



ಜಲಾನಯನ ಯೋಜನೆಗಳ ಚಟುವಟಿಕೆ / ಕಾಮಗಾರಿಗಳನ್ನು ಅಂತರ್ಜಾಲದಲ್ಲಿ ಅಳವಡಿಸಲು ಸಂಕ್ಷಿಪ್ತ ಮಾಹಿತಿ

ಯೋಜನೆಯ ಹೆಸರು	ಜಲಾನಯನ ಅಭಿವೃದ್ಧಿ ಮೂಲಕ ಬರಗಾಲವನ್ನು ತಡೆಯುವಿಕೆ ಕಾರ್ಯಕ್ರಮ (WDPD)
ವರ್ಷ:	2021-22
ಕಾಮಗಾರಿಯ/ ಚಟುವಟಿಕೆಯ ಹೆಸರು:	ಸಸ್ಯಪಾಲನಾಲಯದಲ್ಲಿ ಅರಣ್ಯ ಸಸಿಗಳ ನಿರ್ವಹಣೆ
ಕಾಮಗಾರಿ/ಚಟುವಟಿಕೆಯ ಛಾಯಚಿತ್ರ (photo with Lat & Long)	 <p>Latitude: 15°18'16"N Longitude: 75°6'25"E Elevation: 619.36±8 m Accuracy: 6.8 m Time: 05/04/2021 17:11:54 Note: agrahar timmasagar nursery</p> <p>Powered by NoteCam</p>
ಸರ್ವೆ ನಂಬರ್:	123
ಅಕ್ಷಾಂಶ ಮತ್ತು ರೇಖಾಂಶ:	15 18' 16" N 75 6' 25" E
ಗ್ರಾಮ:	ಅಗ್ರಹಾರ ತಿಮ್ಮಸಾಗರ
ತಾಲ್ಲೂಕು:	ಹುಬ್ಬಳ್ಳಿ
ಜಿಲ್ಲೆ:	ಧಾರವಾಡ
ಕಾಮಗಾರಿ/ ಚಟುವಟಿಕೆಯ ಅಂದಾಜು ಮೊತ್ತ (ರೂಪಾಯಿಗಳಲ್ಲಿ)	7,24,484 ರೂ.ಗಳು 51,984 ಅರಣ್ಯ ಸಸಿಗಳ ನಿರ್ವಹಣೆ.
ವೈಯಕ್ತಿಕ ಕಾಮಗಾರಿಯಾಗಿದ್ದರೆ, ಫಲಾನುಭವಿ ಹೆಸರು, ಚಟುವಟಿಕೆಯಿಂದ ಪಡೆಯುತ್ತಿರುವ ಲಾಭ)	-

ಅನುಬಂಧ

ಜಲಾನಯನ ಯೋಜನೆಗಳ ಚಟುವಟಿಕೆ/ಕಾಮಗಾರಿಗಳನ್ನು ಅಂತರ್ಜಾಲದಲ್ಲಿ ಅಳವಡಿಸಲು ಸಂಕ್ಷಿಪ್ತ ಮಾಹಿತಿ

ಯೋಜನೆಯ ಹೆಸರು:	ಜಲಾನಯನ ಅಭಿವೃದ್ಧಿ ಮೂಲಕ ಬರಗಾಲ ತಡೆಗಟ್ಟುವಿಕೆ
ವರ್ಷ:	2021-22
ಕಾಮಗಾರಿಯ/ ಚಟುವಟಿಕೆಯ ಹೆಸರು:	ಸ್ವಸಹಾಯ ಹಾಗೂ ಬಳಕೆದಾರರ ಗುಂಪುಗಳ ಸದಸ್ಯರಿಗೆ ತರಬೇತಿ
ಕಾಮಗಾರಿ/ಚಟುವಟಿಕೆಯ ಛಾಯಚಿತ್ರ (photo with Lat & Long)	 <p>Latitude: 15.511551 Longitude: 74.974544 Altitude: 672.8±12 m Accuracy: 2.7 m Date: 28-09-2022 17:18 By: U1 Training Narendra</p>
ಸರ್ವೆ ನಂಬರ್:	
ಅಕ್ಷಾಂಶ ಮತ್ತು ರೇಖಾಂಶ:	LAT: LONG:
ಗ್ರಾಮ:	
ತಾಲ್ಲೂಕು:	ಹುಬ್ಬಳ್ಳಿ
ಜಿಲ್ಲೆ:	ಧಾರವಾಡ
ಕಾಮಗಾರಿ/ ಚಟುವಟಿಕೆಯ ಅಂದಾಜು ಮೊತ್ತ (ರೂಪಾಯಿಗಳಲ್ಲಿ)	194200
ಕಾಮಗಾರಿ/ ಚಟುವಟಿಕೆಯ ಕುರಿತು ಸಂಕ್ಷಿಪ್ತ ವಿವರ (ಸಮುದಾಯ ಕಾಮಗಾರಿಯಾಗಿದ್ದರೆ ಅಂದಾಜು ನೀರು ಸಂಗ್ರಹಣೆ (Cubic Meter), ರಕ್ಷಣಾತ್ಮಕ ನೀರಾವರಿ ಪ್ರದೇಶ, ಫಲಾನುಭವಿಗಳ ಸಂಖ್ಯೆ, ವೈಯಕ್ತಿಕ ಕಾಮಗಾರಿಯಾಗಿದ್ದರೆ, ಫಲಾನುಭವಿ ಹೆಸರು, ಚಟುವಟಿಕೆಯಿಂದ ಪಡೆಯುತ್ತಿರುವ ಲಾಭ)	S1, U1, S3, E2 ತರಬೇತಿಗಳು

ಅನುಬಂಧ


ಜಲಾನಯನ ಯೋಜನೆಗಳ ಚಟುವಟಿಕೆ/ಕಾಮಗಾರಿಗಳನ್ನು ಅಂತರ್ಜಾಲದಲ್ಲಿ ಅಳವಡಿಸಲು ಸಂಕ್ಷಿಪ್ತ ಮಾಹಿತಿ

ಯೋಜನೆಯ ಹೆಸರು:	ಜಲಾನಯನ ಅಭಿವೃದ್ಧಿ ಮೂಲಕ ಬರಗಾಲ ತಡೆಗಟ್ಟುವಿಕೆ
ವರ್ಷ:	2021-22
ಕಾಮಗಾರಿಯ/ ಚಟುವಟಿಕೆಯ ಹೆಸರು:	ತಡೆ ಆಣೆಕಟ್ಟು
ಕಾಮಗಾರಿ/ಚಟುವಟಿಕೆಯ ಛಾಯಚಿತ್ರ (photo with Lat & Long)	
ಸರ್ವೆ ನಂಬರ್:	124/6
ಅಕ್ಷಾಂಶ ಮತ್ತು ರೇಖಾಂಶ:	LAT:15.240451 LONG:75.142316
ಗ್ರಾಮ:	ಪಾಳೆ
ತಾಲ್ಲೂಕು:	ಹುಬ್ಬಳ್ಳಿ
ಜಿಲ್ಲೆ:	ಧಾರವಾಡ
ಕಾಮಗಾರಿ/ ಚಟುವಟಿಕೆಯ ಅಂದಾಜು ಮೊತ್ತ (ರೂಪಾಯಿಗಳಲ್ಲಿ)	497335
ಕಾಮಗಾರಿ/ ಚಟುವಟಿಕೆಯ ಕುರಿತು ಸಂಕ್ಷಿಪ್ತ ವಿವರ (ಸಮುದಾಯ ಕಾಮಗಾರಿಯಾಗಿದ್ದರೆ ಅಂದಾಜು ನೀರು ಸಂಗ್ರಹಣೆ (Cubic Meter), ರಕ್ಷಣಾತ್ಮಕ ನೀರಾವರಿ ಪ್ರದೇಶ, ಫಲಾನುಭವಿಗಳ ಸಂಖ್ಯೆ ವೈಯಕ್ತಿಕ ಕಾಮಗಾರಿಯಾಗಿದ್ದರೆ, ಫಲಾನುಭವಿ ಹೆಸರು, ಚಟುವಟಿಕೆಯಿಂದ ಪಡೆಯುತ್ತಿರುವ ಲಾಭ)	ಹೆಸರು: ಶಂಕ್ರಯ್ಯ ಹಿರೇಮಠ ಸದರಿ ರೈತ ಸಂಗ್ರಹಣೆಯಾದ ನೀರಿನಿಂದ ಪೀಡನಾಶಕಗಳ ಸಿಂಪರಣೆ ಹಾಗೂ ದನಕರುಗಳಿಗೆ ನೀರು ಕುಡಿಯಲು ಉಪಯೋಗಿಸುತ್ತಾರೆ.

ಅನುಬಂಧ

ಜಲಾನಯನ ಯೋಜನೆಗಳ ಚಟುವಟಿಕೆ/ಕಾಮಗಾರಿಗಳನ್ನು ಅಂತರ್ಜಾಲದಲ್ಲಿ ಅಳವಡಿಸಲು ಸಂಕ್ಷಿಪ್ತ ಮಾಹಿತಿ


ಯೋಜನೆಯ ಹೆಸರು:	ಜಲಾನಯನ ಅಭಿವೃದ್ಧಿ ಮೂಲಕ ಬರಗಾಲ ತಡೆಗಟ್ಟುವಿಕೆ
---------------	--

ವರ್ಷ:	2021-22
ಕಾಮಗಾರಿಯ/ ಚಟುವಟಿಕೆಯ ಹೆಸರು:	ತಡೆ ಅಣೆಕಟ್ಟು
ಕಾಮಗಾರಿ/ಚಟುವಟಿಕೆಯ ಛಾಯಚಿತ್ರ (photo with Lat & Long)	 <p>Latitude: 15.232499 Longitude: 75.126225 Elevation: 550.79+4 m Accuracy: 3.8 m Azimuth: 346° (N) Pitch: -21.4° Time: 06-01-2022 09:57</p>
ಸರ್ವೆ ನಂಬರ್:	124/5
ಅಕ್ಷಾಂಶ ಮತ್ತು ರೇಖಾಂಶ:	LAT:15.232974 LONG:75.12643
ಗ್ರಾಮ:	ಪಾಳೆ
ತಾಲ್ಲೂಕು:	ಹುಬ್ಬಳ್ಳಿ
ಜಿಲ್ಲೆ:	ಧಾರವಾಡ
ಕಾಮಗಾರಿ/ ಚಟುವಟಿಕೆಯ ಅಂದಾಜು ಮೊತ್ತ (ರೂಪಾಯಿಗಳಲ್ಲಿ)	497335
ಕಾಮಗಾರಿ/ ಚಟುವಟಿಕೆಯ ಕುರಿತು ಸಂಕ್ಷಿಪ್ತ ವಿವರ (ಸಮುದಾಯ ಕಾಮಗಾರಿಯಾಗಿದ್ದರೆ ಅಂದಾಜು ನೀರು ಸಂಗ್ರಹಣೆ (Cubic Meter), ರಕ್ಷಣಾತ್ಮಕ ನೀರಾವರಿ ಪ್ರದೇಶ, ಫಲಾನುಭವಿಗಳ ಸಂಖ್ಯೆ ವೈಯಕ್ತಿಕ ಕಾಮಗಾರಿಯಾಗಿದ್ದರೆ, ಫಲಾನುಭವಿ ಹೆಸರು, ಚಟುವಟಿಕೆಯಿಂದ ಪಡೆಯುತ್ತಿರುವ ಲಾಭ)	<p>ಹೆಸರು: ಅರ್ಜುನ ಧರ್ಮಪ್ಪ ನರಸಣ್ಣನವರ ಸದರಿ ರೈತ ಸಂಗ್ರಹಣೆಯಾದ ನೀರಿನಿಂದ ಪೀಡನಾಶಕಗಳ ಸಿಂಪರಣೆ ಹಾಗೂ ದನಕರುಗಳಿಗೆ ನೀರು ಕುಡಿಯಲು ಉಪಯೋಗಿಸುತ್ತಾರೆ.</p>

ಅನುಬಂಧ

ಜಲಾನಯನ ಯೋಜನೆಗಳ ಚಟುವಟಿಕೆ/ಕಾಮಗಾರಿಗಳನ್ನು ಅಂತರ್ಜಾಲದಲ್ಲಿ ಅಳವಡಿಸಲು ಸಂಕ್ಷಿಪ್ತ ಮಾಹಿತಿ


ಯೋಜನೆಯ ಹೆಸರು:	ಜಲಾನಯನ ಅಭಿವೃದ್ಧಿ ಮೂಲಕ ಬರಗಾಲ ತಡೆಗಟ್ಟುವಿಕೆ
---------------	--

ವರ್ಷ:	2021-22
ಕಾಮಗಾರಿಯ/ ಚಟುವಟಿಕೆಯ ಹೆಸರು:	ತಡೆ ಅಣೆಕಟ್ಟು
ಕಾಮಗಾರಿ/ಚಟುವಟಿಕೆಯ ಭಾಯಿಚಿತ್ರ (photo with Lat & Long)	
ಸರ್ವೆ ನಂಬರ್:	126/5/1
ಅಕ್ಷಾಂಶ ಮತ್ತು ರೇಖಾಂಶ:	LAT:15.238646 LONG:75.141951
ಗ್ರಾಮ:	ಪಾಳೆ
ತಾಲ್ಲೂಕು:	ಹುಬ್ಬಳ್ಳಿ
ಜಿಲ್ಲೆ:	ಧಾರವಾಡ
ಕಾಮಗಾರಿ/ ಚಟುವಟಿಕೆಯ ಅಂದಾಜು ಮೊತ್ತ (ರೂಪಾಯಿಗಳಲ್ಲಿ)	497310
ಕಾಮಗಾರಿ/ ಚಟುವಟಿಕೆಯ ಕುರಿತು ಸಂಕ್ಷಿಪ್ತ ವಿವರ (ಸಮುದಾಯ ಕಾಮಗಾರಿಯಾಗಿದ್ದರೆ ಅಂದಾಜು ನೀರು ಸಂಗ್ರಹಣೆ (Cubic Meter), ರಕ್ಷಣಾತ್ಮಕ ನೀರಾವರಿ ಪ್ರದೇಶ, ಫಲಾನುಭವಿಗಳ ಸಂಖ್ಯೆ, ವೈಯಕ್ತಿಕ ಕಾಮಗಾರಿಯಾಗಿದ್ದರೆ, ಫಲಾನುಭವಿ ಹೆಸರು, ಚಟುವಟಿಕೆಯಿಂದ ಪಡೆಯುತ್ತಿರುವ ಲಾಭ)	ಹೆಸರು: ಶಿವಲಿಂಗಯ್ಯ, ನಿಂಗಯ್ಯ, ಅಮೋಗಿಮಠ ಸದರಿ ರೈತ ಸಂಗ್ರಹಣೆಯಾದ ನೀರಿನಿಂದ ಪೀಡನಾಶಕಗಳ ಸಿಂಪರಣೆ ಹಾಗೂ ದನಕರುಗಳಿಗೆ ನೀರು ಕುಡಿಯಲು ಉಪಯೋಗಿಸುತ್ತಾರೆ.

ಅನುಬಂಧ

ಜಲಾನಯನ ಯೋಜನೆಗಳ ಚಟುವಟಿಕೆ/ಕಾಮಗಾರಿಗಳನ್ನು ಅಂತರ್ಜಾಲದಲ್ಲಿ ಅಳವಡಿಸಲು ಸಂಕ್ಷಿಪ್ತ ಮಾಹಿತಿ

ಯೋಜನೆಯ ಹೆಸರು:	ಜಲಾನಯನ ಅಭಿವೃದ್ಧಿ ಮೂಲಕ ಬರಗಾಲ ತಡೆಗಟ್ಟುವಿಕೆ
ವರ್ಷ:	2021-22

ಕಾಮಗಾರಿಯ/ ಚಟುವಟಿಕೆಯ ಹೆಸರು:	ತಡೆ ಅಣೆಕಟ್ಟು
ಕಾಮಗಾರಿ/ಚಟುವಟಿಕೆಯ ಛಾಯಚಿತ್ರ (photo with Lat &Long)	
ಸರ್ವೆ ನಂಬರ್:	124/4
ಅಕ್ಷಾಂಶ ಮತ್ತು ರೇಖಾಂಶ:	LAT:15.232971 LONG:75.126424
ಗ್ರಾಮ:	ಪಾಳೆ
ತಾಲ್ಲೂಕು:	ಹುಬ್ಬಳ್ಳಿ
ಜಿಲ್ಲೆ:	ಧಾರವಾಡ
ಕಾಮಗಾರಿ/ ಚಟುವಟಿಕೆಯ ಅಂದಾಜು ಮೊತ್ತ (ರೂಪಾಯಿಗಳಲ್ಲಿ)	439769
ಕಾಮಗಾರಿ/ ಚಟುವಟಿಕೆಯ ಕುರಿತು ಸಂಕ್ಷಿಪ್ತ ವಿವರ (ಸಮುದಾಯ ಕಾಮಗಾರಿಯಾಗಿದ್ದರೆ ಅಂದಾಜು ನೀರು ಸಂಗ್ರಹಣೆ (Cubic Meter), ರಕ್ಷಣಾತ್ಮಕ ನೀರಾವರಿ ಪ್ರದೇಶ, ಫಲಾನುಭವಿಗಳ ಸಂಖ್ಯೆ ವೈಯಕ್ತಿಕ ಕಾಮಗಾರಿಯಾಗಿದ್ದರೆ, ಫಲಾನುಭವಿ ಹೆಸರು, ಚಟುವಟಿಕೆಯಿಂದ ಪಡೆಯುತ್ತಿರುವ ಲಾಭ)	ಹೆಸರು: ಪರಸಪ್ಪ ಧರ್ಮಪ್ಪ ನರಸಣ್ಣನವರ ಸದರಿ ರೈತ ಸಂಗ್ರಹಣೆಯಾದ ನೀರಿನಿಂದ ಪೀಡನಾಶಕಗಳ ಸಿಂಪರಣೆ ಹಾಗೂ ದನಕರುಗಳಿಗೆ ನೀರು ಕುಡಿಯಲು ಉಪಯೋಗಿಸುತ್ತಾರೆ.

ಜಲಾನಯನ ಯೋಜನೆಗಳ ಚಟುವಟಿಕೆ / ಕಾಮಗಾರಿಗಳನ್ನು ಅಂತರ್ಜಾಲದಲ್ಲಿ ಅಳವಡಿಸಲು ಸಂಕ್ಷಿಪ್ತ ಮಾಹಿತಿ

ಯೋಜನೆಯ ಹೆಸರು	ಜಲಾನಯನ ಅಭಿವೃದ್ಧಿ ಮೂಲಕ ಬರಗಾಲ ತಡೆಯುವ ಯೋಜನೆ(WDDP)
ವರ್ಷ:	2021-22
ಕಾಮಗಾರಿಯ/ ಚಟುವಟಿಕೆಯ ಹೆಸರು:	ಸಾಂಸ್ಥಿಕ ಮತ್ತು ಸಾಮರ್ಥ್ಯ ಬಲವರ್ಧನೆ ಘಟಕದಡಿ ಸಮುದಾಯ ಆಧಾರಿತ ತರಬೇತಿ ಕಾರ್ಯಕ್ರಮ

ಕಾಮಗಾರಿ/ಚಟುವಟಿಕೆಯ
ಛಾಯಚಿತ್ರ
(photo with Lat
&Long)



ಸರ್ವೆ ನಂಬರ್:	-
ಅಕ್ಷಾಂಶ ಮತ್ತು ರೇಖಾಂಶ:	ಅಕ್ಷಾಂಶ:- 15.2945219 ರೇಖಾಂಶ:- 75.0035045
ಗ್ರಾಮ:	ಮುತ್ತಗಿ, ಬಿ ಗುಡಿಹಾಳ, ಹಿರಹೊನ್ನಳ್ಳಿ, ಧೂಳಿಕೊಪ್ಪ
ತಾಲ್ಲೂಕು:	ಕಲಘಟಗಿ
ಜಿಲ್ಲೆ:	ಧಾರವಾಡ
ಕಾಮಗಾರಿ/ ಚಟುವಟಿಕೆಯ ಅಂದಾಜು ಮೊತ್ತ (ರೂಪಾಯಿಗಳಲ್ಲಿ)	ಸಂಖ್ಯೆ :- 4 19500.00
ವೈಯಕ್ತಿಕ ಕಾಮಗಾರಿಯಾಗಿದ್ದರೆ, ಫಲಾನುಭವಿ ಹೆಸರು, ಚಟುವಟಿಕೆಯಿಂದ ಪಡೆಯುತ್ತಿರುವ ಲಾಭ)	ಜಲಾನಯನ ಅಭಿವೃದ್ಧಿ ಮೂಲಕ ಬರಗಾಲ ತಡೆಯುವಿಕೆ ಯೋಜನೆ(WDDP) ಯ ವ್ಯಾಪ್ತಿಗೆ ಒಳಪಡುವ ಈ ಮೇಲಿನ 4 ಗ್ರಾಮಗಳಲ್ಲಿ, ಸಾಂಸ್ಥಿಕ ಮತ್ತು ಸಾಮರ್ಥ್ಯ ಬಲವರ್ಧನೆ ಘಟಕದಡಿ ಸಮುದಾಯ ಸಂಘಗಳಿಗೆ ಎರಡನೇ ಹಂತದ ಎಸ್-2 ತರಬೇತಿಯನ್ನು ನೀಡಲಾಯಿತು.

ಜಲಾನಯನ ಯೋಜನೆಗಳ ಚಟುವಟಿಕೆ / ಕಾಮಗಾರಿಗಳನ್ನು ಅಂತರ್ಜಾಲದಲ್ಲಿ ಅಳವಡಿಸಲು ಸಂಕ್ಷಿಪ್ತ ಮಾಹಿತಿ

ಯೋಜನೆಯ ಹೆಸರು	ಜಲಾನಯನ ಅಭಿವೃದ್ಧಿ ಮೂಲಕ ಬರಗಾಲ ತಡೆಯುವಿಕೆ ಯೋಜನೆ(WDDP)
ವರ್ಷ:	2021-22
ಕಾಮಗಾರಿಯ/ ಚಟುವಟಿಕೆಯ ಹೆಸರು:	ಸಾಂಸ್ಥಿಕ ಮತ್ತು ಸಾಮರ್ಥ್ಯ ಬಲವರ್ಧನೆ ಘಟಕದಡಿ ಸಮುದಾಯ ಆಧಾರಿತ ತರಬೇತಿ ಕಾರ್ಯಕ್ರಮ

ಕಾಮಗಾರಿ/ಚಟುವಟಿಕೆಯ
ಭಾಯಿಚಿತ್ರ
(photo with Lat
&Long)



ಸರ್ವೆ ನಂಬರ್:	-
ಅಕ್ಷಾಂಶ ಮತ್ತು ರೇಖಾಂಶ:	ಅಕ್ಷಾಂಶ:- 15.2945219 ರೇಖಾಂಶ:- 75.0035045
ಗ್ರಾಮ:	ಉಗ್ಗಿಕೇರಿ, ಹಾರೋಗೇರಿ, ಕಾಡನಕೊಪ್ಪ, ಕಾಮದೇನು, ಗಂಜಿಗಟ್ಟಿ,
ತಾಲ್ಲೂಕು:	ಕಲಘಟಗಿ
ಜಿಲ್ಲೆ:	ಧಾರವಾಡ
ಕಾಮಗಾರಿ/ ಚಟುವಟಿಕೆಯ ಅಂದಾಜು ಮೊತ್ತ (ರೂಪಾಯಿಗಳಲ್ಲಿ)	ಸಂಖ್ಯೆ :- 5 33400.00
ವೈಯಕ್ತಿಕ ಕಾಮಗಾರಿಯಾಗಿದ್ದರೆ, ಫಲಾನುಭವಿ ಹೆಸರು, ಚಟುವಟಿಕೆಯಿಂದ ಪಡೆಯುತ್ತಿರುವ ಲಾಭ)	ಜಲಾನಯನ ಅಭಿವೃದ್ಧಿ ಮೂಲಕ ಬರಗಾಲ ತಡೆಯುವಿಕೆ ಯೋಜನೆ(WDDP) ಯ ವ್ಯಾಪ್ತಿಗೆ ಒಳಪಡುವ ಈ ಮೇಲಿನ 5 ಗ್ರಾಮಗಳಲ್ಲಿ, ಸಾಂಸ್ಥಿಕ ಮತ್ತು ಸಾಮರ್ಥ್ಯ ಬಲವರ್ಧನೆ ಘಟಕದಡಿ ಸಮುದಾಯ ಸಂಘಗಳಿಗೆ ಮೂರನೇ ಹಂತದ ಎಸ್-3 ತರಬೇತಿಯನ್ನು ನೀಡಲಾಯಿತು.



ಜಲಾನಯನ ಯೋಜನೆಗಳ ಚಟುವಟಿಕೆ / ಕಾಮಗಾರಿಗಳನ್ನು ಅಂತರ್ಜಾಲದಲ್ಲಿ ಅಳವಡಿಸಲು ಸಂಕ್ಷಿಪ್ತ ಮಾಹಿತಿ

ಯೋಜನೆಯ ಹೆಸರು	ಜಲಾನಯನ ಅಭಿವೃದ್ಧಿ ಮೂಲಕ ಬರಗಾಲ ತಡೆಯುವಿಕೆ ಯೋಜನೆ(WDDP)
ವರ್ಷ:	2021-22
ಕಾಮಗಾರಿಯ/ ಚಟುವಟಿಕೆಯ ಹೆಸರು:	ಸಾಂಸ್ಥಿಕ ಮತ್ತು ಸಾಮರ್ಥ್ಯ ಬಲವರ್ಧನೆ ಘಟಕದಡಿ ಸಮುದಾಯ ಆಧಾರಿತ ತರಬೇತಿ

	ಕಾರ್ಯಕ್ರಮ
ಕಾಮಗಾರಿ/ಚಟುವಟಿಕೆಯ ಭಾಯಿಚಿತ್ರ (photo with Lat &Long)	 <p>Latitude: 15.251865 Longitude: 75.05789 Elevation: 580.6 m Accuracy: 3.8 m Time: 12-18-2021 11:38 Note: U-2 Training, Misrikoti</p>
	 <p>Latitude: 15.238265 Longitude: 75.004336 Elevation: 566.65 m Accuracy: 6.8 m Time: 12-03-2021 11:42 Note: U-2 Training, Hirrehonalli</p>
	 <p>Latitude: 15.268699 Longitude: 74.979498 Elevation: 581.81 m Accuracy: 4.2 m Time: 11-29-2021 11:39 Note: U-2 Training, Muttagi</p>
ಸರ್ವೆ ನಂಬರ್:	-
ಅಕ್ಷಾಂಶ ಮತ್ತು ರೇಖಾಂಶ:	ಅಕ್ಷಾಂಶ:- 15.2945219 ರೇಖಾಂಶ:- 75.0035045
ಗ್ರಾಮ:	ಉಗ್ಗಿಕೇರಿ, ಹಾರೋಗೇರಿ, ಕಾಡನಕೊಪ್ಪ, ಕಾಮದೇನು, ಗಂಜಿಗಟ್ಟಿ, ಭೋಗನಾಗರಕೊಪ್ಪ, ಮುತ್ತಗಿ, ಹಿರೇಹೊನ್ನಳ್ಳಿ ಮಿಶ್ರಿಕೋಟಿ ಹಾಗೂ ಧೂಳಿಕೊಪ್ಪ
ತಾಲ್ಲೂಕು:	ಕಲಘಟಗಿ
ಜಿಲ್ಲೆ:	ಧಾರವಾಡ
ಕಾಮಗಾರಿ/ ಚಟುವಟಿಕೆಯ ಅಂದಾಜು ಮೊತ್ತ (ರೂಪಾಯಿಗಳಲ್ಲಿ)	ಸಂಖ್ಯೆ :- 12 87600.00
ವೈಯಕ್ತಿಕ ಕಾಮಗಾರಿಯಾಗಿದ್ದರೆ, ಫಲಾನುಭವಿ ಹೆಸರು, ಚಟುವಟಿಕೆಯಿಂದ ಪಡೆಯುತ್ತಿರುವ ಲಾಭ)	ಜಲಾನಯನ ಅಭಿವೃದ್ಧಿ ಮೂಲಕ ಬರಗಾಲ ತಡೆಯುವಿಕೆ ಯೋಜನೆ(WDDP) ಯ ವ್ಯಾಪ್ತಿಗೆ ಒಳಪಡುವ ಈ ಮೇಲಿನ 5 ಗ್ರಾಮಗಳಲ್ಲಿ, ಸಾಂಸ್ಥಿಕ ಮತ್ತು ಸಾಮರ್ಥ್ಯ ಬಲವರ್ಧನೆ ಘಟಕದಡಿ ಬಳಕೆದಾರರ ಗುಂಪುಗಳಿಗೆ ಎರಡನೇ ಹಂತದ ಯು-2 ತರಬೇತಿಯನ್ನು ನೀಡಲಾಯಿತು.

ಜಲಾನಯನ ಯೋಜನೆಗಳ ಚಟುವಟಿಕೆ / ಕಾಮಗಾರಿಗಳನ್ನು ಅಂತರ್ಜಾಲದಲ್ಲಿ ಅಳವಡಿಸಲು ಸಂಕ್ಷಿಪ್ತ ಮಾಹಿತಿ

ಯೋಜನೆಯ ಹೆಸರು	ಜಲಾನಯನ ಅಭಿವೃದ್ಧಿ ಮೂಲಕ ಬರಗಾಲ ತಡೆಯುವಿಕೆ ಯೋಜನೆ(WDDP)
ವರ್ಷ:	2021-22
ಕಾಮಗಾರಿಯ/ ಚಟುವಟಿಕೆಯ ಹೆಸರು:	ಸಾಂಸ್ಥಿಕ ಮತ್ತು ಸಾಮರ್ಥ್ಯ ಬಲವರ್ಧನೆ ಘಟಕದಡಿ ಸಮುದಾಯ ಆಧಾರಿತ ತರಬೇತಿ

	ಕಾರ್ಯಕ್ರಮ
ಕಾಮಗಾರಿ/ಚಟುವಟಿಕೆಯ ಭಾಯಿಚಿತ್ರ (photo with Lat &Long)	 <p>Latitude: 15.251848 Longitude: 75.057888 Elevation: 583.97 m Accuracy: 3.8 m Time: 12-18-2021 13:16 Note: EC-2 Training. Misrikotti</p>
	 <p>Latitude: 15.250688 Longitude: 75.034079 Elevation: 587.55 m Accuracy: 4.2 m Time: 12-21-2021 11:39 Note: EC-2 Training. Uganikerri</p>
ಸರ್ವೆ ನಂಬರ್:	-
ಅಕ್ಷಾಂಶ ಮತ್ತು ರೇಖಾಂಶ:	ಅಕ್ಷಾಂಶ:- 15.2945219 ರೇಖಾಂಶ:- 75.0035045
ಗ್ರಾಮ:	ಗಂಜಿಗಟ್ಟಿ, ಭೋಗೇನಾಗರಕೊಪ್ಪ, ಉಗ್ಗನಿಕೇರಿ ಮುತ್ತಗಿ, ಕುರುವಿನಕೊಪ್ಪ, ಹಿರೇಹೊನ್ನಳ್ಳಿ ಹಾಗೂ ಮಿಶ್ರಿಕೋಟಿ
ತಾಲ್ಲೂಕು:	ಕಲಘಟಗಿ
ಜಿಲ್ಲೆ:	ಧಾರವಾಡ
ಕಾಮಗಾರಿ/ ಚಟುವಟಿಕೆಯ ಅಂದಾಜು ಮೊತ್ತ (ರೂಪಾಯಿಗಳಲ್ಲಿ)	ಸಂಖ್ಯೆ :- 7 15400.00
ವೈಯಕ್ತಿಕ ಕಾಮಗಾರಿಯಾಗಿದ್ದರೆ, ಫಲಾನುಭವಿ ಹೆಸರು, ಚಟುವಟಿಕೆಯಿಂದ ಪಡೆಯುತ್ತಿರುವ ಲಾಭ)	ಜಲಾನಯನ ಅಭಿವೃದ್ಧಿ ಮೂಲಕ ಬರಗಾಲ ತಡೆಯುವಿಕೆ ಯೋಜನೆ(WDDP) ಯ ವ್ಯಾಪ್ತಿಗೆ ಒಳಪಡುವ ಈ ಮೇಲಿನ 7 ಗ್ರಾಮ ಪಂಚಾಯತಿಗಳಲ್ಲಿ, ಸಾಂಸ್ಥಿಕ ಮತ್ತು ಸಾಮರ್ಥ್ಯ ಬಲವರ್ಧನೆ ಘಟಕದಡಿ ಜಲಾನಯನ ಸಮಿತಿಗಳಿಗೆ ಎರಡನೇ ಹಂತದ ಇ-2 ತರಬೇತಿಯನ್ನು ನೀಡಲಾಯಿತು.