


ಅನುಬಂಧ

ಜಲಾನಯನ ಯೋಜನೆಗಳ ಚಟುವಟಿಕೆ/ಕಾಮಗಾರಿಗಳನ್ನು ಅಂತರ್ಜಾಲದಲ್ಲಿ ಅಳವಡಿಸಲು ಸಂಕ್ಷಿಪ್ತ ಮಾಹಿತಿ

ಯೋಜನೆಯ ಹೆಸರು:	ಆರ್ ಐ ಡಿ ಎಫ್
ವರ್ಷ:	2021-22
ಕಾಮಗಾರಿಯ/ ಚಟುವಟಿಕೆಯ ಹೆಸರು:	ಎಲ್‌ಆರ್ ಎಸ್ (01)
ಕಾಮಗಾರಿ/ಚಟುವಟಿಕೆಯ ಭಾಯಿಚಿತ್ರ (photo with Lat & Long)	 <p>ಯೋಜನೆ ಹೆಸರು: RIDE ಸ್ಥಳ: #00000000 ಕಾಮಗಾರಿ: LRS 1 ಹಂತ: 8 ವರ್ಷ: 2021-22 E.A.ಎಫ್ Lat: 14.04991, Long: 75.9834992</p>
ಸರ್ವೆ ನಂಬರ್:	8/*
ಅಕ್ಷಾಂಶ ಮತ್ತು ರೇಖಾಂಶ:	75.9834992 14.0499091
ಗ್ರಾಮ:	ಕೆಂಚಾಪುರ
ತಾಲ್ಲೂಕು:	ಚನ್ನಗಿರಿ
ಜಿಲ್ಲೆ:	ದಾವಣಗೆರೆ
ಕಾಮಗಾರಿ/ ಚಟುವಟಿಕೆಯ ಅಂದಾಜು ಮೊತ್ತ (ರೂಪಾಯಿಗಳಲ್ಲಿ)	99917.00
ಕಾಮಗಾರಿ/ ಚಟುವಟಿಕೆಯ ಕುರಿತು ಸಂಕ್ಷಿಪ್ತ ವಿವರ (ಸಮುದಾಯ ಕಾಮಗಾರಿಯಾಗಿದ್ದರೆ ಅಂದಾಜು ನೀರು ಸಂಗ್ರಹಣೆ (Cubic Meter), ರಕ್ಷಣಾತ್ಮಕ ನೀರಾವರಿ ಪ್ರದೇಶ, ಫಲಾನುಭವಿಗಳ ಸಂಖ್ಯೆ ವೈಯಕ್ತಿಕ ಕಾಮಗಾರಿಯಾಗಿದ್ದರೆ, ಫಲಾನುಭವಿ ಹೆಸರು, ಚಟುವಟಿಕೆಯಿಂದ ಪಡೆಯುತ್ತಿರುವ ಲಾಭ)	ಮಣ್ಣುಸವಕಳಿಯನ್ನು ತಡೆಗಟ್ಟುತ್ತದೆ.

ಅನುಬಂಧ

ಜಲಾನಯನ ಯೋಜನೆಗಳ ಚಟುವಟಿಕೆ/ಕಾಮಗಾರಿಗಳನ್ನು ಅಂತರ್ಜಾಲದಲ್ಲಿ ಅಳವಡಿಸಲು ಸಂಕ್ಷಿಪ್ತ ಮಾಹಿತಿ

ಯೋಜನೆಯ ಹೆಸರು:	ಆರ್ ಐ ಡಿ ಎಫ್
ವರ್ಷ:	2021-22
ಕಾಮಗಾರಿಯ/ ಚಟುವಟಿಕೆಯ ಹೆಸರು:	ಎಲ್‌ಆರ್ ಎಸ್ (2)
ಕಾಮಗಾರಿ/ಚಟುವಟಿಕೆಯ ಭಾಯಿಚಿತ್ರ (photo with Lat & Long)	<p>ಯೋಜನೆ ಹೆಸರು: RIDF ಸ್ಥಾನ: ಕಾಮಗಾರಿ LRS 2 ಸಮ ಸಂ: 8 ವರ್ಷ: 2021-22 ಪಿ.ಒ.ಎಸ್</p> 
ಸರ್ವೆ ನಂಬರ್:	8/*
ಅಕ್ಷಾಂಶ ಮತ್ತು ರೇಖಾಂಶ:	75.9834990 14.0499089
ಗ್ರಾಮ:	ಕೆಂಚಾಪುರ
ತಾಲ್ಲೂಕು:	ಚನ್ನಗಿರಿ
ಜಿಲ್ಲೆ:	ದಾವಣಗೆರೆ
ಕಾಮಗಾರಿ/ ಚಟುವಟಿಕೆಯ ಅಂದಾಜು ಮೊತ್ತ (ರೂಪಾಯಿಗಳಲ್ಲಿ)	99917.00
ಕಾಮಗಾರಿ/ ಚಟುವಟಿಕೆಯ ಕುರಿತು ಸಂಕ್ಷಿಪ್ತ ವಿವರ (ಸಮುದಾಯ ಕಾಮಗಾರಿಯಾಗಿದ್ದರೆ ಅಂದಾಜು ನೀರು ಸಂಗ್ರಹಣೆ (Cubic Meter), ರಕ್ಷಣಾತ್ಮಕ ನೀರಾವರಿ ಪ್ರದೇಶ, ಫಲಾನುಭವಿಗಳ ಸಂಖ್ಯೆ ವೈಯಕ್ತಿಕ ಕಾಮಗಾರಿಯಾಗಿದ್ದರೆ, ಫಲಾನುಭವಿ ಹೆಸರು, ಚಟುವಟಿಕೆಯಿಂದ ಪಡೆಯುತ್ತಿರುವ ಲಾಭ)	ಮಣ್ಣುಸವಕಳಿಯನ್ನು ತಡೆಗಟ್ಟುತ್ತದೆ.


ಅನುಬಂಧ

ಜಲಾನಯನ ಯೋಜನೆಗಳ ಚಟುವಟಿಕೆ/ಕಾಮಗಾರಿಗಳನ್ನು ಅಂತರ್ಜಾಲದಲ್ಲಿ ಅಳವಡಿಸಲು ಸಂಕ್ಷಿಪ್ತ ಮಾಹಿತಿ

ಯೋಜನೆಯ ಹೆಸರು:	ಆರ್ ಐ ಡಿ ಎಫ್
ವರ್ಷ:	2021-22
ಕಾಮಗಾರಿಯ/ ಚಟುವಟಿಕೆಯ ಹೆಸರು:	ಎಲ್‌ಆರ್ ಎಸ್ (03)
ಕಾಮಗಾರಿ/ಚಟುವಟಿಕೆಯ ಭಾಯಿಚಿತ್ರ (photo with Lat & Long)	
ಸರ್ವೆ ನಂಬರ್:	8/*
ಅಕ್ಷಾಂಶ ಮತ್ತು ರೇಖಾಂಶ:	75.9834993 14.0499096
ಗ್ರಾಮ:	ಕೆಂಚಾಪುರ
ತಾಲ್ಲೂಕು:	ಚನ್ನಗಿರಿ
ಜಿಲ್ಲೆ:	ದಾವಣಗೆರೆ
ಕಾಮಗಾರಿ/ ಚಟುವಟಿಕೆಯ ಅಂದಾಜು ಮೊತ್ತ (ರೂಪಾಯಿಗಳಲ್ಲಿ)	99917.00
ಕಾಮಗಾರಿ/ ಚಟುವಟಿಕೆಯ ಕುರಿತು ಸಂಕ್ಷಿಪ್ತ ವಿವರ (ಸಮುದಾಯ ಕಾಮಗಾರಿಯಾಗಿದ್ದರೆ ಅಂದಾಜು ನೀರು ಸಂಗ್ರಹಣೆ (Cubic Meter), ರಕ್ಷಣಾತ್ಮಕ ನೀರಾವರಿ ಪ್ರದೇಶ, ಫಲಾನುಭವಿಗಳ ಸಂಖ್ಯೆ, ವೈಯಕ್ತಿಕ ಕಾಮಗಾರಿಯಾಗಿದ್ದರೆ, ಫಲಾನುಭವಿ ಹೆಸರು, ಚಟುವಟಿಕೆಯಿಂದ ಪಡೆಯುತ್ತಿರುವ ಲಾಭ)	ಮಣ್ಣುಸವಕಳಿಯನ್ನು ತಡೆಗಟ್ಟುತ್ತದೆ.

ಅನುಬಂಧ

ಜಲಾನಯನ ಯೋಜನೆಗಳ ಚಟುವಟಿಕೆ/ಕಾಮಗಾರಿಗಳನ್ನು ಅಂತರ್ಜಾಲದಲ್ಲಿ ಅಳವಡಿಸಲು ಸಂಕ್ಷಿಪ್ತ ಮಾಹಿತಿ

ಯೋಜನೆಯ ಹೆಸರು:	ಆರ್ ಐ ಡಿ ಎಫ್
ವರ್ಷ:	2021-22
ಕಾಮಗಾರಿಯ/ ಚಟುವಟಿಕೆಯ ಹೆಸರು:	ಎಲ್‌ಆರ್ ಎಸ್ (04)
ಕಾಮಗಾರಿ/ಚಟುವಟಿಕೆಯ ಭಾಯಿಚಿತ್ರ (photo with Lat & Long)	
ಸರ್ವೆ ನಂಬರ್:	8/*
ಅಕ್ಷಾಂಶ ಮತ್ತು ರೇಖಾಂಶ:	75.9834994 14.0499092
ಗ್ರಾಮ:	ಕೆಂಚಾಪುರ
ತಾಲ್ಲೂಕು:	ಚನ್ನಗಿರಿ
ಜಿಲ್ಲೆ:	ದಾವಣಗೆರೆ
ಕಾಮಗಾರಿ/ ಚಟುವಟಿಕೆಯ ಅಂದಾಜು ಮೊತ್ತ (ರೂಪಾಯಿಗಳಲ್ಲಿ)	99917.00
ಕಾಮಗಾರಿ/ ಚಟುವಟಿಕೆಯ ಕುರಿತು ಸಂಕ್ಷಿಪ್ತ ವಿವರ (ಸಮುದಾಯ ಕಾಮಗಾರಿಯಾಗಿದ್ದರೆ ಅಂದಾಜು ನೀರು ಸಂಗ್ರಹಣೆ (Cubic Meter), ರಕ್ಷಣಾತ್ಮಕ ನೀರಾವರಿ ಪ್ರದೇಶ, ಫಲಾನುಭವಿಗಳ ಸಂಖ್ಯೆ ವೈಯಕ್ತಿಕ ಕಾಮಗಾರಿಯಾಗಿದ್ದರೆ, ಫಲಾನುಭವಿ ಹೆಸರು, ಚಟುವಟಿಕೆಯಿಂದ ಪಡೆಯುತ್ತಿರುವ ಲಾಭ)	ಮಣ್ಣುಸವಕಳಿಯನ್ನು ತಡೆಗಟ್ಟುತ್ತದೆ.


ಅನುಬಂಧ

ಜಲಾನಯನ ಯೋಜನೆಗಳ ಚಟುವಟಿಕೆ/ಕಾಮಗಾರಿಗಳನ್ನು ಅಂತರ್ಜಾಲದಲ್ಲಿ ಅಳವಡಿಸಲು ಸಂಕ್ಷಿಪ್ತ ಮಾಹಿತಿ

ಯೋಜನೆಯ ಹೆಸರು:	ಆರ್ ಐ ಡಿ ಎಫ್
ವರ್ಷ:	2021-22
ಕಾಮಗಾರಿಯ/ ಚಟುವಟಿಕೆಯ ಹೆಸರು:	ಎಲ್‌ಆರ್ ಎಸ್ (05)
ಕಾಮಗಾರಿ/ಚಟುವಟಿಕೆಯ ಭಾಯಿಚಿತ್ರ (photo with Lat & Long)	
ಸರ್ವೆ ನಂಬರ್:	8/*
ಅಕ್ಷಾಂಶ ಮತ್ತು ರೇಖಾಂಶ:	75.9834992 14.0499091
ಗ್ರಾಮ:	ಕೆಂಚಾಪುರ
ತಾಲ್ಲೂಕು:	ಚನ್ನಗಿರಿ
ಜಿಲ್ಲೆ:	ದಾವಣಗೆರೆ
ಕಾಮಗಾರಿ/ ಚಟುವಟಿಕೆಯ ಅಂದಾಜು ಮೊತ್ತ (ರೂಪಾಯಿಗಳಲ್ಲಿ)	99917.00
ಕಾಮಗಾರಿ/ ಚಟುವಟಿಕೆಯ ಕುರಿತು ಸಂಕ್ಷಿಪ್ತ ವಿವರ (ಸಮುದಾಯ ಕಾಮಗಾರಿಯಾಗಿದ್ದರೆ ಅಂದಾಜು ನೀರು ಸಂಗ್ರಹಣೆ (Cubic Meter), ರಕ್ಷಣಾತ್ಮಕ ನೀರಾವರಿ ಪ್ರದೇಶ, ಫಲಾನುಭವಿಗಳ ಸಂಖ್ಯೆ ವೈಯಕ್ತಿಕ ಕಾಮಗಾರಿಯಾಗಿದ್ದರೆ, ಫಲಾನುಭವಿ ಹೆಸರು, ಚಟುವಟಿಕೆಯಿಂದ ಪಡೆಯುತ್ತಿರುವ ಲಾಭ)	ಮಣ್ಣುಸವಕಳಿಯನ್ನು ತಡೆಗಟ್ಟುತ್ತದೆ.

ಅನುಬಂಧ

ಜಲಾನಯನ ಯೋಜನೆಗಳ ಚಟುವಟಿಕೆ/ಕಾಮಗಾರಿಗಳನ್ನು ಅಂತರ್ಜಾಲದಲ್ಲಿ ಅಳವಡಿಸಲು ಸಂಕ್ಷಿಪ್ತ ಮಾಹಿತಿ

ಯೋಜನೆಯ ಹೆಸರು:	ಆರ್ ಐ ಡಿ ಎಫ್
ವರ್ಷ:	2021-22
ಕಾಮಗಾರಿಯ/ ಚಟುವಟಿಕೆಯ ಹೆಸರು:	ಎಲ್‌ಆರ್ ಎಸ್ (6)
ಕಾಮಗಾರಿ/ಚಟುವಟಿಕೆಯ ಭಾಯಿಚಿತ್ರ (photo with Lat & Long)	
ಸರ್ವೆ ನಂಬರ್:	8/*
ಅಕ್ಷಾಂಶ ಮತ್ತು ರೇಖಾಂಶ:	75.9834995 14.0499093
ಗ್ರಾಮ:	ಕೆಂಚಾಪುರ
ತಾಲ್ಲೂಕು:	ಚನ್ನಗಿರಿ
ಜಿಲ್ಲೆ:	ದಾವಣಗೆರೆ
ಕಾಮಗಾರಿ/ ಚಟುವಟಿಕೆಯ ಅಂದಾಜು ಮೊತ್ತ (ರೂಪಾಯಿಗಳಲ್ಲಿ)	99917.00
ಕಾಮಗಾರಿ/ ಚಟುವಟಿಕೆಯ ಕುರಿತು ಸಂಕ್ಷಿಪ್ತ ವಿವರ (ಸಮುದಾಯ ಕಾಮಗಾರಿಯಾಗಿದ್ದರೆ ಅಂದಾಜು ನೀರು ಸಂಗ್ರಹಣೆ (Cubic Meter), ರಕ್ಷಣಾತ್ಮಕ ನೀರಾವರಿ ಪ್ರದೇಶ, ಫಲಾನುಭವಿಗಳ ಸಂಖ್ಯೆ ವೈಯಕ್ತಿಕ ಕಾಮಗಾರಿಯಾಗಿದ್ದರೆ, ಫಲಾನುಭವಿ ಹೆಸರು, ಚಟುವಟಿಕೆಯಿಂದ ಪಡೆಯುತ್ತಿರುವ	ಮಣ್ಣುಸವಕಳಿಯನ್ನು ತಡೆಗಟ್ಟುತ್ತದೆ.

ಲಾಭ)	
------	--

ಅನುಬಂಧ

ಜಲಾನಯನ ಯೋಜನೆಗಳ ಚಟುವಟಿಕೆ/ಕಾಮಗಾರಿಗಳನ್ನು ಅಂತರ್ಜಾಲದಲ್ಲಿ ಅಳವಡಿಸಲು ಸಂಕ್ಷಿಪ್ತ ಮಾಹಿತಿ

ಯೋಜನೆಯ ಹೆಸರು:	ಆರ್ ಐ ಡಿ ಎಫ್
ವರ್ಷ:	2021-22
ಕಾಮಗಾರಿಯ/ ಚಟುವಟಿಕೆಯ ಹೆಸರು:	ಎಲ್‌ಆರ್ ಎಸ್ (07)
ಕಾಮಗಾರಿ/ಚಟುವಟಿಕೆಯ ಭಾಯಿಚಿತ್ರ (photo with Lat & Long)	
ಸರ್ವೆ ನಂಬರ್:	8/*
ಅಕ್ಷಾಂಶ ಮತ್ತು ರೇಖಾಂಶ:	75.9834992 14.0499095
ಗ್ರಾಮ:	ಕೆಂಚಾಪುರ
ತಾಲ್ಲೂಕು:	ಚನ್ನಗಿರಿ
ಜಿಲ್ಲೆ:	ದಾವಣಗೆರೆ
ಕಾಮಗಾರಿ/ ಚಟುವಟಿಕೆಯ ಅಂದಾಜು ಮೊತ್ತ (ರೂಪಾಯಿಗಳಲ್ಲಿ)	99917.00

<p>ಕಾಮಗಾರಿ/ ಚಟುವಟಿಕೆಯ ಕುರಿತು ಸಂಕ್ಷಿಪ್ತ ವಿವರ (ಸಮುದಾಯ ಕಾಮಗಾರಿಯಾಗಿದ್ದರೆ ಅಂದಾಜು ನೀರು ಸಂಗ್ರಹಣೆ (Cubic Meter), ರಕ್ಷಣಾತ್ಮಕ ನೀರಾವರಿ ಪ್ರದೇಶ, ಫಲಾನುಭವಿಗಳ ಸಂಖ್ಯೆ ವೈಯಕ್ತಿಕ ಕಾಮಗಾರಿಯಾಗಿದ್ದರೆ, ಫಲಾನುಭವಿ ಹೆಸರು, ಚಟುವಟಿಕೆಯಿಂದ ಪಡೆಯುತ್ತಿರುವ ಲಾಭ)</p>	<p>ಮಣ್ಣುಸವಕಳಿಯನ್ನು ತಡೆಗಟ್ಟುತ್ತದೆ.</p>
---	---------------------------------------


ಅನುಬಂಧ

ಜಲಾನಯನ ಯೋಜನೆಗಳ ಚಟುವಟಿಕೆ/ಕಾಮಗಾರಿಗಳನ್ನು ಅಂತರ್ಜಾಲದಲ್ಲಿ ಅಳವಡಿಸಲು ಸಂಕ್ಷಿಪ್ತ ಮಾಹಿತಿ

ಯೋಜನೆಯ ಹೆಸರು:	ಆರ್ ಐ ಡಿ ಎಫ್
ವರ್ಷ:	2021-22
ಕಾಮಗಾರಿಯ/ ಚಟುವಟಿಕೆಯ ಹೆಸರು:	ಎಲ್‌ಆರ್ ಎಸ್ (08)
ಕಾಮಗಾರಿ/ಚಟುವಟಿಕೆಯ ಭಾಯಿಚಿತ್ರ (photo with Lat & Long)	
ಸರ್ವೆ ನಂಬರ್:	8/*
ಅಕ್ಷಾಂಶ ಮತ್ತು ರೇಖಾಂಶ:	75.9834998 14.0499091
ಗ್ರಾಮ:	ಕೆಂಚಾಪುರ
ತಾಲ್ಲೂಕು:	ಚನ್ನಗಿರಿ
ಜಿಲ್ಲೆ:	ದಾವಣಗೆರೆ
ಕಾಮಗಾರಿ/ ಚಟುವಟಿಕೆಯ ಅಂದಾಜು ಮೊತ್ತ (ರೂಪಾಯಿಗಳಲ್ಲಿ)	99917.00
ಕಾಮಗಾರಿ/ ಚಟುವಟಿಕೆಯ ಕುರಿತು ಸಂಕ್ಷಿಪ್ತ ವಿವರ (ಸಮುದಾಯ ಕಾಮಗಾರಿಯಾಗಿದ್ದರೆ ಅಂದಾಜು ನೀರು ಸಂಗ್ರಹಣೆ (Cubic Meter), ರಕ್ಷಣಾತ್ಮಕ ನೀರಾವರಿ ಪ್ರದೇಶ, ಫಲಾನುಭವಿಗಳ ಸಂಖ್ಯೆ ವೈಯಕ್ತಿಕ ಕಾಮಗಾರಿಯಾಗಿದ್ದರೆ, ಫಲಾನುಭವಿ ಹೆಸರು, ಚಟುವಟಿಕೆಯಿಂದ ಪಡೆಯುತ್ತಿರುವ ಲಾಭ)	ಮಣ್ಣುಸವಕಳಿಯನ್ನು ತಡೆಗಟ್ಟುತ್ತದೆ.


ಅನುಬಂಧ

ಜಲಾನಯನ ಯೋಜನೆಗಳ ಚಟುವಟಿಕೆ/ಕಾಮಗಾರಿಗಳನ್ನು ಅಂತರ್ಜಾಲದಲ್ಲಿ ಅಳವಡಿಸಲು ಸಂಕ್ಷಿಪ್ತ ಮಾಹಿತಿ

ಯೋಜನೆಯ ಹೆಸರು:	ಆರ್ ಐ ಡಿ ಎಫ್
ವರ್ಷ:	2021-22
ಕಾಮಗಾರಿಯ/ ಚಟುವಟಿಕೆಯ ಹೆಸರು:	ಎಲ್‌ಆರ್ ಎಸ್ (09)
ಕಾಮಗಾರಿ/ಚಟುವಟಿಕೆಯ ಛಾಯಚಿತ್ರ (photo with Lat & Long)	
ಸರ್ವೆ ನಂಬರ್:	8/*
ಅಕ್ಷಾಂಶ ಮತ್ತು ರೇಖಾಂಶ:	75.9834992 14.0499089
ಗ್ರಾಮ:	ಕೆಂಚಾಪುರ
ತಾಲ್ಲೂಕು:	ಚನ್ನಗಿರಿ
ಜಿಲ್ಲೆ:	ದಾವಣಗೆರೆ
ಕಾಮಗಾರಿ/ ಚಟುವಟಿಕೆಯ ಅಂದಾಜು ಮೊತ್ತ (ರೂಪಾಯಿಗಳಲ್ಲಿ)	99917.00
ಕಾಮಗಾರಿ/ ಚಟುವಟಿಕೆಯ ಕುರಿತು ಸಂಕ್ಷಿಪ್ತ ವಿವರ (ಸಮುದಾಯ ಕಾಮಗಾರಿಯಾಗಿದ್ದರೆ ಅಂದಾಜು ನೀರು ಸಂಗ್ರಹಣೆ (Cubic Meter), ರಕ್ಷಣಾತ್ಮಕ ನೀರಾವರಿ ಪ್ರದೇಶ, ಫಲಾನುಭವಿಗಳ ಸಂಖ್ಯೆ ವೈಯಕ್ತಿಕ ಕಾಮಗಾರಿಯಾಗಿದ್ದರೆ, ಫಲಾನುಭವಿ ಹೆಸರು, ಚಟುವಟಿಕೆಯಿಂದ ಪಡೆಯುತ್ತಿರುವ ಲಾಭ)	ಮಣ್ಣುಸವಕಳಿಯನ್ನು ತಡೆಗಟ್ಟುತ್ತದೆ.


ಅನುಬಂಧ

ಜಲಾನಯನ ಯೋಜನೆಗಳ ಚಟುವಟಿಕೆ/ಕಾಮಗಾರಿಗಳನ್ನು ಅಂತರ್ಜಾಲದಲ್ಲಿ ಅಳವಡಿಸಲು ಸಂಕ್ಷಿಪ್ತ ಮಾಹಿತಿ

ಯೋಜನೆಯ ಹೆಸರು:	ಆರ್ ಐ ಡಿ ಎಫ್
ವರ್ಷ:	2021-22
ಕಾಮಗಾರಿಯ/ ಚಟುವಟಿಕೆಯ ಹೆಸರು:	ಎಲ್‌ಆರ್ ಎಸ್ (10)
ಕಾಮಗಾರಿ/ಚಟುವಟಿಕೆಯ ಭಾಯಿಚಿತ್ರ (photo with Lat & Long)	
ಸರ್ವೆ ನಂಬರ್:	8/*
ಅಕ್ಷಾಂಶ ಮತ್ತು ರೇಖಾಂಶ:	75.9834988 14.0499090
ಗ್ರಾಮ:	ಕೆಂಚಾಪುರ
ತಾಲ್ಲೂಕು:	ಚನ್ನಗಿರಿ
ಜಿಲ್ಲೆ:	ದಾವಣಗೆರೆ
ಕಾಮಗಾರಿ/ ಚಟುವಟಿಕೆಯ ಅಂದಾಜು ಮೊತ್ತ (ರೂಪಾಯಿಗಳಲ್ಲಿ)	99917.00
ಕಾಮಗಾರಿ/ ಚಟುವಟಿಕೆಯ ಕುರಿತು ಸಂಕ್ಷಿಪ್ತ ವಿವರ (ಸಮುದಾಯ ಕಾಮಗಾರಿಯಾಗಿದ್ದರೆ ಅಂದಾಜು ನೀರು ಸಂಗ್ರಹಣೆ (Cubic Meter), ರಕ್ಷಣಾತ್ಮಕ ನೀರಾವರಿ ಪ್ರದೇಶ, ಫಲಾನುಭವಿಗಳ ಸಂಖ್ಯೆ ವೈಯಕ್ತಿಕ ಕಾಮಗಾರಿಯಾಗಿದ್ದರೆ, ಫಲಾನುಭವಿ ಹೆಸರು, ಚಟುವಟಿಕೆಯಿಂದ ಪಡೆಯುತ್ತಿರುವ ಲಾಭ)	ಮಣ್ಣುಸವಕಳಿಯನ್ನು ತಡೆಗಟ್ಟುತ್ತದೆ.

ಅನುಬಂಧ

ಜಲಾನಯನ ಯೋಜನೆಗಳ ಚಟುವಟಿಕೆ/ಕಾಮಗಾರಿಗಳನ್ನು ಅಂತರ್ಜಾಲದಲ್ಲಿ ಅಳವಡಿಸಲು ಸಂಕ್ಷಿಪ್ತ ಮಾಹಿತಿ

ಯೋಜನೆಯ ಹೆಸರು:	ಆರ್ ಐ ಡಿ ಎಫ್
ವರ್ಷ:	2021-22
ಕಾಮಗಾರಿಯ/ ಚಟುವಟಿಕೆಯ ಹೆಸರು:	ಎಲ್‌ಆರ್ ಎಸ್ (11)
ಕಾಮಗಾರಿ/ಚಟುವಟಿಕೆಯ ಭಾಯಿಚಿತ್ರ (photo with Lat & Long)	
ಸರ್ವೆ ನಂಬರ್:	8/*
ಅಕ್ಷಾಂಶ ಮತ್ತು ರೇಖಾಂಶ:	75.9834989 14.0499099
ಗ್ರಾಮ:	ಕೆಂಚಾಪುರ
ತಾಲ್ಲೂಕು:	ಚನ್ನಗಿರಿ
ಜಿಲ್ಲೆ:	ದಾವಣಗೆರೆ
ಕಾಮಗಾರಿ/ ಚಟುವಟಿಕೆಯ ಅಂದಾಜು ಮೊತ್ತ (ರೂಪಾಯಿಗಳಲ್ಲಿ)	99917.00
ಕಾಮಗಾರಿ/ ಚಟುವಟಿಕೆಯ ಕುರಿತು ಸಂಕ್ಷಿಪ್ತ ವಿವರ (ಸಮುದಾಯ ಕಾಮಗಾರಿಯಾಗಿದ್ದರೆ ಅಂದಾಜು ನೀರು ಸಂಗ್ರಹಣೆ (Cubic Meter), ರಕ್ಷಣಾತ್ಮಕ ನೀರಾವರಿ ಪ್ರದೇಶ, ಫಲಾನುಭವಿಗಳ ಸಂಖ್ಯೆ)	ಮಣ್ಣುಸವಕಳಿಯನ್ನು ತಡೆಗಟ್ಟುತ್ತದೆ.

ವೈಯಕ್ತಿಕ ಕಾಮಗಾರಿಯಾಗಿದ್ದರೆ, ಫಲಾನುಭವಿ ಹೆಸರು, ಚಟುವಟಿಕೆಯಿಂದ ಪಡೆಯುತ್ತಿರುವ ಲಾಭ)	
--	--

ಅನುಬಂಧ

ಜಲಾನಯನ ಯೋಜನೆಗಳ ಚಟುವಟಿಕೆ/ಕಾಮಗಾರಿಗಳನ್ನು ಅಂತರ್ಜಾಲದಲ್ಲಿ ಅಳವಡಿಸಲು ಸಂಕ್ಷಿಪ್ತ ಮಾಹಿತಿ

ಯೋಜನೆಯ ಹೆಸರು:	ಆರ್ ಐ ಡಿ ಎಫ್
ವರ್ಷ:	2021-22
ಕಾಮಗಾರಿಯ/ ಚಟುವಟಿಕೆಯ ಹೆಸರು:	ಎಲ್‌ಆರ್ ಎಸ್ (12)
ಕಾಮಗಾರಿ/ಚಟುವಟಿಕೆಯ ಭಾಯಿಚಿತ್ರ (photo with Lat & Long)	
ಸರ್ವೆ ನಂಬರ್:	8/*
ಅಕ್ಷಾಂಶ ಮತ್ತು ರೇಖಾಂಶ:	75.9834993 14.0499089
ಗ್ರಾಮ:	ಕೆಂಚಾಪುರ
ತಾಲ್ಲೂಕು:	ಚನ್ನಗಿರಿ
ಜಿಲ್ಲೆ:	ದಾವಣಗೆರೆ
ಕಾಮಗಾರಿ/ ಚಟುವಟಿಕೆಯ ಅಂದಾಜು ಮೊತ್ತ (ರೂಪಾಯಿಗಳಲ್ಲಿ)	99917.00

<p>ಕಾಮಗಾರಿ/ ಚಟುವಟಿಕೆಯ ಕುರಿತು ಸಂಕ್ಷಿಪ್ತ ವಿವರ (ಸಮುದಾಯ ಕಾಮಗಾರಿಯಾಗಿದ್ದರೆ ಅಂದಾಜು ನೀರು ಸಂಗ್ರಹಣೆ (Cubic Meter), ರಕ್ಷಣಾತ್ಮಕ ನೀರಾವರಿ ಪ್ರದೇಶ, ಫಲಾನುಭವಿಗಳ ಸಂಖ್ಯೆ, ವೈಯಕ್ತಿಕ ಕಾಮಗಾರಿಯಾಗಿದ್ದರೆ, ಫಲಾನುಭವಿ ಹೆಸರು, ಚಟುವಟಿಕೆಯಿಂದ ಪಡೆಯುತ್ತಿರುವ ಲಾಭ)</p>	<p>ಮಣ್ಣುಸವಕಳಿಯನ್ನು ತಡೆಗಟ್ಟುತ್ತದೆ.</p>
--	---------------------------------------

ಅನುಬಂಧ

ಜಲಾನಯನ ಯೋಜನೆಗಳ ಚಟುವಟಿಕೆ/ಕಾಮಗಾರಿಗಳನ್ನು ಅಂತರ್ಜಾಲದಲ್ಲಿ ಅಳವಡಿಸಲು ಸಂಕ್ಷಿಪ್ತ ಮಾಹಿತಿ

ಯೋಜನೆಯ ಹೆಸರು:	ಆರ್ ಐ ಡಿ ಎಫ್
ವರ್ಷ:	2021-22
ಕಾಮಗಾರಿಯ/ ಚಟುವಟಿಕೆಯ ಹೆಸರು:	ಎಲ್‌ಆರ್ ಎಸ್ (13)
ಕಾಮಗಾರಿ/ಚಟುವಟಿಕೆಯ ಭಾಯಿಚಿತ್ರ (photo with Lat & Long)	
ಸರ್ವೆ ನಂಬರ್:	8/*
ಅಕ್ಷಾಂಶ ಮತ್ತು ರೇಖಾಂಶ:	75.9834988 14.0499093
ಗ್ರಾಮ:	ಕೆಂಚಾಪುರ
ತಾಲ್ಲೂಕು:	ಚನ್ನಗಿರಿ
ಜಿಲ್ಲೆ:	ದಾವಣಗೆರೆ
ಕಾಮಗಾರಿ/ ಚಟುವಟಿಕೆಯ ಅಂದಾಜು ಮೊತ್ತ (ರೂಪಾಯಿಗಳಲ್ಲಿ)	99917.00

<p>ಕಾಮಗಾರಿ/ ಚಟುವಟಿಕೆಯ ಕುರಿತು ಸಂಕ್ಷಿಪ್ತ ವಿವರ (ಸಮುದಾಯ ಕಾಮಗಾರಿಯಾಗಿದ್ದರೆ ಅಂದಾಜು ನೀರು ಸಂಗ್ರಹಣೆ (Cubic Meter), ರಕ್ಷಣಾತ್ಮಕ ನೀರಾವರಿ ಪ್ರದೇಶ, ಫಲಾನುಭವಿಗಳ ಸಂಖ್ಯೆ, ವೈಯಕ್ತಿಕ ಕಾಮಗಾರಿಯಾಗಿದ್ದರೆ, ಫಲಾನುಭವಿ ಹೆಸರು, ಚಟುವಟಿಕೆಯಿಂದ ಪಡೆಯುತ್ತಿರುವ ಲಾಭ)</p>	<p>ಮಣ್ಣುಸವಕಳಿಯನ್ನು ತಡೆಗಟ್ಟುತ್ತದೆ.</p>
--	---------------------------------------

ಅನುಬಂಧ

ಜಲಾನಯನ ಯೋಜನೆಗಳ ಚಟುವಟಿಕೆ/ಕಾಮಗಾರಿಗಳನ್ನು ಅಂತರ್ಜಾಲದಲ್ಲಿ ಅಳವಡಿಸಲು ಸಂಕ್ಷಿಪ್ತ ಮಾಹಿತಿ

ಯೋಜನೆಯ ಹೆಸರು:	ಆರ್ ಐ ಡಿ ಎಫ್
ವರ್ಷ:	2021-22
ಕಾಮಗಾರಿಯ/ ಚಟುವಟಿಕೆಯ ಹೆಸರು:	ಎಲ್‌ಆರ್ ಎಸ್ (14)
ಕಾಮಗಾರಿ/ಚಟುವಟಿಕೆಯ ಭಾಯಿಚಿತ್ರ (photo with Lat & Long)	
ಸರ್ವೆ ನಂಬರ್:	8/*
ಅಕ್ಷಾಂಶ ಮತ್ತು ರೇಖಾಂಶ:	75.9834996 14.0499098
ಗ್ರಾಮ:	ಕೆಂಚಾಪುರ
ತಾಲ್ಲೂಕು:	ಚನ್ನಗಿರಿ
ಜಿಲ್ಲೆ:	ದಾವಣಗೆರೆ

ಕಾಮಗಾರಿ/ ಚಟುವಟಿಕೆಯ ಅಂದಾಜು ಮೊತ್ತ (ರೂಪಾಯಿಗಳಲ್ಲಿ)	99917.00
ಕಾಮಗಾರಿ/ ಚಟುವಟಿಕೆಯ ಕುರಿತು ಸಂಕ್ಷಿಪ್ತ ವಿವರ (ಸಮುದಾಯ ಕಾಮಗಾರಿಯಾಗಿದ್ದರೆ ಅಂದಾಜು ನೀರು ಸಂಗ್ರಹಣೆ (Cubic Meter), ರಕ್ಷಣಾತ್ಮಕ ನೀರಾವರಿ ಪ್ರದೇಶ, ಫಲಾನುಭವಿಗಳ ಸಂಖ್ಯೆ, ವೈಯಕ್ತಿಕ ಕಾಮಗಾರಿಯಾಗಿದ್ದರೆ, ಫಲಾನುಭವಿ ಹೆಸರು, ಚಟುವಟಿಕೆಯಿಂದ ಪಡೆಯುತ್ತಿರುವ ಲಾಭ)	ಮಣ್ಣುಸವಕಳಿಯನ್ನು ತಡೆಗಟ್ಟುತ್ತದೆ.

ಅನುಬಂಧ


ಜಲಾನಯನ ಯೋಜನೆಗಳ ಚಟುವಟಿಕೆ/ಕಾಮಗಾರಿಗಳನ್ನು ಅಂತರ್ಜಾಲದಲ್ಲಿ ಅಳವಡಿಸಲು ಸಂಕ್ಷಿಪ್ತ ಮಾಹಿತಿ

ಯೋಜನೆಯ ಹೆಸರು:	ಆರ್ ಐ ಡಿ ಎಫ್
ವರ್ಷ:	2021-22
ಕಾಮಗಾರಿಯ/ ಚಟುವಟಿಕೆಯ ಹೆಸರು:	ಎಲ್‌ಆರ್ ಎಸ್ (15)
ಕಾಮಗಾರಿ/ಚಟುವಟಿಕೆಯ ಭಾಯಿಚಿತ್ರ (photo with Lat & Long)	
ಸರ್ವೆ ನಂಬರ್:	8/*
ಅಕ್ಷಾಂಶ ಮತ್ತು ರೇಖಾಂಶ:	75.9834997 14.0499093
ಗ್ರಾಮ:	ಕೆಂಚಾಪುರ
ತಾಲ್ಲೂಕು:	ಚನ್ನಗಿರಿ

ಜಿಲ್ಲೆ:	ದಾವಣಗೆರೆ
ಕಾಮಗಾರಿ/ ಚಟುವಟಿಕೆಯ ಅಂದಾಜು ಮೊತ್ತ (ರೂಪಾಯಿಗಳಲ್ಲಿ)	99917.00
ಕಾಮಗಾರಿ/ ಚಟುವಟಿಕೆಯ ಕುರಿತು ಸಂಕ್ಷಿಪ್ತ ವಿವರ (ಸಮುದಾಯ ಕಾಮಗಾರಿಯಾಗಿದ್ದರೆ ಅಂದಾಜು ನೀರು ಸಂಗ್ರಹಣೆ (Cubic Meter), ರಕ್ಷಣಾತ್ಮಕ ನೀರಾವರಿ ಪ್ರದೇಶ, ಫಲಾನುಭವಿಗಳ ಸಂಖ್ಯೆ ವೈಯಕ್ತಿಕ ಕಾಮಗಾರಿಯಾಗಿದ್ದರೆ, ಫಲಾನುಭವಿ ಹೆಸರು, ಚಟುವಟಿಕೆಯಿಂದ ಪಡೆಯುತ್ತಿರುವ ಲಾಭ)	ಮಣ್ಣುಸವಕಳಿಯನ್ನು ತಡೆಗಟ್ಟುತ್ತದೆ.

ಅನುಬಂಧ

ಜಲಾನಯನ ಯೋಜನೆಗಳ ಚಟುವಟಿಕೆ/ಕಾಮಗಾರಿಗಳನ್ನು ಅಂತರ್ಜಾಲದಲ್ಲಿ ಅಳವಡಿಸಲು ಸಂಕ್ಷಿಪ್ತ ಮಾಹಿತಿ

ಯೋಜನೆಯ ಹೆಸರು:	ಆರ್ ಐ ಡಿ ಎಫ್
ವರ್ಷ:	2021-22
ಕಾಮಗಾರಿಯ/ ಚಟುವಟಿಕೆಯ ಹೆಸರು:	ಎಲ್‌ಆರ್ ಎಸ್ (16)
ಕಾಮಗಾರಿ/ಚಟುವಟಿಕೆಯ ಛಾಯಚಿತ್ರ (photo with Lat & Long)	<p>ಯೋಜನೆ ಹೆಸರು: RIDF ರಾಜ್ಯ: ಕರ್ನಾಟಕ ಕಾರ್ಯಕ್ರಮ: LRS 16 ವಿಭಾಗ: 8 ವರ್ಷ: 2021-22 ಪಿ.ಎಂ.ಐ.ಡಿ.ಐ.</p> 
ಸರ್ವೆ ನಂಬರ್:	8/*
ಅಕ್ಷಾಂಶ ಮತ್ತು ರೇಖಾಂಶ:	75.9834988 14.0499086

ಗ್ರಾಮ:	ಕೆಂಚಾಪುರ
ತಾಲ್ಲೂಕು:	ಚನ್ನಗಿರಿ
ಜಿಲ್ಲೆ:	ದಾವಣಗೆರೆ
ಕಾಮಗಾರಿ/ ಚಟುವಟಿಕೆಯ ಅಂದಾಜು ಮೊತ್ತ (ರೂಪಾಯಿಗಳಲ್ಲಿ)	99917.00
ಕಾಮಗಾರಿ/ ಚಟುವಟಿಕೆಯ ಕುರಿತು ಸಂಕ್ಷಿಪ್ತ ವಿವರ (ಸಮುದಾಯ ಕಾಮಗಾರಿಯಾಗಿದ್ದರೆ ಅಂದಾಜು ನೀರು ಸಂಗ್ರಹಣೆ (Cubic Meter), ರಕ್ಷಣಾತ್ಮಕ ನೀರಾವರಿ ಪ್ರದೇಶ, ಫಲಾನುಭವಿಗಳ ಸಂಖ್ಯೆ ವೈಯಕ್ತಿಕ ಕಾಮಗಾರಿಯಾಗಿದ್ದರೆ, ಫಲಾನುಭವಿ ಹೆಸರು, ಚಟುವಟಿಕೆಯಿಂದ ಪಡೆಯುತ್ತಿರುವ ಲಾಭ)	ಮಣ್ಣುಸವಕಳಿಯನ್ನು ತಡೆಗಟ್ಟುತ್ತದೆ.

ಅನುಬಂಧ

ಜಲಾನಯನ ಯೋಜನೆಗಳ ಚಟುವಟಿಕೆ/ಕಾಮಗಾರಿಗಳನ್ನು ಅಂತರ್ಜಾಲದಲ್ಲಿ ಅಳವಡಿಸಲು ಸಂಕ್ಷಿಪ್ತ ಮಾಹಿತಿ


ಯೋಜನೆಯ ಹೆಸರು:	ಆರ್ ಐ ಡಿ ಎಫ್
ವರ್ಷ:	2021-22
ಕಾಮಗಾರಿಯ/ ಚಟುವಟಿಕೆಯ ಹೆಸರು:	ಎಲ್‌ಆರ್ ಎಸ್ (17)

<p>ಕಾಮಗಾರಿ/ಚಟುವಟಿಕೆಯ ಭಾಯಿಚಿತ್ರ (photo with Lat & Long)</p>	<p style="text-align: center;">ಯೋಜನೆ ಹೆಸರು RIDF</p> <p style="text-align: center;">ರಾಜ್ಯ ಕಾರ್ಯಾಲಯ LRS 17</p> <p style="text-align: center;">ನಿರ್ದೇಶನ 8</p> <p style="text-align: center;">ವರ್ಷ 2021-22</p> <p style="text-align: right;">K.A.C.A.P. KARNATAKA AGRICULTURAL COUNCIL OF APPLIED PHYSIOLOGICAL</p> 
<p>ಸರ್ವೆ ನಂಬರ್:</p>	<p>8/*</p>
<p>ಅಕ್ಷಾಂಶ ಮತ್ತು ರೇಖಾಂಶ:</p>	<p>75.9834989 14.0499087</p>
<p>ಗ್ರಾಮ:</p>	<p>ಕೆಂಚಾಪುರ</p>
<p>ತಾಲ್ಲೂಕು:</p>	<p>ಚನ್ನಗಿರಿ</p>
<p>ಜಿಲ್ಲೆ:</p>	<p>ದಾವಣಗೆರೆ</p>
<p>ಕಾಮಗಾರಿ/ ಚಟುವಟಿಕೆಯ ಅಂದಾಜು ಮೊತ್ತ (ರೂಪಾಯಿಗಳಲ್ಲಿ)</p>	<p>99917.00</p>
<p>ಕಾಮಗಾರಿ/ ಚಟುವಟಿಕೆಯ ಕುರಿತು ಸಂಕ್ಷಿಪ್ತ ವಿವರ (ಸಮುದಾಯ ಕಾಮಗಾರಿಯಾಗಿದ್ದರೆ ಅಂದಾಜು ನೀರು ಸಂಗ್ರಹಣೆ (Cubic Meter), ರಕ್ಷಣಾತ್ಮಕ ನೀರಾವರಿ ಪ್ರದೇಶ, ಫಲಾನುಭವಿಗಳ ಸಂಖ್ಯೆ ವೈಯಕ್ತಿಕ ಕಾಮಗಾರಿಯಾಗಿದ್ದರೆ, ಫಲಾನುಭವಿ ಹೆಸರು, ಚಟುವಟಿಕೆಯಿಂದ ಪಡೆಯುತ್ತಿರುವ ಲಾಭ)</p>	<p>ಮಣ್ಣುಸವಕಳಿಯನ್ನು ತಡೆಗಟ್ಟುತ್ತದೆ.</p>

ಅನುಬಂಧ

ಜಲಾನಯನ ಯೋಜನೆಗಳ ಚಟುವಟಿಕೆ/ಕಾಮಗಾರಿಗಳನ್ನು ಅಂತರ್ಜಾಲದಲ್ಲಿ ಅಳವಡಿಸಲು ಸಂಕ್ಷಿಪ್ತ ಮಾಹಿತಿ


<p>ಯೋಜನೆಯ ಹೆಸರು:</p>	<p>ಆರ್ ಐ ಡಿ ಎಫ್</p>
<p>ವರ್ಷ:</p>	<p>2021-22</p>
<p>ಕಾಮಗಾರಿಯು/</p>	<p>ಎಲ್‌ಆರ್ ಎಸ್ (10)</p>

<p>ಕಾಮಗಾರಿ/ಚಟುವಟಿಕೆಯ ಭಾಯಿಚಿತ್ರ (photo with Lat & Long)</p>	<p>ಯೋಜನೆ ಹೆಸರು: RIDF ಸ್ಥಾನ: ಕುಮಟಾ ಕಾರ್ಯಕ್ರಮ: LRS 18 ವಿಸ್ತೀರ್ಣ: 8 ವರ್ಷ: 2021-22 ಸಂಖ್ಯೆ: 1000/2021</p> 
<p>ಸರ್ವೆ ನಂಬರ್:</p>	<p>8/*</p>
<p>ಅಕ್ಷಾಂಶ ಮತ್ತು ರೇಖಾಂಶ:</p>	<p>75.9834985 14.0499088</p>
<p>ಗ್ರಾಮ:</p>	<p>ಕೆಂಚಾಪುರ</p>
<p>ತಾಲ್ಲೂಕು:</p>	<p>ಚನ್ನಗಿರಿ</p>
<p>ಜಿಲ್ಲೆ:</p>	<p>ದಾವಣಗೆರೆ</p>
<p>ಕಾಮಗಾರಿ/ ಚಟುವಟಿಕೆಯ ಅಂದಾಜು ಮೊತ್ತ (ರೂಪಾಯಿಗಳಲ್ಲಿ)</p>	<p>99917.00</p>
<p>ಕಾಮಗಾರಿ/ ಚಟುವಟಿಕೆಯ ಕುರಿತು ಸಂಕ್ಷಿಪ್ತ ವಿವರ (ಸಮುದಾಯ ಕಾಮಗಾರಿಯಾಗಿದ್ದರೆ ಅಂದಾಜು ನೀರು ಸಂಗ್ರಹಣೆ (Cubic Meter), ರಕ್ಷಣಾತ್ಮಕ ನೀರಾವರಿ ಪ್ರದೇಶ, ಫಲಾನುಭವಿಗಳ ಸಂಖ್ಯೆ ವೈಯಕ್ತಿಕ ಕಾಮಗಾರಿಯಾಗಿದ್ದರೆ, ಫಲಾನುಭವಿ ಹೆಸರು, ಚಟುವಟಿಕೆಯಿಂದ ಪಡೆಯುತ್ತಿರುವ ಲಾಭ)</p>	<p>ಮಣ್ಣುಸವಕಳಿಯನ್ನು ತಡೆಗಟ್ಟುತ್ತದೆ.</p>

ಅನುಬಂಧ


ಜಲಾನಯನ ಯೋಜನೆಗಳ ಚಟುವಟಿಕೆ/ಕಾಮಗಾರಿಗಳನ್ನು ಅಂತರ್ಜಾಲದಲ್ಲಿ ಅಳವಡಿಸಲು ಸಂಕ್ಷಿಪ್ತ ಮಾಹಿತಿ

<p>ಯೋಜನೆಯ ಹೆಸರು:</p>	<p>ಆರ್ ಐ ಡಿ ಎಫ್</p>
----------------------	---------------------

ವರ್ಷ:	2021-22
ಕಾಮಗಾರಿಯ/ ಚಟುವಟಿಕೆಯ ಹೆಸರು:	ಎಲ್‌ಆರ್ ಎಸ್ (19)
ಕಾಮಗಾರಿ/ಚಟುವಟಿಕೆಯ ಛಾಯಚಿತ್ರ (photo with Lat & Long)	
ಸರ್ವೆ ನಂಬರ್:	8/*
ಅಕ್ಷಾಂಶ ಮತ್ತು ರೇಖಾಂಶ:	75.9834986 14.0499095
ಗ್ರಾಮ:	ಕೆಂಚಾಪುರ
ತಾಲ್ಲೂಕು:	ಚನ್ನಗಿರಿ
ಜಿಲ್ಲೆ:	ದಾವಣಗೆರೆ
ಕಾಮಗಾರಿ/ ಚಟುವಟಿಕೆಯ ಅಂದಾಜು ಮೊತ್ತ (ರೂಪಾಯಿಗಳಲ್ಲಿ)	99917.00
ಕಾಮಗಾರಿ/ ಚಟುವಟಿಕೆಯ ಕುರಿತು ಸಂಕ್ಷಿಪ್ತ ವಿವರ (ಸಮುದಾಯ ಕಾಮಗಾರಿಯಾಗಿದ್ದರೆ ಅಂದಾಜು ನೀರು ಸಂಗ್ರಹಣೆ (Cubic Meter), ರಕ್ಷಣಾತ್ಮಕ ನೀರಾವರಿ ಪ್ರದೇಶ, ಫಲಾನುಭವಿಗಳ ಸಂಖ್ಯೆ ವೈಯಕ್ತಿಕ ಕಾಮಗಾರಿಯಾಗಿದ್ದರೆ, ಫಲಾನುಭವಿ ಹೆಸರು, ಚಟುವಟಿಕೆಯಿಂದ ಪಡೆಯುತ್ತಿರುವ ಲಾಭ)	ಮಣ್ಣುಸವಕಳಿಯನ್ನು ತಡೆಗಟ್ಟುತ್ತದೆ.


ಅನುಬಂಧ

ಜಲಾನಯನ ಯೋಜನೆಗಳ ಚಟುವಟಿಕೆ 'ಕಾಮಗಾರಿಗಳನ್ನು ಅಂತರ್ಜಾಲದಲ್ಲಿ ಅಳವಡಿಸಲು ಸಂಕ್ಷಿಪ್ತ ಮಾಹಿತಿ


ಯೋಜನೆಯ ಹೆಸರು:	ಆರ್ ಐ ಡಿ ಎಫ್
ವರ್ಷ:	2021-22
ಕಾಮಗಾರಿಯ/ ಚಟುವಟಿಕೆಯ ಹೆಸರು:	ಎಲ್‌ಆರ್ ಎಸ್ (20)
ಕಾಮಗಾರಿ/ಚಟುವಟಿಕೆಯ ಭಾಯಿಚಿತ್ರ (photo with Lat & Long)	
ಸರ್ವೆ ನಂಬರ್:	8/*
ಅಕ್ಷಾಂಶ ಮತ್ತು ರೇಖಾಂಶ:	75.9834987 14.0499096
ಗ್ರಾಮ:	ಕೆಂಚಾಪುರ
ತಾಲ್ಲೂಕು:	ಚನ್ನಗಿರಿ
ಜಿಲ್ಲೆ:	ದಾವಣಗೆರೆ
ಕಾಮಗಾರಿ/ ಚಟುವಟಿಕೆಯ ಅಂದಾಜು ಮೊತ್ತ (ರೂಪಾಯಿಗಳಲ್ಲಿ)	99917.00
ಕಾಮಗಾರಿ/ ಚಟುವಟಿಕೆಯ ಕುರಿತು ಸಂಕ್ಷಿಪ್ತ ವಿವರ (ಸಮದಾಯ ಕಾಮಗಾರಿಯಾಗಿದ್ದರೆ ಅಂದಾಜು ನೀರು ಸಂಗ್ರಹಣೆ (Cubic Meter), ರಕ್ಷಣಾತ್ಮಕ ನೀರಾವರಿ ಪ್ರದೇಶ, ಫಲಾನುಭವಿಗಳ ಸಂಖ್ಯೆ ವೈಯಕ್ತಿಕ ಕಾಮಗಾರಿಯಾಗಿದ್ದರೆ, ಫಲಾನುಭವಿ ಹೆಸರು, ಚಟುವಟಿಕೆಯಿಂದ ಪಡೆಯುತ್ತಿರುವ ಲಾಭ)	ಮಣ್ಣುಸವಕಳಿಯನ್ನು ತಡೆಗಟ್ಟುತ್ತದೆ.

ಅನುಬಂಧ

ಜಲಾನಯನ ಯೋಜನೆಗಳ ಚಟುವಟಿಕೆ/ಕಾಮಗಾರಿಗಳನ್ನು ಅಂತರ್ಜಾಲದಲ್ಲಿ ಅಳವಡಿಸಲು ಸಂಕ್ಷಿಪ್ತ ಮಾಹಿತಿ


ಯೋಜನೆಯ ಹೆಸರು:	ಆರ್ ಐ ಡಿ ಎಫ್
ವರ್ಷ:	2021-22
ಕಾಮಗಾರಿಯ/ ಚಟುವಟಿಕೆಯ ಹೆಸರು:	ಎಲ್‌ಆರ್ ಎಸ್ (01)
ಕಾಮಗಾರಿ/ಚಟುವಟಿಕೆಯ ಭಾಯಿಚಿತ್ರ (photo with Lat & Long)	<p style="text-align: center;"> ಯೋಜನೆ ಹೆಸರು ರಾಜ್ಯ ಜಿಲ್ಲೆ ಹೆಸರು ವರ್ಷ U.A.ಎಫ್ RIDF ಕರ್ನಾಟಕ LRS 1 49 2021-22 Latitude 14.02290, Longitude 75.98549 </p> 
ಸರ್ವೆ ನಂಬರ್:	49/*
ಅಕ್ಷಾಂಶ ಮತ್ತು ರೇಖಾಂಶ:	75.9855494 14.0247533
ಗ್ರಾಮ:	ಬೆಂಕಿಕೆರೆ
ತಾಲ್ಲೂಕು:	ಚನ್ನಗಿರಿ
ಜಿಲ್ಲೆ:	ದಾವಣಗೆರೆ
ಕಾಮಗಾರಿ/ ಚಟುವಟಿಕೆಯ ಅಂದಾಜು ಮೊತ್ತ (ರೂಪಾಯಿಗಳಲ್ಲಿ)	99917.00
ಕಾಮಗಾರಿ/ ಚಟುವಟಿಕೆಯ ಕುರಿತು ಸಂಕ್ಷಿಪ್ತ ವಿವರ (ಸಮುದಾಯ ಕಾಮಗಾರಿಯಾಗಿದ್ದರೆ ಅಂದಾಜು ನೀರು ಸಂಗ್ರಹಣೆ (Cubic Meter), ರಕ್ಷಣಾತ್ಮಕ ನೀರಾವರಿ ಪ್ರದೇಶ, ಫಲಾನುಭವಿಗಳ ಸಂಖ್ಯೆ ವೈಯಕ್ತಿಕ ಕಾಮಗಾರಿಯಾಗಿದ್ದರೆ, ಫಲಾನುಭವಿ ಹೆಸರು, ಚಟುವಟಿಕೆಯಿಂದ ಪಡೆಯುತ್ತಿರುವ ಲಾಭ)	ಮಣ್ಣುಸವಕಳಿಯನ್ನು ತಡೆಗಟ್ಟುತ್ತದೆ.

ಜಲಾನಯನ ಯೋಜನೆಗಳ ಚಟುವಟಿಕೆ/ಕಾಮಗಾರಿಗಳನ್ನು ಅಂತರ್ಜಾಲದಲ್ಲಿ ಅಳವಡಿಸಲು ಸಂಕ್ಷಿಪ್ತ ಮಾಹಿತಿ

ಯೋಜನೆಯ ಹೆಸರು:	ಆರ್ ಐ ಡಿ ಎಫ್
ವರ್ಷ:	2021-22
ಕಾಮಗಾರಿಯ/ ಚಟುವಟಿಕೆಯ ಹೆಸರು:	ಎಲ್‌ಆರ್ ಎಸ್ (02)
ಕಾಮಗಾರಿ/ಚಟುವಟಿಕೆಯ ಛಾಯಚಿತ್ರ (photo with Lat & Long)	<p>ಯೋಜನೆ ಹೆಸರು ಧರಣಿ ಉದ್ದ ಅಗಲ ವರ್ಷ ಛಾಯೆ</p> <p>RIDF 49494 LRS 2 49 2021-22 14.0247534</p> 
ಸರ್ವೆ ನಂಬರ್:	49/*
ಅಕ್ಷಾಂಶ ಮತ್ತು ರೇಖಾಂಶ:	75.9855493 14.0247534
ಗ್ರಾಮ:	ಬೆಂಕಿಕೆರೆ
ತಾಲ್ಲೂಕು:	ಚನ್ನಗಿರಿ
ಜಿಲ್ಲೆ:	ದಾವಣಗೆರೆ
ಕಾಮಗಾರಿ/ ಚಟುವಟಿಕೆಯ ಅಂದಾಜು ಮೊತ್ತ (ರೂಪಾಯಿಗಳಲ್ಲಿ)	99917.00
ಕಾಮಗಾರಿ/ ಚಟುವಟಿಕೆಯ ಕುರಿತು ಸಂಕ್ಷಿಪ್ತ ವಿವರ (ಸಮುದಾಯ ಕಾಮಗಾರಿಯಾಗಿದ್ದರೆ ಅಂದಾಜು ನೀರು ಸಂಗ್ರಹಣೆ (Cubic Meter), ರಕ್ಷಣಾತ್ಮಕ ನೀರಾವರಿ ಪ್ರದೇಶ, ಫಲಾನುಭವಿಗಳ ಸಂಖ್ಯೆ ವೈಯಕ್ತಿಕ ಕಾಮಗಾರಿಯಾಗಿದ್ದರೆ, ಫಲಾನುಭವಿ ಹೆಸರು, ಚಟುವಟಿಕೆಯಿಂದ ಪಡೆಯುತ್ತಿರುವ ಲಾಭ)	ಮಣ್ಣುಸವಕಳಿಯನ್ನು ತಡೆಗಟ್ಟುತ್ತದೆ.


ಅನುಬಂಧ

ಜಲಾನಯನ ಯೋಜನೆಗಳ ಚಟುವಟಿಕೆ/ಕಾಮಗಾರಿಗಳನ್ನು ಅಂತರ್ಜಾಲದಲ್ಲಿ ಅಳವಡಿಸಲು ಸಂಕ್ಷಿಪ್ತ ಮಾಹಿತಿ

ಯೋಜನೆಯ ಹೆಸರು:	ಆರ್ ಐ ಡಿ ಎಫ್
ವರ್ಷ:	2021-22
ಕಾಮಗಾರಿಯ/ ಚಟುವಟಿಕೆಯ ಹೆಸರು:	ಎಲ್‌ಆರ್ ಎಸ್ (03)
ಕಾಮಗಾರಿ/ಚಟುವಟಿಕೆಯ ಭಾಯಿಚಿತ್ರ (photo with Lat & Long)	<p>ಯೋಜನೆ ಹೆಸರು: RIDF ಧರಣಿ: ಬೆಂಕಿರೆ ಕಾರ್ಯದ ಹೆಸರು: LRS 3 ಹಂತ: 49 ವರ್ಷ: 2021-22 ಶಾಖೆ: 15.02204 ಅಕ್ಷಾಂಶ: 14.0247532</p> 
ಸರ್ವೆ ನಂಬರ್:	49/*
ಅಕ್ಷಾಂಶ ಮತ್ತು ರೇಖಾಂಶ:	75.9855494 14.0247532
ಗ್ರಾಮ:	ಬೆಂಕಿರೆ
ತಾಲ್ಲೂಕು:	ಚನ್ನಗಿರಿ
ಜಿಲ್ಲೆ:	ದಾವಣಗೆರೆ
ಕಾಮಗಾರಿ/ ಚಟುವಟಿಕೆಯ ಅಂದಾಜು ಮೊತ್ತ (ರೂಪಾಯಿಗಳಲ್ಲಿ)	99917.00
ಕಾಮಗಾರಿ/ ಚಟುವಟಿಕೆಯ ಕುರಿತು ಸಂಕ್ಷಿಪ್ತ ವಿವರ (ಸಮುದಾಯ ಕಾಮಗಾರಿಯಾಗಿದ್ದರೆ ಅಂದಾಜು ನೀರು ಸಂಗ್ರಹಣೆ (Cubic Meter), ರಕ್ಷಣಾತ್ಮಕ ನೀರಾವರಿ ಪ್ರದೇಶ, ಫಲಾನುಭವಿಗಳ ಸಂಖ್ಯೆ ವೈಯಕ್ತಿಕ ಕಾಮಗಾರಿಯಾಗಿದ್ದರೆ, ಫಲಾನುಭವಿ ಹೆಸರು, ಚಟುವಟಿಕೆಯಿಂದ ಪಡೆಯುತ್ತಿರುವ ಲಾಭ)	ಮಣ್ಣುಸವಕಳಿಯನ್ನು ತಡೆಗಟ್ಟುತ್ತದೆ.

ಅನುಬಂಧ

ಜಲಾನಯನ ಯೋಜನೆಗಳ ಚಟುವಟಿಕೆ/ಕಾಮಗಾರಿಗಳನ್ನು ಅಂತರ್ಜಾಲದಲ್ಲಿ ಅಳವಡಿಸಲು ಸಂಕ್ಷಿಪ್ತ ಮಾಹಿತಿ

ಯೋಜನೆಯ ಹೆಸರು:	ಆರ್ ಐ ಡಿ ಎಫ್
ವರ್ಷ:	2021-22
ಕಾಮಗಾರಿಯ/ ಚಟುವಟಿಕೆಯ ಹೆಸರು:	ಎಲ್‌ಆರ್ ಎಸ್ (04)
ಕಾಮಗಾರಿ/ಚಟುವಟಿಕೆಯ ಭಾಯಿಚಿತ್ರ (photo with Lat & Long)	<p>ಯೋಜನೆ ಕಡತ ಗ್ರಾಮ ಪಾದಗುರಿ ಕಡತ ರೂ 49 ವರ್ಷ 2021-22 B.A.D.ಆರ್</p> <p>RIDF ಚಿತ್ರಣ LRS 4 49 2021-22 LATITUDE: 14.0275, LONGITUDE: 75.9854</p> 
ಸರ್ವೆ ನಂಬರ್:	49/*
ಅಕ್ಷಾಂಶ ಮತ್ತು ರೇಖಾಂಶ:	75.9855491 14.0247534
ಗ್ರಾಮ:	ಬೆಂಕಿಕೆರೆ
ತಾಲ್ಲೂಕು:	ಚನ್ನಗಿರಿ
ಜಿಲ್ಲೆ:	ದಾವಣಗೆರೆ
ಕಾಮಗಾರಿ/ ಚಟುವಟಿಕೆಯ ಅಂದಾಜು ಮೊತ್ತ (ರೂಪಾಯಿಗಳಲ್ಲಿ)	99917.00
ಕಾಮಗಾರಿ/ ಚಟುವಟಿಕೆಯ ಕುರಿತು ಸಂಕ್ಷಿಪ್ತ ವಿವರ (ಸಮುದಾಯ ಕಾಮಗಾರಿಯಾಗಿದ್ದರೆ ಅಂದಾಜು ನೀರು ಸಂಗ್ರಹಣೆ (Cubic Meter), ರಕ್ಷಣಾತ್ಮಕ ನೀರಾವರಿ ಪ್ರದೇಶ, ಫಲಾನುಭವಿಗಳ ಸಂಖ್ಯೆ ವೈಯಕ್ತಿಕ ಕಾಮಗಾರಿಯಾಗಿದ್ದರೆ, ಫಲಾನುಭವಿ ಹೆಸರು, ಚಟುವಟಿಕೆಯಿಂದ ಪಡೆಯುತ್ತಿರುವ	ಮಣ್ಣುಸವಕಳಿಯನ್ನು ತಡೆಗಟ್ಟುತ್ತದೆ.

ಅನುಬಂಧ


ಜಲಾನಯನ ಯೋಜನೆಗಳ ಚಟುವಟಿಕೆ/ಕಾಮಗಾರಿಗಳನ್ನು ಅಂತರ್ಜಾಲದಲ್ಲಿ ಅಳವಡಿಸಲು ಸಂಕ್ಷಿಪ್ತ ಮಾಹಿತಿ

ಯೋಜನೆಯ ಹೆಸರು:	ಆರ್ ಐ ಡಿ ಎಫ್
ವರ್ಷ:	2021-22
ಕಾಮಗಾರಿಯ/ ಚಟುವಟಿಕೆಯ ಹೆಸರು:	ಎಲ್‌ಆರ್ ಎಸ್ (05)
ಕಾಮಗಾರಿ/ಚಟುವಟಿಕೆಯ ಭಾಯಿಚಿತ್ರ (photo with Lat & Long)	<p style="text-align: center;"> ಯೋಜನೆ ಹೆಸರು ರಾಜ್ಯ ಜಿಲ್ಲೆ ತಾಲ್ಲೂಕು ಬ್ಲಾಕ್ R.A.D.F RIDF ಕರ್ನಾಟಕ LRS 5 49 2021-22 LAKSHI N. COOP. SOCIETY, HANALUR, HANALUR </p> 
ಸರ್ವೆ ನಂಬರ್:	49/*
ಅಕ್ಷಾಂಶ ಮತ್ತು ರೇಖಾಂಶ:	75.9855495 14.0247535
ಗ್ರಾಮ:	ಬೆಂಕಿಕೆರೆ
ತಾಲ್ಲೂಕು:	ಚನ್ನಗಿರಿ
ಜಿಲ್ಲೆ:	ದಾವಣಗೆರೆ
ಕಾಮಗಾರಿ/ ಚಟುವಟಿಕೆಯ ಅಂದಾಜು ಮೊತ್ತ (ರೂಪಾಯಿಗಳಲ್ಲಿ)	99917.00
ಕಾಮಗಾರಿ/ ಚಟುವಟಿಕೆಯ ಕುರಿತು ಸಂಕ್ಷಿಪ್ತ ವಿವರ (ಸಮುದಾಯ ಕಾಮಗಾರಿಯಾಗಿದ್ದರೆ ಅಂದಾಜು ನೀರು ಸಂಗ್ರಹಣೆ (Cubic Meter), ರಕ್ಷಣಾತ್ಮಕ ನೀರಾವರಿ ಪ್ರದೇಶ, ಫಲಾನುಭವಿಗಳ ಸಂಖ್ಯೆ)	ಮಣ್ಣುಸವಕಳಿಯನ್ನು ತಡೆಗಟ್ಟುತ್ತದೆ.

ವೈಯಕ್ತಿಕ ಕಾಮಗಾರಿಯಾಗಿದ್ದರೆ, ಫಲಾನುಭವಿ ಹೆಸರು, ಚಟುವಟಿಕೆಯಿಂದ ಪಡೆಯುತ್ತಿರುವ ಲಾಭ)	
--	--

ಅನುಬಂಧ


ಜಲಾನಯನ ಯೋಜನೆಗಳ ಚಟುವಟಿಕೆ/ಕಾಮಗಾರಿಗಳನ್ನು ಅಂತರ್ಜಾಲದಲ್ಲಿ ಅಳವಡಿಸಲು ಸಂಕ್ಷಿಪ್ತ ಮಾಹಿತಿ

ಯೋಜನೆಯ ಹೆಸರು:	ಆರ್ ಐ ಡಿ ಎಫ್
ವರ್ಷ:	2021-22
ಕಾಮಗಾರಿಯ/ ಚಟುವಟಿಕೆಯ ಹೆಸರು:	ಎಲ್‌ಆರ್ ಎಸ್ (06)
ಕಾಮಗಾರಿ/ಚಟುವಟಿಕೆಯ ಛಾಯಚಿತ್ರ (photo with Lat & Long)	<p>ಯೋಜನೆ ಹೆಸರು ಧ್ವಜ ಕಾರ್ಯದಾತರಿ ಸರ್ಕಾರ ವರ್ಷ S.A.C.ರ</p> <p>RIDF ರಾಜಕೀಯ LRS 6 49 2021-22 Latitude: 14.0247531 Longitude: 75.9855490</p> 
ಸರ್ವೆ ನಂಬರ್:	49/*
ಅಕ್ಷಾಂಶ ಮತ್ತು ರೇಖಾಂಶ:	75.9855490 14.0247531
ಗ್ರಾಮ:	ಬೆಂಕಿಕೆರೆ
ತಾಲ್ಲೂಕು:	ಚನ್ನಗಿರಿ
ಜಿಲ್ಲೆ:	ದಾವಣಗೆರೆ
ಕಾಮಗಾರಿ/ ಚಟುವಟಿಕೆಯ ಅಂದಾಜು ಮೊತ್ತ (ರೂಪಾಯಿಗಳಲ್ಲಿ)	99917.00

<p>ಕಾಮಗಾರಿ/ ಚಟುವಟಿಕೆಯ ಕುರಿತು ಸಂಕ್ಷಿಪ್ತ ವಿವರ (ಸಮುದಾಯ ಕಾಮಗಾರಿಯಾಗಿದ್ದರೆ ಅಂದಾಜು ನೀರು ಸಂಗ್ರಹಣೆ (Cubic Meter), ರಕ್ಷಣಾತ್ಮಕ ನೀರಾವರಿ ಪ್ರದೇಶ, ಫಲಾನುಭವಿಗಳ ಸಂಖ್ಯೆ, ವೈಯಕ್ತಿಕ ಕಾಮಗಾರಿಯಾಗಿದ್ದರೆ, ಫಲಾನುಭವಿ ಹೆಸರು, ಚಟುವಟಿಕೆಯಿಂದ ಪಡೆಯುತ್ತಿರುವ ಲಾಭ)</p>	<p>ಮಣ್ಣುಸವಕಳಿಯನ್ನು ತಡೆಗಟ್ಟುತ್ತದೆ.</p>
--	---------------------------------------

ಅನುಬಂಧ

ಜಲಾನಯನ ಯೋಜನೆಗಳ ಚಟುವಟಿಕೆ/ಕಾಮಗಾರಿಗಳನ್ನು ಅಂತರ್ಜಾಲದಲ್ಲಿ ಅಳವಡಿಸಲು ಸಂಕ್ಷಿಪ್ತ ಮಾಹಿತಿ

ಯೋಜನೆಯ ಹೆಸರು:	ಆರ್ ಐ ಡಿ ಎಫ್
ವರ್ಷ:	2021-22
ಕಾಮಗಾರಿಯ/ ಚಟುವಟಿಕೆಯ ಹೆಸರು:	ಎಲ್‌ಆರ್ ಎಸ್ (07)
ಕಾಮಗಾರಿ/ಚಟುವಟಿಕೆಯ ಭಾಯಿಚಿತ್ರ (photo with Lat & Long)	<p>ಯೋಜನೆ ಹೆಸರು ಧಾತು ಕಾರ್ಯದಾತ ಜಿಲ್ಲೆ ವರ್ಷ ಉ.ಅ.ದರ್ಶಿ</p> <p>RIDF ಬೆಂಗಳೂರು LRS 7 49 2021-22 Latitude 14.0247532 Longitude 75.9855496</p> 
ಸರ್ವೆ ನಂಬರ್:	49/*
ಅಕ್ಷಾಂಶ ಮತ್ತು ರೇಖಾಂಶ:	75.9855496 14.0247532
ಗ್ರಾಮ:	ಬೆಂಕಿಕೆರೆ
ತಾಲ್ಲೂಕು:	ಚನ್ನಗಿರಿ

ಜಿಲ್ಲೆ:	ದಾವಣಗೆರೆ
ಕಾಮಗಾರಿ/ ಚಟುವಟಿಕೆಯ ಅಂದಾಜು ಮೊತ್ತ (ರೂಪಾಯಿಗಳಲ್ಲಿ)	99917.00
ಕಾಮಗಾರಿ/ ಚಟುವಟಿಕೆಯ ಕುರಿತು ಸಂಕ್ಷಿಪ್ತ ವಿವರ (ಸಮುದಾಯ ಕಾಮಗಾರಿಯಾಗಿದ್ದರೆ ಅಂದಾಜು ನೀರು ಸಂಗ್ರಹಣೆ (Cubic Meter), ರಕ್ಷಣಾತ್ಮಕ ನೀರಾವರಿ ಪ್ರದೇಶ, ಫಲಾನುಭವಿಗಳ ಸಂಖ್ಯೆ ವೈಯಕ್ತಿಕ ಕಾಮಗಾರಿಯಾಗಿದ್ದರೆ, ಫಲಾನುಭವಿ ಹೆಸರು, ಚಟುವಟಿಕೆಯಿಂದ ಪಡೆಯುತ್ತಿರುವ ಲಾಭ)	ಮಣ್ಣುಸವಕಳಿಯನ್ನು ತಡೆಗಟ್ಟುತ್ತದೆ.

ಅನುಬಂಧ

ಜಲಾನಯನ ಯೋಜನೆಗಳ ಚಟುವಟಿಕೆ/ಕಾಮಗಾರಿಗಳನ್ನು ಅಂತರ್ಜಾಲದಲ್ಲಿ ಅಳವಡಿಸಲು ಸಂಕ್ಷಿಪ್ತ ಮಾಹಿತಿ

ಯೋಜನೆಯ ಹೆಸರು:	ಆರ್ ಐ ಡಿ ಎಫ್
ವರ್ಷ:	2021-22
ಕಾಮಗಾರಿಯ/ ಚಟುವಟಿಕೆಯ ಹೆಸರು:	ಎಲ್‌ಆರ್ ಎಸ್ (08)
ಕಾಮಗಾರಿ/ಚಟುವಟಿಕೆಯ ಛಾಯಚಿತ್ರ (photo with Lat & Long)	<p>ಯೋಜನೆ ಹೆಸರು ಗ್ರಾಮ ಕಾರ್ಯದಾತ ಹೆಸರು ವರ್ಷ ಉ.ಅ.ದೂರ್</p> <p>RIDF ಲೋಕೇಶ್ LRS 8 49 2021-22 Latitude: 14.0247531 Longitude: 75.9855490</p> 
ಸರ್ವೆ ನಂಬರ್:	49/*
ಅಕ್ಷಾಂಶ ಮತ್ತು ರೇಖಾಂಶ:	75.9855490 14.0247531
ಗ್ರಾಮ:	ಬೆಂಕಿಕೆರೆ
ತಾಲ್ಲೂಕು:	ಚನ್ನಗಿರಿ

ಜಿಲ್ಲೆ:	ದಾವಣಗೆರೆ
ಕಾಮಗಾರಿ/ ಚಟುವಟಿಕೆಯ ಅಂದಾಜು ಮೊತ್ತ (ರೂಪಾಯಿಗಳಲ್ಲಿ)	99917.00
ಕಾಮಗಾರಿ/ ಚಟುವಟಿಕೆಯ ಕುರಿತು ಸಂಕ್ಷಿಪ್ತ ವಿವರ (ಸಮುದಾಯ ಕಾಮಗಾರಿಯಾಗಿದ್ದರೆ ಅಂದಾಜು ನೀರು ಸಂಗ್ರಹಣೆ (Cubic Meter), ರಕ್ಷಣಾತ್ಮಕ ನೀರಾವರಿ ಪ್ರದೇಶ, ಫಲಾನುಭವಿಗಳ ಸಂಖ್ಯೆ ವೈಯಕ್ತಿಕ ಕಾಮಗಾರಿಯಾಗಿದ್ದರೆ, ಫಲಾನುಭವಿ ಹೆಸರು, ಚಟುವಟಿಕೆಯಿಂದ ಪಡೆಯುತ್ತಿರುವ ಲಾಭ)	ಮಣ್ಣುಸವಕಳಿಯನ್ನು ತಡೆಗಟ್ಟುತ್ತದೆ.

ಅನುಬಂಧ


ಜಲಾನಯನ ಯೋಜನೆಗಳ ಚಟುವಟಿಕೆ/ಕಾಮಗಾರಿಗಳನ್ನು ಅಂತರ್ಜಾಲದಲ್ಲಿ ಅಳವಡಿಸಲು ಸಂಕ್ಷಿಪ್ತ ಮಾಹಿತಿ

ಯೋಜನೆಯ ಹೆಸರು:	ಆರ್ ಐ ಡಿ ಎಫ್
ವರ್ಷ:	2021-22
ಕಾಮಗಾರಿಯ/ ಚಟುವಟಿಕೆಯ ಹೆಸರು:	ಎಲ್‌ಆರ್ ಎಸ್ (09)
ಕಾಮಗಾರಿ/ಚಟುವಟಿಕೆಯ ಭಾಯಿಚಿತ್ರ (photo with Lat & Long)	<p>ಯೋಜನೆ ಹೆಸರು: RIDF ಧರ್ಮ: ೦೯೦೪೯೯ ಕಾರ್ಯದಾನಿ: LRS 9 ಹಂತ: 49 ವರ್ಷ: 2021-22 I.A.D.ಎಫ್ Latitude: 14.82142 Longitude: 75.91709</p> 
ಸರ್ವೆ ನಂಬರ್:	49/*
ಅಕ್ಷಾಂಶ ಮತ್ತು ರೇಖಾಂಶ:	75.9855495 14.0247535
ಗ್ರಾಮ:	ಬೆಂಕಿಕೆರೆ
ತಾಲ್ಲೂಕು:	ಚನ್ನಗಿರಿ

ಜಿಲ್ಲೆ:	ದಾವಣಗೆರೆ
ಕಾಮಗಾರಿ/ ಚಟುವಟಿಕೆಯ ಅಂದಾಜು ಮೊತ್ತ (ರೂಪಾಯಿಗಳಲ್ಲಿ)	99917.00
ಕಾಮಗಾರಿ/ ಚಟುವಟಿಕೆಯ ಕುರಿತು ಸಂಕ್ಷಿಪ್ತ ವಿವರ (ಸಮುದಾಯ ಕಾಮಗಾರಿಯಾಗಿದ್ದರೆ ಅಂದಾಜು ನೀರು ಸಂಗ್ರಹಣೆ (Cubic Meter), ರಕ್ಷಣಾತ್ಮಕ ನೀರಾವರಿ ಪ್ರದೇಶ, ಫಲಾನುಭವಿಗಳ ಸಂಖ್ಯೆ ವೈಯಕ್ತಿಕ ಕಾಮಗಾರಿಯಾಗಿದ್ದರೆ, ಫಲಾನುಭವಿ ಹೆಸರು, ಚಟುವಟಿಕೆಯಿಂದ ಪಡೆಯುತ್ತಿರುವ ಲಾಭ)	ಮಣ್ಣುಸವಕಳಿಯನ್ನು ತಡೆಗಟ್ಟುತ್ತದೆ.

ಅನುಬಂಧ

ಜಲಾನಯನ ಯೋಜನೆಗಳ ಚಟುವಟಿಕೆ/ಕಾಮಗಾರಿಗಳನ್ನು ಅಂತರ್ಜಾಲದಲ್ಲಿ ಅಳವಡಿಸಲು ಸಂಕ್ಷಿಪ್ತ ಮಾಹಿತಿ

ಯೋಜನೆಯ ಹೆಸರು:	ಆರ್ ಐ ಡಿ ಎಫ್
ವರ್ಷ:	2021-22
ಕಾಮಗಾರಿಯ/ ಚಟುವಟಿಕೆಯ ಹೆಸರು:	ಎಲ್‌ಆರ್ ಎಸ್ (10)
ಕಾಮಗಾರಿ/ಚಟುವಟಿಕೆಯ ಭಾಯಿಚಿತ್ರ (photo with Lat & Long)	<p>ಯೋಜನೆ ಹೆಸರು: RIDF ಧರ್ಮ: ಯೋಜನೆ ಶಾಖೆ: LRS 10 ಹೆಸರು: 49 ವರ್ಷ: 2021-22 ಉ.ಅ.ನಂ: 14.024735 ಉ.ಅ.ನಂ: 75.985495</p> 
ಸರ್ವೆ ನಂಬರ್:	49/*
ಅಕ್ಷಾಂಶ ಮತ್ತು ರೇಖಾಂಶ:	75.9855495 14.024735

ಗ್ರಾಮ:	ಬೆಂಕಿಕೆರೆ
ತಾಲ್ಲೂಕು:	ಚನ್ನಗಿರಿ
ಜಿಲ್ಲೆ:	ದಾವಣಗೆರೆ
ಕಾಮಗಾರಿ/ ಚಟುವಟಿಕೆಯ ಅಂದಾಜು ಮೊತ್ತ (ರೂಪಾಯಿಗಳಲ್ಲಿ)	99917.00
ಕಾಮಗಾರಿ/ ಚಟುವಟಿಕೆಯ ಕುರಿತು ಸಂಕ್ಷಿಪ್ತ ವಿವರ (ಸಮುದಾಯ ಕಾಮಗಾರಿಯಾಗಿದ್ದರೆ ಅಂದಾಜು ನೀರು ಸಂಗ್ರಹಣೆ (Cubic Meter), ರಕ್ಷಣಾತ್ಮಕ ನೀರಾವರಿ ಪ್ರದೇಶ, ಫಲಾನುಭವಿಗಳ ಸಂಖ್ಯೆ ವೈಯಕ್ತಿಕ ಕಾಮಗಾರಿಯಾಗಿದ್ದರೆ, ಫಲಾನುಭವಿ ಹೆಸರು, ಚಟುವಟಿಕೆಯಿಂದ ಪಡೆಯುತ್ತಿರುವ ಲಾಭ)	ಮಣ್ಣುಸವಕಳಿಯನ್ನು ತಡೆಗಟ್ಟುತ್ತದೆ.

ಅನುಬಂಧ

ಜಲಾನಯನ ಯೋಜನೆಗಳ ಚಟುವಟಿಕೆ/ಕಾಮಗಾರಿಗಳನ್ನು ಅಂತರ್ಜಾಲದಲ್ಲಿ ಅಳವಡಿಸಲು ಸಂಕ್ಷಿಪ್ತ ಮಾಹಿತಿ


ಯೋಜನೆಯ ಹೆಸರು:	ಆರ್ ಐ ಡಿ ಎಫ್
ವರ್ಷ:	2021-22
ಕಾಮಗಾರಿಯ/ ಚಟುವಟಿಕೆಯ ಹೆಸರು:	ಎಲ್‌ಆರ್ ಎಸ್ (01)

<p>ಕಾಮಗಾರಿ/ಚಟುವಟಿಕೆಯ ಛಾಯಚಿತ್ರ (photo with Lat & Long)</p>	<p style="text-align: center;"> <small>ಕಾಮಗಾರಿ/ಚಟುವಟಿಕೆಯ ನಿರೀಕ್ಷಿಸಿದ ಸ್ಥಳ</small> <small>ಸ್ಥಳ</small> <small>ಅಕ್ಷಾಂಶ</small> <small>ರೇಖಾಂಶ</small> <small>ಪ್ರಾಂತ್ಯ</small> <small>ಜಿಲ್ಲೆ</small> <small>ತಾಲ್ಲೂಕು</small> </p> 
<p>ಸರ್ವೆ ನಂಬರ್:</p>	<p>152/*</p>
<p>ಅಕ್ಷಾಂಶ ಮತ್ತು ರೇಖಾಂಶ:</p>	<p>75.9855495 14.0247535</p>
<p>ಗ್ರಾಮ:</p>	<p>ವಡ್ಡಾಳ</p>
<p>ತಾಲ್ಲೂಕು:</p>	<p>ಚನ್ನಗಿರಿ</p>
<p>ಜಿಲ್ಲೆ:</p>	<p>ದಾವಣಗೆರೆ</p>
<p>ಕಾಮಗಾರಿ/ ಚಟುವಟಿಕೆಯ ಅಂದಾಜು ಮೊತ್ತ (ರೂಪಾಯಿಗಳಲ್ಲಿ)</p>	<p>99917.00</p>
<p>ಕಾಮಗಾರಿ/ ಚಟುವಟಿಕೆಯ ಕುರಿತು ಸಂಕ್ಷಿಪ್ತ ವಿವರ (ಸಮುದಾಯ ಕಾಮಗಾರಿಯಾಗಿದ್ದರೆ ಅಂದಾಜು ನೀರು ಸಂಗ್ರಹಣೆ (Cubic Meter), ರಕ್ಷಣಾತ್ಮಕ ನೀರಾವರಿ ಪ್ರದೇಶ, ಫಲಾನುಭವಿಗಳ ಸಂಖ್ಯೆ ವೈಯಕ್ತಿಕ ಕಾಮಗಾರಿಯಾಗಿದ್ದರೆ, ಫಲಾನುಭವಿ ಹೆಸರು, ಚಟುವಟಿಕೆಯಿಂದ ಪಡೆಯುತ್ತಿರುವ ಲಾಭ)</p>	<p>ಮಣ್ಣುಸವಕಳಿಯನ್ನು ತಡೆಗಟ್ಟುತ್ತದೆ.</p>

ಅನುಬಂಧ

ಜಲಾನಯನ ಯೋಜನೆಗಳ ಚಟುವಟಿಕೆ/ಕಾಮಗಾರಿಗಳನ್ನು ಅಂತರ್ಜಾಲದಲ್ಲಿ ಅಳವಡಿಸಲು ಸಂಕ್ಷಿಪ್ತ ಮಾಹಿತಿ


<p>ಯೋಜನೆಯ ಹೆಸರು:</p>	<p>ಆರ್ ಐ ಡಿ ಎಫ್</p>
<p>ವರ್ಷ:</p>	<p>2021-22</p>

ಕಾಮಗಾರಿಯ/ ಚಟುವಟಿಕೆಯ ಹೆಸರು:	ಎಲ್‌ಆರ್ ಎಸ್ (02)
ಕಾಮಗಾರಿ/ಚಟುವಟಿಕೆಯ ಭಾಯಿಚಿತ್ರ (photo with Lat & Long)	
ಸರ್ವೆ ನಂಬರ್:	152/*
ಅಕ್ಷಾಂಶ ಮತ್ತು ರೇಖಾಂಶ:	75.9937637 13.9914435
ಗ್ರಾಮ:	ವಡ್ಡಾಳ್
ತಾಲ್ಲೂಕು:	ಚನ್ನಗಿರಿ
ಜಿಲ್ಲೆ:	ದಾವಣಗೆರೆ
ಕಾಮಗಾರಿ/ ಚಟುವಟಿಕೆಯ ಅಂದಾಜು ಮೊತ್ತ (ರೂಪಾಯಿಗಳಲ್ಲಿ)	99917.00
ಕಾಮಗಾರಿ/ ಚಟುವಟಿಕೆಯ ಕುರಿತು ಸಂಕ್ಷಿಪ್ತ ವಿವರ (ಸಮುದಾಯ ಕಾಮಗಾರಿಯಾಗಿದ್ದರೆ ಅಂದಾಜು ನೀರು ಸಂಗ್ರಹಣೆ (Cubic Meter), ರಕ್ಷಣಾತ್ಮಕ ನೀರಾವರಿ ಪ್ರದೇಶ, ಫಲಾನುಭವಿಗಳ ಸಂಖ್ಯೆ, ವೈಯಕ್ತಿಕ ಕಾಮಗಾರಿಯಾಗಿದ್ದರೆ, ಫಲಾನುಭವಿ ಹೆಸರು, ಚಟುವಟಿಕೆಯಿಂದ ಪಡೆಯುತ್ತಿರುವ ಲಾಭ)	ಮಣ್ಣುಸವಕಳಿಯನ್ನು ತಡೆಗಟ್ಟುತ್ತದೆ.

ಅನುಬಂಧ

ಜಲಾನಯನ ಯೋಜನೆಗಳ ಚಟುವಟಿಕೆ/ಕಾಮಗಾರಿಗಳನ್ನು ಅಂತರ್ಜಾಲದಲ್ಲಿ ಅಳವಡಿಸಲು ಸಂಕ್ಷಿಪ್ತ ಮಾಹಿತಿ

ಯೋಜನೆಯ ಹೆಸರು:	ಆರ್ ಐ ಡಿ ಎಫ್
---------------	--------------

ವರ್ಷ:	2021-22
ಕಾಮಗಾರಿಯ/ ಚಟುವಟಿಕೆಯ ಹೆಸರು:	ಎಲ್‌ಆರ್ ಎಸ್ (03)
ಕಾಮಗಾರಿ/ಚಟುವಟಿಕೆಯ ಭಾಯಿಚಿತ್ರ (photo with Lat & Long)	<p>ಯೋಜನೆ ಹೆಸರು: RUDF ಧರಣಿ: 152 ಕಾರ್ಯದ ವಿವರ: LRS 3 ವರ್ಷ: 2021-22 ಸಂಖ್ಯೆ: 152/2021</p> 
ಸರ್ವೆ ನಂಬರ್:	152/*
ಅಕ್ಷಾಂಶ ಮತ್ತು ರೇಖಾಂಶ:	75.9937636 13.9914433
ಗ್ರಾಮ:	ವಡ್ಡಾಳ
ತಾಲ್ಲೂಕು:	ಚನ್ನಗಿರಿ
ಜಿಲ್ಲೆ:	ದಾವಣಗೆರೆ
ಕಾಮಗಾರಿ/ ಚಟುವಟಿಕೆಯ ಅಂದಾಜು ಮೊತ್ತ (ರೂಪಾಯಿಗಳಲ್ಲಿ)	99917.00
ಕಾಮಗಾರಿ/ ಚಟುವಟಿಕೆಯ ಕುರಿತು ಸಂಕ್ಷಿಪ್ತ ವಿವರ (ಸಮುದಾಯ ಕಾಮಗಾರಿಯಾಗಿದ್ದರೆ ಅಂದಾಜು ನೀರು ಸಂಗ್ರಹಣೆ (Cubic Meter), ರಕ್ಷಣಾತ್ಮಕ ನೀರಾವರಿ ಪ್ರದೇಶ, ಫಲಾನುಭವಿಗಳ ಸಂಖ್ಯೆ ವೈಯಕ್ತಿಕ ಕಾಮಗಾರಿಯಾಗಿದ್ದರೆ, ಫಲಾನುಭವಿ ಹೆಸರು, ಚಟುವಟಿಕೆಯಿಂದ ಪಡೆಯುತ್ತಿರುವ ಲಾಭ)	ಮಣ್ಣುಸವಕಳಿಯನ್ನು ತಡೆಗಟ್ಟುತ್ತದೆ.


ಅನುಬಂಧ

ಜಲಾನಯನ ಯೋಜನೆಗಳ ಚಟುವಟಿಕೆ/ಕಾಮಗಾರಿಗಳನ್ನು ಅಂತರ್ಜಾಲದಲ್ಲಿ ಅಳವಡಿಸಲು ಸಂಕ್ಷಿಪ್ತ ಮಾಹಿತಿ

ಯೋಜನೆಯ ಹೆಸರು:	ಆರ್ ಐ ಡಿ ಎಫ್
ವರ್ಷ:	2021-22
ಕಾಮಗಾರಿಯ/ ಚಟುವಟಿಕೆಯ ಹೆಸರು:	ಎಲ್‌ಆರ್ ಎಸ್ (04)
ಕಾಮಗಾರಿ/ಚಟುವಟಿಕೆಯ ಛಾಯಚಿತ್ರ (photo with Lat & Long)	
ಸರ್ವೆ ನಂಬರ್:	152/*
ಅಕ್ಷಾಂಶ ಮತ್ತು ರೇಖಾಂಶ:	75.9937633 13.9914438
ಗ್ರಾಮ:	ವಡ್ಡಾಳ್
ತಾಲ್ಲೂಕು:	ಚನ್ನಗಿರಿ
ಜಿಲ್ಲೆ:	ದಾವಣಗೆರೆ
ಕಾಮಗಾರಿ/ ಚಟುವಟಿಕೆಯ ಅಂದಾಜು ಮೊತ್ತ (ರೂಪಾಯಿಗಳಲ್ಲಿ)	99917.00
ಕಾಮಗಾರಿ/ ಚಟುವಟಿಕೆಯ ಕುರಿತು ಸಂಕ್ಷಿಪ್ತ ವಿವರ (ಸಮುದಾಯ ಕಾಮಗಾರಿಯಾಗಿದ್ದರೆ ಅಂದಾಜು ನೀರು ಸಂಗ್ರಹಣೆ (Cubic Meter), ರಕ್ಷಣಾತ್ಮಕ ನೀರಾವರಿ ಪ್ರದೇಶ, ಫಲಾನುಭವಿಗಳ ಸಂಖ್ಯೆ ವೈಯಕ್ತಿಕ ಕಾಮಗಾರಿಯಾಗಿದ್ದರೆ, ಫಲಾನುಭವಿ ಹೆಸರು, ಚಟುವಟಿಕೆಯಿಂದ ಪಡೆಯುತ್ತಿರುವ ಲಾಭ	ಮಣ್ಣುಸವಕಳಿಯನ್ನು ತಡೆಗಟ್ಟುತ್ತದೆ.


ಅನುಬಂಧ

ಜಲಾನಯನ ಯೋಜನೆಗಳ ಚಟುವಟಿಕೆ/ಕಾಮಗಾರಿಗಳನ್ನು ಅಂತರ್ಜಾಲದಲ್ಲಿ ಅಳವಡಿಸಲು ಸಂಕ್ಷಿಪ್ತ ಮಾಹಿತಿ

ಯೋಜನೆಯ ಹೆಸರು:	ಆರ್ ಐ ಡಿ ಎಫ್
ವರ್ಷ:	2021-22
ಕಾಮಗಾರಿಯ/ ಚಟುವಟಿಕೆಯ ಹೆಸರು:	ಎಲ್‌ಆರ್ ಎಸ್ (05)
ಕಾಮಗಾರಿ/ಚಟುವಟಿಕೆಯ ಭಾಯಿಚಿತ್ರ (photo with Lat & Long)	
ಸರ್ವೆ ನಂಬರ್:	152/*
ಅಕ್ಷಾಂಶ ಮತ್ತು ರೇಖಾಂಶ:	75.9937635 13.9914437
ಗ್ರಾಮ:	ವಡ್ಡಾಳ್
ತಾಲ್ಲೂಕು:	ಚನ್ನಗಿರಿ
ಜಿಲ್ಲೆ:	ದಾವಣಗೆರೆ
ಕಾಮಗಾರಿ/ ಚಟುವಟಿಕೆಯ ಅಂದಾಜು ಮೊತ್ತ (ರೂಪಾಯಿಗಳಲ್ಲಿ)	99917.00
ಕಾಮಗಾರಿ/ ಚಟುವಟಿಕೆಯ ಕುರಿತು ಸಂಕ್ಷಿಪ್ತ ವಿವರ (ಸಮುದಾಯ ಕಾಮಗಾರಿಯಾಗಿದ್ದರೆ ಅಂದಾಜು ನೀರು ಸಂಗ್ರಹಣೆ (Cubic Meter), ರಕ್ಷಣಾತ್ಮಕ ನೀರಾವರಿ ಪ್ರದೇಶ, ಫಲಾನುಭವಿಗಳ ಸಂಖ್ಯೆ ವೈಯಕ್ತಿಕ ಕಾಮಗಾರಿಯಾಗಿದ್ದರೆ, ಫಲಾನುಭವಿ ಹೆಸರು, ಚಟುವಟಿಕೆಯಿಂದ ಪಡೆಯುತ್ತಿರುವ ಲಾಭ)	ಮಣ್ಣುಸವಕಳಿಯನ್ನು ತಡೆಗಟ್ಟುತ್ತದೆ.

ಅನುಬಂಧ


ಜಲಾನಯನ ಯೋಜನೆಗಳ ಚಟುವಟಿಕೆ/ಕಾಮಗಾರಿಗಳನ್ನು ಅಂತರ್ಜಾಲದಲ್ಲಿ ಅಳವಡಿಸಲು ಸಂಕ್ಷಿಪ್ತ ಮಾಹಿತಿ

ಯೋಜನೆಯ ಹೆಸರು:	ಆರ್ ಐ ಡಿ ಎಫ್
ವರ್ಷ:	2021-22
ಕಾಮಗಾರಿಯ/ ಚಟುವಟಿಕೆಯ ಹೆಸರು:	ಎಲ್‌ಆರ್ ಎಸ್ (06)
ಕಾಮಗಾರಿ/ಚಟುವಟಿಕೆಯ ಭಾಯಿಚಿತ್ರ (photo with Lat & Long)	<p style="text-align: center;"> ಮಾಪನ ಕೇಂದ್ರ ರಾಜ್ಯ ಜಿಲ್ಲೆ ತಾಲ್ಲೂಕು ವಿಳಿ ವರ್ಷ ಉ.ಅ.ದರ್ RIDF ಕರ್ನಾಟಕ LRS 6 152 2021-22 Latitude: 13.99377637 </p> 
ಸರ್ವೆ ನಂಬರ್:	152/*
ಅಕ್ಷಾಂಶ ಮತ್ತು ರೇಖಾಂಶ:	75.9937637 13.9914435
ಗ್ರಾಮ:	ವಡ್ಡಾಳ
ತಾಲ್ಲೂಕು:	ಚನ್ನಗಿರಿ
ಜಿಲ್ಲೆ:	ದಾವಣಗೆರೆ
ಕಾಮಗಾರಿ/ ಚಟುವಟಿಕೆಯ ಅಂದಾಜು ಮೊತ್ತ (ರೂಪಾಯಿಗಳಲ್ಲಿ)	99917.00
ಕಾಮಗಾರಿ/ ಚಟುವಟಿಕೆಯ ಕುರಿತು ಸಂಕ್ಷಿಪ್ತ ವಿವರ (ಸಮುದಾಯ ಕಾಮಗಾರಿಯಾಗಿದ್ದರೆ ಅಂದಾಜು ನೀರು ಸಂಗ್ರಹಣೆ (Cubic Meter), ರಕ್ಷಣಾತ್ಮಕ ನೀರಾವರಿ ಪ್ರದೇಶ, ಫಲಾನುಭವಿಗಳ ಸಂಖ್ಯೆ ವೈಯಕ್ತಿಕ ಕಾಮಗಾರಿಯಾಗಿದ್ದರೆ, ಫಲಾನುಭವಿ ಹೆಸರು, ಚಟುವಟಿಕೆಯಿಂದ ಪಡೆಯುತ್ತಿರುವ	ಮಣ್ಣುಸವಕಳಿಯನ್ನು ತಡೆಗಟ್ಟುತ್ತದೆ.

ಲಾಭ)	
------	--

ಅನುಬಂಧ


ಜಲಾನಯನ ಯೋಜನೆಗಳ ಚಟುವಟಿಕೆ/ಕಾಮಗಾರಿಗಳನ್ನು ಅಂತರ್ಜಾಲದಲ್ಲಿ ಅಳವಡಿಸಲು ಸಂಕ್ಷಿಪ್ತ ಮಾಹಿತಿ

ಯೋಜನೆಯ ಹೆಸರು:	ಆರ್ ಐ ಡಿ ಎಫ್
ವರ್ಷ:	2021-22
ಕಾಮಗಾರಿಯ/ ಚಟುವಟಿಕೆಯ ಹೆಸರು:	ಎಲ್‌ಆರ್ ಎಸ್ (07)
ಕಾಮಗಾರಿ/ಚಟುವಟಿಕೆಯ ಭಾಯಿಚಿತ್ರ (photo with Lat & Long)	
ಸರ್ವೆ ನಂಬರ್:	152/*
ಅಕ್ಷಾಂಶ ಮತ್ತು ರೇಖಾಂಶ:	75.9937635 13.9914434
ಗ್ರಾಮ:	ವಡ್ಡಾಳ್
ತಾಲ್ಲೂಕು:	ಚನ್ನಗಿರಿ
ಜಿಲ್ಲೆ:	ದಾವಣಗೆರೆ
ಕಾಮಗಾರಿ/ ಚಟುವಟಿಕೆಯ ಅಂದಾಜು ಮೊತ್ತ (ರೂಪಾಯಿಗಳಲ್ಲಿ)	99917.00

<p>ಕಾಮಗಾರಿ/ ಚಟುವಟಿಕೆಯ ಕುರಿತು ಸಂಕ್ಷಿಪ್ತ ವಿವರ (ಸಮುದಾಯ ಕಾಮಗಾರಿಯಾಗಿದ್ದರೆ ಅಂದಾಜು ನೀರು ಸಂಗ್ರಹಣೆ (Cubic Meter), ರಕ್ಷಣಾತ್ಮಕ ನೀರಾವರಿ ಪ್ರದೇಶ, ಫಲಾನುಭವಿಗಳ ಸಂಖ್ಯೆ, ವೈಯಕ್ತಿಕ ಕಾಮಗಾರಿಯಾಗಿದ್ದರೆ, ಫಲಾನುಭವಿ ಹೆಸರು, ಚಟುವಟಿಕೆಯಿಂದ ಪಡೆಯುತ್ತಿರುವ ಲಾಭ)</p>	<p>ಮಣ್ಣುಸವಕಳಿಯನ್ನು ತಡೆಗಟ್ಟುತ್ತದೆ.</p>
--	---------------------------------------

ಅನುಬಂಧ

ಜಲಾನಯನ ಯೋಜನೆಗಳ ಚಟುವಟಿಕೆ/ಕಾಮಗಾರಿಗಳನ್ನು ಅಂತರ್ಜಾಲದಲ್ಲಿ ಅಳವಡಿಸಲು ಸಂಕ್ಷಿಪ್ತ ಮಾಹಿತಿ

ಯೋಜನೆಯ ಹೆಸರು:	ಆರ್ ಐ ಡಿ ಎಫ್
ವರ್ಷ:	2021-22
ಕಾಮಗಾರಿಯ/ ಚಟುವಟಿಕೆಯ ಹೆಸರು:	ಎಲ್‌ಆರ್ ಎಸ್ (೦೩)
ಕಾಮಗಾರಿ/ಚಟುವಟಿಕೆಯ ಭಾಯಿಚಿತ್ರ (photo with Lat & Long)	<p>ಮುಖ್ಯ ಕಾರ್ಯದರ್ಶಿ RUDP</p> <p>ವ್ಯಾಪ್ತಿ LRS-B</p> <p>ಹೆಸರು 152</p> <p>ವರ್ಷ 2021-22</p> <p>ಜಿ.ಒ.ಎಸ್. 13.9914433</p> 
ಸರ್ವೆ ನಂಬರ್:	152/*
ಅಕ್ಷಾಂಶ ಮತ್ತು ರೇಖಾಂಶ:	75.9937636 13.9914433
ಗ್ರಾಮ:	ವಡ್ಡಾಳ್
ತಾಲ್ಲೂಕು:	ಚನ್ನಗಿರಿ
ಜಿಲ್ಲೆ:	ದಾವಣಗೆರೆ

ಕಾಮಗಾರಿ/ ಚಟುವಟಿಕೆಯ ಅಂದಾಜು ಮೊತ್ತ (ರೂಪಾಯಿಗಳಲ್ಲಿ)	99917.00
ಕಾಮಗಾರಿ/ ಚಟುವಟಿಕೆಯ ಕುರಿತು ಸಂಕ್ಷಿಪ್ತ ವಿವರ (ಸಮುದಾಯ ಕಾಮಗಾರಿಯಾಗಿದ್ದರೆ ಅಂದಾಜು ನೀರು ಸಂಗ್ರಹಣೆ (Cubic Meter), ರಕ್ಷಣಾತ್ಮಕ ನೀರಾವರಿ ಪ್ರದೇಶ, ಫಲಾನುಭವಿಗಳ ಸಂಖ್ಯೆ, ವೈಯಕ್ತಿಕ ಕಾಮಗಾರಿಯಾಗಿದ್ದರೆ, ಫಲಾನುಭವಿ ಹೆಸರು, ಚಟುವಟಿಕೆಯಿಂದ ಪಡೆಯುತ್ತಿರುವ ಲಾಭ)	ಮಣ್ಣುಸವಕಳಿಯನ್ನು ತಡೆಗಟ್ಟುತ್ತದೆ.

ಅನುಬಂಧ


ಜಲಾನಯನ ಯೋಜನೆಗಳ ಚಟುವಟಿಕೆ/ಕಾಮಗಾರಿಗಳನ್ನು ಅಂತರ್ಜಾಲದಲ್ಲಿ ಅಳವಡಿಸಲು ಸಂಕ್ಷಿಪ್ತ ಮಾಹಿತಿ

ಯೋಜನೆಯ ಹೆಸರು:	ಆರ್ ಐ ಡಿ ಎಫ್												
ವರ್ಷ:	2021-22												
ಕಾಮಗಾರಿಯ/ ಚಟುವಟಿಕೆಯ ಹೆಸರು:	ಎಲ್ ಆರ್ ಎಸ್ (01)												
ಕಾಮಗಾರಿ/ಚಟುವಟಿಕೆಯ ಭಾಯಿಚಿತ್ರ (photo with Lat & Long)	<table border="1"> <thead> <tr> <th>ಯೋಜನೆ ಹೆಸರು</th> <th>ಧ್ವಜ</th> <th>ಕಾಮಗಾರಿ</th> <th>ಹಂತ ನಂ</th> <th>ವರ್ಷ</th> <th>ಊ.ಅ.ಎಫ್</th> </tr> </thead> <tbody> <tr> <td>RIDF</td> <td>ಚಂಕಿತದ</td> <td>LRS 1</td> <td>54</td> <td>2021-22</td> <td>Latitude: 14.01964 Longitude: 75.934989</td> </tr> </tbody> </table> 	ಯೋಜನೆ ಹೆಸರು	ಧ್ವಜ	ಕಾಮಗಾರಿ	ಹಂತ ನಂ	ವರ್ಷ	ಊ.ಅ.ಎಫ್	RIDF	ಚಂಕಿತದ	LRS 1	54	2021-22	Latitude: 14.01964 Longitude: 75.934989
ಯೋಜನೆ ಹೆಸರು	ಧ್ವಜ	ಕಾಮಗಾರಿ	ಹಂತ ನಂ	ವರ್ಷ	ಊ.ಅ.ಎಫ್								
RIDF	ಚಂಕಿತದ	LRS 1	54	2021-22	Latitude: 14.01964 Longitude: 75.934989								
ಸರ್ವೆ ನಂಬರ್:	54/*												
ಅಕ್ಷಾಂಶ ಮತ್ತು	75 93551901 14 0717522												

ರೇಖಾಂಶ:	
ಗ್ರಾಮ:	ಬೆಂಕಿಕೆರೆ
ತಾಲ್ಲೂಕು:	ಚನ್ನಗಿರಿ
ಜಿಲ್ಲೆ:	ದಾವಣಗೆರೆ
ಕಾಮಗಾರಿ/ ಚಟುವಟಿಕೆಯ ಅಂದಾಜು ಮೊತ್ತ (ರೂಪಾಯಿಗಳಲ್ಲಿ)	99917.00
ಕಾಮಗಾರಿ/ ಚಟುವಟಿಕೆಯ ಕುರಿತು ಸಂಕ್ಷಿಪ್ತ ವಿವರ (ಸಮುದಾಯ ಕಾಮಗಾರಿಯಾಗಿದ್ದರೆ ಅಂದಾಜು ನೀರು ಸಂಗ್ರಹಣೆ (Cubic Meter), ರಕ್ಷಣಾತ್ಮಕ ನೀರಾವರಿ ಪ್ರದೇಶ, ಫಲಾನುಭವಿಗಳ ಸಂಖ್ಯೆ ವೈಯಕ್ತಿಕ ಕಾಮಗಾರಿಯಾಗಿದ್ದರೆ, ಫಲಾನುಭವಿ ಹೆಸರು, ಚಟುವಟಿಕೆಯಿಂದ ಪಡೆಯುತ್ತಿರುವ ಲಾಭ)	ಮಣ್ಣು ಸವಕಳಿಯನ್ನು ತಡೆಗಟ್ಟುತ್ತದೆ.

ಅನುಬಂಧ

ಜಲಾನಯನ ಯೋಜನೆಗಳ ಚಟುವಟಿಕೆ/ಕಾಮಗಾರಿಗಳನ್ನು ಅಂತರ್ಜಾಲದಲ್ಲಿ ಅಳವಡಿಸಲು ಸಂಕ್ಷಿಪ್ತ ಮಾಹಿತಿ

ಯೋಜನೆಯ ಹೆಸರು:	ಆರ್ ಐ ಡಿ ಎಫ್												
ವರ್ಷ:	2021-22												
ಕಾಮಗಾರಿಯ/ ಚಟುವಟಿಕೆಯ ಹೆಸರು:	ಎಲ್ ಆರ್ ಎಸ್ (02)												
ಕಾಮಗಾರಿ/ಚಟುವಟಿಕೆಯ ಭಾಯಿಚಿತ್ರ (photo with Lat & Long)	<table border="1"> <thead> <tr> <th>ಯೋಜನೆ ಹೆಸರು</th> <th>ಧರ್ಮ</th> <th>ಕಾಮಗಾರಿ</th> <th>ಸರ್ವೆ ನಂ</th> <th>ವರ್ಷ</th> <th>ಒ.ಟಿ.ಎಸ್</th> </tr> </thead> <tbody> <tr> <td>RIDF</td> <td>ಬೆಂಕಿಕೆರೆ</td> <td>LRS 2</td> <td>54</td> <td>2021-22</td> <td>Latitude: 14.019275 Longitude: 75.989119</td> </tr> </tbody> </table> 	ಯೋಜನೆ ಹೆಸರು	ಧರ್ಮ	ಕಾಮಗಾರಿ	ಸರ್ವೆ ನಂ	ವರ್ಷ	ಒ.ಟಿ.ಎಸ್	RIDF	ಬೆಂಕಿಕೆರೆ	LRS 2	54	2021-22	Latitude: 14.019275 Longitude: 75.989119
ಯೋಜನೆ ಹೆಸರು	ಧರ್ಮ	ಕಾಮಗಾರಿ	ಸರ್ವೆ ನಂ	ವರ್ಷ	ಒ.ಟಿ.ಎಸ್								
RIDF	ಬೆಂಕಿಕೆರೆ	LRS 2	54	2021-22	Latitude: 14.019275 Longitude: 75.989119								
ಸರ್ವೆ ನಂಬರ್:	54/*												
ಅಕ್ಷಾಂಶ ಮತ್ತು													

ಗ್ರಾಮ:	ಬೆಂಕಿಕೆರೆ
ತಾಲ್ಲೂಕು:	ಚನ್ನಗಿರಿ
ಜಿಲ್ಲೆ:	ದಾವಣಗೆರೆ
ಕಾಮಗಾರಿ/ ಚಟುವಟಿಕೆಯ ಅಂದಾಜು ಮೊತ್ತ (ರೂಪಾಯಿಗಳಲ್ಲಿ)	99917.00
ಕಾಮಗಾರಿ/ ಚಟುವಟಿಕೆಯ ಕುರಿತು ಸಂಕ್ಷಿಪ್ತ ವಿವರ (ಸಮುದಾಯ ಕಾಮಗಾರಿಯಾಗಿದ್ದರೆ ಅಂದಾಜು ನೀರು ಸಂಗ್ರಹಣೆ (Cubic Meter), ರಕ್ಷಣಾತ್ಮಕ ನೀರಾವರಿ ಪ್ರದೇಶ, ಫಲಾನುಭವಿಗಳ ಸಂಖ್ಯೆ ವೈಯಕ್ತಿಕ ಕಾಮಗಾರಿಯಾಗಿದ್ದರೆ, ಫಲಾನುಭವಿ ಹೆಸರು, ಚಟುವಟಿಕೆಯಿಂದ ಪಡೆಯುತ್ತಿರುವ ಲಾಭ)	ಮಣ್ಣು ಸವಕಳಿಯನ್ನು ತಡೆಗಟ್ಟುತ್ತದೆ.

ಅನುಬಂಧ

ಜಲಾನಯನ ಯೋಜನೆಗಳ ಚಟುವಟಿಕೆ/ಕಾಮಗಾರಿಗಳನ್ನು ಅಂತರ್ಜಾಲದಲ್ಲಿ ಅಳವಡಿಸಲು ಸಂಕ್ಷಿಪ್ತ ಮಾಹಿತಿ

ಯೋಜನೆಯ ಹೆಸರು:	ಆರ್ ಐ ಡಿ ಎಫ್
ವರ್ಷ:	2021-22
ಕಾಮಗಾರಿಯ/ ಚಟುವಟಿಕೆಯ ಹೆಸರು:	ಎಲ್ ಆರ್ ಎಸ್ (03)

ಕಾಮಗಾರಿ/ಚಟುವಟಿಕೆಯ ಭಾಯಿಚಿತ್ರ (photo with Lat & Long)	ಯೋಜನೆ ಹೆಸರು	ಗ್ರಾಮ	ಕಾಮಗಾರಿ	ಸರ್ವೆ ನಂ	ವರ್ಷ	ಜಿ.ಪಿ.ಎಸ್
	RIDF	ಬೆಂಕಿಕೆರೆ	LRS 3	54	2021-22	Latitude: 14.0247532 Longitude: 75.9855494
						
ಸರ್ವೆ ನಂಬರ್:	54/*					
ಅಕ್ಷಾಂಶ ಮತ್ತು ರೇಖಾಂಶ:	75.9855494 14.0247532					
ಗ್ರಾಮ:	ಬೆಂಕಿಕೆರೆ					
ತಾಲ್ಲೂಕು:	ಚನ್ನಗಿರಿ					
ಜಿಲ್ಲೆ:	ದಾವಣಗೆರೆ					
ಕಾಮಗಾರಿ/ ಚಟುವಟಿಕೆಯ ಅಂದಾಜು ಮೊತ್ತ (ರೂಪಾಯಿಗಳಲ್ಲಿ)	99917.00					
ಕಾಮಗಾರಿ/ ಚಟುವಟಿಕೆಯ ಕುರಿತು ಸಂಕ್ಷಿಪ್ತ ವಿವರ (ಸಮುದಾಯ ಕಾಮಗಾರಿಯಾಗಿದ್ದರೆ ಅಂದಾಜು ನೀರು ಸಂಗ್ರಹಣೆ (Cubic Meter), ರಕ್ಷಣಾತ್ಮಕ ನೀರಾವರಿ ಪ್ರದೇಶ, ಫಲಾನುಭವಿಗಳ ಸಂಖ್ಯೆ ವೈಯಕ್ತಿಕ ಕಾಮಗಾರಿಯಾಗಿದ್ದರೆ, ಫಲಾನುಭವಿ ಹೆಸರು, ಚಟುವಟಿಕೆಯಿಂದ ಪಡೆಯುತ್ತಿರುವ ಲಾಭ)	ಮಣ್ಣು ಸವಕಳಿಯನ್ನು ತಡೆಗಟ್ಟುತ್ತದೆ.					

ಅನುಬಂಧ


ಜಲಾನಯನ ಯೋಜನೆಗಳ ಚಟುವಟಿಕೆ/ಕಾಮಗಾರಿಗಳನ್ನು ಅಂತರ್ಜಾಲದಲ್ಲಿ ಅಳವಡಿಸಲು ಸಂಕ್ಷಿಪ್ತ ಮಾಹಿತಿ

ಯೋಜನೆಯ ಹೆಸರು ಆರ್ ಎಫ್

ವರ್ಷ:	2021-22												
ಕಾಮಗಾರಿಯ/ ಚಟುವಟಿಕೆಯ ಹೆಸರು:	ಎಲ್ ಆರ್ ಎಸ್ (04)												
ಕಾಮಗಾರಿ/ಚಟುವಟಿಕೆಯ ಭಾಯಿಚಿತ್ರ (photo with Lat & Long)	<table border="1"> <thead> <tr> <th>ಯೋಜನೆ ಹೆಸರು</th> <th>ಧರ್ಮ</th> <th>ಕಾಮಗಾರಿ</th> <th>ಸರ್ವೆ ನಂ</th> <th>ವರ್ಷ</th> <th>ಊ.ಅ.ಎಸ್</th> </tr> </thead> <tbody> <tr> <td>RIDF</td> <td>ಬೆಂಕಿಶೆರೆ</td> <td>LRS 4</td> <td>54</td> <td>2021-22</td> <td>Latitude: 14.018511 Longitude: 75.985523</td> </tr> </tbody> </table> 	ಯೋಜನೆ ಹೆಸರು	ಧರ್ಮ	ಕಾಮಗಾರಿ	ಸರ್ವೆ ನಂ	ವರ್ಷ	ಊ.ಅ.ಎಸ್	RIDF	ಬೆಂಕಿಶೆರೆ	LRS 4	54	2021-22	Latitude: 14.018511 Longitude: 75.985523
ಯೋಜನೆ ಹೆಸರು	ಧರ್ಮ	ಕಾಮಗಾರಿ	ಸರ್ವೆ ನಂ	ವರ್ಷ	ಊ.ಅ.ಎಸ್								
RIDF	ಬೆಂಕಿಶೆರೆ	LRS 4	54	2021-22	Latitude: 14.018511 Longitude: 75.985523								
ಸರ್ವೆ ನಂಬರ್:	54/*												
ಅಕ್ಷಾಂಶ ಮತ್ತು ರೇಖಾಂಶ:	75.9855491 14.0247534												
ಗ್ರಾಮ:	ಬೆಂಕಿಶೆರೆ												
ತಾಲ್ಲೂಕು:	ಚನ್ನಗಿರಿ												
ಜಿಲ್ಲೆ:	ದಾವಣಗೆರೆ												
ಕಾಮಗಾರಿ/ ಚಟುವಟಿಕೆಯ ಅಂದಾಜು ಮೊತ್ತ (ರೂಪಾಯಿಗಳಲ್ಲಿ)	99917.00												
ಕಾಮಗಾರಿ/ ಚಟುವಟಿಕೆಯ ಕುರಿತು ಸಂಕ್ಷಿಪ್ತ ವಿವರ (ಸಮುದಾಯ ಕಾಮಗಾರಿಯಾಗಿದ್ದರೆ ಅಂದಾಜು ನೀರು ಸಂಗ್ರಹಣೆ (Cubic Meter), ರಕ್ಷಣಾತ್ಮಕ ನೀರಾವರಿ ಪ್ರದೇಶ, ಫಲಾನುಭವಿಗಳ ಸಂಖ್ಯೆ, ವೈಯಕ್ತಿಕ ಕಾಮಗಾರಿಯಾಗಿದ್ದರೆ, ಫಲಾನುಭವಿ ಹೆಸರು, ಚಟುವಟಿಕೆಯಿಂದ ಪಡೆಯುತ್ತಿರುವ ಲಾಭ)	ಮಣ್ಣು ಸವಕಳಿಯನ್ನು ತಡೆಗಟ್ಟುತ್ತದೆ.												

ಅನುಬಂಧ

ಜಲಾನಯನ ಯೋಜನೆಗಳ ಚಟುವಟಿಕೆ/ಕಾಮಗಾರಿಗಳನ್ನು ಅಂತರ್ಜಾಲದಲ್ಲಿ ಅಳವಡಿಸಲು ಸಂಕ್ಷಿಪ್ತ ಮಾಹಿತಿ

ಯೋಜನೆಯ ಹೆಸರು:	ಆರ್ ಐ ಡಿ ಎಫ್												
ವರ್ಷ:	2021-22												
ಕಾಮಗಾರಿಯ/ ಚಟುವಟಿಕೆಯ ಹೆಸರು:	ಎಲ್ ಆರ್ ಎಸ್ (05)												
ಕಾಮಗಾರಿ/ಚಟುವಟಿಕೆಯ ಭಾಯಿಚಿತ್ರ (photo with Lat & Long)	<table border="1"> <thead> <tr> <th>ಯೋಜನೆ ಹೆಸರು</th> <th>ಧರ್ಮ</th> <th>ಕಾಮಗಾರಿ</th> <th>ಸರ್ಕ ನಂ</th> <th>ವರ್ಷ</th> <th>ಒ.ಪಿ.ಎಸ್</th> </tr> </thead> <tbody> <tr> <td>RIDF</td> <td>ಬೆಂಗಳೂರು</td> <td>LRS 5</td> <td>54</td> <td>2021-22</td> <td>Latitude: 14.022312 Longitude: 75.985701</td> </tr> </tbody> </table> 	ಯೋಜನೆ ಹೆಸರು	ಧರ್ಮ	ಕಾಮಗಾರಿ	ಸರ್ಕ ನಂ	ವರ್ಷ	ಒ.ಪಿ.ಎಸ್	RIDF	ಬೆಂಗಳೂರು	LRS 5	54	2021-22	Latitude: 14.022312 Longitude: 75.985701
ಯೋಜನೆ ಹೆಸರು	ಧರ್ಮ	ಕಾಮಗಾರಿ	ಸರ್ಕ ನಂ	ವರ್ಷ	ಒ.ಪಿ.ಎಸ್								
RIDF	ಬೆಂಗಳೂರು	LRS 5	54	2021-22	Latitude: 14.022312 Longitude: 75.985701								
ಸರ್ವೆ ನಂಬರ್:	54/*												
ಅಕ್ಷಾಂಶ ಮತ್ತು ರೇಖಾಂಶ:	75.9855495 14.0247535												
ಗ್ರಾಮ:	ಬೆಂಕಿಕೆರೆ												
ತಾಲ್ಲೂಕು:	ಚನ್ನಗಿರಿ												
ಜಿಲ್ಲೆ:	ದಾವಣಗೆರೆ												
ಕಾಮಗಾರಿ/ ಚಟುವಟಿಕೆಯ ಅಂದಾಜು ಮೊತ್ತ (ರೂಪಾಯಿಗಳಲ್ಲಿ)	99917.00												
ಕಾಮಗಾರಿ/ ಚಟುವಟಿಕೆಯ ಕುರಿತು ಸಂಕ್ಷಿಪ್ತ ವಿವರ (ಸಮುದಾಯ ಕಾಮಗಾರಿಯಾಗಿದ್ದರೆ ಅಂದಾಜು ನೀರು ಸಂಗ್ರಹಣೆ (Cubic Meter), ರಕ್ಷಣಾತ್ಮಕ ನೀರಾವರಿ ಪ್ರದೇಶ, ಫಲಾನುಭವಿಗಳ ಸಂಖ್ಯೆ ವೈಯಕ್ತಿಕ ಕಾಮಗಾರಿಯಾಗಿದ್ದರೆ, ಫಲಾನುಭವಿ ಹೆಸರು, ಚಟುವಟಿಕೆಯಿಂದ ಪಡೆಯುತ್ತಿರುವ ಲಾಭ)	ಮಣ್ಣು ಸವಕಳಿಯನ್ನು ತಡೆಗಟ್ಟುತ್ತದೆ.												

ಅನುಬಂಧ


ಜಲಾನಯನ ಯೋಜನೆಗಳ ಚಟುವಟಿಕೆ/ಕಾಮಗಾರಿಗಳನ್ನು ಅಂತರ್ಜಾಲದಲ್ಲಿ ಅಳವಡಿಸಲು ಸಂಕ್ಷಿಪ್ತ ಮಾಹಿತಿ

ಯೋಜನೆಯ ಹೆಸರು:	ಆರ್ ಐ ಡಿ ಎಫ್												
ವರ್ಷ:	2021-22												
ಕಾಮಗಾರಿಯ/ ಚಟುವಟಿಕೆಯ ಹೆಸರು:	ಎಲ್ ಆರ್ ಎಸ್ (06)												
ಕಾಮಗಾರಿ/ಚಟುವಟಿಕೆಯ ಭಾಯಿಚಿತ್ರ (photo with Lat & Long)	<table border="1"> <thead> <tr> <th>ಯೋಜನೆ ಹೆಸರು</th> <th>ಧರ್ಮ</th> <th>ಕಾಮಗಾರಿ</th> <th>ಸರ್ವೆ ಸಂಖ್ಯೆ</th> <th>ವರ್ಷ</th> <th>ಇ.ಪಿ.ಎಸ್</th> </tr> </thead> <tbody> <tr> <td>RIDF</td> <td>ಬೆಂಗಳೂರು</td> <td>LRS 6</td> <td>54</td> <td>2021-22</td> <td>Latitude: 14.022735 Longitude: 75.985742</td> </tr> </tbody> </table> 	ಯೋಜನೆ ಹೆಸರು	ಧರ್ಮ	ಕಾಮಗಾರಿ	ಸರ್ವೆ ಸಂಖ್ಯೆ	ವರ್ಷ	ಇ.ಪಿ.ಎಸ್	RIDF	ಬೆಂಗಳೂರು	LRS 6	54	2021-22	Latitude: 14.022735 Longitude: 75.985742
ಯೋಜನೆ ಹೆಸರು	ಧರ್ಮ	ಕಾಮಗಾರಿ	ಸರ್ವೆ ಸಂಖ್ಯೆ	ವರ್ಷ	ಇ.ಪಿ.ಎಸ್								
RIDF	ಬೆಂಗಳೂರು	LRS 6	54	2021-22	Latitude: 14.022735 Longitude: 75.985742								
ಸರ್ವೆ ಸಂಖ್ಯೆ:	54/*												
ಅಕ್ಷಾಂಶ ಮತ್ತು ರೇಖಾಂಶ:	75.9855490 14.0247531												
ಗ್ರಾಮ:	ಬೆಂಕಿಕೆರೆ												
ತಾಲ್ಲೂಕು:	ಚನ್ನಗಿರಿ												
ಜಿಲ್ಲೆ:	ದಾವಣಗೆರೆ												
ಕಾಮಗಾರಿ/ ಚಟುವಟಿಕೆಯ ಅಂದಾಜು ಮೊತ್ತ (ರೂಪಾಯಿಗಳಲ್ಲಿ)	99917.00												
ಕಾಮಗಾರಿ/ ಚಟುವಟಿಕೆಯ ಕುರಿತು ಸಂಕ್ಷಿಪ್ತ ವಿವರ (ಸಮುದಾಯ ಕಾಮಗಾರಿಯಾಗಿದ್ದರೆ ಅಂದಾಜು ನೀರು ಸಂಗ್ರಹಣೆ (Cubic Meter), ರಕ್ಷಣಾತ್ಮಕ ನೀರಾವರಿ ಪ್ರದೇಶ, ಫಲಾನುಭವಿಗಳ ಸಂಖ್ಯೆ ವೈಯಕ್ತಿಕ ಕಾಮಗಾರಿಯಾಗಿದ್ದರೆ, ಫಲಾನುಭವಿ ಹೆಸರು, ಚಟುವಟಿಕೆಯಿಂದ ಪಡೆಯುತ್ತಿರುವ	ಮಣ್ಣು ಸವಕಳಿಯನ್ನು ತಡೆಗಟ್ಟುತ್ತದೆ.												

ಲಾಭ)	
------	--

ಅನುಬಂಧ


ಜಲಾನಯನ ಯೋಜನೆಗಳ ಚಟುವಟಿಕೆ/ಕಾಮಗಾರಿಗಳನ್ನು ಅಂತರ್ಜಾಲದಲ್ಲಿ ಅಳವಡಿಸಲು ಸಂಕ್ಷಿಪ್ತ ಮಾಹಿತಿ

ಯೋಜನೆಯ ಹೆಸರು:	ಆರ್ ಐ ಡಿ ಎಫ್												
ವರ್ಷ:	2021-22												
ಕಾಮಗಾರಿಯ/ ಚಟುವಟಿಕೆಯ ಹೆಸರು:	ಎಲ್ ಆರ್ ಎಸ್ (07)												
ಕಾಮಗಾರಿ/ಚಟುವಟಿಕೆಯ ಛಾಯಚಿತ್ರ (photo with Lat & Long)	<table border="1"> <thead> <tr> <th>ಯೋಜನೆ ಹೆಸರು</th> <th>ಗ್ರಾಮ</th> <th>ಕಾಮಗಾರಿ</th> <th>ಸರ್ವೆ ನಂ</th> <th>ವರ್ಷ</th> <th>ಒ.ಪಿ.ಎಸ್</th> </tr> </thead> <tbody> <tr> <td>RIDF</td> <td>ಬೆಂಕಿಕೆರೆ</td> <td>LRS 7</td> <td>54</td> <td>2021-22</td> <td>Latitude: 14.022225 Longitude: 75.985496</td> </tr> </tbody> </table> 	ಯೋಜನೆ ಹೆಸರು	ಗ್ರಾಮ	ಕಾಮಗಾರಿ	ಸರ್ವೆ ನಂ	ವರ್ಷ	ಒ.ಪಿ.ಎಸ್	RIDF	ಬೆಂಕಿಕೆರೆ	LRS 7	54	2021-22	Latitude: 14.022225 Longitude: 75.985496
ಯೋಜನೆ ಹೆಸರು	ಗ್ರಾಮ	ಕಾಮಗಾರಿ	ಸರ್ವೆ ನಂ	ವರ್ಷ	ಒ.ಪಿ.ಎಸ್								
RIDF	ಬೆಂಕಿಕೆರೆ	LRS 7	54	2021-22	Latitude: 14.022225 Longitude: 75.985496								
ಸರ್ವೆ ನಂಬರ್:	54/*												
ಅಕ್ಷಾಂಶ ಮತ್ತು ರೇಖಾಂಶ:	75.9855496 14.0247532												
ಗ್ರಾಮ:	ಬೆಂಕಿಕೆರೆ												
ತಾಲ್ಲೂಕು:	ಚನ್ನಗಿರಿ												
ಜಿಲ್ಲೆ:	ದಾವಣಗೆರೆ												
ಕಾಮಗಾರಿ/ ಚಟುವಟಿಕೆಯ ಅಂದಾಜು ಮೊತ್ತ (ರೂಪಾಯಿಗಳಲ್ಲಿ)	99917.00												

<p>ಕಾಮಗಾರಿ/ ಚಟುವಟಿಕೆಯ ಕುರಿತು ಸಂಕ್ಷಿಪ್ತ ವಿವರ (ಸಮುದಾಯ ಕಾಮಗಾರಿಯಾಗಿದ್ದರೆ ಅಂದಾಜು ನೀರು ಸಂಗ್ರಹಣೆ (Cubic Meter), ರಕ್ಷಣಾತ್ಮಕ ನೀರಾವರಿ ಪ್ರದೇಶ, ಫಲಾನುಭವಿಗಳ ಸಂಖ್ಯೆ, ವೈಯಕ್ತಿಕ ಕಾಮಗಾರಿಯಾಗಿದ್ದರೆ, ಫಲಾನುಭವಿ ಹೆಸರು, ಚಟುವಟಿಕೆಯಿಂದ ಪಡೆಯುತ್ತಿರುವ ಲಾಭ)</p>	<p>ಮಣ್ಣು ಸವಕಳಿಯನ್ನು ತಡೆಗಟ್ಟುತ್ತದೆ.</p>
--	--

ಅನುಬಂಧ


ಜಲಾನಯನ ಯೋಜನೆಗಳ ಚಟುವಟಿಕೆ/ಕಾಮಗಾರಿಗಳನ್ನು ಅಂತರ್ಜಾಲದಲ್ಲಿ ಅಳವಡಿಸಲು ಸಂಕ್ಷಿಪ್ತ ಮಾಹಿತಿ

ಯೋಜನೆಯ ಹೆಸರು:	ಆರ್ ಐ ಡಿ ಎಫ್												
ವರ್ಷ:	2021-22												
ಕಾಮಗಾರಿಯ/ ಚಟುವಟಿಕೆಯ ಹೆಸರು:	ಎಲ್ ಆರ್ ಎಸ್ (08)												
ಕಾಮಗಾರಿ/ಚಟುವಟಿಕೆಯ ಭಾಯಿಚಿತ್ರ (photo with Lat & Long)	<table border="1"> <thead> <tr> <th>ಯೋಜನೆ ಹೆಸರು</th> <th>ಧರ್ಮ</th> <th>ಕಾಮಗಾರಿ</th> <th>ಸರ್ವೆ ನಂ</th> <th>ವರ್ಷ</th> <th>ಜಿ.ಪಿ.ಎಸ್</th> </tr> </thead> <tbody> <tr> <td>RIDF</td> <td>ಬೆಂಕಿಕೆರೆ</td> <td>LRS 8</td> <td>54</td> <td>2021-22</td> <td>Latitude: 14.022248 Longitude: 75.985432</td> </tr> </tbody> </table> 	ಯೋಜನೆ ಹೆಸರು	ಧರ್ಮ	ಕಾಮಗಾರಿ	ಸರ್ವೆ ನಂ	ವರ್ಷ	ಜಿ.ಪಿ.ಎಸ್	RIDF	ಬೆಂಕಿಕೆರೆ	LRS 8	54	2021-22	Latitude: 14.022248 Longitude: 75.985432
ಯೋಜನೆ ಹೆಸರು	ಧರ್ಮ	ಕಾಮಗಾರಿ	ಸರ್ವೆ ನಂ	ವರ್ಷ	ಜಿ.ಪಿ.ಎಸ್								
RIDF	ಬೆಂಕಿಕೆರೆ	LRS 8	54	2021-22	Latitude: 14.022248 Longitude: 75.985432								
ಸರ್ವೆ ನಂಬರ್:	54/*												
ಅಕ್ಷಾಂಶ ಮತ್ತು ರೇಖಾಂಶ:	75.9855490 14.0247531												
ಗ್ರಾಮ:	ಬೆಂಕಿಕೆರೆ												
ತಾಲ್ಲೂಕು:	ಚನ್ನಗಿರಿ												
ಜಿಲ್ಲೆ:	ದಾವಣಗೆರೆ												
ಕಾಮಗಾರಿ /													

ಚಟುವಟಿಕೆಯ ಅಂದಾಜು ಮೊತ್ತ (ರೂಪಾಯಿಗಳಲ್ಲಿ)	
ಕಾಮಗಾರಿ/ ಚಟುವಟಿಕೆಯ ಕುರಿತು ಸಂಕ್ಷಿಪ್ತ ವಿವರ (ಸಮುದಾಯ ಕಾಮಗಾರಿಯಾಗಿದ್ದರೆ ಅಂದಾಜು ನೀರು ಸಂಗ್ರಹಣೆ (Cubic Meter), ರಕ್ಷಣಾತ್ಮಕ ನೀರಾವರಿ ಪ್ರದೇಶ, ಫಲಾನುಭವಿಗಳ ಸಂಖ್ಯೆ, ವೈಯಕ್ತಿಕ ಕಾಮಗಾರಿಯಾಗಿದ್ದರೆ, ಫಲಾನುಭವಿ ಹೆಸರು, ಚಟುವಟಿಕೆಯಿಂದ ಪಡೆಯುತ್ತಿರುವ ಲಾಭ)	ಮಣ್ಣು ಸವಕಳಿಯನ್ನು ತಡೆಗಟ್ಟುತ್ತದೆ.

ಅನುಬಂಧ


ಜಲಾನಯನ ಯೋಜನೆಗಳ ಚಟುವಟಿಕೆ/ಕಾಮಗಾರಿಗಳನ್ನು ಅಂತರ್ಜಾಲದಲ್ಲಿ ಅಳವಡಿಸಲು ಸಂಕ್ಷಿಪ್ತ ಮಾಹಿತಿ

ಯೋಜನೆಯ ಹೆಸರು:	ಆರ್ ಐ ಡಿ ಎಫ್												
ವರ್ಷ:	2021-22												
ಕಾಮಗಾರಿಯ/ ಚಟುವಟಿಕೆಯ ಹೆಸರು:	ಎಲ್ ಆರ್ ಎಸ್ (09)												
ಕಾಮಗಾರಿ/ಚಟುವಟಿಕೆಯ ಛಾಯಚಿತ್ರ (photo with Lat & Long)	<table border="1"> <thead> <tr> <th>ಯೋಜನೆ ಹೆಸರು</th> <th>ಧರ್ಮ</th> <th>ಕಾಮಗಾರಿ</th> <th>ಸರ್ವೆ ನಂ</th> <th>ವರ್ಷ</th> <th>ಛ.ಓ.ಒ.ನಂ</th> </tr> </thead> <tbody> <tr> <td>RIDF</td> <td>ಜಿಂಕೆಕೆರೆ</td> <td>LRS 9</td> <td>54</td> <td>2021-22</td> <td>Latitude: 14.022688 Longitude: 75.98371</td> </tr> </tbody> </table> 	ಯೋಜನೆ ಹೆಸರು	ಧರ್ಮ	ಕಾಮಗಾರಿ	ಸರ್ವೆ ನಂ	ವರ್ಷ	ಛ.ಓ.ಒ.ನಂ	RIDF	ಜಿಂಕೆಕೆರೆ	LRS 9	54	2021-22	Latitude: 14.022688 Longitude: 75.98371
ಯೋಜನೆ ಹೆಸರು	ಧರ್ಮ	ಕಾಮಗಾರಿ	ಸರ್ವೆ ನಂ	ವರ್ಷ	ಛ.ಓ.ಒ.ನಂ								
RIDF	ಜಿಂಕೆಕೆರೆ	LRS 9	54	2021-22	Latitude: 14.022688 Longitude: 75.98371								
ಸರ್ವೆ ನಂಬರ್:	54/*												
ಅಕ್ಷಾಂಶ ಮತ್ತು ರೇಖಾಂಶ:	75.9855495 14.0247535												
ಗ್ರಾಮ:	ಬೆಂಕಿಕೆರೆ												

ತಾಲ್ಲೂಕು:	ಚನ್ನಗಿರಿ
ಜಿಲ್ಲೆ:	ದಾವಣಗೆರೆ
ಕಾಮಗಾರಿ/ ಚಟುವಟಿಕೆಯ ಅಂದಾಜು ಮೊತ್ತ (ರೂಪಾಯಿಗಳಲ್ಲಿ)	99917.00
ಕಾಮಗಾರಿ/ ಚಟುವಟಿಕೆಯ ಕುರಿತು ಸಂಕ್ಷಿಪ್ತ ವಿವರ (ಸಮುದಾಯ ಕಾಮಗಾರಿಯಾಗಿದ್ದರೆ ಅಂದಾಜು ನೀರು ಸಂಗ್ರಹಣೆ (Cubic Meter), ರಕ್ಷಣಾತ್ಮಕ ನೀರಾವರಿ ಪ್ರದೇಶ, ಫಲಾನುಭವಿಗಳ ಸಂಖ್ಯೆ ವೈಯಕ್ತಿಕ ಕಾಮಗಾರಿಯಾಗಿದ್ದರೆ, ಫಲಾನುಭವಿ ಹೆಸರು, ಚಟುವಟಿಕೆಯಿಂದ ಪಡೆಯುತ್ತಿರುವ ಲಾಭ)	ಮಣ್ಣು ಸವಕಳಿಯನ್ನು ತಡೆಗಟ್ಟುತ್ತದೆ.

ಅನುಬಂಧ

ಜಲಾನಯನ ಯೋಜನೆಗಳ ಚಟುವಟಿಕೆ/ಕಾಮಗಾರಿಗಳನ್ನು ಅಂತರ್ಜಾಲದಲ್ಲಿ ಅಳವಡಿಸಲು ಸಂಕ್ಷಿಪ್ತ ಮಾಹಿತಿ

ಯೋಜನೆಯ ಹೆಸರು:	ಆರ್ ಐ ಡಿ ಎಫ್												
ವರ್ಷ:	2021-22												
ಕಾಮಗಾರಿಯ/ ಚಟುವಟಿಕೆಯ ಹೆಸರು:	ಎಲ್ ಆರ್ ಎಸ್ (10)												
ಕಾಮಗಾರಿ/ಚಟುವಟಿಕೆಯ ಭಾಯಿಚಿತ್ರ (photo with Lat & Long)	<table border="1"> <thead> <tr> <th>ಯೋಜನಾ ಹೆಸರು</th> <th>ವಿಧ</th> <th>ಕಾಮಗಾರಿ</th> <th>ಸರ್ವೆ ನಂ</th> <th>ವರ್ಷ</th> <th>ಜಿ.ಎ.ಎಸ್</th> </tr> </thead> <tbody> <tr> <td>RIDF</td> <td>ಹಿಂತ್ರಿಕರ</td> <td>LRS 10</td> <td>54</td> <td>2021-22</td> <td>Lat: 14.002759 Long: 75.999148</td> </tr> </tbody> </table> 	ಯೋಜನಾ ಹೆಸರು	ವಿಧ	ಕಾಮಗಾರಿ	ಸರ್ವೆ ನಂ	ವರ್ಷ	ಜಿ.ಎ.ಎಸ್	RIDF	ಹಿಂತ್ರಿಕರ	LRS 10	54	2021-22	Lat: 14.002759 Long: 75.999148
ಯೋಜನಾ ಹೆಸರು	ವಿಧ	ಕಾಮಗಾರಿ	ಸರ್ವೆ ನಂ	ವರ್ಷ	ಜಿ.ಎ.ಎಸ್								
RIDF	ಹಿಂತ್ರಿಕರ	LRS 10	54	2021-22	Lat: 14.002759 Long: 75.999148								
ಸರ್ವೆ ನಂಬರ್:	54/*												
ಅಕ್ಷಾಂಶ ಮತ್ತು ರೇಖಾಂಶ													

ಗ್ರಾಮ:	ಬೆಂಕಿಕೆರೆ
ತಾಲ್ಲೂಕು:	ಚನ್ನಗಿರಿ
ಜಿಲ್ಲೆ:	ದಾವಣಗೆರೆ
ಕಾಮಗಾರಿ/ ಚಟುವಟಿಕೆಯ ಅಂದಾಜು ಮೊತ್ತ (ರೂಪಾಯಿಗಳಲ್ಲಿ)	99917.00
ಕಾಮಗಾರಿ/ ಚಟುವಟಿಕೆಯ ಕುರಿತು ಸಂಕ್ಷಿಪ್ತ ವಿವರ (ಸಮುದಾಯ ಕಾಮಗಾರಿಯಾಗಿದ್ದರೆ ಅಂದಾಜು ನೀರು ಸಂಗ್ರಹಣೆ (Cubic Meter), ರಕ್ಷಣಾತ್ಮಕ ನೀರಾವರಿ ಪ್ರದೇಶ, ಫಲಾನುಭವಿಗಳ ಸಂಖ್ಯೆ ವೈಯಕ್ತಿಕ ಕಾಮಗಾರಿಯಾಗಿದ್ದರೆ, ಫಲಾನುಭವಿ ಹೆಸರು, ಚಟುವಟಿಕೆಯಿಂದ ಪಡೆಯುತ್ತಿರುವ ಲಾಭ)	ಮಣ್ಣು ಸವಕಳಿಯನ್ನು ತಡೆಗಟ್ಟುತ್ತದೆ.