



ಜಲಾನಯನ ಯೋಜನೆಗಳ ಚಟುವಟಿಕೆ/ಕಾಮಗಾರಿಗಳನ್ನು ಅಂತರ್ಜಾಲದಲ್ಲಿ ಅಳವಡಿಸಲು ಸಂಕ್ಷಿಪ್ತ ಮಾಹಿತಿ

ಯೋಜನೆಯ ಹೆಸರು:	ಪ್ರಧಾನ ಮಂತ್ರಿ ಕೃಷಿ ಸಿಂಚಾಯಿ ಯೋಜನೆ-ಇತರೆ ಉಪಚಾರಗಳು (PMKSY-OI)									
ವರ್ಷ:	2021-22									
ಕಾಮಗಾರಿಯ/ಚಟುವಟಿಕೆಯ ಹೆಸರು:	ತಡೆ ಅಣೆ									
ಕಾಮಗಾರಿ/ಚಟುವಟಿಕೆಯ ಛಾಯಚಿತ್ರ (photo with Lat &Long)	 <table border="1" data-bbox="602 814 1458 1045"> <thead> <tr> <th></th> <th>Decimal</th> <th>DMS</th> </tr> </thead> <tbody> <tr> <td>Latitude</td> <td>12.280757</td> <td>12°16'50" N</td> </tr> <tr> <td>Longitude</td> <td>77.017763</td> <td>77°1'3" E</td> </tr> </tbody> </table>		Decimal	DMS	Latitude	12.280757	12°16'50" N	Longitude	77.017763	77°1'3" E
	Decimal	DMS								
Latitude	12.280757	12°16'50" N								
Longitude	77.017763	77°1'3" E								
ಸರ್ವೆ ನಂಬರ್:	71									
ಅಕ್ಷಾಂಶ ಮತ್ತು ರೇಖಾಂಶ:	N12.16,50' E 77.1,3"									
ಗ್ರಾಮ:	ಮಲ್ಲಿನಾಥಪುರ-1									
ತಾಲ್ಲೂಕು:	ಮಳವಳ್ಳಿ									
ಜಿಲ್ಲೆ:	ಮಂಡ್ಯ									
ಕಾಮಗಾರಿ/ ಚಟುವಟಿಕೆಯ ಅಂದಾಜು ಮೊತ್ತ (ರೂಪಾಯಿಗಳಲ್ಲಿ)	4,98,162-00									
ಕಾಮಗಾರಿ/ ಚಟುವಟಿಕೆಯ ಕುರಿತು ಸಂಕ್ಷಿಪ್ತ ವಿವರ (ಸಮುದಾಯ ಕಾಮಗಾರಿಯಾಗಿದ್ದರೆ ಅಂದಾಜು ನೀರು ಸಂಗ್ರಹಣೆ (Cubic Meter), ರಕ್ಷಣಾತ್ಮಕ ನೀರಾವರಿ ಪ್ರದೇಶ, ಫಲಾನುಭವಿಗಳ ಸಂಖ್ಯೆ ವೈಯಕ್ತಿಕ ಕಾಮಗಾರಿಯಾಗಿದ್ದರೆ, ಫಲಾನುಭವಿ ಹೆಸರು, ಚಟುವಟಿಕೆಯಿಂದ ಪಡೆಯುತ್ತಿರುವ ಲಾಭ)	<p>ಸಮುದಾಯ ಕಾಮಗಾರಿ ಅಂದಾಜು ನೀರು ಸಂಗ್ರಹಣೆ 900 Cubic Meter ರಕ್ಷಣಾತ್ಮಕ ನೀರಾವರಿ ಪ್ರದೇಶ, 1.1 ಫಲಾನುಭವಿಗಳ ಸಂಖ್ಯೆ 4</p>									

ಜಲಾನಯನ ಯೋಜನೆಗಳ ಚಟುವಟಿಕೆ/ಕಾಮಗಾರಿಗಳನ್ನು ಅಂತರ್ಜಾಲದಲ್ಲಿ ಅಳವಡಿಸಲು ಸಂಕ್ಷಿಪ್ತ ಮಾಹಿತಿ

ಯೋಜನೆಯ ಹೆಸರು:	ಪ್ರಧಾನ ಮಂತ್ರಿ ಕೃಷಿ ಸಿಂಚಾಯಿ ಯೋಜನೆ-ಇತರೆ ಉಪಚಾರಗಳು (PMKSY-OI)									
ವರ್ಷ:	2021-22									
ಕಾಮಗಾರಿಯ/ಚಟುವಟಿಕೆಯ ಹೆಸರು:	ತಡೆ ಅಣೆ									
ಕಾಮಗಾರಿ/ಚಟುವಟಿಕೆಯ ಛಾಯಚಿತ್ರ (photo with Lat &Long)	 <table border="1" data-bbox="597 898 1468 1104"> <thead> <tr> <th></th> <th>Decimal</th> <th>DMS</th> </tr> </thead> <tbody> <tr> <td>Latitude</td> <td>12.257836</td> <td>12° 15' 28" N</td> </tr> <tr> <td>Longitude</td> <td>77.095477</td> <td>77° 5' 43" E</td> </tr> </tbody> </table>		Decimal	DMS	Latitude	12.257836	12° 15' 28" N	Longitude	77.095477	77° 5' 43" E
	Decimal	DMS								
Latitude	12.257836	12° 15' 28" N								
Longitude	77.095477	77° 5' 43" E								
ಸರ್ವೆ ನಂಬರ್:	198									
ಅಕ್ಷಾಂಶ ಮತ್ತು ರೇಖಾಂಶ:	N12.15,28' E 77.5,43"									
ಗ್ರಾಮ:	ಬೆಳಕವಾಡಿ-5									
ತಾಲ್ಲೂಕು:	ಮಳವಳ್ಳಿ									
ಜಿಲ್ಲೆ:	ಮಂಡ್ಯ									
ಕಾಮಗಾರಿ/ ಚಟುವಟಿಕೆಯ ಅಂದಾಜು ಮೊತ್ತ (ರೂಪಾಯಿಗಳಲ್ಲಿ)	4,98,162-00									
ಕಾಮಗಾರಿ/ ಚಟುವಟಿಕೆಯ ಕುರಿತು ಸಂಕ್ಷಿಪ್ತ ವಿವರ (ಸಮುದಾಯ ಕಾಮಗಾರಿಯಾಗಿದ್ದರೆ ಅಂದಾಜು ನೀರು ಸಂಗ್ರಹಣೆ (Cubic Meter), ರಕ್ಷಣಾತ್ಮಕ ನೀರಾವರಿ ಪ್ರದೇಶ, ಫಲಾನುಭವಿಗಳ ಸಂಖ್ಯೆ ವೈಯಕ್ತಿಕ ಕಾಮಗಾರಿಯಾಗಿದ್ದರೆ, ಫಲಾನುಭವಿ ಹೆಸರು, ಚಟುವಟಿಕೆಯಿಂದ	<p>ಸಮುದಾಯ ಕಾಮಗಾರಿ</p> <p>ಅಂದಾಜು ನೀರು ಸಂಗ್ರಹಣೆ 800 Cubic Meter</p> <p>ರಕ್ಷಣಾತ್ಮಕ ನೀರಾವರಿ ಪ್ರದೇಶ, 1.4</p> <p>ಫಲಾನುಭವಿಗಳ ಸಂಖ್ಯೆ 4</p>									

ಪಡೆಯುತ್ತಿರುವ ಲಾಭ)	
-------------------	--

ಜಲಾನಯನ ಯೋಜನೆಗಳ ಚಟುವಟಿಕೆ/ಕಾಮಗಾರಿಗಳನ್ನು ಅಂತರ್ಜಾಲದಲ್ಲಿ ಅಳವಡಿಸಲು ಸಂಕ್ಷಿಪ್ತ ಮಾಹಿತಿ

ಯೋಜನೆಯ ಹೆಸರು:	ಪ್ರಧಾನ ಮಂತ್ರಿ ಕೃಷಿ ಸಿಂಚಾಯಿ ಯೋಜನೆ-ಇತರೆ ಉಪಚಾರಗಳು (PMKSY-OI)
ವರ್ಷ:	2021-22
ಕಾಮಗಾರಿಯ/ಚಟುವಟಿಕೆಯ ಹೆಸರು:	ತಡೆ ಅಣೆ
ಕಾಮಗಾರಿ/ಚಟುವಟಿಕೆಯ ಛಾಯಚಿತ್ರ (photo with Lat &Long)	
ಸರ್ವೆ ನಂಬರ್:	70
ಅಕ್ಷಾಂಶ ಮತ್ತು ರೇಖಾಂಶ:	N12.16,50' E 77.1,3"
ಗ್ರಾಮ:	ಮಲ್ಲಿನಾಥಪುರ-2
ತಾಲ್ಲೂಕು:	ಮಳವಳ್ಳಿ
ಜಿಲ್ಲೆ:	ಮಂಡ್ಯ
ಕಾಮಗಾರಿ/ ಚಟುವಟಿಕೆಯ ಅಂದಾಜು ಮೊತ್ತ (ರೂಪಾಯಿಗಳಲ್ಲಿ)	4,98,162-00
ಕಾಮಗಾರಿ/ ಚಟುವಟಿಕೆಯ ಕುರಿತು ಸಂಕ್ಷಿಪ್ತ ವಿವರ (ಸಮುದಾಯ ಕಾಮಗಾರಿಯಾಗಿದ್ದರೆ ಅಂದಾಜು)	ಸಮುದಾಯ ಕಾಮಗಾರಿ ಅಂದಾಜು ನೀರು ಸಂಗ್ರಹಣೆ 890 Cubic Meter ರಕ್ಷಣಾತ್ಮಕ ನೀರಾವರಿ ಪ್ರದೇಶ, 1.2


ನೀರು ಸಂಗ್ರಹಣೆ (Cubic Meter), ರಕ್ಷಣಾತ್ಮಕ ನೀರಾವರಿ ಪ್ರದೇಶ, ಫಲಾನುಭವಿಗಳ ಸಂಖ್ಯೆ ವೈಯಕ್ತಿಕ ಕಾಮಗಾರಿಯಾಗಿದ್ದರೆ, ಫಲಾನುಭವಿ ಹೆಸರು, ಚಟುವಟಿಕೆಯಿಂದ ಪಡೆಯುತ್ತಿರುವ ಲಾಭ)	ಫಲಾನುಭವಿಗಳ ಸಂಖ್ಯೆ 5
--	---------------------

**ಜಲಾನಯನ ಯೋಜನೆಗಳ ಚಟುವಟಿಕೆ/ಕಾಮಗಾರಿಗಳನ್ನು ಅಂತರ್ಜಾಲದಲ್ಲಿ ಅಳವಡಿಸಲು ಸಂಕ್ಷಿಪ್ತ ಮಾಹಿತಿ**

ಯೋಜನೆಯ ಹೆಸರು:	ಪ್ರಧಾನ ಮಂತ್ರಿ ಕೃಷಿ ಸಿಂಚಾಯಿ ಯೋಜನೆ-ಇತರೆ ಉಪಚಾರಗಳು (PMKSY-OI)
ವರ್ಷ:	2021-22
ಕಾಮಗಾರಿಯ/ಚಟುವಟಿಕೆಯ ಹೆಸರು:	ತಡೆ ಅಣೆ
ಕಾಮಗಾರಿ/ಚಟುವಟಿಕೆಯ ಛಾಯಚಿತ್ರ (photo with Lat &Long)	
ಸರ್ವೆ ನಂಬರ್:	60
ಅಕ್ಷಾಂಶ ಮತ್ತು ರೇಖಾಂಶ:	N12.16,55' E 77.3,4"
ಗ್ರಾಮ:	ಸರಗೂರು-1
ತಾಲ್ಲೂಕು:	ಮಳವಳ್ಳಿ
ಜಿಲ್ಲೆ:	ಮಂಡ್ಯ
ಕಾಮಗಾರಿ/ ಚಟುವಟಿಕೆಯ ಅಂದಾಜು ಮೊತ್ತ (ರೂಪಾಯಿಗಳಲ್ಲಿ)	4,98,162-00
ಕಾಮಗಾರಿ/ ಚಟುವಟಿಕೆಯ ಕುರಿತು ಸಂಕ್ಷಿಪ್ತ ವಿವರ (ಸಮುದಾಯ ಕಾಮಗಾರಿಯಾಗಿದ್ದರೆ ಅಂದಾಜು	ಸಮುದಾಯ ಕಾಮಗಾರಿ ಅಂದಾಜು ನೀರು ಸಂಗ್ರಹಣೆ 850 Cubic Meter ರಕ್ಷಣಾತ್ಮಕ ನೀರಾವರಿ ಪ್ರದೇಶ, 1.4

ನೀರು ಸಂಗ್ರಹಣೆ (Cubic Meter), ರಕ್ಷಣಾತ್ಮಕ ನೀರಾವರಿ ಪ್ರದೇಶ, ಫಲಾನುಭವಿಗಳ ಸಂಖ್ಯೆ ವೈಯಕ್ತಿಕ ಕಾಮಗಾರಿಯಾಗಿದ್ದರೆ, ಫಲಾನುಭವಿ ಹೆಸರು, ಚಟುವಟಿಕೆಯಿಂದ ಪಡೆಯುತ್ತಿರುವ ಲಾಭ)	ಫಲಾನುಭವಿಗಳ ಸಂಖ್ಯೆ 5
--	---------------------

ಜಲಾನಯನ ಯೋಜನೆಗಳ ಚಟುವಟಿಕೆ/ಕಾಮಗಾರಿಗಳನ್ನು ಅಂತರ್ಜಾಲದಲ್ಲಿ ಅಳವಡಿಸಲು ಸಂಕ್ಷಿಪ್ತ ಮಾಹಿತಿ

ಯೋಜನೆಯ ಹೆಸರು:	ಪ್ರಧಾನ ಮಂತ್ರಿ ಕೃಷಿ ಸಿಂಚಾಯಿ ಯೋಜನೆ-ಇತರೆ ಉಪಚಾರಗಳು (PMKSY-OI)									
ವರ್ಷ:	2021-22									
ಕಾಮಗಾರಿಯ/ಚಟುವಟಿಕೆಯ ಹೆಸರು:	ತಡೆ ಅಣೆ									
ಕಾಮಗಾರಿ/ಚಟುವಟಿಕೆಯ ಛಾಯಚಿತ್ರ (photo with Lat &Long)	 <table border="1" data-bbox="594 1339 1474 1543"> <tr> <td>Karnataka 571421, India</td> <td>Decimal</td> <td>DMS</td> </tr> <tr> <td>Karnataka</td> <td>Latitude</td> <td>12.470493 12°28'13" N</td> </tr> <tr> <td>India</td> <td>Longitude</td> <td>77.198727 77°11'55" E</td> </tr> </table>	Karnataka 571421, India	Decimal	DMS	Karnataka	Latitude	12.470493 12°28'13" N	India	Longitude	77.198727 77°11'55" E
Karnataka 571421, India	Decimal	DMS								
Karnataka	Latitude	12.470493 12°28'13" N								
India	Longitude	77.198727 77°11'55" E								
ಸರ್ವೆ ನಂಬರ್:	14									
ಅಕ್ಷಾಂಶ ಮತ್ತು ರೇಖಾಂಶ:	N12.28,13' E 77.11,55"									
ಗ್ರಾಮ:	ಜೂಗನಹಳ್ಳಿ-11									
ತಾಲ್ಲೂಕು:	ಮಳವಳ್ಳಿ									
ಜಿಲ್ಲೆ:	ಮಂಡ್ಯ									
ಕಾಮಗಾರಿ/ ಚಟುವಟಿಕೆಯ ಅಂದಾಜು ಮೊತ್ತ (ರೂಪಾಯಿಗಳಲ್ಲಿ)	4,98,162-00									


<p>ಕಾಮಗಾರಿ/ ಚಟುವಟಿಕೆಯ ಕುರಿತು ಸಂಕ್ಷಿಪ್ತ ವಿವರ (ಸಮುದಾಯ ಕಾಮಗಾರಿಯಾಗಿದ್ದರೆ ಅಂದಾಜು ನೀರು ಸಂಗ್ರಹಣೆ (Cubic Meter), ರಕ್ಷಣಾತ್ಮಕ ನೀರಾವರಿ ಪ್ರದೇಶ, ಫಲಾನುಭವಿಗಳ ಸಂಖ್ಯೆ ವೈಯಕ್ತಿಕ ಕಾಮಗಾರಿಯಾಗಿದ್ದರೆ, ಫಲಾನುಭವಿ ಹೆಸರು, ಚಟುವಟಿಕೆಯಿಂದ ಪಡೆಯುತ್ತಿರುವ ಲಾಭ)</p>	<p>ಸಮುದಾಯ ಕಾಮಗಾರಿ ಅಂದಾಜು ನೀರು ಸಂಗ್ರಹಣೆ 900 Cubic Meter ರಕ್ಷಣಾತ್ಮಕ ನೀರಾವರಿ ಪ್ರದೇಶ, 1.1 ಫಲಾನುಭವಿಗಳ ಸಂಖ್ಯೆ 4</p>
---	---

**ಜಲಾನಯನ ಯೋಜನೆಗಳ ಚಟುವಟಿಕೆ/ಕಾಮಗಾರಿಗಳನ್ನು ಅಂತರ್ಜಾಲದಲ್ಲಿ ಅಳವಡಿಸಲು ಸಂಕ್ಷಿಪ್ತ ಮಾಹಿತಿ**

ಯೋಜನೆಯ ಹೆಸರು:	ಪ್ರಧಾನ ಮಂತ್ರಿ ಕೃಷಿ ಸಿಂಚಾಯಿ ಯೋಜನೆ-ಇತರೆ ಉಪಚಾರಗಳು (PMKSY-OI)
ವರ್ಷ:	2021-22
ಕಾಮಗಾರಿಯ/ಚಟುವಟಿಕೆಯ ಹೆಸರು:	ತಡೆ ಅಣೆ
<p>ಕಾಮಗಾರಿ/ಚಟುವಟಿಕೆಯ ಛಾಯಚಿತ್ರ (photo with Lat &amp; Long)</p>	 <p>Decimal DMS Latitude 12.278817 12°16'43" N Longitude 77.011017 77°0'39" E</p>
ಸರ್ವೆ ನಂಬರ್:	110
ಅಕ್ಷಾಂಶ ಮತ್ತು ರೇಖಾಂಶ:	N 12.16,43' E 77.0,39"
ಗ್ರಾಮ:	ಸೂರ್ಕಳ್ಳಿ-2
ತಾಲ್ಲೂಕು:	ಮಳವಳ್ಳಿ


ಜಿಲ್ಲೆ:	ಮಂಡ್ಯ
ಕಾಮಗಾರಿ/ ಚಟುವಟಿಕೆಯ ಅಂದಾಜು ಮೊತ್ತ (ರೂಪಾಯಿಗಳಲ್ಲಿ)	4,98,162-00
ಕಾಮಗಾರಿ/ ಚಟುವಟಿಕೆಯ ಕುರಿತು ಸಂಕ್ಷಿಪ್ತ ವಿವರ (ಸಮುದಾಯ ಕಾಮಗಾರಿಯಾಗಿದ್ದರೆ ಅಂದಾಜು ನೀರು ಸಂಗ್ರಹಣೆ (Cubic Meter), ರಕ್ಷಣಾತ್ಮಕ ನೀರಾವರಿ ಪ್ರದೇಶ, ಫಲಾನುಭವಿಗಳ ಸಂಖ್ಯೆ ವೈಯಕ್ತಿಕ ಕಾಮಗಾರಿಯಾಗಿದ್ದರೆ, ಫಲಾನುಭವಿ ಹೆಸರು, ಚಟುವಟಿಕೆಯಿಂದ ಪಡೆಯುತ್ತಿರುವ ಲಾಭ)	ಸಮುದಾಯ ಕಾಮಗಾರಿ ಅಂದಾಜು ನೀರು ಸಂಗ್ರಹಣೆ 800 Cubic Meter ರಕ್ಷಣಾತ್ಮಕ ನೀರಾವರಿ ಪ್ರದೇಶ, 1.5 ಫಲಾನುಭವಿಗಳ ಸಂಖ್ಯೆ 5

ಜಲಾನಯನ ಯೋಜನೆಗಳ ಚಟುವಟಿಕೆ/ಕಾಮಗಾರಿಗಳನ್ನು ಅಂತರ್ಜಾಲದಲ್ಲಿ ಅಳವಡಿಸಲು ಸಂಕ್ಷಿಪ್ತ ಮಾಹಿತಿ

ಯೋಜನೆಯ ಹೆಸರು:	ಪ್ರಧಾನ ಮಂತ್ರಿ ಕೃಷಿ ಸಿಂಚಾಯಿ ಯೋಜನೆ-ಇತರೆ ಉಪಚಾರಗಳು (PMKSY-OI)
ವರ್ಷ:	2021-22
ಕಾಮಗಾರಿಯ/ಚಟುವಟಿಕೆಯ ಹೆಸರು:	ತಡೆ ಅಣೆ
ಕಾಮಗಾರಿ/ಚಟುವಟಿಕೆಯ ಛಾಯಚಿತ್ರ (photo with Lat & Long)	 <p>Decimal DMS Latitude 12.260785 12°15'38" N Longitude 77.039715 77°2'22" E</p>
ಸರ್ವೆ ನಂಬರ್:	40
ಅಕ್ಷಾಂಶ ಮತ್ತು ರೇಖಾಂಶ:	N12.15,38' E 77.2,22"
ಗ್ರಾಮ:	ಸೋಮನಹಳ್ಳಿ-1

ತಾಲ್ಲೂಕು:	ಮಳವಳ್ಳಿ
ಜಿಲ್ಲೆ:	ಮಂಡ್ಯ
ಕಾಮಗಾರಿ/ ಚಟುವಟಿಕೆಯ ಅಂದಾಜು ಮೊತ್ತ (ರೂಪಾಯಿಗಳಲ್ಲಿ)	4,98,568-00
ಕಾಮಗಾರಿ/ ಚಟುವಟಿಕೆಯ ಕುರಿತು ಸಂಕ್ಷಿಪ್ತ ವಿವರ (ಸಮುದಾಯ ಕಾಮಗಾರಿಯಾಗಿದ್ದರೆ ಅಂದಾಜು ನೀರು ಸಂಗ್ರಹಣೆ (Cubic Meter), ರಕ್ಷಣಾತ್ಮಕ ನೀರಾವರಿ ಪ್ರದೇಶ, ಫಲಾನುಭವಿಗಳ ಸಂಖ್ಯೆ ವೈಯಕ್ತಿಕ ಕಾಮಗಾರಿಯಾಗಿದ್ದರೆ, ಫಲಾನುಭವಿ ಹೆಸರು, ಚಟುವಟಿಕೆಯಿಂದ ಪಡೆಯುತ್ತಿರುವ ಲಾಭ)	ಸಮುದಾಯ ಕಾಮಗಾರಿ ಅಂದಾಜು ನೀರು ಸಂಗ್ರಹಣೆ 900 Cubic Meter ರಕ್ಷಣಾತ್ಮಕ ನೀರಾವರಿ ಪ್ರದೇಶ, 1.1 ಫಲಾನುಭವಿಗಳ ಸಂಖ್ಯೆ 4

ಜಲಾನಯನ ಯೋಜನೆಗಳ ಚಟುವಟಿಕೆ/ಕಾಮಗಾರಿಗಳನ್ನು ಅಂತರ್ಜಾಲದಲ್ಲಿ ಅಳವಡಿಸಲು ಸಂಕ್ಷಿಪ್ತ ಮಾಹಿತಿ

ಯೋಜನೆಯ ಹೆಸರು:	ಪ್ರಧಾನ ಮಂತ್ರಿ ಕೃಷಿ ಸಿಂಚಾಯಿ ಯೋಜನೆ-ಇತರೆ ಉಪಚಾರಗಳು (PMKSY-OI)									
ವರ್ಷ:	2021-22									
ಕಾಮಗಾರಿಯ/ಚಟುವಟಿಕೆಯ ಹೆಸರು:	ತಡೆ ಅಣೆ									
ಕಾಮಗಾರಿ/ಚಟುವಟಿಕೆಯ ಛಾಯಚಿತ್ರ (photo with Lat &Long)	 <table border="1" data-bbox="602 1682 1455 1892"> <thead> <tr> <th></th> <th>Decimal</th> <th>DMS</th> </tr> </thead> <tbody> <tr> <td>Latitude</td> <td>12.280631</td> <td>12°16'50" N</td> </tr> <tr> <td>Longitude</td> <td>77.140068</td> <td>77°8'24" E</td> </tr> </tbody> </table>		Decimal	DMS	Latitude	12.280631	12°16'50" N	Longitude	77.140068	77°8'24" E
	Decimal	DMS								
Latitude	12.280631	12°16'50" N								
Longitude	77.140068	77°8'24" E								
ಸರ್ವೆ ನಂಬರ್:	137									



ಅಕ್ಷಾಂಶ ಮತ್ತು ರೇಖಾಂಶ:	N 12.16,50' E 77.8,24"
ಗ್ರಾಮ:	ಹೊಸಹಳ್ಳಿ-1
ತಾಲ್ಲೂಕು:	ಮಳವಳ್ಳಿ
ಜಿಲ್ಲೆ:	ಮಂಡ್ಯ
ಕಾಮಗಾರಿ/ ಚಟುವಟಿಕೆಯ ಅಂದಾಜು ಮೊತ್ತ (ರೂಪಾಯಿಗಳಲ್ಲಿ)	4,98,568-00
ಕಾಮಗಾರಿ/ ಚಟುವಟಿಕೆಯ ಕುರಿತು ಸಂಕ್ಷಿಪ್ತ ವಿವರ (ಸಮುದಾಯ ಕಾಮಗಾರಿಯಾಗಿದ್ದರೆ ಅಂದಾಜು ನೀರು ಸಂಗ್ರಹಣೆ (Cubic Meter), ರಕ್ಷಣಾತ್ಮಕ ನೀರಾವರಿ ಪ್ರದೇಶ, ಫಲಾನುಭವಿಗಳ ಸಂಖ್ಯೆ ವೈಯಕ್ತಿಕ ಕಾಮಗಾರಿಯಾಗಿದ್ದರೆ, ಫಲಾನುಭವಿ ಹೆಸರು, ಚಟುವಟಿಕೆಯಿಂದ ಪಡೆಯುತ್ತಿರುವ ಲಾಭ)	ಸಮುದಾಯ ಕಾಮಗಾರಿ ಅಂದಾಜು ನೀರು ಸಂಗ್ರಹಣೆ 900 Cubic Meter ರಕ್ಷಣಾತ್ಮಕ ನೀರಾವರಿ ಪ್ರದೇಶ, 1.2 ಫಲಾನುಭವಿಗಳ ಸಂಖ್ಯೆ 3


ಜಲಾನಯನ ಯೋಜನೆಗಳ ಚಟುವಟಿಕೆ/ಕಾಮಗಾರಿಗಳನ್ನು ಅಂತರ್ಜಾಲದಲ್ಲಿ ಅಳವಡಿಸಲು ಸಂಕ್ಷಿಪ್ತ ಮಾಹಿತಿ

ಯೋಜನೆಯ ಹೆಸರು:	ಪ್ರಧಾನ ಮಂತ್ರಿ ಕೃಷಿ ಸಿಂಚಾಯಿ ಯೋಜನೆ-ಇತರೆ ಉಪಚಾರಗಳು (PMKSY-OI)
ವರ್ಷ:	2021-22
ಕಾಮಗಾರಿಯ/ಚಟುವಟಿಕೆಯ ಹೆಸರು:	ತಡೆ ಅಣೆ



ಕಾಮಗಾರಿ/ಚಟುವಟಿಕೆಯ ಛಾಯಚಿತ್ರ (photo with Lat &Long)	
ಸರ್ವೆ ನಂಬರ್:	186
ಅಕ್ಷಾಂಶ ಮತ್ತು ರೇಖಾಂಶ:	N 12.16,50' E 77.8,24"
ಗ್ರಾಮ:	ಹೊಸಹಳ್ಳಿ-2
ತಾಲ್ಲೂಕು:	ಮಳವಳ್ಳಿ
ಜಿಲ್ಲೆ:	ಮಂಡ್ಯ
ಕಾಮಗಾರಿ/ ಚಟುವಟಿಕೆಯ ಅಂದಾಜು ಮೊತ್ತ (ರೂಪಾಯಿಗಳಲ್ಲಿ)	4,98,568-00
ಕಾಮಗಾರಿ/ ಚಟುವಟಿಕೆಯ ಕುರಿತು ಸಂಕ್ಷಿಪ್ತ ವಿವರ (ಸಮುದಾಯ ಕಾಮಗಾರಿಯಾಗಿದ್ದರೆ ಅಂದಾಜು ನೀರು ಸಂಗ್ರಹಣೆ (Cubic Meter), ರಕ್ಷಣಾತ್ಮಕ ನೀರಾವರಿ ಪ್ರದೇಶ, ಫಲಾನುಭವಿಗಳ ಸಂಖ್ಯೆ ವೈಯಕ್ತಿಕ ಕಾಮಗಾರಿಯಾಗಿದ್ದರೆ, ಫಲಾನುಭವಿ ಹೆಸರು, ಚಟುವಟಿಕೆಯಿಂದ ಪಡೆಯುತ್ತಿರುವ ಲಾಭ)	ಸಮುದಾಯ ಕಾಮಗಾರಿ ಅಂದಾಜು ನೀರು ಸಂಗ್ರಹಣೆ 850 Cubic Meter ರಕ್ಷಣಾತ್ಮಕ ನೀರಾವರಿ ಪ್ರದೇಶ, 1.3 ಫಲಾನುಭವಿಗಳ ಸಂಖ್ಯೆ 3

ಜಲಾನಯನ ಯೋಜನೆಗಳ ಚಟುವಟಿಕೆ/ಕಾಮಗಾರಿಗಳನ್ನು ಅಂತರ್ಜಾಲದಲ್ಲಿ ಅಳವಡಿಸಲು ಸಂಕ್ಷಿಪ್ತ ಮಾಹಿತಿ

ಯೋಜನೆಯ ಹೆಸರು:	ಪ್ರಧಾನ ಮಂತ್ರಿ ಕೃಷಿ ಸಿಂಚಾಯಿ ಯೋಜನೆ-ಇತರೆ ಉಪಚಾರಗಳು (PMKSY-OI)
ವರ್ಷ:	2021-22
ಕಾಮಗಾರಿಯ/ಚಟುವಟಿಕೆಯ ಹೆಸರು:	ತಡೆ ಅಣೆ
ಕಾಮಗಾರಿ/ಚಟುವಟಿಕೆಯ ಛಾಯಚಿತ್ರ (photo with Lat &Long)	 <p>Decimal      DMS Latitude    12.37823    12°22'41" N Longitude   77.064031   77°3'50" E</p>
ಸರ್ವೆ ನಂಬರ್:	43
ಅಕ್ಷಾಂಶ ಮತ್ತು ರೇಖಾಂಶ:	N 12.22,41'    E 77.3,50"
ಗ್ರಾಮ:	ಕಂಚುಗಳ್ಳಿ-1
ತಾಲ್ಲೂಕು:	ಮಳವಳ್ಳಿ
ಜಿಲ್ಲೆ:	ಮಂಡ್ಯ
ಕಾಮಗಾರಿ/ ಚಟುವಟಿಕೆಯ ಅಂದಾಜು ಮೊತ್ತ (ರೂಪಾಯಿಗಳಲ್ಲಿ)	4,98,568-00
ಕಾಮಗಾರಿ/ ಚಟುವಟಿಕೆಯ ಕುರಿತು ಸಂಕ್ಷಿಪ್ತ ವಿವರ (ಸಮುದಾಯ ಕಾಮಗಾರಿಯಾಗಿದ್ದರೆ ಅಂದಾಜು ನೀರು ಸಂಗ್ರಹಣೆ (Cubic Meter), ರಕ್ಷಣಾತ್ಮಕ ನೀರಾವರಿ ಪ್ರದೇಶ, ಫಲಾನುಭವಿಗಳ ಸಂಖ್ಯೆ ವೈಯಕ್ತಿಕ ಕಾಮಗಾರಿಯಾಗಿದ್ದರೆ, ಫಲಾನುಭವಿ ಹೆಸರು, ಚಟುವಟಿಕೆಯಿಂದ ಪಡೆಯುತ್ತಿರುವ ಲಾಭ)	<p>ಸಮುದಾಯ ಕಾಮಗಾರಿ ಅಂದಾಜು ನೀರು ಸಂಗ್ರಹಣೆ 800 Cubic Meter ರಕ್ಷಣಾತ್ಮಕ ನೀರಾವರಿ ಪ್ರದೇಶ, 1.2 ಫಲಾನುಭವಿಗಳ ಸಂಖ್ಯೆ 4</p>

ಜಲಾನಯನ ಯೋಜನೆಗಳ ಚಟುವಟಿಕೆ/ಕಾಮಗಾರಿಗಳನ್ನು ಅಂತರ್ಜಾಲದಲ್ಲಿ ಅಳವಡಿಸಲು ಸಂಕ್ಷಿಪ್ತ ಮಾಹಿತಿ

ಯೋಜನೆಯ ಹೆಸರು:	ಪ್ರಧಾನ ಮಂತ್ರಿ ಕೃಷಿ ಸಿಂಚಾಯಿ ಯೋಜನೆ-ಇತರೆ ಉಪಚಾರಗಳು (PMKSY-OI)
ವರ್ಷ:	2021-22
ಕಾಮಗಾರಿಯ/ಚಟುವಟಿಕೆಯ ಹೆಸರು:	ತಡೆ ಅಣೆ
ಕಾಮಗಾರಿ/ಚಟುವಟಿಕೆಯ ಛಾಯಚಿತ್ರ (photo with Lat &Long)	 <p>Decimal      DMS  Latitude    12.317702    12° 19' 3" N  Longitude   77.094038    77° 5' 38" E</p>
ಸರ್ವೆ ನಂಬರ್:	18,19
ಅಕ್ಷಾಂಶ ಮತ್ತು ರೇಖಾಂಶ:	N 12.19,3'    E 77.5,38"
ಗ್ರಾಮ:	ಪಂಡಿತಹಳ್ಳಿ-2
ತಾಲ್ಲೂಕು:	ಮಳವಳ್ಳಿ
ಜಿಲ್ಲೆ:	ಮಂಡ್ಯ
ಕಾಮಗಾರಿ/ ಚಟುವಟಿಕೆಯ ಅಂದಾಜು ಮೊತ್ತ (ರೂಪಾಯಿಗಳಲ್ಲಿ)	4,98,162-00
ಕಾಮಗಾರಿ/ ಚಟುವಟಿಕೆಯ ಕುರಿತು ಸಂಕ್ಷಿಪ್ತ ವಿವರ (ಸಮುದಾಯ ಕಾಮಗಾರಿಯಾಗಿದ್ದರೆ ಅಂದಾಜು ನೀರು ಸಂಗ್ರಹಣೆ (Cubic Meter), ರಕ್ಷಣಾತ್ಮಕ ನೀರಾವರಿ ಪ್ರದೇಶ, ಫಲಾನುಭವಿಗಳ ಸಂಖ್ಯೆ ವೈಯಕ್ತಿಕ ಕಾಮಗಾರಿಯಾಗಿದ್ದರೆ, ಫಲಾನುಭವಿ ಹೆಸರು, ಚಟುವಟಿಕೆಯಿಂದ ಪಡೆಯುತ್ತಿರುವ ಲಾಭ)	<p>ಸಮುದಾಯ ಕಾಮಗಾರಿ  ಅಂದಾಜು ನೀರು ಸಂಗ್ರಹಣೆ 860 Cubic Meter  ರಕ್ಷಣಾತ್ಮಕ ನೀರಾವರಿ ಪ್ರದೇಶ, 1.3  ಫಲಾನುಭವಿಗಳ ಸಂಖ್ಯೆ 5</p>

ಜಲಾನಯನ ಯೋಜನೆಗಳ ಚಟುವಟಿಕೆ/ಕಾಮಗಾರಿಗಳನ್ನು ಅಂತರ್ಜಾಲದಲ್ಲಿ ಅಳವಡಿಸಲು ಸಂಕ್ಷಿಪ್ತ ಮಾಹಿತಿ

ಯೋಜನೆಯ ಹೆಸರು:	ಪ್ರಧಾನ ಮಂತ್ರಿ ಕೃಷಿ ಸಿಂಚಾಯಿ ಯೋಜನೆ-ಇತರೆ ಉಪಚಾರಗಳು (PMKSY-OI)
ವರ್ಷ:	2021-22
ಕಾಮಗಾರಿಯ/ಚಟುವಟಿಕೆಯ ಹೆಸರು:	ತಡೆ ಅಣೆ
ಕಾಮಗಾರಿ/ಚಟುವಟಿಕೆಯ ಛಾಯಚಿತ್ರ (photo with Lat &Long)	 <p>Decimal      DMS  Latitude    12.281107    12° 16' 51" N  Longitude    77.017763    77° 1' 3" E</p>
ಸರ್ವೆ ನಂಬರ್:	18,19
ಅಕ್ಷಾಂಶ ಮತ್ತು ರೇಖಾಂಶ:	N 12.16,51'    E 77.1,3"
ಗ್ರಾಮ:	ಮಲ್ಲಿನಾಥಪ್ಪರ-3
ತಾಲ್ಲೂಕು:	ಮಳವಳ್ಳಿ
ಜಿಲ್ಲೆ:	ಮಂಡ್ಯ
ಕಾಮಗಾರಿ/ ಚಟುವಟಿಕೆಯ ಅಂದಾಜು ಮೊತ್ತ (ರೂಪಾಯಿಗಳಲ್ಲಿ)	4,59,862-00
ಕಾಮಗಾರಿ/ ಚಟುವಟಿಕೆಯ ಕುರಿತು ಸಂಕ್ಷಿಪ್ತ ವಿವರ (ಸಮುದಾಯ ಕಾಮಗಾರಿಯಾಗಿದ್ದರೆ ಅಂದಾಜು ನೀರು ಸಂಗ್ರಹಣೆ (Cubic Meter), ರಕ್ಷಣಾತ್ಮಕ ನೀರಾವರಿ ಪ್ರದೇಶ, ಫಲಾನುಭವಿಗಳ ಸಂಖ್ಯೆ ವೈಯಕ್ತಿಕ ಕಾಮಗಾರಿಯಾಗಿದ್ದರೆ, ಫಲಾನುಭವಿ ಹೆಸರು, ಚಟುವಟಿಕೆಯಿಂದ	<p>ಸಮುದಾಯ ಕಾಮಗಾರಿ  ಅಂದಾಜು ನೀರು ಸಂಗ್ರಹಣೆ 800 Cubic Meter  ರಕ್ಷಣಾತ್ಮಕ ನೀರಾವರಿ ಪ್ರದೇಶ, 1.4  ಫಲಾನುಭವಿಗಳ ಸಂಖ್ಯೆ 5</p>


ಪಡೆಯುತ್ತಿರುವ ಲಾಭ)	
-------------------	--

**ಜಲಾನಯನ ಯೋಜನೆಗಳ ಚಟುವಟಿಕೆ/ಕಾಮಗಾರಿಗಳನ್ನು ಅಂತರ್ಜಾಲದಲ್ಲಿ ಅಳವಡಿಸಲು ಸಂಕ್ಷಿಪ್ತ ಮಾಹಿತಿ**

ಯೋಜನೆಯ ಹೆಸರು:	ಪ್ರಧಾನ ಮಂತ್ರಿ ಕೃಷಿ ಸಿಂಚಾಯಿ ಯೋಜನೆ-ಇತರೆ ಉಪಚಾರಗಳು (PMKSY-OI)
ವರ್ಷ:	2021-22
ಕಾಮಗಾರಿಯ/ಚಟುವಟಿಕೆಯ ಹೆಸರು:	ತಡೆ ಅಣೆ
ಕಾಮಗಾರಿ/ಚಟುವಟಿಕೆಯ ಛಾಯಚಿತ್ರ (photo with Lat &Long)	 <p>Decimal DMS Latitude 12.332445 12°19'56" N Longitude 77.131917 77°7'54" E</p>
ಸರ್ವೆ ನಂಬರ್:	73/p
ಅಕ್ಷಾಂಶ ಮತ್ತು ರೇಖಾಂಶ:	N 12.19,56' E 77.7,54"
ಗ್ರಾಮ:	ಹೆಬ್ಬಣಿ-3
ತಾಲ್ಲೂಕು:	ಮಳವಳ್ಳಿ
ಜಿಲ್ಲೆ:	ಮಂಡ್ಯ
ಕಾಮಗಾರಿ/ ಚಟುವಟಿಕೆಯ ಅಂದಾಜು ಮೊತ್ತ (ರೂಪಾಯಿಗಳಲ್ಲಿ)	4,98,162-00
ಕಾಮಗಾರಿ/ ಚಟುವಟಿಕೆಯ ಕುರಿತು ಸಂಕ್ಷಿಪ್ತ ವಿವರ (ಸಮುದಾಯ ಕಾಮಗಾರಿಯಾಗಿದ್ದರೆ ಅಂದಾಜು ನೀರು ಸಂಗ್ರಹಣೆ (Cubic Meter), ರಕ್ಷಣಾತ್ಮಕ ನೀರಾವರಿ ಪ್ರದೇಶ, ಫಲಾನುಭವಿಗಳ ಸಂಖ್ಯೆ ವೈಯಕ್ತಿಕ	<p>ಸಮುದಾಯ ಕಾಮಗಾರಿ ಅಂದಾಜು ನೀರು ಸಂಗ್ರಹಣೆ 900 Cubic Meter ರಕ್ಷಣಾತ್ಮಕ ನೀರಾವರಿ ಪ್ರದೇಶ, 1.1 ಫಲಾನುಭವಿಗಳ ಸಂಖ್ಯೆ 4</p>


ಕಾಮಗಾರಿಯಾಗಿದ್ದರೆ, ಫಲಾನುಭವಿ ಹೆಸರು, ಚಟುವಟಿಕೆಯಿಂದ ಪಡೆಯುತ್ತಿರುವ ಲಾಭ)	
--	--

ಜಲಾನಯನ ಯೋಜನೆಗಳ ಚಟುವಟಿಕೆ/ಕಾಮಗಾರಿಗಳನ್ನು ಅಂತರ್ಜಾಲದಲ್ಲಿ ಅಳವಡಿಸಲು ಸಂಕ್ಷಿಪ್ತ ಮಾಹಿತಿ

ಯೋಜನೆಯ ಹೆಸರು:	ಪ್ರಧಾನ ಮಂತ್ರಿ ಕೃಷಿ ಸಿಂಚಾಯಿ ಯೋಜನೆ-ಇತರೆ ಉಪಚಾರಗಳು (PMKSY-OI)											
ವರ್ಷ:	2021-22											
ಕಾಮಗಾರಿಯ/ಚಟುವಟಿಕೆಯ ಹೆಸರು:	ತಡೆ ಅಣೆ											
ಕಾಮಗಾರಿ/ಚಟುವಟಿಕೆಯ ಛಾಯಚಿತ್ರ (photo with Lat &Long)	 <table border="1" data-bbox="597 1207 1474 1402"> <thead> <tr> <th></th> <th>Decimal</th> <th>DMS</th> </tr> </thead> <tbody> <tr> <td>Latitude</td> <td>12.280631</td> <td>12°16'50" N</td> </tr> <tr> <td>Longitude</td> <td>77.140068</td> <td>77°8'24" E</td> </tr> </tbody> </table>				Decimal	DMS	Latitude	12.280631	12°16'50" N	Longitude	77.140068	77°8'24" E
	Decimal	DMS										
Latitude	12.280631	12°16'50" N										
Longitude	77.140068	77°8'24" E										
ಸರ್ವೆ ನಂಬರ್:	114											
ಅಕ್ಷಾಂಶ ಮತ್ತು ರೇಖಾಂಶ:	N 12.16,50' E 77.8,24"											
ಗ್ರಾಮ:	ಹೊಸಹಳ್ಳಿ-3											
ತಾಲ್ಲೂಕು:	ಮಳವಳ್ಳಿ											
ಜಿಲ್ಲೆ:	ಮಂಡ್ಯ											
ಕಾಮಗಾರಿ/ ಚಟುವಟಿಕೆಯ ಅಂದಾಜು ಮೊತ್ತ (ರೂಪಾಯಿಗಳಲ್ಲಿ)	4,98,162-00											

<p>ಕಾಮಗಾರಿ/ ಚಟುವಟಿಕೆಯ ಕುರಿತು ಸಂಕ್ಷಿಪ್ತ ವಿವರ (ಸಮುದಾಯ ಕಾಮಗಾರಿಯಾಗಿದ್ದರೆ ಅಂದಾಜು ನೀರು ಸಂಗ್ರಹಣೆ (Cubic Meter), ರಕ್ಷಣಾತ್ಮಕ ನೀರಾವರಿ ಪ್ರದೇಶ, ಫಲಾನುಭವಿಗಳ ಸಂಖ್ಯೆ ವೈಯಕ್ತಿಕ ಕಾಮಗಾರಿಯಾಗಿದ್ದರೆ, ಫಲಾನುಭವಿ ಹೆಸರು, ಚಟುವಟಿಕೆಯಿಂದ ಪಡೆಯುತ್ತಿರುವ ಲಾಭ)</p>	<p>ಸಮುದಾಯ ಕಾಮಗಾರಿ ಅಂದಾಜು ನೀರು ಸಂಗ್ರಹಣೆ 850 Cubic Meter ರಕ್ಷಣಾತ್ಮಕ ನೀರಾವರಿ ಪ್ರದೇಶ, 1.3 ಫಲಾನುಭವಿಗಳ ಸಂಖ್ಯೆ 5</p>
---	---


**ಜಲಾನಯನ ಯೋಜನೆಗಳ ಚಟುವಟಿಕೆ/ಕಾಮಗಾರಿಗಳನ್ನು ಅಂತರ್ಜಾಲದಲ್ಲಿ ಅಳವಡಿಸಲು ಸಂಕ್ಷಿಪ್ತ ಮಾಹಿತಿ**

ಯೋಜನೆಯ ಹೆಸರು:	ಪ್ರಧಾನ ಮಂತ್ರಿ ಕೃಷಿ ಸಿಂಚಾಯಿ ಯೋಜನೆ-ಇತರೆ ಉಪಚಾರಗಳು (PMKSY-OI)											
ವರ್ಷ:	2021-22											
ಕಾಮಗಾರಿಯ/ಚಟುವಟಿಕೆಯ ಹೆಸರು:	ತಡೆ ಅಣೆ											
<p>ಕಾಮಗಾರಿ/ಚಟುವಟಿಕೆಯ ಛಾಯಚಿತ್ರ (photo with Lat &amp;Long)</p>	 <table border="1" data-bbox="597 1333 1461 1543"> <thead> <tr> <th></th> <th>Decimal</th> <th>DMS</th> </tr> </thead> <tbody> <tr> <td>Latitude</td> <td>12.325374</td> <td>12°19'31" N</td> </tr> <tr> <td>Longitude</td> <td>77.104504</td> <td>77°6'16" E</td> </tr> </tbody> </table>				Decimal	DMS	Latitude	12.325374	12°19'31" N	Longitude	77.104504	77°6'16" E
	Decimal	DMS										
Latitude	12.325374	12°19'31" N										
Longitude	77.104504	77°6'16" E										
ಸರ್ವೆ ನಂಬರ್:	18/p											
ಅಕ್ಷಾಂಶ ಮತ್ತು ರೇಖಾಂಶ:	N 12.19,31' E 77.6,16"											
ಗ್ರಾಮ:	ಪಂಡಿತಹಳ್ಳಿ-4											
ತಾಲ್ಲೂಕು:	ಮಳವಳ್ಳಿ											
ಜಿಲ್ಲೆ:	ಮಂಡ್ಯ											
ಕಾಮಗಾರಿ/ ಚಟುವಟಿಕೆಯ ಅಂದಾಜು ಮೊತ್ತ (ರೂಪಾಯಿಗಳಲ್ಲಿ)	4,13,868-00											




<p>ಕಾಮಗಾರಿ/ ಚಟುವಟಿಕೆಯ ಕುರಿತು ಸಂಕ್ಷಿಪ್ತ ವಿವರ (ಸಮುದಾಯ ಕಾಮಗಾರಿಯಾಗಿದ್ದರೆ ಅಂದಾಜು ನೀರು ಸಂಗ್ರಹಣೆ (Cubic Meter), ರಕ್ಷಣಾತ್ಮಕ ನೀರಾವರಿ ಪ್ರದೇಶ, ಫಲಾನುಭವಿಗಳ ಸಂಖ್ಯೆ ವೈಯಕ್ತಿಕ ಕಾಮಗಾರಿಯಾಗಿದ್ದರೆ, ಫಲಾನುಭವಿ ಹೆಸರು, ಚಟುವಟಿಕೆಯಿಂದ ಪಡೆಯುತ್ತಿರುವ ಲಾಭ)</p>	<p>ಸಮುದಾಯ ಕಾಮಗಾರಿ ಅಂದಾಜು ನೀರು ಸಂಗ್ರಹಣೆ 850 Cubic Meter ರಕ್ಷಣಾತ್ಮಕ ನೀರಾವರಿ ಪ್ರದೇಶ, 1.3 ಫಲಾನುಭವಿಗಳ ಸಂಖ್ಯೆ 4</p>
---	---

**ಜಲಾನಯನ ಯೋಜನೆಗಳ ಚಟುವಟಿಕೆ/ಕಾಮಗಾರಿಗಳನ್ನು ಅಂತರ್ಜಾಲದಲ್ಲಿ ಅಳವಡಿಸಲು ಸಂಕ್ಷಿಪ್ತ ಮಾಹಿತಿ**

ಯೋಜನೆಯ ಹೆಸರು:	ಪ್ರಧಾನ ಮಂತ್ರಿ ಕೃಷಿ ಸಿಂಚಾಯಿ ಯೋಜನೆ-ಇತರೆ ಉಪಚಾರಗಳು (PMKSY-OI)									
ವರ್ಷ:	2021-22									
ಕಾಮಗಾರಿಯ/ಚಟುವಟಿಕೆಯ ಹೆಸರು:	ತಡೆ ಅಣೆ									
<p>ಕಾಮಗಾರಿ/ಚಟುವಟಿಕೆಯ ಛಾಯಚಿತ್ರ (photo with Lat &amp;Long)</p>	 <table border="1" data-bbox="803 1522 1458 1717"> <thead> <tr> <th></th> <th>Decimal</th> <th>DMS</th> </tr> </thead> <tbody> <tr> <td>Latitude</td> <td>12.284162</td> <td>12°17'2" N</td> </tr> <tr> <td>Longitude</td> <td>77.133236</td> <td>77°7'59" E</td> </tr> </tbody> </table>		Decimal	DMS	Latitude	12.284162	12°17'2" N	Longitude	77.133236	77°7'59" E
	Decimal	DMS								
Latitude	12.284162	12°17'2" N								
Longitude	77.133236	77°7'59" E								
ಸರ್ವೆ ನಂಬರ್:	112									
ಅಕ್ಷಾಂಶ ಮತ್ತು ರೇಖಾಂಶ:	N 12.17,2' E 77.7,59"									
ಗ್ರಾಮ:	ಹೊಸಹಳ್ಳಿ-5									
ತಾಲ್ಲೂಕು:	ಮಳವಳ್ಳಿ									


ಜಿಲ್ಲೆ:	ಮಂಡ್ಯ
ಕಾಮಗಾರಿ/ ಚಟುವಟಿಕೆಯ ಅಂದಾಜು ಮೊತ್ತ (ರೂಪಾಯಿಗಳಲ್ಲಿ)	4,98,568-00
ಕಾಮಗಾರಿ/ ಚಟುವಟಿಕೆಯ ಕುರಿತು ಸಂಕ್ಷಿಪ್ತ ವಿವರ (ಸಮುದಾಯ ಕಾಮಗಾರಿಯಾಗಿದ್ದರೆ ಅಂದಾಜು ನೀರು ಸಂಗ್ರಹಣೆ (Cubic Meter), ರಕ್ಷಣಾತ್ಮಕ ನೀರಾವರಿ ಪ್ರದೇಶ, ಫಲಾನುಭವಿಗಳ ಸಂಖ್ಯೆ ವೈಯಕ್ತಿಕ ಕಾಮಗಾರಿಯಾಗಿದ್ದರೆ, ಫಲಾನುಭವಿ ಹೆಸರು, ಚಟುವಟಿಕೆಯಿಂದ ಪಡೆಯುತ್ತಿರುವ ಲಾಭ)	ಸಮುದಾಯ ಕಾಮಗಾರಿ ಅಂದಾಜು ನೀರು ಸಂಗ್ರಹಣೆ 800 Cubic Meter ರಕ್ಷಣಾತ್ಮಕ ನೀರಾವರಿ ಪ್ರದೇಶ, 1.2 ಫಲಾನುಭವಿಗಳ ಸಂಖ್ಯೆ 4

ಜಲಾನಯನ ಯೋಜನೆಗಳ ಚಟುವಟಿಕೆ/ಕಾಮಗಾರಿಗಳನ್ನು ಅಂತರ್ಜಾಲದಲ್ಲಿ ಅಳವಡಿಸಲು ಸಂಕ್ಷಿಪ್ತ ಮಾಹಿತಿ

ಯೋಜನೆಯ ಹೆಸರು:	PMKSY-OI ((K.R.Pete)
ವರ್ಷ:	2021-22
ಕಾಮಗಾರಿಯ / ಚಟುವಟಿಕೆಯ ಹೆಸರು:	ತಡೆ-ಅಣೆ-I
ಕಾಮಗಾರಿ / ಚಟುವಟಿಕೆಯ ಛಾಯಚಿತ್ರ (Photo with Lat & Long)	 <p>Latitude: 12.702294 Longitude: 76.534914 Accuracy: 1700.0 m GPSTime: 11-03-2022 15:03:30</p> <p>Powered by NoteCam</p>
ಸರ್ವೆ ನಂಬರ್:	90/1,90/2,14/1, 14/2
ಅಕ್ಷಾಂಶ ಮತ್ತು ರೇಖಾಂಶ:	N 12696751 E76 539678
ಗ್ರಾಮ:	ಸಿಂಧಫಟ್ಟ

ತಾಲ್ಲೂಕು:	ಕೆ.ಆರ್.ಪೇಟೆ
ಜಿಲ್ಲೆ:	ಮಂಡ್ಯ
ಕಾಮಗಾರಿ/ಚಟುವಟಿಕೆಯ ಅಂದಾಜು ಮೊತ್ತ (ರೂಪಾಯಿಗಳಲ್ಲಿ)	4,99,693-00
ಕಾಮಗಾರಿ/ಚಟುವಟಿಕೆಯ ಕುರಿತು ಸಂಕ್ಷಿಪ್ತ ವಿವರ (ಸಮುದಾಯ ಕಾಮಗಾರಿಯಾಗಿದ್ದರೆ ಅಂದಾಜು ನೀರು ಸಂಗ್ರಹಣೆ (Cubic Meter) ರಕ್ಷಣಾತ್ಮಕ ನೀರಾವರಿ ಪ್ರದೇಶ, ಫಲಾನುಭವಿಗಳ ಸಂಖ್ಯೆ, ವೈಯಕ್ತಿಕ ಕಾಮಗಾರಿಯಾಗಿದ್ದರೆ, ಫಲಾನುಭವಿ ಹೆಸರು, ಚಟುವಟಿಕೆಯಿಂದ ಪಡೆಯುತ್ತಿರುವ ಲಾಭ	ಸಮುದಾಯ ಕಾಮಗಾರಿ ಅಂದಾಜು ನೀರು ಸಂಗ್ರಹಣೆ 2451 Cubic Meter ರಕ್ಷಣಾತ್ಮಕ ನೀರಾವರಿ ಪ್ರದೇಶ, 4.00 ಫಲಾನುಭವಿಗಳ ಸಂಖ್ಯೆ 4

ಜಲಾನಯನ ಯೋಜನೆಗಳ ಚಟುವಟಿಕೆ/ಕಾಮಗಾರಿಗಳನ್ನು ಅಂತರ್ಜಾಲದಲ್ಲಿ ಅಳವಡಿಸಲು ಸಂಕ್ಷಿಪ್ತ ಮಾಹಿತಿ

ಯೋಜನೆಯ ಹೆಸರು:	PMKSY-OI
ವರ್ಷ:	2021-22
ಕಾಮಗಾರಿಯು / ಚಟುವಟಿಕೆಯ ಹೆಸರು:	ತಡೆ-ಅಣೆ-I
ಕಾಮಗಾರಿ / ಚಟುವಟಿಕೆಯ ಛಾಯಚಿತ್ರ (Photo with Lat & Long)	
ಸರ್ವೆ ನಂಬರ್:	298/6
ಅಕ್ಷಾಂಶ ಮತ್ತು ರೇಖಾಂಶ:	N 12 695511 E 76 498796

ಗ್ರಾಮ:	ಅಗ್ರಹಾರಬಾಚಹಳ್ಳಿ
ತಾಲ್ಲೂಕು:	ಕೆ.ಆರ್.ಪೇಟೆ
ಜಿಲ್ಲೆ:	ಮಂಡ್ಯ
ಕಾಮಗಾರಿ/ಚಟುವಟಿಕೆಯ ಅಂದಾಜು ಮೊತ್ತ (ರೂಪಾಯಿಗಳಲ್ಲಿ)	4,99,775-00
ಕಾಮಗಾರಿ/ಚಟುವಟಿಕೆಯ ಕುರಿತು ಸಂಕ್ಷಿಪ್ತ ವಿವರ (ಸಮುದಾಯ ಕಾಮಗಾರಿಯಾಗಿದ್ದರೆ ಅಂದಾಜು ನೀರು ಸಂಗ್ರಹಣೆ (Cubic Meter) ರಕ್ಷಣಾತ್ಮಕ ನೀರಾವರಿ ಪ್ರದೇಶ, ಫಲಾನುಭವಿಗಳ ಸಂಖ್ಯೆ, ವೈಯಕ್ತಿಕ ಕಾಮಗಾರಿಯಾಗಿದ್ದರೆ, ಫಲಾನುಭವಿ ಹೆಸರು, ಚಟುವಟಿಕೆಯಿಂದ ಪಡೆಯುತ್ತಿರುವ ಲಾಭ	ಸಮುದಾಯ ಕಾಮಗಾರಿ ಅಂದಾಜು ನೀರು ಸಂಗ್ರಹಣೆ 2500 Cubic Meter ರಕ್ಷಣಾತ್ಮಕ ನೀರಾವರಿ ಪ್ರದೇಶ - 6 , ಫಲಾನುಭವಿಗಳ ಸಂಖ್ಯೆ -3

ಜಲಾನಯನ ಯೋಜನೆಗಳ ಚಟುವಟಿಕೆ/ಕಾಮಗಾರಿಗಳನ್ನು ಅಂತರ್ಜಾಲದಲ್ಲಿ ಅಳವಡಿಸಲು ಸಂಕ್ಷಿಪ್ತ ಮಾಹಿತಿ

ಯೋಜನೆಯ ಹೆಸರು:	PMKSY-OI
ವರ್ಷ:	2021-22
ಕಾಮಗಾರಿಯು / ಚಟುವಟಿಕೆಯ ಹೆಸರು:	ತಡೆ-ಅಣೆ-I
ಕಾಮಗಾರಿ / ಚಟುವಟಿಕೆಯ ಛಾಯಚಿತ್ರ (Photo with Lat & Long)	
ಸರ್ವೆ ನಂಬರ್:	291/*
ಅಕ್ಷಾಂಶ ಮತ್ತು ರೇಖಾಂಶ:	N 12 648 429 E 76 435 213


ಗ್ರಾಮ:	ಬೆಳ್ಳಿಬೆಟ್ಟದಕಾವಲು
ತಾಲ್ಲೂಕು:	ಕೆ.ಆರ್.ಪೇಟೆ
ಜಿಲ್ಲೆ:	ಮಂಡ್ಯ
ಕಾಮಗಾರಿ/ಚಟುವಟಿಕೆಯ ಅಂದಾಜು ಮೊತ್ತ (ರೂಪಾಯಿಗಳಲ್ಲಿ)	4,99,194-00
ಕಾಮಗಾರಿ/ಚಟುವಟಿಕೆಯ ಕುರಿತು ಸಂಕ್ಷಿಪ್ತ ವಿವರ (ಸಮುದಾಯ ಕಾಮಗಾರಿಯಾಗಿದ್ದರೆ ಅಂದಾಜು ನೀರು ಸಂಗ್ರಹಣೆ (Cubic Meter) ರಕ್ಷಣಾತ್ಮಕ ನೀರಾವರಿ ಪ್ರದೇಶ, ಫಲಾನುಭವಿಗಳ ಸಂಖ್ಯೆ, ವೈಯಕ್ತಿಕ ಕಾಮಗಾರಿಯಾಗಿದ್ದರೆ, ಫಲಾನುಭವಿ ಹೆಸರು, ಚಟುವಟಿಕೆಯಿಂದ ಪಡೆಯುತ್ತಿರುವ ಲಾಭ	ಸಮುದಾಯ ಕಾಮಗಾರಿ ಅಂದಾಜು ನೀರು ಸಂಗ್ರಹಣೆ 2500 Cubic Meter ರಕ್ಷಣಾತ್ಮಕ ನೀರಾವರಿ ಪ್ರದೇಶ-6, ಫಲಾನುಭವಿಗಳ ಸಂಖ್ಯೆ 2

**ಜಲಾನಯ ಯೋಜನೆಗಳ ಚಟುವಟಿಕೆ/ಕಾಮಗಾರಿಗಳನ್ನು ಅಂತರ್ಜಾಲದಲ್ಲಿ ಅಳವಡಿಸಲು ಸಂಕ್ಷಿಪ್ತ ಮಾಹಿತಿ**

ಯೋಜನೆಯ ಹೆಸರು	ಪ್ರಧಾನ ಮಂತ್ರಿ ಕೃಷಿ ಸಿಂಚಾಯಿ ಯೋಜನೆ-ಇತರೆ ಉಪಚಾರಗಳು (Pandavapura)						
ವರ್ಷ	2021-22						
ಕಾಮಗಾರಿಯ/ಚಟುವಟಿಕೆಯ ಹೆಸರು	ತಡೆಅಣೆ-1						
ಕಾಮಗಾರಿ /ಚಟುವಟಿಕೆಯ ಛಾಯಚಿತ್ರ (Photo with Lat & Long)	 <table border="1" data-bbox="597 1753 1469 1900"> <tr> <td>Latitude</td> <td>12.594260</td> <td>12°59'0" N</td> </tr> <tr> <td>Longitude</td> <td>76.545901</td> <td>76°32'48" E</td> </tr> </table>	Latitude	12.594260	12°59'0" N	Longitude	76.545901	76°32'48" E
Latitude	12.594260	12°59'0" N					
Longitude	76.545901	76°32'48" E					
ಸರ್ವೆ ನಂ	115, 116, 121/3 ,120/1 115						

ಅಕ್ಷಾಂಶ ಮತ್ತು ರೇಖಾಂಶ	N=12.32.8 E=76.32.50
ಗ್ರಾಮ	ವಳಲೇಕಟ್ಟೆಕೊಪ್ಪಲು
ತಾಲ್ಲೂಕು	ಪಾಂಡವಪುರ
ಜಿಲ್ಲೆ	ಮಂಡ್ಯ
ಕಾಮಗಾರಿ/ಚಟುವಟಿಕೆಯ ಅಂದಾಜು ಮೊತ್ತ (ರೂಪಾಯಿಗಳಲ್ಲಿ)	4,99,724-00
ಕಾಮಗಾರಿ/ಚಟುವಟಿಕೆಯ ಕುರಿತು ಸಂಕ್ಷಿಪ್ತ ವಿವರ (ಸಮುದಾಯ ಕಾಮಗಾರಿಯಾಗಿದ್ದರೆ ಅಂದಾಜು ನೀರು ಸಂಗ್ರಹಣೆ (cubic Meter) ರಕ್ಷಣಾತ್ಮಕ ನೀರಾವರಿ ಪ್ರದೇಶ ಫಲಾನುಭವಿಗಳ ಸಂಖ್ಯೆ ವೈಯುಕ್ತಿಕ ಕಾಮಗಾರಿಯಾಗಿದ್ದರೆ ಫಲಾನುಭವಿ ಹೆಸರು ಚಟುವಟಿಕೆಯಿಂದ ಪಡೆಯುತ್ತಿರುವ ಲಾಭ)	ಈ ಕಾಮಗಾರಿಯು ಸಮುದಾಯ ಕಾಮಗಾರಿಯಾಗಿದ್ದು ಸುಮಾರು 100 (cubic Meter) ಅಂದಾಜು ನೀರು ಸಂಗ್ರಹಣಾ ಸಾಮಾನ್ಯವನ್ನು ಹೊಂದಿದ್ದು 50 ಹೆಕ್ಟರ್ ಪ್ರದೇಶಗಳಿಗೆ ನೀರಾವರಿಗೆ ಅನುಕೂಲವಾಗಲಿದ್ದು, ಸುಮಾರು 70 ಜನ ರೈತರ ಜಮೀನುಗಳ ಬೆಳೆಗಳಿಗೆ ಅನುಕೂಲವಾಗಲಿದೆ. ಹಾಗೂ ಜಾನುವಾರುಗಳಿಗೆ ಕುಡಿಯಲು ಅನುಕೂಲವಾಗಲಿದ್ದು, ಅಂತರ್ ಜಲ ಮಟ್ಟ ಹೆಚ್ಚಿಸಲು ಸಹಕಾರಿಯಾಗಿದೆ.


ಜಲಾನಯ ಯೋಜನೆಗಳ ಚಟುವಟಿಕೆ/ಕಾಮಗಾರಿಗಳನ್ನು ಅಂತರ್ಜಾಲದಲ್ಲಿ ಅಳವಡಿಸಲು ಸಂಕ್ಷಿಪ್ತ ಮಾಹಿತಿ

ಯೋಜನೆಯ ಹೆಸರು	ಪ್ರಧಾನ ಮಂತ್ರಿ ಕೃಷಿ ಸಿಂಚಾಯಿ ಯೋಜನೆ-ಇತರೆ ಉಪಚಾರಗಳು									
ವರ್ಷ	2021-22									
ಕಾಮಗಾರಿಯ/ಚಟುವಟಿಕೆಯ ಹೆಸರು	ತಡೆಅಣೆ-2									
ಕಾಮಗಾರಿ /ಚಟುವಟಿಕೆಯ ಛಾಯಚಿತ್ರ (Photo with Lat & Long)	 <p>Ummamer Road, Valalekatte Koppal, Karnataka 571612, India</p> <table border="1"> <thead> <tr> <th></th> <th>Decimal</th> <th>DMS</th> </tr> </thead> <tbody> <tr> <td>Latitude</td> <td>12.538481</td> <td>12°32'18" N</td> </tr> <tr> <td>Longitude</td> <td>76.547436</td> <td>76°32'50" E</td> </tr> </tbody> </table>		Decimal	DMS	Latitude	12.538481	12°32'18" N	Longitude	76.547436	76°32'50" E
	Decimal	DMS								
Latitude	12.538481	12°32'18" N								
Longitude	76.547436	76°32'50" E								

ಸರ್ವೆ ನಂ	106, 107/5, 106
ಅಕ್ಷಾಂಶ ಮತ್ತು ರೇಖಾಂಶ	N=12.32.2 E=76.32.48
ಗ್ರಾಮ	ಡಿಂಕಾ
ತಾಲ್ಲೂಕು	ಪಾಂಡವಪುರ
ಜಿಲ್ಲೆ	ಮಂಡ್ಯ
ಕಾಮಗಾರಿ/ಚಟುವಟಿಕೆಯ ಅಂದಾಜು ಮೊತ್ತ (ರೂಪಾಯಿಗಳಲ್ಲಿ )	4,99,868-00
ಕಾಮಗಾರಿ/ಚಟುವಟಿಕೆಯ ಕುರಿತು ಸಂಕ್ಷಿಪ್ತ ವಿವರ (ಸಮುದಾಯ ಕಾಮಗಾರಿಯಾಗಿದ್ದರೆ ಅಂದಾಜು ನೀರು ಸಂಗ್ರಹಣೆ (cubic Meter) ರಕ್ಷಣಾತ್ಮಕ ನೀರಾವರಿ ಪ್ರದೇಶ ಫಲಾನುಭವಿಗಳ ಸಂಖ್ಯೆ ವೈಯುಕ್ತಿಕ ಕಾಮಗಾರಿಯಾಗಿದ್ದರೆ ಫಲಾನುಭವಿ ಹೆಸರು ಚಟುವಟಿಕೆಯಿಂದ ಪಡೆಯುತ್ತಿರುವ ಲಾಭ)	ಈ ಕಾಮಗಾರಿಯು ಸಮುದಾಯ ಕಾಮಗಾರಿಯಾಗಿದ್ದು ಸುಮಾರು 100 (cubic Meter) ಅಂದಾಜು ನೀರು ಸಂಗ್ರಹಣಾ ಸಾಮಾನ್ಯವನ್ನು ಹೊಂದಿದ್ದು 50 ಹೆಕ್ಟರ್ ಪ್ರದೇಶಗಳಿಗೆ ನೀರಾವರಿಗೆ ಅನುಕೂಲವಾಗಲಿದ್ದು, ಸುಮಾರು 50 ರಿಂದ 60 ಜನ ರೈತರ ಜಮೀನುಗಳ ಬೆಳೆಗಳಿಗೆ ಅನುಕೂಲವಾಗಲಿದೆ. ಹಾಗೂ ಜಾನುವಾರುಗಳಿಗೆ ಕುಡಿಯಲು ಅನುಕೂಲವಾಗಲಿದ್ದು, ಅಂತರ್ ಜಲ ಮಟ್ಟ ಹೆಚ್ಚಿಸಲು ಸಹಕಾರಿಯಾಗಿದೆ.

ಜಲಾನಯ ಯೋಜನೆಗಳ ಚಟುವಟಿಕೆ/ಕಾಮಗಾರಿಗಳನ್ನು ಅಂತರ್ಜಾಲದಲ್ಲಿ ಅಳವಡಿಸಲು ಸಂಕ್ಷಿಪ್ತ ಮಾಹಿತಿ


ಯೋಜನೆಯ ಹೆಸರು	ಪ್ರಧಾನ ಮಂತ್ರಿ ಕೃಷಿ ಸಿಂಚಾಯಿ ಯೋಜನೆ-ಇತರೆ ಉಪಚಾರಗಳು
ವರ್ಷ	2021-22
ಕಾಮಗಾರಿಯ/ಚಟುವಟಿಕೆಯ ಹೆಸರು	ತಡೆಅಣೆ-3

<p>ಕಾಮಗಾರಿ /ಚಟುವಟಿಕೆಯ ಛಾಯಚಿತ್ರ (Photo with Lat &amp; Long)</p>	
<p>ಸರ್ವೆ ನಂ</p>	<p>106, 107/5, 106</p>
<p>ಅಕ್ಷಾಂಶ ಮತ್ತು ರೇಖಾಂಶ</p>	<p>N=12.32.2 E=76.32.48</p>
<p>ಗ್ರಾಮ</p>	<p>ಹೊನಗಾನಹಳ್ಳಿ</p>
<p>ತಾಲ್ಲೂಕು</p>	<p>ಪಾಂಡವಪುರ</p>
<p>ಜಿಲ್ಲೆ</p>	<p>ಮಂಡ್ಯ</p>
<p>ಕಾಮಗಾರಿ/ಚಟುವಟಿಕೆಯ ಅಂದಾಜು ಮೊತ್ತ (ರೂಪಾಯಿಗಳಲ್ಲಿ )</p>	<p>4,99,868-00</p>
<p>ಕಾಮಗಾರಿ/ಚಟುವಟಿಕೆಯ ಕುರಿತು ಸಂಕ್ಷಿಪ್ತ ವಿವರ (ಸಮುದಾಯ ಕಾಮಗಾರಿಯಾಗಿದ್ದರೆ ಅಂದಾಜು ನೀರು ಸಂಗ್ರಹಣೆ (cubic Meter) ರಕ್ಷಣಾತ್ಮಕ ನೀರಾವರಿ ಪ್ರದೇಶ ಫಲಾನುಭವಿಗಳ ಸಂಖ್ಯೆ ವೈಯಕ್ತಿಕ ಕಾಮಗಾರಿಯಾಗಿದ್ದರೆ ಫಲಾನುಭವಿ ಹೆಸರು ಚಟುವಟಿಕೆಯಿಂದ ಪಡೆಯುತ್ತಿರುವ ಲಾಭ)</p>	<p>ಈ ಕಾಮಗಾರಿಯು ಸಮುದಾಯ ಕಾಮಗಾರಿಯಾಗಿದ್ದು ಸುಮಾರು 100 (cubic Meter) ಅಂದಾಜು ನೀರು ಸಂಗ್ರಹಣಾ ಸಾಮಾನ್ಯವನ್ನು ಹೊಂದಿದ್ದು 50 ಹೆಕ್ಟರ್ ಪ್ರದೇಶಗಳಿಗೆ ನೀರಾವರಿಗೆ ಅನುಕೂಲವಾಗಲಿದ್ದು, ಸುಮಾರು 50 ರಿಂದ 60 ಜನ ರೈತರ ಜಮೀನುಗಳ ಬೆಳೆಗಳಿಗೆ ಅನುಕೂಲವಾಗಲಿದೆ. ಹಾಗೂ ಜಾನುವಾರುಗಳಿಗೆ ಕುಡಿಯಲು ಅನುಕೂಲವಾಗಲಿದ್ದು, ಅಂತರ್ ಜಲ ಮಟ್ಟ ಹೆಚ್ಚಿಸಲು ಸಹಕಾರಿಯಾಗಿದೆ.</p>

ಜಲಾನಯನ ಯೋಜನೆಗಳ ಚಟುವಟಿಕೆ/ಕಾಮಗಾರಿಗಳನ್ನು ಅಂತರ್ಜಾಲದಲ್ಲಿ ಅಳವಡಿಸಲು ಸಂಕ್ಷಿಪ್ತ ಮಾಹಿತಿ

<p>ಯೋಜನೆಯ ಹೆಸರು:</p>	<p>ಪ್ರಧಾನ ಮಂತ್ರಿ ಕೃಷಿ ಸಿಂಚಾಯಿ ಯೋಜನೆ-ಜಲಾನಯನ ಇತರೆ ಚಟುವಟಿಕೆಗಳು (Nagamangala)</p>
----------------------	---




ವರ್ಷ:	2021-22
ಕಾಮಗಾರಿಯ/ ಚಟುವಟಿಕೆಯ ಹೆಸರು:	ತಡೆಅಣೆ-1
ಕಾಮಗಾರಿ/ಚಟುವಟಿಕೆಯ ಛಾಯಚಿತ್ರ (photo with Lat & Long)	
ಸರ್ವೆ ನಂಬರ್:	126/*
ಅಕ್ಷಾಂಶ ಮತ್ತು ರೇಖಾಂಶ:	12.78753 76.831505
ಗ್ರಾಮ:	ಹೆಚ್ ಎನ್ ಕಾವಲ್
ತಾಲ್ಲೂಕು:	ನಾಗಮಂಗಲ
ಜಿಲ್ಲೆ:	ಮಂಡ್ಯ
ಕಾಮಗಾರಿ/ ಚಟುವಟಿಕೆಯ ಅಂದಾಜು ಮೊತ್ತ (ರೂಪಾಯಿಗಳಲ್ಲಿ)	4,97,214-00
ಕಾಮಗಾರಿ/ ಚಟುವಟಿಕೆಯ ಕುರಿತು ಸಂಕ್ಷಿಪ್ತ ವಿವರ (ಸಮುದಾಯ ಕಾಮಗಾರಿಯಾಗಿದ್ದರೆ ಅಂದಾಜು ನೀರು ಸಂಗ್ರಹಣೆ (Cubic Meter), ರಕ್ಷಣಾತ್ಮಕ ನೀರಾವರಿ ಪ್ರದೇಶ, ಫಲಾನುಭವಿಗಳ ಸಂಖ್ಯೆ, ವೈಯಕ್ತಿಕ ಕಾಮಗಾರಿಯಾಗಿದ್ದರೆ, ಫಲಾನುಭವಿ ಹೆಸರು, ಚಟುವಟಿಕೆಯಿಂದ ಪಡೆಯುತ್ತಿರುವ ಲಾಭ)	<p>ಸಮುದಾಯ ಕಾಮಗಾರಿಯು</p> <ol style="list-style-type: none"> <li>1. ಅಂದಾಜು ನೀರು ಸಂಗ್ರಹಣೆ (Cubic Meter):-2500</li> <li>2. ರಕ್ಷಣಾತ್ಮಕ ನೀರಾವರಿ ಪ್ರದೇಶ:-0.80</li> <li>3. ಫಲಾನುಭವಿಗಳ ಸಂಖ್ಯೆ:-12</li> </ol>

ಜಲಾನಯನ ಯೋಜನೆಗಳ ಚಟುವಟಿಕೆ/ಕಾಮಗಾರಿಗಳನ್ನು ಅಂತರ್ಜಾಲದಲ್ಲಿ ಅಳವಡಿಸಲು ಸಂಕ್ಷಿಪ್ತ ಮಾಹಿತಿ


ಯೋಜನೆಯ ಹೆಸರು:	ಪ್ರಧಾನ ಮಂತ್ರಿ ಕೃಷಿ ಸಿಂಚಾಯಿ ಯೋಜನೆ-ಇತರ ಉಪಚರಗಳು (PMKSY-OI)
---------------	---

ವರ್ಷ:	2021-22
ಕಾಮಗಾರಿಯ/ ಚಟುವಟಿಕೆಯ ಹೆಸರು:	ನಾಲಾಬದು-1
ಕಾಮಗಾರಿ/ಚಟುವಟಿಕೆಯ ಛಾಯಚಿತ್ರ (photo with Lat &Long)	
ಸರ್ವೆ ನಂಬರ್:	181
ಅಕ್ಷಾಂಶ ಮತ್ತು ರೇಖಾಂಶ:	N:12 33 21 E:76 46 54
ಗ್ರಾಮ:	ಹುಲಿಕೆರೆ
ತಾಲ್ಲೂಕು:	ಮಂಡ್ಯ
ಜಿಲ್ಲೆ:	ಮಂಡ್ಯ
ಕಾಮಗಾರಿ/ ಚಟುವಟಿಕೆಯ ಅಂದಾಜು ಮೊತ್ತ (ರೂಪಾಯಿಗಳಲ್ಲಿ)	5,00,000/-
ಕಾಮಗಾರಿ/ ಚಟುವಟಿಕೆಯ ಕುರಿತು ಸಂಕ್ಷಿಪ್ತ ವಿವರ (ಸಮುದಾಯ ಕಾಮಗಾರಿಯಾಗಿದ್ದರೆ ಅಂದಾಜು ನೀರು ಸಂಗ್ರಹಣೆ (Cubic Meter), ರಕ್ಷಣಾತ್ಮಕ ನೀರಾವರಿ ಪ್ರದೇಶ, ಫಲಾನುಭವಿಗಳ ಸಂಖ್ಯೆ ವೈಯಕ್ತಿಕ ಕಾಮಗಾರಿಯಾಗಿದ್ದರೆ, ಫಲಾನುಭವಿ ಹೆಸರು, ಚಟುವಟಿಕೆಯಿಂದ ಪಡೆಯುತ್ತಿರುವ ಲಾಭ)	<p>ಸಮುದಾಯ ಕಾಮಗಾರಿಯು</p> <ol style="list-style-type: none"> <li>4. ಅಂದಾಜು ನೀರು ಸಂಗ್ರಹಣೆ (Cubic Meter):-1900</li> <li>5. ರಕ್ಷಣಾತ್ಮಕ ನೀರಾವರಿ ಪ್ರದೇಶ:-0.80</li> <li>6. ಫಲಾನುಭವಿಗಳ ಸಂಖ್ಯೆ:-12</li> </ol>


ಜಲಾನಯನ ಯೋಜನೆಗಳ ಚಟುವಟಿಕೆ/ಕಾಮಗಾರಿಗಳನ್ನು ಅಂತರ್ಜಾಲದಲ್ಲಿ ಅಳವಡಿಸಲು ಸಂಕ್ಷಿಪ್ತ ಮಾಹಿತಿ

ಯೋಜನೆಯ ಹೆಸರು:	ಪ್ರಧಾನ ಮಂತ್ರಿ ಕೃಷಿ ಸಿಂಚಾಯಿ ಯೋಜನೆ-ಇತರ ಉಪಚರಗಳು (PMKSY-OI)
ವರ್ಷ:	2021-22
ಕಾಮಗಾರಿಯ/ ಚಟುವಟಿಕೆಯ ಹೆಸರು:	ನಾಲಾಬದು-1
ಕಾಮಗಾರಿ/ಚಟುವಟಿಕೆಯ ಛಾಯಚಿತ್ರ (photo with Lat &Long)	
ಸರ್ವೆ ನಂಬರ್:	208
ಅಕ್ಷಾಂಶ ಮತ್ತು ರೇಖಾಂಶ:	N:12 35 52 E:76 46 31
ಗ್ರಾಮ:	ಬೇವುಕಲ್ಲು
ತಾಲ್ಲೂಕು:	ಮಂಡ್ಯ
ಜಿಲ್ಲೆ:	ಮಂಡ್ಯ
ಕಾಮಗಾರಿ/ ಚಟುವಟಿಕೆಯ ಅಂದಾಜು ಮೊತ್ತ (ರೂಪಾಯಿಗಳಲ್ಲಿ)	5,00,000/-
ಕಾಮಗಾರಿ/ ಚಟುವಟಿಕೆಯ ಕುರಿತು ಸಂಕ್ಷಿಪ್ತ ವಿವರ (ಸಮುದಾಯ ಕಾಮಗಾರಿಯಾಗಿದ್ದರೆ ಅಂದಾಜು ನೀರು ಸಂಗ್ರಹಣೆ (Cubic Meter), ರಕ್ಷಣಾತ್ಮಕ ನೀರಾವರಿ ಪ್ರದೇಶ, ಫಲಾನುಭವಿಗಳ ಸಂಖ್ಯೆ ವೈಯಕ್ತಿಕ ಕಾಮಗಾರಿಯಾಗಿದ್ದರೆ, ಫಲಾನುಭವಿ ಹೆಸರು, ಚಟುವಟಿಕೆಯಿಂದ ಪಡೆಯುತ್ತಿರುವ ಲಾಭ)	<p style="text-align: center;"><b>ಸಮುದಾಯ ಕಾಮಗಾರಿಯು</b></p> <ol style="list-style-type: none"> <li>7. ಅಂದಾಜು ನೀರು ಸಂಗ್ರಹಣೆ (Cubic Meter):-2100</li> <li>8. ರಕ್ಷಣಾತ್ಮಕ ನೀರಾವರಿ ಪ್ರದೇಶ:-1.20</li> <li>9. ಫಲಾನುಭವಿಗಳ ಸಂಖ್ಯೆ:-14</li> </ol>

ಜಲಾನಯನ ಯೋಜನೆಗಳ ಚಟುವಟಿಕೆ/ಕಾಮಗಾರಿಗಳನ್ನು ಅಂತರ್ಜಾಲದಲ್ಲಿ ಅಳವಡಿಸಲು ಸಂಕ್ಷಿಪ್ತ ಮಾಹಿತಿ

ಯೋಜನೆಯ ಹೆಸರು:	ಪ್ರಧಾನ ಮಂತ್ರಿ ಕೃಷಿ ಸಿಂಚಾಯಿ ಯೋಜನೆ-ಇತರ ಉಪಚರಗಳು (PMKSY-OI)
ವರ್ಷ:	2021-22
ಕಾಮಗಾರಿಯ/ ಚಟುವಟಿಕೆಯ ಹೆಸರು:	ನಾಲಾಬದು-11
ಕಾಮಗಾರಿ/ಚಟುವಟಿಕೆಯ ಛಾಯಚಿತ್ರ (photo with Lat &Long)	
ಸರ್ವೆ ನಂಬರ್:	369/ಒ10
ಅಕ್ಷಾಂಶ ಮತ್ತು ರೇಖಾಂಶ:	N:12 34 46 E:76 46 26
ಗ್ರಾಮ:	ಪುಲಿಕೆರೆ
ತಾಲ್ಲೂಕು:	ಮಂಡ್ಯ
ಜಿಲ್ಲೆ:	ಮಂಡ್ಯ
ಕಾಮಗಾರಿ/ ಚಟುವಟಿಕೆಯ ಅಂದಾಜು ಮೊತ್ತ (ರೂಪಾಯಿಗಳಲ್ಲಿ)	5,00,000/-
ಕಾಮಗಾರಿ/ ಚಟುವಟಿಕೆಯ ಕುರಿತು ಸಂಕ್ಷಿಪ್ತ ವಿವರ (ಸಮುದಾಯ ಕಾಮಗಾರಿಯಾಗಿದ್ದರೆ ಅಂದಾಜು ನೀರು ಸಂಗ್ರಹಣೆ (Cubic Meter), ರಕ್ಷಣಾತ್ಮಕ ನೀರಾವರಿ ಪ್ರದೇಶ, ಫಲಾನುಭವಿಗಳ ಸಂಖ್ಯೆ ವೈಯಕ್ತಿಕ ಕಾಮಗಾರಿಯಾಗಿದ್ದರೆ, ಫಲಾನುಭವಿ ಹೆಸರು, ಚಟುವಟಿಕೆಯಿಂದ ಪಡೆಯುತ್ತಿರುವ ಲಾಭ)	<p>ಸಮುದಾಯ ಕಾಮಗಾರಿಯು</p> <ol style="list-style-type: none"> <li>10. ಅಂದಾಜು ನೀರು ಸಂಗ್ರಹಣೆ (Cubic Meter):-1800</li> <li>11. ರಕ್ಷಣಾತ್ಮಕ ನೀರಾವರಿ ಪ್ರದೇಶ:-0.90</li> <li>12. ಫಲಾನುಭವಿಗಳ ಸಂಖ್ಯೆ:-13</li> </ol>

ಜಲಾನಯನ ಯೋಜನೆಗಳ ಚಟುವಟಿಕೆ/ಕಾಮಗಾರಿಗಳನ್ನು ಅಂತರ್ಜಾಲದಲ್ಲಿ ಅಳವಡಿಸಲು ಸಂಕ್ಷಿಪ್ತ ಮಾಹಿತಿ


ಯೋಜನೆಯ ಹೆಸರು:	ಪ್ರಧಾನ ಮಂತ್ರಿ ಕೃಷಿ ಸಿಂಚಾಯಿ ಯೋಜನೆ-ಇತರ ಉಪಚರಗಳು (PMKSY-OI)									
ವರ್ಷ:	2021-22									
ಕಾಮಗಾರಿಯ/ ಚಟುವಟಿಕೆಯ ಹೆಸರು:	ನಾಲಾಬದು-1									
ಕಾಮಗಾರಿ/ಚಟುವಟಿಕೆಯ ಛಾಯಚಿತ್ರ (photo with Lat &Long)	 <table border="1" data-bbox="609 703 1453 861"> <thead> <tr> <th></th> <th>Decimal</th> <th>DMS</th> </tr> </thead> <tbody> <tr> <td>Latitude</td> <td>12.646704</td> <td>12°38' 48" N</td> </tr> <tr> <td>Longitude</td> <td>76.743508</td> <td>76°44' 36" E</td> </tr> </tbody> </table> <p>JPWV+PGC, Javanahalli, Karnataka 571431, India Javanahalli Karnataka India 2022-06-28(Tue) 08:35(AM)</p>		Decimal	DMS	Latitude	12.646704	12°38' 48" N	Longitude	76.743508	76°44' 36" E
	Decimal	DMS								
Latitude	12.646704	12°38' 48" N								
Longitude	76.743508	76°44' 36" E								
ಸರ್ವೆ ನಂಬರ್:	96									
ಅಕ್ಷಾಂಶ ಮತ್ತು ರೇಖಾಂಶ:	N:12 38 49 E:76 44 37									
ಗ್ರಾಮ:	ಜವನಹಳ್ಳಿ									
ತಾಲ್ಲೂಕು:	ಮಂಡ್ಯ									
ಜಿಲ್ಲೆ:	ಮಂಡ್ಯ									
ಕಾಮಗಾರಿ/ ಚಟುವಟಿಕೆಯ ಅಂದಾಜು ಮೊತ್ತ (ರೂಪಾಯಿಗಳಲ್ಲಿ)	5,00,000/-									
ಕಾಮಗಾರಿ/ ಚಟುವಟಿಕೆಯ ಕುರಿತು ಸಂಕ್ಷಿಪ್ತ ವಿವರ (ಸಮುದಾಯ ಕಾಮಗಾರಿಯಾಗಿದ್ದರೆ ಅಂದಾಜು ನೀರು ಸಂಗ್ರಹಣೆ (Cubic Meter), ರಕ್ಷಣಾತ್ಮಕ ನೀರಾವರಿ ಪ್ರದೇಶ, ಫಲಾನುಭವಿಗಳ ಸಂಖ್ಯೆ ವೈಯಕ್ತಿಕ ಕಾಮಗಾರಿಯಾಗಿದ್ದರೆ, ಫಲಾನುಭವಿ ಹೆಸರು, ಚಟುವಟಿಕೆಯಿಂದ ಪಡೆಯುತ್ತಿರುವ ಲಾಭ)	<p>ಸಮುದಾಯ ಕಾಮಗಾರಿಯ</p> <p>13. ಅಂದಾಜು ನೀರು ಸಂಗ್ರಹಣೆ (Cubic Meter):-1350 14. ರಕ್ಷಣಾತ್ಮಕ ನೀರಾವರಿ ಪ್ರದೇಶ:-1.00 15. ಫಲಾನುಭವಿಗಳ ಸಂಖ್ಯೆ:-13</p>									

ಜಲಾನಯನ ಯೋಜನೆಗಳ ಚಟುವಟಿಕೆ/ಕಾಮಗಾರಿಗಳನ್ನು ಅಂತರ್ಜಾಲದಲ್ಲಿ ಅಳವಡಿಸಲು ಸಂಕ್ಷಿಪ್ತ ಮಾಹಿತಿ

ಯೋಜನೆಯ ಹೆಸರು:	ಪ್ರಧಾನ ಮಂತ್ರಿ ಕೃಷಿ ಸಿಂಚಾಯಿ ಯೋಜನೆ-ಇತರ ಉಪಚರಗಳು (PMKSY-OI)
ವರ್ಷ:	2021-22
ಕಾಮಗಾರಿಯ/ ಚಟುವಟಿಕೆಯ ಹೆಸರು:	ತಡೆಅಣೆ
ಕಾಮಗಾರಿ/ಚಟುವಟಿಕೆಯ ಛಾಯಚಿತ್ರ (photo with Lat &Long)	 <div data-bbox="673 819 1388 987"> <p>Decimal DMS  Latitude 12.553813 12°33' 13" N  Longitude 76.784508 76°47' 4" E 23°C  2023-07-16(Sun) 09:27 73°F</p> </div>
ಸರ್ವೆ ನಂಬರ್:	187
ಅಕ್ಷಾಂಶ ಮತ್ತು ರೇಖಾಂಶ:	N:12 33 04 E:76 47 08
ಗ್ರಾಮ:	ಪುಟ್ಟಕೊಪ್ಪಲು
ತಾಲ್ಲೂಕು:	ಮಂಡ್ಯ
ಜಿಲ್ಲೆ:	ಮಂಡ್ಯ
ಕಾಮಗಾರಿ/ ಚಟುವಟಿಕೆಯ ಅಂದಾಜು ಮೊತ್ತ (ರೂಪಾಯಿಗಳಲ್ಲಿ)	5,00,000/-
ಕಾಮಗಾರಿ/ ಚಟುವಟಿಕೆಯ ಕುರಿತು ಸಂಕ್ಷಿಪ್ತ ವಿವರ (ಸಮುದಾಯ ಕಾಮಗಾರಿಯಾಗಿದ್ದರೆ ಅಂದಾಜು ನೀರು ಸಂಗ್ರಹಣೆ (Cubic Meter), ರಕ್ಷಣಾತ್ಮಕ ನೀರಾವರಿ ಪ್ರದೇಶ, ಫಲಾನುಭವಿಗಳ ಸಂಖ್ಯೆ ವೈಯಕ್ತಿಕ ಕಾಮಗಾರಿಯಾಗಿದ್ದರೆ, ಫಲಾನುಭವಿ ಹೆಸರು, ಚಟುವಟಿಕೆಯಿಂದ	<p>ಸಮುದಾಯ ಕಾಮಗಾರಿಯ</p> <ol style="list-style-type: none"> <li>16. ಅಂದಾಜು ನೀರು ಸಂಗ್ರಹಣೆ (Cubic Meter):-2000</li> <li>17. ರಕ್ಷಣಾತ್ಮಕ ನೀರಾವರಿ ಪ್ರದೇಶ:-1.00</li> <li>18. ಫಲಾನುಭವಿಗಳ ಸಂಖ್ಯೆ:-13</li> </ol>


ಪಡೆಯುತ್ತಿರುವ ಲಾಭ)	
-------------------	--

ಜಲಾನಯನ ಯೋಜನೆಗಳ ಚಟುವಟಿಕೆ/ಕಾಮಗಾರಿಗಳನ್ನು ಅಂತರ್ಜಾಲದಲ್ಲಿ ಅಳವಡಿಸಲು ಸಂಕ್ಷಿಪ್ತ ಮಾಹಿತಿ

ಯೋಜನೆಯ ಹೆಸರು:	ಪ್ರಧಾನ ಮಂತ್ರಿ ಕೃಷಿ ಸಿಂಚಾಯಿ ಯೋಜನೆ-ಇತರ ಉಪಚರಗಳು (PMKSY-OI)
ವರ್ಷ:	2021-22
ಕಾಮಗಾರಿಯ/ ಚಟುವಟಿಕೆಯ ಹೆಸರು:	ತಡೆಅಣೆ
ಕಾಮಗಾರಿ/ಚಟುವಟಿಕೆಯ ಛಾಯಚಿತ್ರ (photo with Lat &Long)	
ಸರ್ವೆ ನಂಬರ್:	145
ಅಕ್ಷಾಂಶ ಮತ್ತು ರೇಖಾಂಶ:	N:12 55 56 E:76 79 07
ಗ್ರಾಮ:	ಮೊಡಚಾಕನಹಳ್ಳಿ
ತಾಲ್ಲೂಕು:	ಮಂಡ್ಯ
ಜಿಲ್ಲೆ:	ಮಂಡ್ಯ
ಕಾಮಗಾರಿ/ ಚಟುವಟಿಕೆಯ ಅಂದಾಜು ಮೊತ್ತ (ರೂಪಾಯಿಗಳಲ್ಲಿ)	5,00,000/-
ಕಾಮಗಾರಿ/ ಚಟುವಟಿಕೆಯ ಕುರಿತು ಸಂಕ್ಷಿಪ್ತ ವಿವರ (ಸಮುದಾಯ ಕಾಮಗಾರಿಯಾಗಿದ್ದರೆ ಅಂದಾಜು ನೀರು ಸಂಗ್ರಹಣೆ (Cubic Meter), ರಕ್ಷಣಾತ್ಮಕ ನೀರಾವರಿ ಪ್ರದೇಶ, ಫಲಾನುಭವಿಗಳ ಸಂಖ್ಯೆ ವೈಯಕ್ತಿಕ ಕಾಮಗಾರಿಯಾಗಿದ್ದರೆ, ಫಲಾನುಭವಿ ಹೆಸರು, ಚಟುವಟಿಕೆಯಿಂದ	<p>ಸಮುದಾಯ ಕಾಮಗಾರಿಯು</p> <p>19. ಅಂದಾಜು ನೀರು ಸಂಗ್ರಹಣೆ (Cubic Meter):-1350 20. ರಕ್ಷಣಾತ್ಮಕ ನೀರಾವರಿ ಪ್ರದೇಶ:-1.00 21. ಫಲಾನುಭವಿಗಳ ಸಂಖ್ಯೆ:-11</p>

ಪಡೆಯುತ್ತಿರುವ ಲಾಭ)	
-------------------	--


ಜಲಾನಯನ ಯೋಜನೆಗಳ ಚಟುವಟಿಕೆ/ಕಾಮಗಾರಿಗಳನ್ನು ಅಂತರ್ಜಾಲದಲ್ಲಿ ಅಳವಡಿಸಲು ಸಂಕ್ಷಿಪ್ತ ಮಾಹಿತಿ

ಯೋಜನೆಯ ಹೆಸರು:	ಪ್ರಧಾನ ಮಂತ್ರಿ ಕೃಷಿ ಸಿಂಚಾಯಿ ಯೋಜನೆ-ಇತರ ಉಪಚರಗಳು (PMKSY-OI)															
ವರ್ಷ:	2021-22															
ಕಾಮಗಾರಿಯ/ ಚಟುವಟಿಕೆಯ ಹೆಸರು:	ತಡೆಅಣೆ															
ಕಾಮಗಾರಿ/ಚಟುವಟಿಕೆಯ ಛಾಯಚಿತ್ರ (photo with Lat & Long)	 <table border="1" data-bbox="620 961 1446 1140"> <tr> <td>Machagowdanahalli, Karnataka, India</td> <td>Decimal</td> <td>DMS</td> </tr> <tr> <td>Machagowdanahalli</td> <td>Latitude</td> <td>12.731093 12°43'51" N</td> </tr> <tr> <td>Karnataka</td> <td>Longitude</td> <td>76.862363 76°51'44" E</td> </tr> <tr> <td>India</td> <td></td> <td></td> </tr> <tr> <td colspan="3">2022-06-09(Thu) 11:24(AM)</td> </tr> </table>	Machagowdanahalli, Karnataka, India	Decimal	DMS	Machagowdanahalli	Latitude	12.731093 12°43'51" N	Karnataka	Longitude	76.862363 76°51'44" E	India			2022-06-09(Thu) 11:24(AM)		
Machagowdanahalli, Karnataka, India	Decimal	DMS														
Machagowdanahalli	Latitude	12.731093 12°43'51" N														
Karnataka	Longitude	76.862363 76°51'44" E														
India																
2022-06-09(Thu) 11:24(AM)																
ಸರ್ವೆ ನಂಬರ್:	83/ಒ															
ಅಕ್ಷಾಂಶ ಮತ್ತು ರೇಖಾಂಶ:	N:12 43 50 E:76 51 39															
ಗ್ರಾಮ:	ಮಾಚಗೌಡನಹಳ್ಳಿ															
ತಾಲ್ಲೂಕು:	ಮಂಡ್ಯ															
ಜಿಲ್ಲೆ:	ಮಂಡ್ಯ															
ಕಾಮಗಾರಿ/ ಚಟುವಟಿಕೆಯ ಅಂದಾಜು ಮೊತ್ತ (ರೂಪಾಯಿಗಳಲ್ಲಿ)	5,00,000/-															
ಕಾಮಗಾರಿ/ ಚಟುವಟಿಕೆಯ ಕುರಿತು ಸಂಕ್ಷಿಪ್ತ ವಿವರ (ಸಮುದಾಯ ಕಾಮಗಾರಿಯಾಗಿದ್ದರೆ ಅಂದಾಜು ನೀರು ಸಂಗ್ರಹಣೆ (Cubic Meter), ರಕ್ಷಣಾತ್ಮಕ ನೀರಾವರಿ ಪ್ರದೇಶ,	<p>ಸಮುದಾಯ ಕಾಮಗಾರಿಯು</p> <p>22. ಅಂದಾಜು ನೀರು ಸಂಗ್ರಹಣೆ (Cubic Meter):-1850</p> <p>23. ರಕ್ಷಣಾತ್ಮಕ ನೀರಾವರಿ ಪ್ರದೇಶ:-1.00</p> <p>24. ಫಲಾನುಭವಿಗಳ ಸಂಖ್ಯೆ:-10</p>															




ಫಲಾನುಭವಿಗಳ ಸಂಖ್ಯೆ ವೈಯಕ್ತಿಕ ಕಾಮಗಾರಿಯಾಗಿದ್ದರೆ, ಫಲಾನುಭವಿ ಹೆಸರು, ಚಟುವಟಿಕೆಯಿಂದ ಪಡೆಯುತ್ತಿರುವ ಲಾಭ)	
--	--

ಜಲಾನಯನ ಯೋಜನೆಗಳ ಚಟುವಟಿಕೆ/ಕಾಮಗಾರಿಗಳನ್ನು ಅಂತರ್ಜಾಲದಲ್ಲಿ ಅಳವಡಿಸಲು ಸಂಕ್ಷಿಪ್ತ ಮಾಹಿತಿ

ಯೋಜನೆಯ ಹೆಸರು:	ಪ್ರಧಾನ ಮಂತ್ರಿ ಕೃಷಿ ಸಿಂಚಾಯಿ ಯೋಜನೆ-ಇತರ ಉಪಚರಗಳು (PMKSY-OI)
ವರ್ಷ:	2021-22
ಕಾಮಗಾರಿಯ/ ಚಟುವಟಿಕೆಯ ಹೆಸರು:	ನಾಲಾಬದು-1
ಕಾಮಗಾರಿ/ಚಟುವಟಿಕೆಯ ಛಾಯಚಿತ್ರ (photo with Lat &Long)	
ಸರ್ವೆ ನಂಬರ್:	83/ಓ
ಅಕ್ಷಾಂಶ ಮತ್ತು ರೇಖಾಂಶ:	N:12 43 51 E:76 51 40
ಗ್ರಾಮ:	ಮಾಚಗೌಡನಹಳ್ಳಿ
ತಾಲ್ಲೂಕು:	ಮಂಡ್ಯ
ಜಿಲ್ಲೆ:	ಮಂಡ್ಯ
ಕಾಮಗಾರಿ/ ಚಟುವಟಿಕೆಯ ಅಂದಾಜು ಮೊತ್ತ (ರೂಪಾಯಿಗಳಲ್ಲಿ)	5,00,000/-
ಕಾಮಗಾರಿ/ ಚಟುವಟಿಕೆಯ ಕುರಿತು ಸಂಕ್ಷಿಪ್ತ ವಿವರ (ಸಮುದಾಯ ಕಾಮಗಾರಿಯಾಗಿದ್ದರೆ ಅಂದಾಜು ನೀರು ಸಂಗ್ರಹಣೆ (Cubic Meter), ರಕ್ಷಣಾತ್ಮಕ ನೀರಾವರಿ ಪ್ರದೇಶ, ಫಲಾನುಭವಿಗಳ ಸಂಖ್ಯೆ ವೈಯಕ್ತಿಕ	<p>ಸಮುದಾಯ ಕಾಮಗಾರಿಯು</p> <p>25. ಅಂದಾಜು ನೀರು ಸಂಗ್ರಹಣೆ (Cubic Meter):-2100</p> <p>26. ರಕ್ಷಣಾತ್ಮಕ ನೀರಾವರಿ ಪ್ರದೇಶ:-1.10</p> <p>27. ಫಲಾನುಭವಿಗಳ ಸಂಖ್ಯೆ:-13</p>


ಕಾಮಗಾರಿಯಾಗಿದ್ದರೆ, ಫಲಾನುಭವಿ ಹೆಸರು, ಚಟುವಟಿಕೆಯಿಂದ ಪಡೆಯುತ್ತಿರುವ ಲಾಭ)	
--	--

ಜಲಾನಯನ ಯೋಜನೆಗಳ ಚಟುವಟಿಕೆ/ಕಾಮಗಾರಿಗಳನ್ನು ಅಂತರ್ಜಾಲದಲ್ಲಿ ಅಳವಡಿಸಲು ಸಂಕ್ಷಿಪ್ತ ಮಾಹಿತಿ

ಯೋಜನೆಯ ಹೆಸರು:	ಪ್ರಧಾನ ಮಂತ್ರಿ ಕೃಷಿ ಸಿಂಚಾಯಿ ಯೋಜನೆ-ಇತರ ಉಪಚರಗಳು (PMKSY-OI)									
ವರ್ಷ:	2021-22									
ಕಾಮಗಾರಿಯ/ ಚಟುವಟಿಕೆಯ ಹೆಸರು:	ನಾಲಾಬದು-1									
ಕಾಮಗಾರಿ/ಚಟುವಟಿಕೆಯ ಛಾಯಚಿತ್ರ (photo with Lat &Long)	 <p>Unnamed Road, Karnataka 571425, India</p> <table border="1"> <thead> <tr> <th></th> <th>Decimal</th> <th>DMS</th> </tr> </thead> <tbody> <tr> <td>Latitude</td> <td>12.727839</td> <td>12°43'40" N</td> </tr> <tr> <td>Longitude</td> <td>76.89518</td> <td>76°53'42" E</td> </tr> </tbody> </table> <p>2022-05-13(Fri) 12:21</p>		Decimal	DMS	Latitude	12.727839	12°43'40" N	Longitude	76.89518	76°53'42" E
	Decimal	DMS								
Latitude	12.727839	12°43'40" N								
Longitude	76.89518	76°53'42" E								
ಸರ್ವೆ ನಂಬರ್:	10									
ಅಕ್ಷಾಂಶ ಮತ್ತು ರೇಖಾಂಶ:	N:12 43 39 E:76 53 41									
ಗ್ರಾಮ:	ಜಿ ಹೊಸಳ್ಳಿ									
ತಾಲ್ಲೂಕು:	ಮಂಡ್ಯ									
ಜಿಲ್ಲೆ:	ಮಂಡ್ಯ									
ಕಾಮಗಾರಿ/ ಚಟುವಟಿಕೆಯ ಅಂದಾಜು ಮೊತ್ತ (ರೂಪಾಯಿಗಳಲ್ಲಿ)	5,00,000/-									
ಕಾಮಗಾರಿ/ ಚಟುವಟಿಕೆಯ ಕುರಿತು ಸಂಕ್ಷಿಪ್ತ ವಿವರ (ಸಮುದಾಯ ಕಾಮಗಾರಿಯಾಗಿದ್ದರೆ ಅಂದಾಜು ನೀರು ಸಂಗ್ರಹಣೆ (Cubic Meter),	<p>ಸಮುದಾಯ ಕಾಮಗಾರಿಯು</p> <p>28. ಅಂದಾಜು ನೀರು ಸಂಗ್ರಹಣೆ (Cubic Meter):-1850</p> <p>29. ರಕ್ಷಣಾತ್ಮಕ ನೀರಾವರಿ ಪ್ರದೇಶ:-1.00</p> <p>30. ಫಲಾನುಭವಿಗಳ ಸಂಖ್ಯೆ:-12</p>									


ರಕ್ಷಣಾತ್ಮಕ ನೀರಾವರಿ ಪ್ರದೇಶ, ಫಲಾನುಭವಿಗಳ ಸಂಖ್ಯೆ ವೈಯಕ್ತಿಕ ಕಾಮಗಾರಿಯಾಗಿದ್ದರೆ, ಫಲಾನುಭವಿ ಹೆಸರು, ಚಟುವಟಿಕೆಯಿಂದ ಪಡೆಯುತ್ತಿರುವ ಲಾಭ)	
--	--

ಜಲಾನಯನ ಯೋಜನೆಗಳ ಚಟುವಟಿಕೆ/ಕಾಮಗಾರಿಗಳನ್ನು ಅಂತರ್ಜಾಲದಲ್ಲಿ ಅಳವಡಿಸಲು ಸಂಕ್ಷಿಪ್ತ ಮಾಹಿತಿ

ಯೋಜನೆಯ ಹೆಸರು:	ಪ್ರಧಾನ ಮಂತ್ರಿ ಕೃಷಿ ಸಿಂಚಾಯಿ ಯೋಜನೆ-ಇತರ ಉಪಚರಗಳು (PMKSY-OI)
ವರ್ಷ:	2021-22
ಕಾಮಗಾರಿಯ/ ಚಟುವಟಿಕೆಯ ಹೆಸರು:	ನಾಲಾಬದು-1
ಕಾಮಗಾರಿ/ಚಟುವಟಿಕೆಯ ಛಾಯಚಿತ್ರ (photo with Lat & Long)	
ಸರ್ವೆ ನಂಬರ್:	66
ಅಕ್ಷಾಂಶ ಮತ್ತು ರೇಖಾಂಶ:	N:12 42 58 E:76 46 16
ಗ್ರಾಮ:	ಬೆನ್ನಹಟ್ಟಿ
ತಾಲ್ಲೂಕು:	ಮಂಡ್ಯ
ಜಿಲ್ಲೆ:	ಮಂಡ್ಯ
ಕಾಮಗಾರಿ/ ಚಟುವಟಿಕೆಯ ಅಂದಾಜು ಮೊತ್ತ (ರೂಪಾಯಿಗಳಲ್ಲಿ)	5,00,000/-
ಕಾಮಗಾರಿ/ ಚಟುವಟಿಕೆಯ ಕುರಿತು ಸಂಕ್ಷಿಪ್ತ ವಿವರ (ಸಮುದಾಯ ಕಾಮಗಾರಿಯಾಗಿದ್ದರೆ ಅಂದಾಜು ನೀರು	<p>ಸಮುದಾಯ ಕಾಮಗಾರಿಯು</p> <ol style="list-style-type: none"> <li>31. ಅಂದಾಜು ನೀರು ಸಂಗ್ರಹಣೆ (Cublc Meter):-1900</li> <li>32. ರಕ್ಷಣಾತ್ಮಕ ನೀರಾವರಿ ಪ್ರದೇಶ:-0.80</li> <li>33. ಫಲಾನುಭವಿಗಳ ಸಂಖ್ಯೆ:-11</li> </ol>

<p>ಸಂಗ್ರಹಣೆ (Cubic Meter),  ರಕ್ಷಣಾತ್ಮಕ ನೀರಾವರಿ ಪ್ರದೇಶ,  ಫಲಾನುಭವಿಗಳ ಸಂಖ್ಯೆ ವೈಯಕ್ತಿಕ  ಕಾಮಗಾರಿಯಾಗಿದ್ದರೆ, ಫಲಾನುಭವಿ  ಹೆಸರು, ಚಟುವಟಿಕೆಯಿಂದ  ಪಡೆಯುತ್ತಿರುವ ಲಾಭ)</p>	
--	--

ಜಲಾನಯನ ಯೋಜನೆಗಳ ಚಟುವಟಿಕೆ/ಕಾಮಗಾರಿಗಳನ್ನು ಅಂತರ್ಜಾಲದಲ್ಲಿ ಅಳವಡಿಸಲು ಸಂಕ್ಷಿಪ್ತ ಮಾಹಿತಿ

ಯೋಜನೆಯ ಹೆಸರು:	ಪ್ರಧಾನ ಮಂತ್ರಿ ಕೃಷಿ ಸಿಂಚಾಯಿ ಯೋಜನೆ-ಇತರ ಉಪಚರಗಳು (PMKSY-OI)
ವರ್ಷ:	2021-22
ಕಾಮಗಾರಿಯ/ ಚಟುವಟಿಕೆಯ ಹೆಸರು:	ನಾಲಾಬದು-11
<p>ಕಾಮಗಾರಿ/ಚಟುವಟಿಕೆಯ ಛಾಯಚಿತ್ರ  (photo with Lat &amp; Long)</p>	
ಸರ್ವೆ ನಂಬರ್:	83,163
ಅಕ್ಷಾಂಶ ಮತ್ತು ರೇಖಾಂಶ:	N:12 40 01 E:76 47 22
ಗ್ರಾಮ:	ಎಮ್ ಹಟ್ಟಿ
ತಾಲ್ಲೂಕು:	ಮಂಡ್ಯ
ಜಿಲ್ಲೆ:	ಮಂಡ್ಯ
ಕಾಮಗಾರಿ/ ಚಟುವಟಿಕೆಯ ಅಂದಾಜು ಮೊತ್ತ (ರೂಪಾಯಿಗಳಲ್ಲಿ)	5,00,000/-
ಕಾಮಗಾರಿ/ ಚಟುವಟಿಕೆಯ ಕುರಿತು ಸಂಕ್ಷಿಪ್ತ ವಿವರ (ಸಮುದಾಯ	<p>ಸಮುದಾಯ ಕಾಮಗಾರಿಯು  34. ಅಂದಾಜು ನೀರು ಸಂಗ್ರಹಣೆ (Cubic Meter):-1350</p>


<p>ಕಾಮಗಾರಿಯಾಗಿದ್ದರೆ ಅಂದಾಜು ನೀರು ಸಂಗ್ರಹಣೆ (Cubic Meter),  ರಕ್ಷಣಾತ್ಮಕ ನೀರಾವರಿ ಪ್ರದೇಶ,  ಫಲಾನುಭವಿಗಳ ಸಂಖ್ಯೆ ವೈಯಕ್ತಿಕ  ಕಾಮಗಾರಿಯಾಗಿದ್ದರೆ, ಫಲಾನುಭವಿ  ಹೆಸರು, ಚಟುವಟಿಕೆಯಿಂದ  ಪಡೆಯುತ್ತಿರುವ ಲಾಭ)</p>	<p>35. ರಕ್ಷಣಾತ್ಮಕ ನೀರಾವರಿ ಪ್ರದೇಶ:-0.80  36. ಫಲಾನುಭವಿಗಳ ಸಂಖ್ಯೆ:-11</p>
---	---

ಜಲಾನಯನ ಯೋಜನೆಗಳ ಚಟುವಟಿಕೆ/ಕಾಮಗಾರಿಗಳನ್ನು ಅಂತರ್ಜಾಲದಲ್ಲಿ ಅಳವಡಿಸಲು ಸಂಕ್ಷಿಪ್ತ ಮಾಹಿತಿ

ಯೋಜನೆಯ ಹೆಸರು:	ಪ್ರಧಾನ ಮಂತ್ರಿ ಕೃಷಿ ಸಿಂಚಾಯಿ ಯೋಜನೆ-ಇತರ ಉಪಚರಗಳು (PMKSY-OI)
ವರ್ಷ:	2021-22
ಕಾಮಗಾರಿಯ/ ಚಟುವಟಿಕೆಯ ಹೆಸರು:	ನಾಲಾಬದು-1
<p>ಕಾಮಗಾರಿ/ಚಟುವಟಿಕೆಯ ಛಾಯಚಿತ್ರ  (photo with Lat &amp;Long)</p>	
ಸರ್ವೆ ನಂಬರ್:	60/ಪಿ4
ಅಕ್ಷಾಂಶ ಮತ್ತು ರೇಖಾಂಶ:	N:12 42 19 E:76 51 20
ಗ್ರಾಮ:	ಕಾರೇಕಟ್ಟೆ
ತಾಲ್ಲೂಕು:	ಮಂಡ್ಯ
ಜಿಲ್ಲೆ:	ಮಂಡ್ಯ
ಕಾಮಗಾರಿ/ ಚಟುವಟಿಕೆಯ ಅಂದಾಜು ಮೊತ್ತ (ರೂಪಾಯಿಗಳಲ್ಲಿ)	5,00,000/-
ಕಾಮಗಾರಿ/ ಚಟುವಟಿಕೆಯ ಕುರಿತು	<p>ಸಮುದಾಯ ಕಾಮಗಾರಿಯು  37. ಅಂದಾಜು ನೀರು ಸಂಗ್ರಹಣೆ (Cubic Meter):-2400</p>


<p>ಸಂಕ್ಷಿಪ್ತ ವಿವರ (ಸಮುದಾಯ ಕಾಮಗಾರಿಯಾಗಿದ್ದರೆ ಅಂದಾಜು ನೀರು ಸಂಗ್ರಹಣೆ (Cubic Meter), ರಕ್ಷಣಾತ್ಮಕ ನೀರಾವರಿ ಪ್ರದೇಶ, ಫಲಾನುಭವಿಗಳ ಸಂಖ್ಯೆ ವೈಯಕ್ತಿಕ ಕಾಮಗಾರಿಯಾಗಿದ್ದರೆ, ಫಲಾನುಭವಿ ಹೆಸರು, ಚಟುವಟಿಕೆಯಿಂದ ಪಡೆಯುತ್ತಿರುವ ಲಾಭ)</p>	<p>38. ರಕ್ಷಣಾತ್ಮಕ ನೀರಾವರಿ ಪ್ರದೇಶ:-1.20 39. ಫಲಾನುಭವಿಗಳ ಸಂಖ್ಯೆ:-12</p>
---	--

ಜಲಾನಯನ ಯೋಜನೆಗಳ ಚಟುವಟಿಕೆ/ಕಾಮಗಾರಿಗಳನ್ನು ಅಂತರ್ಜಾಲದಲ್ಲಿ ಅಳವಡಿಸಲು ಸಂಕ್ಷಿಪ್ತ ಮಾಹಿತಿ

ಯೋಜನೆಯ ಹೆಸರು:	ಪ್ರಧಾನ ಮಂತ್ರಿ ಕೃಷಿ ಸಿಂಚಾಯಿ ಯೋಜನೆ-ಇತರ ಉಪಚರಗಳು (PMKSY-OI)									
ವರ್ಷ:	2021-22									
ಕಾಮಗಾರಿಯ/ ಚಟುವಟಿಕೆಯ ಹೆಸರು:	ನಾಲಾಬದು-1									
<p>ಕಾಮಗಾರಿ/ಚಟುವಟಿಕೆಯ ಛಾಯಚಿತ್ರ (photo with Lat &amp;Long)</p>	 <p>MQCM+MCX, Mandya, Karnataka 571416, India</p> <table border="1"> <thead> <tr> <th></th> <th>Decimal</th> <th>DMS</th> </tr> </thead> <tbody> <tr> <td>Latitude</td> <td>12.671232</td> <td>12°40'16" N</td> </tr> <tr> <td>Longitude</td> <td>76.785754</td> <td>76°47'8" E</td> </tr> </tbody> </table> <p>2022-05-14(Sat) 09:45</p>		Decimal	DMS	Latitude	12.671232	12°40'16" N	Longitude	76.785754	76°47'8" E
	Decimal	DMS								
Latitude	12.671232	12°40'16" N								
Longitude	76.785754	76°47'8" E								
ಸರ್ವೆ ನಂಬರ್:	93									
ಅಕ್ಷಾಂಶ ಮತ್ತು ರೇಖಾಂಶ:	N:12 42 58 E:76 46 16									
ಗ್ರಾಮ:	ಬುಂಡಾರೆ ಕೊಪ್ಪಲು									
ತಾಲ್ಲೂಕು:	ಮಂಡ್ಯ									
ಜಿಲ್ಲೆ:	ಮಂಡ್ಯ									
ಕಾಮಗಾರಿ/ ಚಟುವಟಿಕೆಯ ಅಂದಾಜು ಮೊತ್ತ (ರೂಪಾಯಿಗಳಲ್ಲಿ)	5,00,000/-									


<p>ಕಾಮಗಾರಿ/ ಚಟುವಟಿಕೆಯ ಕುರಿತು ಸಂಕ್ಷಿಪ್ತ ವಿವರ (ಸಮುದಾಯ ಕಾಮಗಾರಿಯಾಗಿದ್ದರೆ ಅಂದಾಜು ನೀರು ಸಂಗ್ರಹಣೆ (Cubic Meter), ರಕ್ಷಣಾತ್ಮಕ ನೀರಾವರಿ ಪ್ರದೇಶ, ಫಲಾನುಭವಿಗಳ ಸಂಖ್ಯೆ ವೈಯಕ್ತಿಕ ಕಾಮಗಾರಿಯಾಗಿದ್ದರೆ, ಫಲಾನುಭವಿ ಹೆಸರು, ಚಟುವಟಿಕೆಯಿಂದ ಪಡೆಯುತ್ತಿರುವ ಲಾಭ)</p>	<p>ಸಮುದಾಯ ಕಾಮಗಾರಿಯು</p> <p>40. ಅಂದಾಜು ನೀರು ಸಂಗ್ರಹಣೆ (Cubic Meter):-2500  41. ರಕ್ಷಣಾತ್ಮಕ ನೀರಾವರಿ ಪ್ರದೇಶ:-1.50  42. ಫಲಾನುಭವಿಗಳ ಸಂಖ್ಯೆ:-14</p>
---	---

ಜಲಾನಯನ ಯೋಜನೆಗಳ ಚಟುವಟಿಕೆ/ಕಾಮಗಾರಿಗಳನ್ನು ಅಂತರ್ಜಾಲದಲ್ಲಿ ಅಳವಡಿಸಲು ಸಂಕ್ಷಿಪ್ತ ಮಾಹಿತಿ

ಯೋಜನೆಯ ಹೆಸರು:	ಪ್ರಧಾನ ಮಂತ್ರಿ ಕೃಷಿ ಸಿಂಚಾಯಿ ಯೋಜನೆ-ಇತರ ಉಪಚರಗಳು (PMKSY-OI)									
ವರ್ಷ:	2021-22									
ಕಾಮಗಾರಿಯ/ ಚಟುವಟಿಕೆಯ ಹೆಸರು:	ನಾಲಾಬದು-1									
<p>ಕಾಮಗಾರಿ/ಚಟುವಟಿಕೆಯ ಛಾಯಚಿತ್ರ (photo with Lat &amp;Long)</p>	 <table border="1" data-bbox="613 1255 1446 1413"> <thead> <tr> <th></th> <th>Decimal</th> <th>DMS</th> </tr> </thead> <tbody> <tr> <td>Latitude</td> <td>12.711693</td> <td>12° 40'05" N</td> </tr> <tr> <td>Longitude</td> <td>76.782026</td> <td>76° 47'05" E</td> </tr> </tbody> </table> <p>2022-06-10(Fri) 02:05(PM)</p>		Decimal	DMS	Latitude	12.711693	12° 40'05" N	Longitude	76.782026	76° 47'05" E
	Decimal	DMS								
Latitude	12.711693	12° 40'05" N								
Longitude	76.782026	76° 47'05" E								
ಸರ್ವೆ ನಂಬರ್:	100/1									
ಅಕ್ಷಾಂಶ ಮತ್ತು ರೇಖಾಂಶ:	N:12 40 05 E:76 47 05									
ಗ್ರಾಮ:	ಎಮ್ ಹಟ್ಟಿ									
ತಾಲ್ಲೂಕು:	ಮಂಡ್ಯ									
ಜಿಲ್ಲೆ:	ಮಂಡ್ಯ									
ಕಾಮಗಾರಿ/ ಚಟುವಟಿಕೆಯ ಅಂದಾಜು ಮೊತ್ತ (ರೂಪಾಯಿಗಳಲ್ಲಿ)	5,00,000/-									

<p>ಕಾಮಗಾರಿ/ ಚಟುವಟಿಕೆಯ ಕುರಿತು ಸಂಕ್ಷಿಪ್ತ ವಿವರ (ಸಮುದಾಯ ಕಾಮಗಾರಿಯಾಗಿದ್ದರೆ ಅಂದಾಜು ನೀರು ಸಂಗ್ರಹಣೆ (Cubic Meter), ರಕ್ಷಣಾತ್ಮಕ ನೀರಾವರಿ ಪ್ರದೇಶ, ಫಲಾನುಭವಿಗಳ ಸಂಖ್ಯೆ ವೈಯಕ್ತಿಕ ಕಾಮಗಾರಿಯಾಗಿದ್ದರೆ, ಫಲಾನುಭವಿ ಹೆಸರು, ಚಟುವಟಿಕೆಯಿಂದ ಪಡೆಯುತ್ತಿರುವ ಲಾಭ)</p>	<p>ಸಮುದಾಯ ಕಾಮಗಾರಿಯು</p> <p>43. ಅಂದಾಜು ನೀರು ಸಂಗ್ರಹಣೆ (Cubic Meter):-2400  44. ರಕ್ಷಣಾತ್ಮಕ ನೀರಾವರಿ ಪ್ರದೇಶ:-1.50  45. ಫಲಾನುಭವಿಗಳ ಸಂಖ್ಯೆ:-13</p>
---	---


ಜಲಾನಯನ ಯೋಜನೆಗಳ ಚಟುವಟಿಕೆ/ಕಾಮಗಾರಿಗಳನ್ನು ಅಂತರ್ಜಾಲದಲ್ಲಿ ಅಳವಡಿಸಲು ಸಂಕ್ಷಿಪ್ತ ಮಾಹಿತಿ

ಯೋಜನೆಯ ಹೆಸರು:	ಪ್ರಧಾನ ಮಂತ್ರಿ ಕೃಷಿ ಸಿಂಚಾಯಿ ಯೋಜನೆ-ಇತರ ಉಪಚರಗಳು (PMKSY-OI)									
ವರ್ಷ:	2021-22									
ಕಾಮಗಾರಿಯ/ ಚಟುವಟಿಕೆಯ ಹೆಸರು:	ನಾಲಾಬದು-1									
<p>ಕಾಮಗಾರಿ/ಚಟುವಟಿಕೆಯ ಛಾಯಚಿತ್ರ (photo with Lat &amp;Long)</p>	 <p>Unnamed Road, Muddanaghatta, Karnataka 571416, India</p> <table border="1"> <thead> <tr> <th></th> <th>Decimal</th> <th>DMS</th> </tr> </thead> <tbody> <tr> <td>Latitude</td> <td>12.737415</td> <td>12°44'14" N</td> </tr> <tr> <td>Longitude</td> <td>76.821325</td> <td>76°49'16" E</td> </tr> </tbody> </table> <p>2021-10-26(Tue) 12:25(PM)</p>		Decimal	DMS	Latitude	12.737415	12°44'14" N	Longitude	76.821325	76°49'16" E
	Decimal	DMS								
Latitude	12.737415	12°44'14" N								
Longitude	76.821325	76°49'16" E								
ಸರ್ವೆ ನಂಬರ್:	35									
ಅಕ್ಷಾಂಶ ಮತ್ತು ರೇಖಾಂಶ:	N:12 44 14 E:76 49 16									
ಗ್ರಾಮ:	ಹೆಗ್ಗಡತಿಹಳ್ಳಿ									
ತಾಲ್ಲೂಕು:	ಮಂಡ್ಯ									
ಜಿಲ್ಲೆ:	ಮಂಡ್ಯ									




ಕಾಮಗಾರಿ/ ಚಟುವಟಿಕೆಯ ಅಂದಾಜು ಮೊತ್ತ (ರೂಪಾಯಿಗಳಲ್ಲಿ)	5,00,000/-
ಕಾಮಗಾರಿ/ ಚಟುವಟಿಕೆಯ ಕುರಿತು ಸಂಕ್ಷಿಪ್ತ ವಿವರ (ಸಮುದಾಯ ಕಾಮಗಾರಿಯಾಗಿದ್ದರೆ ಅಂದಾಜು ನೀರು ಸಂಗ್ರಹಣೆ (Cubic Meter), ರಕ್ಷಣಾತ್ಮಕ ನೀರಾವರಿ ಪ್ರದೇಶ, ಫಲಾನುಭವಿಗಳ ಸಂಖ್ಯೆ ವೈಯಕ್ತಿಕ ಕಾಮಗಾರಿಯಾಗಿದ್ದರೆ, ಫಲಾನುಭವಿ ಹೆಸರು, ಚಟುವಟಿಕೆಯಿಂದ ಪಡೆಯುತ್ತಿರುವ ಲಾಭ)	<p style="text-align: center;"><b>ಸಮುದಾಯ ಕಾಮಗಾರಿಯ</b></p> <p>46. ಅಂದಾಜು ನೀರು ಸಂಗ್ರಹಣೆ (Cubic Meter):-1850  47. ರಕ್ಷಣಾತ್ಮಕ ನೀರಾವರಿ ಪ್ರದೇಶ:-1.20  48. ಫಲಾನುಭವಿಗಳ ಸಂಖ್ಯೆ:-13</p>

**ಜಲಾನಯನ ಯೋಜನೆಗಳ ಚಟುವಟಿಕೆ/ಕಾಮಗಾರಿಗಳನ್ನು ಅಂತರ್ಜಾಲದಲ್ಲಿ ಅಳವಡಿಸಲು ಸಂಕ್ಷಿಪ್ತ ಮಾಹಿತಿ**

ಯೋಜನೆಯ ಹೆಸರು:	ಪ್ರಧಾನ ಮಂತ್ರಿ ಕೃಷಿ ಸಿಂಚಾಯಿ ಯೋಜನೆ-ಇತರ ಉಪಚರಗಳು (PMKSY-OI)									
ವರ್ಷ:	2021-22									
ಕಾಮಗಾರಿಯ/ ಚಟುವಟಿಕೆಯ ಹೆಸರು:	ತಡೆಅಣೆ									
ಕಾಮಗಾರಿ/ಚಟುವಟಿಕೆಯ ಛಾಯಚಿತ್ರ (photo with Lat & Long)	 <p style="text-align: center;">Unamed Road, Karekatte, Karnataka 571416, India</p> <table style="width: 100%; border: none;"> <tr> <td></td> <td style="text-align: right;">Decimal</td> <td style="text-align: right;">DMS</td> </tr> <tr> <td style="text-align: center;">Karekatte Karnataka India</td> <td style="text-align: right;">Latitude 12.68652</td> <td style="text-align: right;">12°41'11" N</td> </tr> <tr> <td></td> <td style="text-align: right;">Longitude 76.856297</td> <td style="text-align: right;">76°51'22" E</td> </tr> </table> <p style="text-align: center;">2022-06-07(Tue) 12:51(PM)</p>		Decimal	DMS	Karekatte Karnataka India	Latitude 12.68652	12°41'11" N		Longitude 76.856297	76°51'22" E
	Decimal	DMS								
Karekatte Karnataka India	Latitude 12.68652	12°41'11" N								
	Longitude 76.856297	76°51'22" E								
ಸರ್ವೆ ನಂಬರ್:	25,26									
ಅಕ್ಷಾಂಶ ಮತ್ತು ರೇಖಾಂಶ:	N:12 40 50 E:76 54 74									
ಗ್ರಾಮ:	ಬೇಬಿ									
ತಾಲ್ಲೂಕು:	ಮಂಡ್ಯ									
ಜಿಲ್ಲೆ:	ಮಂಡ್ಯ									


ಕಾಮಗಾರಿ/ ಚಟುವಟಿಕೆಯ ಅಂದಾಜು ಮೊತ್ತ (ರೂಪಾಯಿಗಳಲ್ಲಿ)	5,00,000/-
ಕಾಮಗಾರಿ/ ಚಟುವಟಿಕೆಯ ಕುರಿತು ಸಂಕ್ಷಿಪ್ತ ವಿವರ (ಸಮುದಾಯ ಕಾಮಗಾರಿಯಾಗಿದ್ದರೆ ಅಂದಾಜು ನೀರು ಸಂಗ್ರಹಣೆ (Cubic Meter), ರಕ್ಷಣಾತ್ಮಕ ನೀರಾವರಿ ಪ್ರದೇಶ, ಫಲಾನುಭವಿಗಳ ಸಂಖ್ಯೆ ವೈಯಕ್ತಿಕ ಕಾಮಗಾರಿಯಾಗಿದ್ದರೆ, ಫಲಾನುಭವಿ ಹೆಸರು, ಚಟುವಟಿಕೆಯಿಂದ ಪಡೆಯುತ್ತಿರುವ ಲಾಭ)	<p>ಸಮುದಾಯ ಕಾಮಗಾರಿಯ</p> <p>49. ಅಂದಾಜು ನೀರು ಸಂಗ್ರಹಣೆ (Cubic Meter):-1450</p> <p>50. ರಕ್ಷಣಾತ್ಮಕ ನೀರಾವರಿ ಪ್ರದೇಶ:-1.20</p> <p>51. ಫಲಾನುಭವಿಗಳ ಸಂಖ್ಯೆ:-05</p>

ಜಲಾನಯನ ಯೋಜನೆಗಳ ಚಟುವಟಿಕೆ/ಕಾಮಗಾರಿಗಳನ್ನು ಅಂತರ್ಜಾಲದಲ್ಲಿ ಅಳವಡಿಸಲು ಸಂಕ್ಷಿಪ್ತ ಮಾಹಿತಿ

ಯೋಜನೆಯ ಹೆಸರು:	PMKSY-OI
ವರ್ಷ:	2021-22
ಕಾಮಗಾರಿಯ/ ಚಟುವಟಿಕೆಯ ಹೆಸರು:	CD-V
ಕಾಮಗಾರಿ/ಚಟುವಟಿಕೆಯ ಛಾಯಚಿತ್ರ (photo with Lat &Long)	 <p>Latitude: 12.713238 Longitude: 77.058366 Altitude: 565.01±11 m Accuracy: 7.7 m Time: 29-09-2023 12:48 Note: DDN,CD,N0,05</p> <p>Powered by MateCam</p>
ಸರ್ವೆ ನಂಬರ್:	516
ಅಕ್ಷಾಂಶ ಮತ್ತು ರೇಖಾಂಶ:	N 12 42 47 E 77 3 30

ಗ್ರಾಮ:	ದುಂಡನಹಳ್ಳಿ
ತಾಲ್ಲೂಕು:	ಮದೂರು
ಜಿಲ್ಲೆ:	ಮಂಡ್ಯ
ಕಾಮಗಾರಿ/ ಚಟುವಟಿಕೆಯ ಅಂದಾಜು ಮೊತ್ತ (ರೂಪಾಯಿಗಳಲ್ಲಿ)	4,99,900-00
ಕಾಮಗಾರಿ/ ಚಟುವಟಿಕೆಯ ಕುರಿತು ಸಂಕ್ಷಿಪ್ತ ವಿವರ (ಸಮುದಾಯ ಕಾಮಗಾರಿಯಾಗಿದ್ದರೆ ಅಂದಾಜು ನೀರು ಸಂಗ್ರಹಣೆ (Cubic Meter), ರಕ್ಷಣಾತ್ಮಕ ನೀರಾವರಿ ಪ್ರದೇಶ, ಫಲಾನುಭವಿಗಳ ಸಂಖ್ಯೆ ವೈಯಕ್ತಿಕ ಕಾಮಗಾರಿಯಾಗಿದ್ದರೆ, ಫಲಾನುಭವಿ ಹೆಸರು, ಚಟುವಟಿಕೆಯಿಂದ ಪಡೆಯುತ್ತಿರುವ ಲಾಭ)	<p>ಇದು ಸಮುದಾಯ ಆಧಾರಿತ ಕಾಮಗಾರಿಯಾಗಿದ್ದು ಜಲಾನಯನ ಪ್ರದೇಶದಲ್ಲಿ ಕೆಳಸ್ವರದಲ್ಲಿ ನಿರ್ಮಾಣ ಮಾಡುವ ಕಾಮಗಾರಿಯಾಗಿದ್ದು ಸಂಗ್ರಹವಾಗುವ ಮಳೆ ನೀರಿನಿಂದ ಅಂತರ್ಜಲ ಹೆಚ್ಚಳವಾಗಿದ್ದು ಸುತ್ತ-ಮುತ್ತಲ ರೈತರು ಕೊರಸಿರುವ ಕೊಳವೆ ಬಾವಿ ಮತ್ತು ತೆರೆದ ಬಾವಿಗಳಲ್ಲೂ ಸಹ ಅಂತರ್ಜಲ ಮಟ್ಟ ಹೆಚ್ಚಾಗಿರುತ್ತದೆ.</p> <p>0.740 TCM 1.20 -2.00 ಹೆ. ಫಲಾನುಭವಿಗಳ ಸಂಖ್ಯೆ: 5 ರಿಂದ 6 --</p>

**ಜಲಾನಯನ ಯೋಜನೆಗಳ ಚಟುವಟಿಕೆ/ಕಾಮಗಾರಿಗಳನ್ನು ಅಂತರ್ಜಲದಲ್ಲಿ ಅಳವಡಿಸಲು ಸಂಕ್ಷಿಪ್ತ ಮಾಹಿತಿ**

ಯೋಜನೆಯ ಹೆಸರು:	PMKSY-OI
ವರ್ಷ:	2021-22
ಕಾಮಗಾರಿಯ/ ಚಟುವಟಿಕೆಯ ಹೆಸರು:	CD-IV
ಕಾಮಗಾರಿ/ಚಟುವಟಿಕೆಯ ಛಾಯಚಿತ್ರ (photo with Lat &Long)	
ಸರ್ವೆ ನಂಬರ್:	69,68,69

ಅಕ್ಷಾಂಶ ಮತ್ತು ರೇಖಾಂಶ:	N 12 44 32 E 77 4 9
ಗ್ರಾಮ:	ದುಂಡನಹಳ್ಳಿ
ತಾಲ್ಲೂಕು:	ಮದ್ದೂರು
ಜಿಲ್ಲೆ:	ಮಂಡ್ಯ
ಕಾಮಗಾರಿ/ ಚಟುವಟಿಕೆಯ ಅಂದಾಜು ಮೊತ್ತ (ರೂಪಾಯಿಗಳಲ್ಲಿ)	4,99,900-00
ಕಾಮಗಾರಿ/ ಚಟುವಟಿಕೆಯ ಕುರಿತು ಸಂಕ್ಷಿಪ್ತ ವಿವರ (ಸಮುದಾಯ ಕಾಮಗಾರಿಯಾಗಿದ್ದರೆ ಅಂದಾಜು ನೀರು ಸಂಗ್ರಹಣೆ (Cubic Meter), ರಕ್ಷಣಾತ್ಮಕ ನೀರಾವರಿ ಪ್ರದೇಶ, ಫಲಾನುಭವಿಗಳ ಸಂಖ್ಯೆ ವೈಯಕ್ತಿಕ ಕಾಮಗಾರಿಯಾಗಿದ್ದರೆ, ಫಲಾನುಭವಿ ಹೆಸರು, ಚಟುವಟಿಕೆಯಿಂದ ಪಡೆಯುತ್ತಿರುವ ಲಾಭ)	ಇದು ಸಮುದಾಯ ಆಧಾರಿತ ಕಾಮಗಾರಿಯಾಗಿದ್ದು ಜಲಾನಯನ ಪ್ರದೇಶದಲ್ಲಿ ಕೆಳಸ್ಥರದಲ್ಲಿ ನಿರ್ಮಾಣ ಮಾಡುವ ಕಾಮಗಾರಿಯಾಗಿದ್ದು ಸಂಗ್ರಹವಾಗುವ ಮಳೆ ನೀರಿನಿಂದ ಅಂತರ್ಜಲ ಹೆಚ್ಚಳವಾಗಿದ್ದು ಸುತ್ತ-ಮುತ್ತಲ ರೈತರು ಕೊರೆಸಿರುವ ಕೊಳವೆ ಬಾವಿ ಮತ್ತು ತೆರೆದ ಬಾವಿಗಳಲ್ಲೂ ಸಹ ಅಂತರ್ಜಲ ಮಟ್ಟ ಹೆಚ್ಚಾಗಿರುತ್ತದೆ.  0.740 TCM 1.20 -2.00 ಹೆ. ಫಲಾನುಭವಿಗಳ ಸಂಖ್ಯೆ: 5 ರಿಂದ 6 --

ಜಲಾನಯನ ಯೋಜನೆಗಳ ಚಟುವಟಿಕೆ/ಕಾಮಗಾರಿಗಳನ್ನು ಅಂತರ್ಜಲದಲ್ಲಿ ಅಳವಡಿಸಲು ಸಂಕ್ಷಿಪ್ತ ಮಾಹಿತಿ

ಯೋಜನೆಯ ಹೆಸರು:	PMKSY-OI
ವರ್ಷ:	2021-22
ಕಾಮಗಾರಿಯ/ ಚಟುವಟಿಕೆಯ ಹೆಸರು:	CD-III
ಕಾಮಗಾರಿ/ಚಟುವಟಿಕೆಯ ಛಾಯಚಿತ್ರ (photo with Lat &Long)	

ಸರ್ವೆ ನಂಬರ್:	120, 124
ಅಕ್ಷಾಂಶ ಮತ್ತು ರೇಖಾಂಶ:	N 12 43 47 E 77 3 37
ಗ್ರಾಮ:	ದುಂಡನಹಳ್ಳಿ
ತಾಲ್ಲೂಕು:	ಮದ್ದೂರು
ಜಿಲ್ಲೆ:	ಮಂಡ್ಯ
ಕಾಮಗಾರಿ/ ಚಟುವಟಿಕೆಯ ಅಂದಾಜು ಮೊತ್ತ (ರೂಪಾಯಿಗಳಲ್ಲಿ)	4,99,900-00
ಕಾಮಗಾರಿ/ ಚಟುವಟಿಕೆಯ ಕುರಿತು ಸಂಕ್ಷಿಪ್ತ ವಿವರ (ಸಮುದಾಯ ಕಾಮಗಾರಿಯಾಗಿದ್ದರೆ ಅಂದಾಜು ನೀರು ಸಂಗ್ರಹಣೆ (Cubic Meter), ರಕ್ಷಣಾತ್ಮಕ ನೀರಾವರಿ ಪ್ರದೇಶ, ಫಲಾನುಭವಿಗಳ ಸಂಖ್ಯೆ ವೈಯಕ್ತಿಕ ಕಾಮಗಾರಿಯಾಗಿದ್ದರೆ, ಫಲಾನುಭವಿ ಹೆಸರು, ಚಟುವಟಿಕೆಯಿಂದ ಪಡೆಯುತ್ತಿರುವ ಲಾಭ)	<p>ಇದು ಸಮುದಾಯ ಆಧಾರಿತ ಕಾಮಗಾರಿಯಾಗಿದ್ದು ಜಲಾನಯನ ಪ್ರದೇಶದಲ್ಲಿ ಕೆಳಸ್ಥರದಲ್ಲಿ ನಿರ್ಮಾಣ ಮಾಡುವ ಕಾಮಗಾರಿಯಾಗಿದ್ದು ಸಂಗ್ರಹವಾಗುವ ಮಳೆ ನೀರಿನಿಂದ ಅಂತರ್ಜಲ ಹೆಚ್ಚಳವಾಗಿದ್ದು ಸುತ್ತ-ಮುತ್ತಲ ರೈತರು ಕೊರೆಯುವ ಕೊಳವೆ ಬಾವಿ ಮತ್ತು ತೆರೆದ ಬಾವಿಗಳಲ್ಲೂ ಸಹ ಅಂತರ್ಜಲ ಮಟ್ಟ ಹೆಚ್ಚಾಗಿರುತ್ತದೆ.</p> <p>0.740 TCM 1.20 -2.00 ಹೆ. ಫಲಾನುಭವಿಗಳ ಸಂಖ್ಯೆ: 5 ರಿಂದ 6 --</p>

ಜಲಾನಯನ ಯೋಜನೆಗಳ ಚಟುವಟಿಕೆ/ಕಾಮಗಾರಿಗಳನ್ನು ಅಂತರ್ಜಲದಲ್ಲಿ ಅಳವಡಿಸಲು ಸಂಕ್ಷಿಪ್ತ ಮಾಹಿತಿ

ಯೋಜನೆಯ ಹೆಸರು:	PMKSY-OI
ವರ್ಷ:	2021-22
ಕಾಮಗಾರಿಯ/ ಚಟುವಟಿಕೆಯ ಹೆಸರು:	CD-IX

ಕಾಮಗಾರಿ/ಚಟುವಟಿಕೆಯ ಛಾಯಚಿತ್ರ  
(photo with Lat & Long)



ಸರ್ವೆ ನಂಬರ್:	56, 311
ಅಕ್ಷಾಂಶ ಮತ್ತು ರೇಖಾಂಶ:	N 12 44 20 E 77 04 45
ಗ್ರಾಮ:	ನಾಗನಹಳ್ಳಿ
ತಾಲ್ಲೂಕು:	ಮದೂರು
ಜಿಲ್ಲೆ:	ಮಂಡ್ಯ
ಕಾಮಗಾರಿ/ ಚಟುವಟಿಕೆಯ ಅಂದಾಜು ಮೊತ್ತ (ರೂಪಾಯಿಗಳಲ್ಲಿ)	4,99,900-00
ಕಾಮಗಾರಿ/ ಚಟುವಟಿಕೆಯ ಕುರಿತು ಸಂಕ್ಷಿಪ್ತ ವಿವರ (ಸಮುದಾಯ ಕಾಮಗಾರಿಯಾಗಿದ್ದರೆ ಅಂದಾಜು ನೀರು ಸಂಗ್ರಹಣೆ (Cubic Meter), ರಕ್ಷಣಾತ್ಮಕ ನೀರಾವರಿ ಪ್ರದೇಶ, ಫಲಾನುಭವಿಗಳ ಸಂಖ್ಯೆ ವೈಯಕ್ತಿಕ ಕಾಮಗಾರಿಯಾಗಿದ್ದರೆ, ಫಲಾನುಭವಿ ಹೆಸರು, ಚಟುವಟಿಕೆಯಿಂದ ಪಡೆಯುತ್ತಿರುವ ಲಾಭ)	<p>ಇದು ಸಮುದಾಯ ಆಧಾರಿತ ಕಾಮಗಾರಿಯಾಗಿದ್ದು ಜಲಾನಯನ ಪ್ರದೇಶದಲ್ಲಿ ಕೆಳಸ್ವರದಲ್ಲಿ ನಿರ್ಮಾಣ ಮಾಡುವ ಕಾಮಗಾರಿಯಾಗಿದ್ದು ಸಂಗ್ರಹವಾಗುವ ಮಳೆ ನೀರಿನಿಂದ ಅಂತರ್ಜಲ ಹೆಚ್ಚಳವಾಗಿದ್ದು ಸುತ್ತ-ಮುತ್ತಲ ರೈತರು ಕೊರಸಿರುವ ಕೊಳವೆ ಬಾವಿ ಮತ್ತು ತೆರೆದ ಬಾವಿಗಳಲ್ಲೂ ಸಹ ಅಂತರ್ಜಲ ಮಟ್ಟ ಹೆಚ್ಚಾಗಿರುತ್ತದೆ.</p> <p>0.740 TCM 1.20 -2.00 ಹೆ. ಫಲಾನುಭವಿಗಳ ಸಂಖ್ಯೆ: 5 ರಿಂದ 6 --</p>