


ಅನುಬಂಧ

ಜಲಾನಯನ ಯೋಜನೆಗಳ ಚಟುವಟಿಕೆ/ ಕಾಮಗಾರಿಗಳನ್ನು ಅಂತರ್ಜಾಲದಲ್ಲಿ ಅಳವಡಿಸಲು ಸಂಕ್ಷಿಪ್ತ ಮಾಹಿತಿ


ಯೋಜನೆಯ ಹೆಸರು:	ಪ್ರಧಾನ ಮಂತ್ರಿ ಕೃಷಿ ಸಿಂಚಾಯಿ ಯೋಜನೆ- ಜಲಾನಯನಅಭಿವೃದ್ಧಿಘಟಕ-OI
ವರ್ಷ:	2021-22
ಕಾಮಗಾರಿಯ/ ಚಟುವಟಿಕೆಯ ಹೆಸರು:	ನಾಲಾಬದು
ಕಾಮಗಾರಿ/ ಚಟುವಟಿಕೆಯ ಛಾಯಾಚಿತ್ರ(Photo with Lat & Long)	
ಸರ್ವೆ ನಂಬರ್:	87
ಅಕ್ಷಾಂಶ ಮತ್ತು ರೇಖಾಂಶ:	ಆಕ್ಷಾಂಶ: 12.445523 ರೇಖಾಂಶ: 76.114756
ಗ್ರಾಮ:	ಬೆಟ್ಟದಕಾವಲು
ತಾಲ್ಲೂಕು:	ಪಿರಿಯಾಪಟ್ಟಣ
ಜಿಲ್ಲೆ:	ಮೈಸೂರು
ಕಾಮಗಾರಿ/ ಚಟುವಟಿಕೆಯ ಅಂದಾಜು ಮೊತ್ತ (ರೂಪಾಯಿಗಳಲ್ಲಿ):	498442/-
ಕಾಮಗಾರಿ/ ಚಟುವಟಿಕೆಯ ಕುರಿತು ಸಂಕ್ಷಿಪ್ತ ವಿವರ(ಸಮುದಾಯ ಕಾಮಗಾರಿಯಾಗಿದ್ದರೆ ಅಂದಾಜು ನೀರು ಸಂಗ್ರಹಣೆ (Cubic Meter), ರಕ್ಷಣಾತ್ಮಕ ನೀರಾವರಿ ಪ್ರದೇಶ, ಫಲಾನುಭವಿಗಳ ಸಂಖ್ಯೆ, ವೈಯಕ್ತಿಕ ಕಾಮಗಾರಿಯಾಗಿದ್ದರೆ, ಫಲಾನುಭವಿ ಹೆಸರು, ಚಟುವಟಿಕೆಯಿಂದ ಪಡೆಯುತ್ತಿರುವ ಲಾಭ)	<p>ಕಾಮಗಾರಿ/ಚಟುವಟಿಕೆಯ ಕುರಿತು ಸಂಕ್ಷಿಪ್ತ ವಿವರ:</p> <p>ನಾಲಾಬದು ಕಾಮಗಾರಿಯು ಪಿರಿಯಾಪಟ್ಟಣ ತಾಲ್ಲೂಕಿನ ಬೆಟ್ಟದಕಾವಲು ಕಾವಲು ಗ್ರಾಮದ ಸರ್ವೆ ನಂ.87ರಲ್ಲಿ ನಿರ್ಮಾಣ ಮಾಡಲಾಗಿದ್ದು, ಮಣ್ಣು ಮತ್ತು ನೀರಿನ ಸಂರಕ್ಷಣೆಗಾಗಿ ನಿರ್ಮಿಸಿರುವ ಕಾಮಗಾರಿಯಾಗಿದೆ. ಅಳತೆ:- ಉದ್ದ 35ಮೀ*3.2ಮೀ.</p> <p>ಅಂದಾಜು ನೀರು ಸಂಗ್ರಹಣೆ: 3.8 TCM</p> <p>ರಕ್ಷಣಾತ್ಮಕ ನೀರಾವರಿ ಪ್ರದೇಶ: 10ha</p> <p>ಫಲಾನುಭವಿಗಳ ಸಂಖ್ಯೆ: 06</p> <p>ಫಲಾನುಭವಿಯ ಹೆಸರು: 1. ಪುಟ್ಟಸ್ವಾಮಿಗೌಡ ಬಿನ್ ತಮ್ಮೇಗೌಡ 2. ವೆಂಕಟೇಶ ಬಿನ್ ಪುಟ್ಟೇಗೌಡ 3. ಚನ್ನೇಗೌಡ ಬಿನ್ ತಮ್ಮೇಗೌಡ</p> <p>ಮತ್ತು ಇತರರು.</p> <p>ಚಟುವಟಿಕೆಯಿಂದ ಪಡೆಯುತ್ತಿರುವ ಲಾಭ: *ಮಣ್ಣು ಮತ್ತು ನೀರಿನ ಸಂರಕ್ಷಣೆ.</p> <p>*ಜಾನುವಾರುಗಳಿಗೆ ಕುಡಿಯುವ ನೀರನ್ನು ಒದಗಿಸುತ್ತದೆ.</p> <p>*ಬೇಸಿಗೆ ಸಮಯದಲ್ಲಿ ನೀರಿನ ಅಭಾವದ ಸಮಯದಲ್ಲಿ ಬೆಳೆಗಳಿಗೆ ರಕ್ಷಣಾತ್ಮಕ ನೀರನ್ನು ಒದಗಿಸುತ್ತದೆ.</p>

ಜಲಾನಯನ ಯೋಜನೆಗಳ ಚಟುವಟಿಕೆ/ ಕಾಮಗಾರಿಗಳನ್ನು ಅಂತರ್ಜಾಲದಲ್ಲಿ ಅಳವಡಿಸಲು ಸಂಕ್ಷಿಪ್ತ ಮಾಹಿತಿ

ಯೋಜನೆಯ ಹೆಸರು:	ಪ್ರಧಾನ ಮಂತ್ರಿ ಕೃಷಿ ಸಿಂಚಾಯಿ ಯೋಜನೆ- ಜಲಾನಯನಅಭಿವೃದ್ಧಿಘಟಕ-OI
ವರ್ಷ:	2021-22
ಕಾಮಗಾರಿಯ/ ಚಟುವಟಿಕೆಯ ಹೆಸರು:	ನಾಲಾಬದು
ಕಾಮಗಾರಿ/ ಚಟುವಟಿಕೆಯ ಛಾಯಾಚಿತ್ರ(Photo with Lat & Long)	
ಸರ್ವೆ ನಂಬರ್:	01
ಅಕ್ಷಾಂಶ ಮತ್ತು ರೇಖಾಂಶ:	ಆಕ್ಷಾಂಶ: 12.44668 ರೇಖಾಂಶ: 76.040576
ಗ್ರಾಮ:	ದೊಡ್ಡಹೊನ್ನೂರು ಕಾವಲು
ತಾಲ್ಲೂಕು:	ಪಿರಿಯಾಪಟ್ಟಣ
ಜಿಲ್ಲೆ:	ಮೈಸೂರು
ಕಾಮಗಾರಿ/ ಚಟುವಟಿಕೆಯ ಅಂದಾಜು ಮೊತ್ತ (ರೂಪಾಯಿಗಳಲ್ಲಿ):	499912/-
ಕಾಮಗಾರಿ/ ಚಟುವಟಿಕೆಯ ಕುರಿತು ಸಂಕ್ಷಿಪ್ತ ವಿವರ(ಸಮುದಾಯಕಾಮಗಾರಿಯಾಗಿದ್ದರೆ ಅಂದಾಜು ನೀರು ಸಂಗ್ರಹಣೆ (Cubic Meter), ರಕ್ಷಣಾತ್ಮಕ ನೀರಾವರಿ ಪ್ರದೇಶ, ಫಲಾನುಭವಿಗಳ ಸಂಖ್ಯೆ, ವೈಯುಕ್ತಿಕ ಕಾಮಗಾರಿಯಾಗಿದ್ದರೆ, ಫಲಾನುಭವಿ ಹೆಸರು, ಚಟುವಟಿಕೆಯಿಂದ ಪಡೆಯುತ್ತಿರುವ ಲಾಭ)	ಕಾಮಗಾರಿ/ಚಟುವಟಿಕೆಯ ಕುರಿತು ಸಂಕ್ಷಿಪ್ತ ವಿವರ: ನಾಲಾಬದು ಕಾಮಗಾರಿಯು ಪಿರಿಯಾಪಟ್ಟಣ ತಾಲ್ಲೂಕಿನ ದೊಡ್ಡಹೊನ್ನೂರು ಕಾವಲು ಗ್ರಾಮದ ಸರ್ವೆ ನಂ.01 ರಲ್ಲಿ ನಿರ್ಮಾಣ ಮಾಡಲಾಗಿದ್ದು, ಮಣ್ಣು ಮತ್ತು ನೀರಿನ ಸಂರಕ್ಷಣೆಗಾಗಿ ನಿರ್ಮಿಸಿರುವ ಕಾಮಗಾರಿಯಾಗಿದೆ. ಅಳತೆ:- ಉದ್ದ 35ಮೀ*3.2ಮೀ. ಅಂದಾಜು ನೀರು ಸಂಗ್ರಹಣೆ:3.8TCM ರಕ್ಷಣಾತ್ಮಕ ನೀರಾವರಿ ಪ್ರದೇಶ:10ha ಫಲಾನುಭವಿಗಳ ಸಂಖ್ಯೆ: 04 ಸಣ್ಣಯ್ಯ ಚಟುವಟಿಕೆಯಿಂದ ಪಡೆಯುತ್ತಿರುವ ಲಾಭ:*ಮಣ್ಣು ಮತ್ತು ನೀರಿನ ಸಂರಕ್ಷಣೆ. *ಹಳ್ಳಗಳು ಅಗಲವಾಗುವುದನ್ನು ತಡೆಗಟ್ಟುತ್ತದೆ ಮತ್ತು ಅಂತರ್ಜಲ ಮಟ್ಟವನ್ನು ಹೆಚ್ಚಿಸುತ್ತದೆ. *ಜಾನುವಾರುಗಳಿಗೆ ಕುಡಿಯುವ ನೀರನ್ನು ಒದಗಿಸುತ್ತದೆ. *ಬೇಸಿಗೆ ಸಮಯದಲ್ಲಿ ನೀರಿನ ಅಭಾವದ ಸಮಯದಲ್ಲಿ ಬೆಳೆಗಳಿಗೆ ರಕ್ಷಣಾತ್ಮಕ ನೀರನ್ನು ಒದಗಿಸುತ್ತದೆ.


ಅನುಬಂಧ

ಜಲಾನಯನ ಯೋಜನೆಗಳ ಚಟುವಟಿಕೆ/ ಕಾಮಗಾರಿಗಳನ್ನು ಅಂತರ್ಜಾಲದಲ್ಲಿ ಅಳವಡಿಸಲು ಸಂಕ್ಷಿಪ್ತ ಮಾಹಿತಿ

ಯೋಜನೆಯ ಹೆಸರು:	ಪ್ರಧಾನ ಮಂತ್ರಿ ಕೃಷಿ ಸಿಂಚಾಯಿ ಯೋಜನೆ- ಜಲಾನಯನ ಅಭಿವೃದ್ಧಿ ಘಟಕ-OI
ವರ್ಷ:	2021-22
ಕಾಮಗಾರಿಯ/ ಚಟುವಟಿಕೆಯ ಹೆಸರು:	ಗೋಕಟ್ಟೆ
ಕಾಮಗಾರಿ/ ಚಟುವಟಿಕೆಯ ಛಾಯಾಚಿತ್ರ (Photo with Lat & Long)	
ಸರ್ವೆ ನಂಬರ್:	199
ಅಕ್ಷಾಂಶ ಮತ್ತು ರೇಖಾಂಶ:	ಅಕ್ಷಾಂಶ: 12.389225 ರೇಖಾಂಶ: 76.014171
ಗ್ರಾಮ:	ದೊಡ್ಡಬೇಲಾಳು
ತಾಲ್ಲೂಕು:	ಪಿರಿಯಾಪಟ್ಟಣ
ಜಿಲ್ಲೆ:	ಮೈಸೂರು
ಕಾಮಗಾರಿ/ ಚಟುವಟಿಕೆಯ ಅಂದಾಜು ಮೊತ್ತ (ರೂಪಾಯಿಗಳಲ್ಲಿ):	499730/-
ಕಾಮಗಾರಿ/ ಚಟುವಟಿಕೆಯ ಕುರಿತು ಸಂಕ್ಷಿಪ್ತ ವಿವರ (ಸಮುದಾಯ ಕಾಮಗಾರಿಯಾಗಿದ್ದರೆ ಅಂದಾಜು ನೀರು ಸಂಗ್ರಹಣೆ (Cubic Meter), ರಕ್ಷಣಾತ್ಮಕ ನೀರಾವರಿ ಪ್ರದೇಶ, ಫಲಾನುಭವಿಗಳ ಸಂಖ್ಯೆ, ವೈಯಕ್ತಿಕ ಕಾಮಗಾರಿಯಾಗಿದ್ದರೆ, ಫಲಾನುಭವಿ ಹೆಸರು, ಚಟುವಟಿಕೆಯಿಂದ ಪಡೆಯುತ್ತಿರುವ ಲಾಭ)	ಕಾಮಗಾರಿ/ ಚಟುವಟಿಕೆಯ ಕುರಿತು ಸಂಕ್ಷಿಪ್ತ ವಿವರ: ಗೋಕಟ್ಟೆ ಕಾಮಗಾರಿಯು ಪಿರಿಯಾಪಟ್ಟಣ ತಾಲ್ಲೂಕಿನ ದೊಡ್ಡಬೇಲಾಳು ಗ್ರಾಮದ ಸರ್ವೆ ನಂ.199 ರಲ್ಲಿ ನಿರ್ಮಾಣ ಮಾಡಲಾಗಿದ್ದು, ಮಣ್ಣು ಮತ್ತು ನೀರಿನ ಸಂರಕ್ಷಣೆಗಾಗಿ ನಿರ್ಮಿಸಿರುವ ಕಾಮಗಾರಿಯಾಗಿದೆ. ಅಳತೆ:- ವಿಸ್ತೀರ್ಣ: 50 ಮೀ * 50 ಮೀ, ಆಳ: 2 ಮೀ ಅಂದಾಜು ನೀರು ಸಂಗ್ರಹಣೆ: 2 TCM ರಕ್ಷಣಾತ್ಮಕ ನೀರಾವರಿ ಪ್ರದೇಶ: 7 ha ಫಲಾನುಭವಿಗಳ ಸಂಖ್ಯೆ: 08 ಚಟುವಟಿಕೆಯಿಂದ ಪಡೆಯುತ್ತಿರುವ ಲಾಭ: *ಮಣ್ಣು ಮತ್ತು ನೀರಿನ ಸಂರಕ್ಷಣೆ. *ಹಳ್ಳಿಗಳು ಅಗಲವಾಗುವುದನ್ನು ತಡೆಗಟ್ಟುತ್ತದೆ ಮತ್ತು ಅಂತರ್ಜಲ ಮಟ್ಟವನ್ನು ಹೆಚ್ಚಿಸುತ್ತದೆ. *ಜಾನುವಾರುಗಳಿಗೆ ಕುಡಿಯುವ ನೀರನ್ನು ಒದಗಿಸುತ್ತದೆ. *ಬೇಸಿಗೆ ಸಮಯದಲ್ಲಿ ನೀರಿನ ಅಭಾವದ ಸಮಯದಲ್ಲಿ ಬೆಳೆಗಳಿಗೆ ರಕ್ಷಣಾತ್ಮಕ ನೀರನ್ನು ಒದಗಿಸುತ್ತದೆ.


ಅನುಬಂಧ

ಜಲಾನಯನ ಯೋಜನೆಗಳ ಚಟುವಟಿಕೆ/ ಕಾಮಗಾರಿಗಳನ್ನು ಅಂತರ್ಜಾಲದಲ್ಲಿ ಅಳವಡಿಸಲು ಸಂಕ್ಷಿಪ್ತ ಮಾಹಿತಿ


ಯೋಜನೆಯ ಹೆಸರು:	ಪ್ರಧಾನ ಮಂತ್ರಿ ಕೃಷಿ ಸಿಂಚಾಯಿ ಯೋಜನೆ- ಜಲಾನಯನಅಭಿವೃದ್ಧಿಘಟಕ-OI
ವರ್ಷ:	2021-22
ಕಾಮಗಾರಿಯ/ ಚಟುವಟಿಕೆಯ ಹೆಸರು:	ನಾಲಾಬದು
ಕಾಮಗಾರಿ/ ಚಟುವಟಿಕೆಯಛಾಯಾಚಿತ್ರ(Photo with Lat & Long)	
ಸರ್ವೆ ನಂಬರ್:	89
ಅಕ್ಷಾಂಶ ಮತ್ತುರೇಖಾಂಶ:	ಅಕ್ಷಾಂಶ: 12.409821 ರೇಖಾಂಶ: 76.044682
ಗ್ರಾಮ:	ಪಿ.ಬಸವನಹಳ್ಳಿ
ತಾಲ್ಲೂಕು:	ಪಿರಿಯಾಪಟ್ಟಣ
ಜಿಲ್ಲೆ:	ಮೈಸೂರು
ಕಾಮಗಾರಿ/ ಚಟುವಟಿಕೆಯಅಂದಾಜು ಮೊತ್ತ (ರೂಪಾಯಿಗಳಲ್ಲಿ):	499984/-
ಕಾಮಗಾರಿ/ ಚಟುವಟಿಕೆಯಕುರಿತು ಸಂಕ್ಷಿಪ್ತ ವಿವರ(ಸಮುದಾಯಕಾಮಗಾರಿಯಾಗಿದ್ದರೆಅಂದಾಜು ನೀರು ಸಂಗ್ರಹಣೆ (Cubic Meter), ರಕ್ಷಣಾತ್ಮಕ ನೀರಾವರಿ ಪ್ರದೇಶ, ಫಲಾನುಭವಿಗಳ ಸಂಖ್ಯೆ, ವೈಯುಕ್ತಿಕಕಾಮಗಾರಿಯಾಗಿದ್ದರೆ, ಫಲಾನುಭವಿ ಹೆಸರು, ಚಟುವಟಿಕೆಯಿಂದ ಪಡೆಯುತ್ತಿರುವ ಲಾಭ)	ಕಾಮಗಾರಿ/ಚಟುವಟಿಕೆಯಕುರಿತು ಸಂಕ್ಷಿಪ್ತ ವಿವರ: ನಾಲಾಬದುಕಾಮಗಾರಿಯು ಪಿರಿಯಾಪಟ್ಟಣತಾಲ್ಲೂಕಿನಪಿ.ಬಸವನಹಳ್ಳಿ ಕಾವಲು ಗ್ರಾಮದ ಸರ್ವೆ ನಂ.89 ರಲ್ಲಿ ನಿರ್ಮಾಣ ಮಾಡಲಾಗಿದ್ದು, ಮಣ್ಣು ಮತ್ತು ನೀರಿನ ಸಂರಕ್ಷಣೆಗಾಗಿ ನಿರ್ಮಿಸಿರುವ ಕಾಮಗಾರಿಯಾಗಿದೆ. ಅಳತೆ:- ಉದ್ದ 35ಮೀ*3.2ಮೀ. ಅಂದಾಜು ನೀರು ಸಂಗ್ರಹಣೆ:3.8TCM ರಕ್ಷಣಾತ್ಮಕ ನೀರಾವರಿ ಪ್ರದೇಶ:10ha ಫಲಾನುಭವಿಗಳ ಸಂಖ್ಯೆ: 04 ಚಟುವಟಿಕೆಯಿಂದ ಪಡೆಯುತ್ತಿರುವ ಲಾಭ:*ಮಣ್ಣು ಮತ್ತು ನೀರಿನ ಸಂರಕ್ಷಣೆ. *ಹಳ್ಳಿಗಳು ಅಗಲವಾಗುವುದನ್ನುತಡೆಗಟ್ಟುತ್ತದೆ ಮತ್ತುಅಂತರ್ಜಲ ಮಟ್ಟವನ್ನು ಹೆಚ್ಚಿಸುತ್ತದೆ. *ಜಾನುವಾರುಗಳಿಗೆ ಕುಡಿಯುವ ನೀರನ್ನುಒದಗಿಸುತ್ತದೆ. *ಬೇಸಿಗೆ ಸಮಯದಲ್ಲಿ ನೀರಿನಅಭಾವದ ಸಮಯದಲ್ಲಿ ಬೆಳೆಗಳಿಗೆ ರಕ್ಷಣಾತ್ಮಕ ನೀರನ್ನುಒದಗಿಸುತ್ತದೆ.

ಅನುಬಂಧ

ಜಲಾನಯನ ಯೋಜನೆಗಳ ಚಟುವಟಿಕೆ/ ಕಾಮಗಾರಿಗಳನ್ನು ಅಂತರ್ಜಾಲದಲ್ಲಿ ಅಳವಡಿಸಲು ಸಂಕ್ಷಿಪ್ತ ಮಾಹಿತಿ


ಯೋಜನೆಯ ಹೆಸರು:	ಪ್ರಧಾನ ಮಂತ್ರಿ ಕೃಷಿ ಸಿಂಚಾಯಿ ಯೋಜನೆ- ಜಲಾನಯನಅಭಿವೃದ್ಧಿಘಟಕ-OI
ವರ್ಷ:	2021-22
ಕಾಮಗಾರಿಯ/ ಚಟುವಟಿಕೆಯ ಹೆಸರು:	ನಾಲಾಬದು
ಕಾಮಗಾರಿ/ ಚಟುವಟಿಕೆಯಛಾಯಾಚಿತ್ರ(Photo with Lat & Long)	
ಸರ್ವೆ ನಂಬರ್:	20
ಅಕ್ಷಾಂಶ ಮತ್ತುರೇಖಾಂಶ:	ಅಕ್ಷಾಂಶ: 12.409808 ರೇಖಾಂಶ: 76.044617
ಗ್ರಾಮ:	ಪಿ.ಬಸವನಹಳ್ಳಿ
ತಾಲ್ಲೂಕು:	ಪಿರಿಯಾಪಟ್ಟಣ
ಜಿಲ್ಲೆ:	ಮೈಸೂರು
ಕಾಮಗಾರಿ/ ಚಟುವಟಿಕೆಯಅಂದಾಜು ಮೊತ್ತ (ರೂಪಾಯಿಗಳಲ್ಲಿ):	493942/-
ಕಾಮಗಾರಿ/ ಚಟುವಟಿಕೆಯಕುರಿತು ಸಂಕ್ಷಿಪ್ತ ವಿವರ(ಸಮುದಾಯಕಾಮಗಾರಿಯಾಗಿದ್ದರೆಅಂದಾಜು ನೀರು ಸಂಗ್ರಹಣೆ (Cubic Meter), ರಕ್ಷಣಾತ್ಮಕ ನೀರಾವರಿ ಪ್ರದೇಶ, ಫಲಾನುಭವಿಗಳ ಸಂಖ್ಯೆ, ವೈಯಕ್ತಿಕಕಾಮಗಾರಿಯಾಗಿದ್ದರೆ, ಫಲಾನುಭವಿ ಹೆಸರು, ಚಟುವಟಿಕೆಯಿಂದ ಪಡೆಯುತ್ತಿರುವ ಲಾಭ)	ಕಾಮಗಾರಿ/ಚಟುವಟಿಕೆಯಕುರಿತು ಸಂಕ್ಷಿಪ್ತ ವಿವರ: ನಾಲಾಬದುಕಾಮಗಾರಿಯು ಪಿರಿಯಾಪಟ್ಟಣತಾಲ್ಲೂಕಿನಪಿ.ಬಸವನಹಳ್ಳಿ ಕಾವಲು ಗ್ರಾಮದ ಸರ್ವೆ ನಂ.20 ರಲ್ಲಿ ನಿರ್ಮಾಣ ಮಾಡಲಾಗಿದ್ದು, ಮಣ್ಣು ಮತ್ತು ನೀರಿನ ಸಂರಕ್ಷಣೆಗಾಗಿ ನಿರ್ಮಿಸಿರುವ ಕಾಮಗಾರಿಯಾಗಿದೆ. ಅಳತೆ:- ಉದ್ದ 35ಮೀ*3.2ಮೀ. ಅಂದಾಜು ನೀರು ಸಂಗ್ರಹಣೆ:3.8TCM ರಕ್ಷಣಾತ್ಮಕ ನೀರಾವರಿ ಪ್ರದೇಶ:10ha ಫಲಾನುಭವಿಗಳ ಸಂಖ್ಯೆ: 06 ಮತ್ತುಇತರರು. ಚಟುವಟಿಕೆಯಿಂದ ಪಡೆಯುತ್ತಿರುವ ಲಾಭ:*ಮಣ್ಣು ಮತ್ತು ನೀರಿನ ಸಂರಕ್ಷಣೆ. *ಹಳ್ಳಿಗಳು ಅಗಲವಾಗುವುದನ್ನುತಡೆಗಟ್ಟುತ್ತದೆ ಮತ್ತುಅಂತರ್ಜಲ ಮಟ್ಟವನ್ನು ಹೆಚ್ಚಿಸುತ್ತದೆ. *ಜಾನುವಾರುಗಳಿಗೆ ಕುಡಿಯುವ ನೀರನ್ನುಒದಗಿಸುತ್ತದೆ. *ಬೇಸಿಗೆ ಸಮಯದಲ್ಲಿ ನೀರಿನಅಭಾವದ ಸಮಯದಲ್ಲಿ ಬೆಳೆಗಳಿಗೆ ರಕ್ಷಣಾತ್ಮಕ ನೀರನ್ನುಒದಗಿಸುತ್ತದೆ.

ಜಲಾನಯನ ಯೋಜನೆಗಳ ಚಟುವಟಿಕೆ/ ಕಾಮಗಾರಿಗಳನ್ನು ಅಂತರ್ಜಾಲದಲ್ಲಿ ಅಳವಡಿಸಲು ಸಂಕ್ಷಿಪ್ತ ಮಾಹಿತಿ

ಯೋಜನೆಯ ಹೆಸರು:	ಪ್ರಧಾನ ಮಂತ್ರಿ ಕೃಷಿ ಸಿಂಚಾಯಿ ಯೋಜನೆ- ಜಲಾನಯನಅಭಿವೃದ್ಧಿಘಟಕ-OI
ವರ್ಷ:	2021-22
ಕಾಮಗಾರಿಯ/ ಚಟುವಟಿಕೆಯ ಹೆಸರು:	ನಾಲಾಬದು
ಕಾಮಗಾರಿ/ ಚಟುವಟಿಕೆಯ ಛಾಯಾಚಿತ್ರ(Photo with Lat & Long)	 <p>Latitude: 12.400643 Longitude: 76.040063 Elevation: 897.72±4 m Accuracy: 7.1 m Time: 09-05-2022 15:31 Note: Nalabund poonadahalli 2021-22 Powered by NoteCam</p>
ಸರ್ವೆ ನಂಬರ್:	33
ಅಕ್ಷಾಂಶ ಮತ್ತು ರೇಖಾಂಶ:	ಅಕ್ಷಾಂಶ: 12.400643 ರೇಖಾಂಶ: 76.040063
ಗ್ರಾಮ:	ಪೂನಾಡಹಳ್ಳಿ
ತಾಲ್ಲೂಕು:	ಪಿರಿಯಾಪಟ್ಟಣ
ಜಿಲ್ಲೆ:	ಮೈಸೂರು
ಕಾಮಗಾರಿ/ ಚಟುವಟಿಕೆಯ ಅಂದಾಜು ಮೊತ್ತ (ರೂಪಾಯಿಗಳಲ್ಲಿ):	499836/-
ಕಾಮಗಾರಿ/ ಚಟುವಟಿಕೆಯ ಕುರಿತು ಸಂಕ್ಷಿಪ್ತ ವಿವರ(ಸಮುದಾಯ ಕಾಮಗಾರಿಯಾಗಿದ್ದರೆ ಅಂದಾಜು ನೀರು ಸಂಗ್ರಹಣೆ (Cubic Meter), ರಕ್ಷಣಾತ್ಮಕ ನೀರಾವರಿ ಪ್ರದೇಶ, ಫಲಾನುಭವಿಗಳ ಸಂಖ್ಯೆ, ವೈಯಕ್ತಿಕ ಕಾಮಗಾರಿಯಾಗಿದ್ದರೆ, ಫಲಾನುಭವಿ ಹೆಸರು, ಚಟುವಟಿಕೆಯಿಂದ ಪಡೆಯುತ್ತಿರುವ ಲಾಭ)	<p>ಕಾಮಗಾರಿ/ಚಟುವಟಿಕೆಯ ಕುರಿತು ಸಂಕ್ಷಿಪ್ತ ವಿವರ: ನಾಲಾಬದು ಕಾಮಗಾರಿಯು ಪಿರಿಯಾಪಟ್ಟಣ ತಾಲ್ಲೂಕಿನ ಪೂನಾಡಹಳ್ಳಿ ಕಾವಲು ಗ್ರಾಮದ ಸರ್ವೆ ನಂ.80 ರಲ್ಲಿ ನಿರ್ಮಾಣ ಮಾಡಲಾಗಿದ್ದು, ಮಣ್ಣು ಮತ್ತು ನೀರಿನ ಸಂರಕ್ಷಣೆಗಾಗಿ ನಿರ್ಮಿಸಿರುವ ಕಾಮಗಾರಿಯಾಗಿದೆ. ಅಳತೆ:- ಉದ್ದ 35ಮೀ*3.2ಮೀ.</p> <p>ಅಂದಾಜು ನೀರು ಸಂಗ್ರಹಣೆ:3.8TCM ರಕ್ಷಣಾತ್ಮಕ ನೀರಾವರಿ ಪ್ರದೇಶ:10ha ಫಲಾನುಭವಿಗಳ ಸಂಖ್ಯೆ: 03</p> <p>ಚಟುವಟಿಕೆಯಿಂದ ಪಡೆಯುತ್ತಿರುವ ಲಾಭ:*ಮಣ್ಣು ಮತ್ತು ನೀರಿನ ಸಂರಕ್ಷಣೆ. *ಹಳ್ಳಿಗಳು ಅಗಲವಾಗುವುದನ್ನು ತಡೆಗಟ್ಟುತ್ತದೆ ಮತ್ತು ಅಂತರ್ಜಲ ಮಟ್ಟವನ್ನು ಹೆಚ್ಚಿಸುತ್ತದೆ. *ಜಾನುವಾರುಗಳಿಗೆ ಕುಡಿಯುವ ನೀರನ್ನು ಒದಗಿಸುತ್ತದೆ. *ಬೇಸಿಗೆ ಸಮಯದಲ್ಲಿ ನೀರಿನ ಅಭಾವದ ಸಮಯದಲ್ಲಿ ಬೆಳೆಗಳಿಗೆ ರಕ್ಷಣಾತ್ಮಕ ನೀರನ್ನು ಒದಗಿಸುತ್ತದೆ.</p>

ಅನುಬಂಧ

ಜಲಾನಯನ ಯೋಜನೆಗಳ ಚಟುವಟಿಕೆ/ ಕಾಮಗಾರಿಗಳನ್ನು ಅಂತರ್ಜಾಲದಲ್ಲಿ ಅಳವಡಿಸಲು ಸಂಕ್ಷಿಪ್ತ ಮಾಹಿತಿ

ಯೋಜನೆಯ ಹೆಸರು:	ಪ್ರಧಾನ ಮಂತ್ರಿ ಕೃಷಿ ಸಿಂಚಾಯಿ ಯೋಜನೆ- ಜಲಾನಯನ ಅಭಿವೃದ್ಧಿ ಘಟಕ-OI
ವರ್ಷ:	2021-22
ಕಾಮಗಾರಿಯ/ ಚಟುವಟಿಕೆಯ ಹೆಸರು:	ನಾಲಾಬದು
ಕಾಮಗಾರಿ/ ಚಟುವಟಿಕೆಯ ಛಾಯಾಚಿತ್ರ (Photo with Lat & Long)	
ಸರ್ವೆ ನಂಬರ್:	42
ಅಕ್ಷಾಂಶ ಮತ್ತು ರೇಖಾಂಶ:	ಅಕ್ಷಾಂಶ: 12.612093 ರೇಖಾಂಶ: 76.333219
ಗ್ರಾಮ:	ಅರಕೆರೆ
ತಾಲ್ಲೂಕು:	ಕೆ.ಆರ್ ನಗರ
ಜಿಲ್ಲೆ:	ಮೈಸೂರು
ಕಾಮಗಾರಿ/ ಚಟುವಟಿಕೆಯ ಅಂದಾಜು ಮೊತ್ತ (ರೂಪಾಯಿಗಳಲ್ಲಿ):	449102.77
ಕಾಮಗಾರಿ/ ಚಟುವಟಿಕೆಯ ಕುರಿತು ಸಂಕ್ಷಿಪ್ತ ವಿವರ (ಸಮುದಾಯ ಕಾಮಗಾರಿಯಾಗಿದ್ದರೆ ಅಂದಾಜು ನೀರು ಸಂಗ್ರಹಣೆ (Cubic Meter), ರಕ್ಷಣಾತ್ಮಕ ನೀರಾವರಿ ಪ್ರದೇಶ, ಫಲಾನುಭವಿಗಳ ಸಂಖ್ಯೆ, ವೈಯಕ್ತಿಕ ಕಾಮಗಾರಿಯಾಗಿದ್ದರೆ, ಫಲಾನುಭವಿ ಹೆಸರು, ಚಟುವಟಿಕೆಯಿಂದ ಪಡೆಯುತ್ತಿರುವ ಲಾಭ)	ಕಾಮಗಾರಿ/ಚಟುವಟಿಕೆಯ ಕುರಿತು ಸಂಕ್ಷಿಪ್ತ ವಿವರ: ಸಮುದಾಯ ಕಾಮಗಾರಿ ಅಂದಾಜು ನೀರು ಸಂಗ್ರಹಣೆ: ರಕ್ಷಣಾತ್ಮಕ ನೀರಾವರಿ ಪ್ರದೇಶ: 3 ಹೆಕ್ಟೇರ್ ಫಲಾನುಭವಿಗಳ ಸಂಖ್ಯೆ: 08 ಫಲಾನುಭವಿಯ ಹೆಸರು: 1. ರಾಮಯ್ಯ/ಯಳವಯ್ಯ 2. ಹನುಮಂತಯ್ಯ/ಯಳವಯ್ಯ 3. ಲಕ್ಷ್ಮಮ್ಮ/ಕುಳ್ಳಯ್ಯ 4. ಪಾರ್ವತಿ/ತಮ್ಮಯ್ಯ 5. ಸತೀಶ/ಕರಿಯಯ್ಯ ಚಟುವಟಿಕೆಯಿಂದ ಪಡೆಯುತ್ತಿರುವ ಲಾಭ: ಜೋರಾದ ಮಳೆ ಬಂದಾಗ ನೀರಿನ ಜೊತೆ ಫಲಾವತ್ತಾದ ಮಣ್ಣು ರೈತರ ಜಮೀನಿನಲ್ಲಿ ಸಂಗ್ರಹವಾಗಲು ಮತ್ತು ನೀರು ಭೂಮಿಗೆ ಇಂಗಲು ಸಹಾಯವಾಗುತ್ತದೆ.


ಅನುಬಂಧ

ಜಲಾನಯನ ಯೋಜನೆಗಳ ಚಟುವಟಿಕೆ/ ಕಾಮಗಾರಿಗಳನ್ನು ಅಂತರ್ಜಾಲದಲ್ಲಿ ಅಳವಡಿಸಲು ಸಂಕ್ಷಿಪ್ತ ಮಾಹಿತಿ

ಯೋಜನೆಯ ಹೆಸರು:	ಪ್ರಧಾನ ಮಂತ್ರಿ ಕೃಷಿ ಸಿಂಚಾಯಿ ಯೋಜನೆ- ಜಲಾನಯನಅಭಿವೃದ್ಧಿಘಟಕ-OI
ವರ್ಷ:	2021-22
ಕಾಮಗಾರಿಯ/ ಚಟುವಟಿಕೆಯ ಹೆಸರು:	ನಾಲಾಬದು
ಕಾಮಗಾರಿ/ ಚಟುವಟಿಕೆಯ ಛಾಯಾಚಿತ್ರ (Photo with Lat & Long)	
ಸರ್ವೆ ನಂಬರ್:	42
ಅಕ್ಷಾಂಶ ಮತ್ತು ರೇಖಾಂಶ:	ಅಕ್ಷಾಂಶ: 12.61493 ರೇಖಾಂಶ: 76.332656
ಗ್ರಾಮ:	ಅರಕೆರೆ
ತಾಲ್ಲೂಕು:	ಕೆ.ಆರ್ ನಗರ
ಜಿಲ್ಲೆ:	ಮೈಸೂರು
ಕಾಮಗಾರಿ/ ಚಟುವಟಿಕೆಯ ಅಂದಾಜು ಮೊತ್ತ (ರೂಪಾಯಿಗಳಲ್ಲಿ):	450575.19
ಕಾಮಗಾರಿ/ ಚಟುವಟಿಕೆಯ ಕುರಿತು ಸಂಕ್ಷಿಪ್ತ ವಿವರ (ಸಮುದಾಯ ಕಾಮಗಾರಿಯಾಗಿದ್ದರೆ ಅಂದಾಜು ನೀರು ಸಂಗ್ರಹಣೆ (Cubic Meter), ರಕ್ಷಣಾತ್ಮಕ ನೀರಾವರಿ ಪ್ರದೇಶ, ಫಲಾನುಭವಿಗಳ ಸಂಖ್ಯೆ, ವೈಯಕ್ತಿಕ ಕಾಮಗಾರಿಯಾಗಿದ್ದರೆ, ಫಲಾನುಭವಿ ಹೆಸರು, ಚಟುವಟಿಕೆಯಿಂದ ಪಡೆಯುತ್ತಿರುವ ಲಾಭ)	ಕಾಮಗಾರಿ/ಚಟುವಟಿಕೆಯ ಕುರಿತು ಸಂಕ್ಷಿಪ್ತ ವಿವರ: ಸಮುದಾಯ ಕಾಮಗಾರಿ ಅಂದಾಜು ನೀರು ಸಂಗ್ರಹಣೆ: ರಕ್ಷಣಾತ್ಮಕ ನೀರಾವರಿ ಪ್ರದೇಶ: 8 ಹೆಕ್ಟೇರ್ ಫಲಾನುಭವಿಗಳ ಸಂಖ್ಯೆ: 10 ಫಲಾನುಭವಿಯ ಹೆಸರು: 1. ರಮೇಶ/ಸುಬ್ಬನಾಯಕ 2. ನಂಜುಂಡನಾಯಕ/ಕಾಳನಾಯಕ 3. ಸ್ವಾಮಿನಾಯಕ/ಕಾಳನಾಯಕ 4. ಜಿ.ವೆಂಕಟೇಶ ಬಿನ್ ಜವರನಾಯಕ 5. ಮಹೇಶ/ಸ್ವಾಮಿ ಚಟುವಟಿಕೆಯಿಂದ ಪಡೆಯುತ್ತಿರುವ ಲಾಭ: ಜೋರಾದ ಮಳೆ ಬಂದಾಗ ನೀರಿನ ಜೊತೆ ಫಲವತ್ತಾದ ಮಣ್ಣು ರೈತರ ಜಮೀನಿನಲ್ಲಿ ಸಂಗ್ರಹವಾಗಲು ಮತ್ತು ನೀರು ಭೂಮಿಗೆ ಇಂಗಲು ಸಹಾಯವಾಗುತ್ತದೆ.


ಅನುಬಂಧ

ಜಲಾನಯನ ಯೋಜನೆಗಳ ಚಟುವಟಿಕೆ/ ಕಾಮಗಾರಿಗಳನ್ನು ಅಂತರ್ಜಾಲದಲ್ಲಿ ಅಳವಡಿಸಲು ಸಂಕ್ಷಿಪ್ತ ಮಾಹಿತಿ

ಯೋಜನೆಯ ಹೆಸರು:	ಪ್ರಧಾನ ಮಂತ್ರಿ ಕೃಷಿ ಸಿಂಚಾಯಿ ಯೋಜನೆ- ಜಲಾನಯನಅಭಿವೃದ್ಧಿಘಟಕ-OI
ವರ್ಷ:	2021-22
ಕಾಮಗಾರಿಯ/ ಚಟುವಟಿಕೆಯ ಹೆಸರು:	ತಡೆಅಣೆ
ಕಾಮಗಾರಿ/ ಚಟುವಟಿಕೆಯ ಛಾಯಾಚಿತ್ರ(Photo with Lat & Long)	
ಸರ್ವೆ ನಂಬರ್:	66/3
ಅಕ್ಷಾಂಶ ಮತ್ತು ರೇಖಾಂಶ:	ಅಕ್ಷಾಂಶ:12.623904 ರೇಖಾಂಶ:76.340066
ಗ್ರಾಮ:	ಅರಕೆರೆ
ತಾಲ್ಲೂಕು:	ಕೆ.ಆರ್ ನಗರ
ಜಿಲ್ಲೆ:	ಮೈಸೂರು
ಕಾಮಗಾರಿ/ ಚಟುವಟಿಕೆಯ ಅಂದಾಜು ಮೊತ್ತ (ರೂಪಾಯಿಗಳಲ್ಲಿ):	418469.11
ಕಾಮಗಾರಿ/ ಚಟುವಟಿಕೆಯ ಕುರಿತು ಸಂಕ್ಷಿಪ್ತ ವಿವರ (ಸಮುದಾಯ ಕಾಮಗಾರಿಯಾಗಿದ್ದರೆ ಅಂದಾಜು ನೀರು ಸಂಗ್ರಹಣೆ (Cubic Meter), ರಕ್ಷಣಾತ್ಮಕ ನೀರಾವರಿ ಪ್ರದೇಶ, ಫಲಾನುಭವಿಗಳ ಸಂಖ್ಯೆ, ವೈಯುಕ್ತಿಕ ಕಾಮಗಾರಿಯಾಗಿದ್ದರೆ, ಫಲಾನುಭವಿ ಹೆಸರು, ಚಟುವಟಿಕೆಯಿಂದ ಪಡೆಯುತ್ತಿರುವ ಲಾಭ)	ಕಾಮಗಾರಿ/ಚಟುವಟಿಕೆಯ ಕುರಿತು ಸಂಕ್ಷಿಪ್ತ ವಿವರ: ಸಮುದಾಯ ಕಾಮಗಾರಿ ಅಂದಾಜು ನೀರು ಸಂಗ್ರಹಣೆ: ರಕ್ಷಣಾತ್ಮಕ ನೀರಾವರಿ ಪ್ರದೇಶ: ಫಲಾನುಭವಿಗಳ ಸಂಖ್ಯೆ: 09 ಫಲಾನುಭವಿಯ ಹೆಸರು: 1. ಪುಟ್ಟಮ್ಮ ಕೋಂ ಕೃಷ್ಣ 2. ಚಂದ್ರೇಗೌಡ/ಹನುಮಂತೇಗೌಡ 3. ಕರೀಗೌಡ ಬಿನ್ ಉರೀಗೌಡ 4. ಭಾಗ್ಯಮ್ಮ/ರಾಮೇಗೌಡ 5. ಸ್ವಾಮಿಗೌಡ ಬಿನ್ ತಿಮ್ಮೇಗೌಡ 6. ಪ್ರಕಾಶ ಬಿನ್ ಈರೇಗೌಡ ಚಟುವಟಿಕೆಯಿಂದ ಪಡೆಯುತ್ತಿರುವ ಲಾಭ: ಜೋರಾದ ಮಳೆ ಬಂದಾಗ ನೀರಿನ ಜೊತೆ ಫಲವತ್ತಾದ ಮಣ್ಣು ರೈತರ ಜಮೀನಿನಲ್ಲಿ ಸಂಗ್ರಹವಾಗಲು ಮತ್ತು ನೀರು ಭೂಮಿಗೆ ಇಂಗಲು ಸಹಾಯವಾಗುತ್ತದೆ.


ಅನುಬಂಧ

ಜಲಾನಯನ ಯೋಜನೆಗಳ ಚಟುವಟಿಕೆ/ ಕಾಮಗಾರಿಗಳನ್ನು ಅಂತರ್ಜಾಲದಲ್ಲಿ ಅಳವಡಿಸಲು ಸಂಕ್ಷಿಪ್ತ ಮಾಹಿತಿ

ಯೋಜನೆಯ ಹೆಸರು:	ಪ್ರಧಾನ ಮಂತ್ರಿ ಕೃಷಿ ಸಿಂಚಾಯಿ ಯೋಜನೆ- ಜಲಾನಯನಅಭಿವೃದ್ಧಿಘಟಕ-OI
ವರ್ಷ:	2021-22
ಕಾಮಗಾರಿಯ/ ಚಟುವಟಿಕೆಯ ಹೆಸರು:	ಗೋಕಟ್ಟೆ
ಕಾಮಗಾರಿ/ ಚಟುವಟಿಕೆಯ ಛಾಯಾಚಿತ್ರ (Photo with Lat & Long)	 <p>Latitude: 12.61078 Longitude: 76.357952 Elevation: 810.59±100 m Accuracy: 2.7 m Time: 04-06-2022 15:11 Note: Gokatte 1 (tsp) K R Nagara grnksy-OI</p> <p>Powered by NotCam</p>
ಸರ್ವೆ ನಂಬರ್:	32
ಅಕ್ಷಾಂಶ ಮತ್ತು ರೇಖಾಂಶ:	ಅಕ್ಷಾಂಶ: 12.610799 ರೇಖಾಂಶ: 76.357973
ಗ್ರಾಮ:	ಚಿಕ್ಕಬೇರ್ಯ
ತಾಲ್ಲೂಕು:	ಕೆ.ಆರ್ ನಗರ
ಜಿಲ್ಲೆ:	ಮೈಸೂರು
ಕಾಮಗಾರಿ/ ಚಟುವಟಿಕೆಯ ಅಂದಾಜು ಮೊತ್ತ (ರೂಪಾಯಿಗಳಲ್ಲಿ):	176260.00
ಕಾಮಗಾರಿ/ ಚಟುವಟಿಕೆಯ ಕುರಿತು ಸಂಕ್ಷಿಪ್ತ ವಿವರ (ಸಮುದಾಯ ಕಾಮಗಾರಿಯಾಗಿದ್ದರೆ ಅಂದಾಜು ನೀರು ಸಂಗ್ರಹಣೆ (Cubic Meter), ರಕ್ಷಣಾತ್ಮಕ ನೀರಾವರಿ ಪ್ರದೇಶ, ಫಲಾನುಭವಿಗಳ ಸಂಖ್ಯೆ, ವೈಯುಕ್ತಿಕ ಕಾಮಗಾರಿಯಾಗಿದ್ದರೆ, ಫಲಾನುಭವಿ ಹೆಸರು, ಚಟುವಟಿಕೆಯಿಂದ ಪಡೆಯುತ್ತಿರುವ ಲಾಭ)	ಕಾಮಗಾರಿ/ಚಟುವಟಿಕೆಯ ಕುರಿತು ಸಂಕ್ಷಿಪ್ತ ವಿವರ: ಸಮುದಾಯ ಕಾಮಗಾರಿ ಅಂದಾಜು ನೀರು ಸಂಗ್ರಹಣೆ: ರಕ್ಷಣಾತ್ಮಕ ನೀರಾವರಿ ಪ್ರದೇಶ: 6 ಹೆಕ್ಟೇರ್ ಫಲಾನುಭವಿಗಳ ಸಂಖ್ಯೆ: 06 ಫಲಾನುಭವಿಯ ಹೆಸರು: 1. ತಮ್ಮನಾಯಕ/ದೊಡ್ಡಮಣಿನಾಯಕ 2. ರಶ್ಮಿ ಕೋಂ ಶಂಕರನಾಯಕ 3. ಶಿವಮ್ಮ ಕೋಂ ಸೋಮಣ್ಣ 4. ಜಿ.ವೆಂಕಟೇಶ ಬಿನ್ ಜವರನಾಯಕ 5. ಶಿವಣ್ಣನಾಯಕ/ತಮ್ಮನಾಯಕ 6. ನಾಗಣ್ಣ/ಮಲ್ಲಪ್ಪ ಚಟುವಟಿಕೆಯಿಂದ ಪಡೆಯುತ್ತಿರುವ ಲಾಭ: ಜೋರಾದ ಮಳೆ ಬಂದಾಗ ನೀರಿನ ಜೊತೆ ಫಲಾವತ್ತಾದ ಮಣ್ಣು ರೈತರ ಜಮೀನಿನಲ್ಲಿ ಸಂಗ್ರಹವಾಗಲು ಮತ್ತು ನೀರು ಭೂಮಿಗೆ ಇಂಗಲು ಸಹಾಯವಾಗುತ್ತದೆ.

ಅನುಬಂಧ

ಜಲಾನಯನ ಯೋಜನೆಗಳ ಚಟುವಟಿಕೆ/ ಕಾಮಗಾರಿಗಳನ್ನು ಅಂತರ್ಜಾಲದಲ್ಲಿ ಅಳವಡಿಸಲು ಸಂಕ್ಷಿಪ್ತ ಮಾಹಿತಿ

ಯೋಜನೆಯ ಹೆಸರು:	ಪ್ರಧಾನ ಮಂತ್ರಿ ಕೃಷಿ ಸಿಂಚಾಯಿ ಯೋಜನೆ- ಜಲಾನಯನಅಭಿವೃದ್ಧಿಘಟಕ-OI
ವರ್ಷ:	2021-22
ಕಾಮಗಾರಿಯ/ ಚಟುವಟಿಕೆಯ ಹೆಸರು:	ನಾಲಾಬದು
ಕಾಮಗಾರಿ/ ಚಟುವಟಿಕೆಯ ಛಾಯಾಚಿತ್ರ (Photo with Lat & Long)	 <p>Latitude: 12.615847 Longitude: 76.336036 Elevation: 831.16m Accuracy: 3.2m Time: 05-11-2022 12:50:02 Note: pmksy OI sarakere NB3 2021-22</p>
ಸರ್ವೆ ನಂಬರ್:	89
ಅಕ್ಷಾಂಶ ಮತ್ತು ರೇಖಾಂಶ:	ಅಕ್ಷಾಂಶ:12.600977 ರೇಖಾಂಶ:76.344521
ಗ್ರಾಮ:	ಅರಕೆರೆ
ತಾಲ್ಲೂಕು:	ಕೆ.ಆರ್ ನಗರ
ಜಿಲ್ಲೆ:	ಮೈಸೂರು
ಕಾಮಗಾರಿ/ ಚಟುವಟಿಕೆಯ ಅಂದಾಜು ಮೊತ್ತ (ರೂಪಾಯಿಗಳಲ್ಲಿ):	471670.00
ಕಾಮಗಾರಿ/ ಚಟುವಟಿಕೆಯ ಕುರಿತು ಸಂಕ್ಷಿಪ್ತ ವಿವರ (ಸಮುದಾಯ ಕಾಮಗಾರಿಯಾಗಿದ್ದರೆ ಅಂದಾಜು ನೀರು ಸಂಗ್ರಹಣೆ (Cubic Meter), ರಕ್ಷಣಾತ್ಮಕ ನೀರಾವರಿ ಪ್ರದೇಶ, ಫಲಾನುಭವಿಗಳ ಸಂಖ್ಯೆ, ವೈಯಕ್ತಿಕ ಕಾಮಗಾರಿಯಾಗಿದ್ದರೆ, ಫಲಾನುಭವಿ ಹೆಸರು, ಚಟುವಟಿಕೆಯಿಂದ ಪಡೆಯುತ್ತಿರುವ ಲಾಭ)	ಕಾಮಗಾರಿ/ಚಟುವಟಿಕೆಯ ಕುರಿತು ಸಂಕ್ಷಿಪ್ತ ವಿವರ: ಸಮುದಾಯ ಕಾಮಗಾರಿ ಅಂದಾಜು ನೀರು ಸಂಗ್ರಹಣೆ: ರಕ್ಷಣಾತ್ಮಕ ನೀರಾವರಿ ಪ್ರದೇಶ: 4 ಹೆಕ್ಟೇರ್ ಫಲಾನುಭವಿಗಳ ಸಂಖ್ಯೆ: 5 ಫಲಾನುಭವಿಯ ಹೆಸರು: 1. ಸಣ್ಣಹೈದಯ್ಯ/ನಾಗದೇವಯ್ಯ 2. ನಿಂಗರಾಜನಾಯಕ/ವರದನಾಯಕ 3. ಲೋಕೇಶ/ಸವಲನಾಯಕ 4. ಮಹೇಶ ಬಿನ್ ಜವರನಾಯಕ 5. ಕರಿಯಯ್ಯ ಬಿನ್ ತಮ್ಮಯ್ಯ ಚಟುವಟಿಕೆಯಿಂದ ಪಡೆಯುತ್ತಿರುವ ಲಾಭ: ಜೋರಾದ ಮಳೆ ಬಂದಾಗ ನೀರಿನ ಜೊತೆ ಫಲಾವತ್ತಾದ ಮಣ್ಣು ರೈತರ ಜಮೀನಿನಲ್ಲಿ ಸಂಗ್ರಹವಾಗಲು ಮತ್ತು ನೀರು ಭೂಮಿಗೆ ಇಂಗಲು ಸಹಾಯವಾಗುತ್ತದೆ.

ಅನುಬಂಧ

ಜಲಾನಯನ ಯೋಜನೆಗಳ ಚಟುವಟಿಕೆ/ ಕಾಮಗಾರಿಗಳನ್ನು ಅಂತರ್ಜಾಲದಲ್ಲಿ ಅಳವಡಿಸಲು ಸಂಕ್ಷಿಪ್ತ ಮಾಹಿತಿ

ಯೋಜನೆಯ ಹೆಸರು:	ಪ್ರಧಾನ ಮಂತ್ರಿ ಕೃಷಿ ಸಿಂಚಾಯಿ ಯೋಜನೆ- ಜಲಾನಯನ ಅಭಿವೃದ್ಧಿ ಘಟಕ-OI
ವರ್ಷ:	2021-22
ಕಾಮಗಾರಿಯ/ ಚಟುವಟಿಕೆಯ ಹೆಸರು:	ನಾಲಾಬದು
ಕಾಮಗಾರಿ/ ಚಟುವಟಿಕೆಯ ಛಾಯಾಚಿತ್ರ (Photo with Lat & Long)	
ಸರ್ವೆ ನಂಬರ್:	235
ಅಕ್ಷಾಂಶ ಮತ್ತು ರೇಖಾಂಶ:	ಅಕ್ಷಾಂಶ: 12.523651 ರೇಖಾಂಶ: 76.375093
ಗ್ರಾಮ:	ಕೆ.ಬಿ ಕಾವಲ್
ತಾಲ್ಲೂಕು:	ಕೆ.ಆರ್ ನಗರ
ಜಿಲ್ಲೆ:	ಮೈಸೂರು
ಕಾಮಗಾರಿ/ ಚಟುವಟಿಕೆಯ ಅಂದಾಜು ಮೊತ್ತ (ರೂಪಾಯಿಗಳಲ್ಲಿ):	471370.00
ಕಾಮಗಾರಿ/ ಚಟುವಟಿಕೆಯ ಕುರಿತು ಸಂಕ್ಷಿಪ್ತ ವಿವರ (ಸಮುದಾಯ ಕಾಮಗಾರಿಯಾಗಿದ್ದರೆ ಅಂದಾಜು ನೀರು ಸಂಗ್ರಹಣೆ (Cubic Meter), ರಕ್ಷಣಾತ್ಮಕ ನೀರಾವರಿ ಪ್ರದೇಶ, ಫಲಾನುಭವಿಗಳ ಸಂಖ್ಯೆ, ವೈಯಕ್ತಿಕ ಕಾಮಗಾರಿಯಾಗಿದ್ದರೆ, ಫಲಾನುಭವಿ ಹೆಸರು, ಚಟುವಟಿಕೆಯಿಂದ ಪಡೆಯುತ್ತಿರುವ ಲಾಭ)	ಕಾಮಗಾರಿ/ಚಟುವಟಿಕೆಯ ಕುರಿತು ಸಂಕ್ಷಿಪ್ತ ವಿವರ: ಸಮುದಾಯ ಕಾಮಗಾರಿ ಅಂದಾಜು ನೀರು ಸಂಗ್ರಹಣೆ: ರಕ್ಷಣಾತ್ಮಕ ನೀರಾವರಿ ಪ್ರದೇಶ: 3 ಹೆಕ್ಟೇರ್ ಫಲಾನುಭವಿಗಳ ಸಂಖ್ಯೆ: 09 ಫಲಾನುಭವಿಯ ಹೆಸರು: 1. ಹರೀಶ/ಶಿವಣ್ಣ 2. ಪುಷ್ಪಲತಾ/ಸುದರ್ಶನ್ 3. ಅಕ್ಕಮ/ಮಂಚನಾಯಕ 4. ಅನಿಲ್ ಬಿನ್ ಜವರನಾಯಕ 5. ಕರೀಗೌಡ ಬಿನ್ ಉರೀಗೌಡ ಚಟುವಟಿಕೆಯಿಂದ ಪಡೆಯುತ್ತಿರುವ ಲಾಭ: ಜೋರಾದ ಮಳೆ ಬಂದಾಗ ನೀರಿನ ಜೊತೆ ಫಲವತ್ತಾದ ಮಣ್ಣು ರೈತರ ಜಮೀನಿನಲ್ಲಿ ಸಂಗ್ರಹವಾಗಲು ಮತ್ತು ನೀರು ಭೂಮಿಗೆ ಇಂಗಲು ಸಹಾಯವಾಗುತ್ತದೆ.

ಅನುಬಂಧ

ಜಲಾನಯನ ಯೋಜನೆಗಳ ಚಟುವಟಿಕೆ/ ಕಾಮಗಾರಿಗಳನ್ನು ಅಂತರ್ಜಾಲದಲ್ಲಿ ಅಳವಡಿಸಲು ಸಂಕ್ಷಿಪ್ತ ಮಾಹಿತಿ

ಯೋಜನೆಯ ಹೆಸರು	ಪ್ರಧಾನ ಮಂತ್ರಿ ಕೃಷಿ ಸಿಂಚಾಯಿ ಯೋಜನೆ- ಜಲಾನಯನ ಅಭಿವೃದ್ಧಿ ಘಟಕ-OI
ವರ್ಷ	2021-22
ಕಾಮಗಾರಿಯ/ಚಟುವಟಿಕೆಯ ಹೆಸರು	ನಾಲಾಬದು
ಕಾಮಗಾರಿ/ಚಟುವಟಿಕೆಯ ಛಾಯಾಚಿತ್ರ (Photo with Lat & Long)	
ಸರ್ವೆ ನಂ	90/ಪಿ
ಅಕ್ಷಾಂಶ ಮತ್ತು ರೇಖಾಂಶ	Lo : 12.307646 La : 76.480347
ಗ್ರಾಮ	ಮುತ್ತರಾಯನ ಹೊಸಹಳ್ಳಿ ಕಾವಲ್
ತಾಲ್ಲೂಕು	ಹುಣಸೂರು
ಜಿಲ್ಲೆ	ಮೈಸೂರು
ಕಾಮಗಾರಿ/ಚಟುವಟಿಕೆಯ ಅಂದಾಜು ಮೊತ್ತ (ರೂಪಾಯಿಗಳಲ್ಲಿ)	498849
ಕಾಮಗಾರಿ/ಚಟುವಟಿಕೆಯ ಕುರಿತು ಸಂಕ್ಷಿಪ್ತ ವಿವರ (ಸಮುದಾಯ ಕಾಮಗಾರಿಯಾಗಿ ದ್ವಿ-ಅಂದಾಜು ನೀರು ಸಂಗ್ರಹಣೆ (Cubic Meter) ರಕ್ಷಣಾತ್ಮಕ ನೀರಾವರಿ ಪ್ರದೇಶ, ಫಲಾನುಭವಿಗಳ ಸಂಖ್ಯೆ, ವ್ಯಯ ಕ್ರಮ ಕಾಮಗಾರಿಯಾಗಿದ್ದರೆ, ಫಲಾನುಭವಿ ಹೆಸರು, ಚಟುವಟಿಕೆಯಿಂದ ಪಡೆಯುತ್ತಿರುವ ಲಾಭ)	ಕಾಮಗಾರಿ/ಚಟುವಟಿಕೆಯ ಕುರಿತು ಸಂಕ್ಷಿಪ್ತ ವಿವರ: ಸಮುದಾಯ ಕಾಮಗಾರಿ ಅಂದಾಜು ನೀರು ಸಂಗ್ರಹಣೆ: ರಕ್ಷಣಾತ್ಮಕ ನೀರಾವರಿ ಪ್ರದೇಶ : ಫಲಾನುಭವಿಗಳ ಸಂಖ್ಯೆ: 9


ಅನುಬಂಧ

ಜಲಾನಯನ ಯೋಜನೆಗಳ ಚಟುವಟಿಕೆ/ ಕಾಮಗಾರಿಗಳನ್ನು ಅಂತರ್ಜಾಲದಲ್ಲಿ ಅಳವಡಿಸಲು ಸಂಕ್ಷಿಪ್ತ ಮಾಹಿತಿ

ಯೋಜನೆಯ ಹೆಸರು	ಪ್ರಧಾನ ಮಂತ್ರಿ ಕೃಷಿ ಸಿಂಚಾಯಿ ಯೋಜನೆ- ಜಲಾನಯನ ಅಭಿವೃದ್ಧಿ ಘಟಕ-OI
ವರ್ಷ	2021-22
ಕಾಮಗಾರಿಯ/ಚಟುವಟಿಕೆಯ ಹೆಸರು	ನಾಲಾಬದು
ಕಾಮಗಾರಿ/ಚಟುವಟಿಕೆಯ ಛಾಯಾಚಿತ್ರ (Photo with Lat & Long)	 Time: 04-06-2022 13:41 Note: mutturaya hosahalli(kaval) prnksy oi NB5/2021-22 Powered by OlloCam
ಸರ್ವೆ ನಂ	90/ಪಿ
ಅಕ್ಷಾಂಶ ಮತ್ತು ರೇಖಾಂಶ	Lo : 12.307646 La : 76.480347
ಗ್ರಾಮ	ಮುತ್ತುರಾಯನಹೊಸಹಳ್ಳಿಕಾವಲ್
ತಾಲ್ಲೂಕು	ಹುಣಸೂರು
ಜಿಲ್ಲೆ	ಮೈಸೂರು
ಕಾಮಗಾರಿ/ಚಟುವಟಿಕೆಯ ಅಂದಾಜು ಮೊತ್ತ (ರೂಪಾಯಿಗಳಲ್ಲಿ)	498925
ಕಾಮಗಾರಿ/ಚಟುವಟಿಕೆಯ ಕುರಿತು ಸಂಕ್ಷಿಪ್ತ ವಿವರ (ಸಮುದಾಯ ಕಾಮಗಾರಿಯಾಗಿ ದ್ವರ ಅಂದಾಜು ನೀರು ಸಂಗ್ರಹಣೆ (Cubic Meter) ರಕ್ಷಣಾತ್ಮಕ ನೀರಾವರಿ ಪ್ರದೇಶ, ಫಲಾನುಭವಿಗಳ ಸಂಖ್ಯೆ, ವ್ಯಯ ಕ್ರಮ ಕಾಮಗಾರಿಯಾಗಿದ್ದರೆ, ಫಲಾನುಭವಿ ಹೆಸರು, ಚಟುವಟಿಕೆಯಿಂದ ಪಡೆಯುತ್ತಿರುವ ಲಾಭ)	ಕಾಮಗಾರಿ/ಚಟುವಟಿಕೆಯ ಕುರಿತು ಸಂಕ್ಷಿಪ್ತ ವಿವರ: ಸಮುದಾಯ ಕಾಮಗಾರಿ ಅಂದಾಜು ನೀರು ಸಂಗ್ರಹಣೆ: ರಕ್ಷಣಾತ್ಮಕ ನೀರಾವರಿ ಪ್ರದೇಶ : ಫಲಾನುಭವಿಗಳ ಸಂಖ್ಯೆ: 7


ಅನುಬಂಧ

ಜಲಾನಯನ ಯೋಜನೆಗಳ ಚಟುವಟಿಕೆ/ ಕಾಮಗಾರಿಗಳನ್ನು ಅಂತರ್ಜಾಲದಲ್ಲಿ ಅಳವಡಿಸಲು ಸಂಕ್ಷಿಪ್ತ ಮಾಹಿತಿ

ಯೋಜನೆಯ ಹೆಸರು:	ಪ್ರಧಾನ ಮಂತ್ರಿ ಕೃಷಿ ಸಿಂಚಾಯಿ ಯೋಜನೆ- ಜಲಾನಯನಅಭಿವೃದ್ಧಿಘಟಕ-OI
ವರ್ಷ:	2021-22
ಕಾಮಗಾರಿಯ/ ಚಟುವಟಿಕೆಯ ಹೆಸರು:	ತಡೆಅಣೆ
ಕಾಮಗಾರಿ/ ಚಟುವಟಿಕೆಯ ಛಾಯಾಚಿತ್ರ (Photo with Lat & Long)	
ಸರ್ವೆ ನಂಬರ್:	202
ಅಕ್ಷಾಂಶ ಮತ್ತು ರೇಖಾಂಶ:	ಅಕ್ಷಾಂಶ: 12.126595 ರೇಖಾಂಶ: 76.912578
ಗ್ರಾಮ:	ಅದಿಬೆಟ್ಟಳ್ಳಿ
ತಾಲ್ಲೂಕು:	ಟಿ, ನರಸಿಪುರ
ಜಿಲ್ಲೆ:	ಮೈಸೂರು
ಕಾಮಗಾರಿ/ ಚಟುವಟಿಕೆಯ ಅಂದಾಜು ಮೊತ್ತ (ರೂಪಾಯಿಗಳಲ್ಲಿ):	491520.00
ಕಾಮಗಾರಿ/ ಚಟುವಟಿಕೆಯ ಕುರಿತು ಸಂಕ್ಷಿಪ್ತ ವಿವರ (ಸಮುದಾಯ ಕಾಮಗಾರಿಯಾಗಿದ್ದರೆ ಅಂದಾಜು ನೀರು ಸಂಗ್ರಹಣೆ (Cubic Meter), ರಕ್ಷಣಾತ್ಮಕ ನೀರಾವರಿ ಪ್ರದೇಶ, ಫಲಾನುಭವಿಗಳ ಸಂಖ್ಯೆ, ವೈಯಕ್ತಿಕ ಕಾಮಗಾರಿಯಾಗಿದ್ದರೆ, ಫಲಾನುಭವಿ ಹೆಸರು, ಚಟುವಟಿಕೆಯಿಂದ ಪಡೆಯುತ್ತಿರುವ ಲಾಭ)	ಕಾಮಗಾರಿ/ಚಟುವಟಿಕೆಯ ಕುರಿತು ಸಂಕ್ಷಿಪ್ತ ವಿವರ: ಸಮುದಾಯ ಕಾಮಗಾರಿ ಅಂದಾಜು ನೀರು ಸಂಗ್ರಹಣೆ: ರಕ್ಷಣಾತ್ಮಕ ನೀರಾವರಿ ಪ್ರದೇಶ: 4.5 ಹೆಕ್ಟೇರ್ ಫಲಾನುಭವಿಗಳ ಸಂಖ್ಯೆ: 11 ಚಟುವಟಿಕೆಯಿಂದ ಪಡೆಯುತ್ತಿರುವ ಲಾಭ: ಜೋರಾದ ಮಳೆ ಬಂದಾಗ ನೀರಿನ ಜೊತೆ ಫಲಾವತ್ತಾದ ಮಣ್ಣು ರೈತರ ಜಮೀನಿನಲ್ಲಿ ಸಂಗ್ರಹವಾಗಲು ಮತ್ತು ನೀರು ಭೂಮಿಗೆ ಇಂಗಲು ಸಹಾಯವಾಗುತ್ತದೆ.


ಅನುಬಂಧ

ಜಲಾನಯನ ಯೋಜನೆಗಳ ಚಟುವಟಿಕೆ/ ಕಾಮಗಾರಿಗಳನ್ನು ಅಂತರ್ಜಾಲದಲ್ಲಿ ಅಳವಡಿಸಲು ಸಂಕ್ಷಿಪ್ತ ಮಾಹಿತಿ

ಯೋಜನೆಯ ಹೆಸರು:	ಪ್ರಧಾನ ಮಂತ್ರಿ ಕೃಷಿ ಸಿಂಚಾಯಿ ಯೋಜನೆ-ಇತರೆಉಪಚಾರ
ವರ್ಷ:	2021-22
ಕಾಮಗಾರಿಯ/ ಚಟುವಟಿಕೆಯ ಹೆಸರು:	ತಡೆಅಣೆ
ಕಾಮಗಾರಿ/ ಚಟುವಟಿಕೆಯ ಛಾಯಾಚಿತ್ರ (Photo with Lat & Long)	
ಸರ್ವೆ ನಂಬರ್:	202
ಅಕ್ಷಾಂಶ ಮತ್ತು ರೇಖಾಂಶ:	ಅಕ್ಷಾಂಶ: 12.229808 ರೇಖಾಂಶ: 77.119088
ಗ್ರಾಮ:	ಮಡವಡಿ
ತಾಲ್ಲೂಕು:	ಟಿ, ನರಸಿಪುರ
ಜಿಲ್ಲೆ:	ಮೈಸೂರು
ಕಾಮಗಾರಿ/ ಚಟುವಟಿಕೆಯ ಅಂದಾಜು ಮೊತ್ತ (ರೂಪಾಯಿಗಳಲ್ಲಿ):	491500.00
ಕಾಮಗಾರಿ/ ಚಟುವಟಿಕೆಯ ಕುರಿತು ಸಂಕ್ಷಿಪ್ತ ವಿವರ (ಸಮುದಾಯ ಕಾಮಗಾರಿಯಾಗಿದ್ದರೆ ಅಂದಾಜು ನೀರು ಸಂಗ್ರಹಣೆ (Cubic Meter), ರಕ್ಷಣಾತ್ಮಕ ನೀರಾವರಿ ಪ್ರದೇಶ, ಫಲಾನುಭವಿಗಳ ಸಂಖ್ಯೆ, ವೈಯಕ್ತಿಕ ಕಾಮಗಾರಿಯಾಗಿದ್ದರೆ, ಫಲಾನುಭವಿ ಹೆಸರು, ಚಟುವಟಿಕೆಯಿಂದ ಪಡೆಯುತ್ತಿರುವ ಲಾಭ)	<p>ಕಾಮಗಾರಿ/ಚಟುವಟಿಕೆಯ ಕುರಿತು ಸಂಕ್ಷಿಪ್ತ ವಿವರ: ಸಮುದಾಯ ಕಾಮಗಾರಿ ಅಂದಾಜು ನೀರು ಸಂಗ್ರಹಣೆ: ರಕ್ಷಣಾತ್ಮಕ ನೀರಾವರಿ ಪ್ರದೇಶ: 4 ಹೆಕ್ಟೇರ್ ಫಲಾನುಭವಿಗಳ ಸಂಖ್ಯೆ: 12</p> <p>ಚಟುವಟಿಕೆಯಿಂದ ಪಡೆಯುತ್ತಿರುವ ಲಾಭ: ಜೋರಾದ ಮಳೆ ಬಂದಾಗ ನೀರಿನ ಜೊತೆ ಫಲಾವತ್ತಾದ ಮಣ್ಣು ರೈತರ ಜಮೀನಿನಲ್ಲಿ ಸಂಗ್ರಹವಾಗಲು ಮತ್ತು ನೀರು ಭೂಮಿಗೆ ಇಂಗಲು ಸಹಾಯವಾಗುತ್ತದೆ.</p>


ಅನುಬಂಧ

ಜಲಾನಯನ ಯೋಜನೆಗಳ ಚಟುವಟಿಕೆ/ ಕಾಮಗಾರಿಗಳನ್ನು ಅಂತರ್ಜಾಲದಲ್ಲಿ ಅಳವಡಿಸಲು ಸಂಕ್ಷಿಪ್ತ ಮಾಹಿತಿ

ಯೋಜನೆಯ ಹೆಸರು:	ಪ್ರಧಾನ ಮಂತ್ರಿ ಕೃಷಿ ಸಿಂಚಾಯಿ ಯೋಜನೆ- ಜಲಾನಯನಅಭಿವೃದ್ಧಿಘಟಕ-OI
ವರ್ಷ:	2021-22
ಕಾಮಗಾರಿಯ/ ಚಟುವಟಿಕೆಯ ಹೆಸರು:	ನಾಲಬದು
ಕಾಮಗಾರಿ/ ಚಟುವಟಿಕೆಯ ಛಾಯಾಚಿತ್ರ(Photo with Lat & Long)	 <p>Vatalu, Karnataka, India</p> <p>Latitude 12.142716315574944°</p> <p>Longitude 76.89030873589218°</p> <p>Local 06:57:02 PM GMT 01:27:02 PM</p> <p>Altitude 592 meters Friday, 06-24-2022</p>
ಸರ್ವೆ ನಂಬರ್:	178
ಅಕ್ಷಾಂಶ ಮತ್ತು ರೇಖಾಂಶ:	ಅಕ್ಷಾಂಶ:12.147163 ರೇಖಾಂಶ:76.890308
ಗ್ರಾಮ:	ವಾಟಕಾಲ್
ತಾಲ್ಲೂಕು:	ಟಿ, ನರಸಿಪುರ
ಜಿಲ್ಲೆ:	ಮೈಸೂರು
ಕಾಮಗಾರಿ/ ಚಟುವಟಿಕೆಯ ಅಂದಾಜು ಮೊತ್ತ (ರೂಪಾಯಿಗಳಲ್ಲಿ):	490280.00
ಕಾಮಗಾರಿ/ ಚಟುವಟಿಕೆಯ ಕುರಿತು ಸಂಕ್ಷಿಪ್ತ ವಿವರ (ಸಮುದಾಯ ಕಾಮಗಾರಿಯಾಗಿದ್ದರೆ ಅಂದಾಜು ನೀರು ಸಂಗ್ರಹಣೆ (Cubic Meter), ರಕ್ಷಣಾತ್ಮಕ ನೀರಾವರಿ ಪ್ರದೇಶ, ಫಲಾನುಭವಿಗಳ ಸಂಖ್ಯೆ, ವೈಯುಕ್ತಿಕ ಕಾಮಗಾರಿಯಾಗಿದ್ದರೆ, ಫಲಾನುಭವಿ ಹೆಸರು, ಚಟುವಟಿಕೆಯಿಂದ ಪಡೆಯುತ್ತಿರುವ ಲಾಭ)	<p>ಕಾಮಗಾರಿ/ಚಟುವಟಿಕೆಯ ಕುರಿತು ಸಂಕ್ಷಿಪ್ತ ವಿವರ: ಸಮುದಾಯ ಕಾಮಗಾರಿ ಅಂದಾಜು ನೀರು ಸಂಗ್ರಹಣೆ: 2.400 TCM ರಕ್ಷಣಾತ್ಮಕ ನೀರಾವರಿ ಪ್ರದೇಶ: 5 ಹೆಕ್ಟೇರ್ ಫಲಾನುಭವಿಗಳ ಸಂಖ್ಯೆ: 11</p> <p>ಚಟುವಟಿಕೆಯಿಂದ ಪಡೆಯುತ್ತಿರುವ ಲಾಭ: ಜೋರಾದ ಮಳೆ ಬಂದಾಗ ನೀರಿನ ಜೊತೆ ಫಲಾವತ್ತಾದ ಮಣ್ಣು ರೈತರ ಜಮೀನಿನಲ್ಲಿ ಸಂಗ್ರಹವಾಗಲು ಮತ್ತು ನೀರು ಭೂಮಿಗೆ ಇಂಗಲು ಸಹಾಯವಾಗುತ್ತದೆ.</p>


ಅನುಬಂಧ

ಜಲಾನಯನ ಯೋಜನೆಗಳ ಚಟುವಟಿಕೆ/ ಕಾಮಗಾರಿಗಳನ್ನು ಅಂತರ್ಜಾಲದಲ್ಲಿ ಅಳವಡಿಸಲು ಸಂಕ್ಷಿಪ್ತ ಮಾಹಿತಿ

ಯೋಜನೆಯ ಹೆಸರು:	ಪ್ರಧಾನ ಮಂತ್ರಿ ಕೃಷಿ ಸಿಂಚಾಯಿ ಯೋಜನೆ- ಜಲಾನಯನಅಭಿವೃದ್ಧಿಘಟಕ-OI
ವರ್ಷ:	2021-22
ಕಾಮಗಾರಿಯ/ ಚಟುವಟಿಕೆಯ ಹೆಸರು:	ನಾಲಬದು
ಕಾಮಗಾರಿ/ ಚಟುವಟಿಕೆಯ ಛಾಯಾಚಿತ್ರ (Photo with Lat & Long)	 <p>Latitude: 12.14238 Longitude: 76.889835 Elevation: 690.28±8 m Accuracy: 5.2 m Time: 09-15-2023 14:21 Note: Vatalu Powered by NoteCam</p>
ಸರ್ವೆ ನಂಬರ್:	178
ಅಕ್ಷಾಂಶ ಮತ್ತು ರೇಖಾಂಶ:	ಅಕ್ಷಾಂಶ:12.14238 ರೇಖಾಂಶ:76.889835
ಗ್ರಾಮ:	ವಾಟಕಾಲ್
ತಾಲ್ಲೂಕು:	ಟಿ, ನರಸಿಪುರ
ಜಿಲ್ಲೆ:	ಮೈಸೂರು
ಕಾಮಗಾರಿ/ ಚಟುವಟಿಕೆಯ ಅಂದಾಜು ಮೊತ್ತ (ರೂಪಾಯಿಗಳಲ್ಲಿ):	490520.00
ಕಾಮಗಾರಿ/ ಚಟುವಟಿಕೆಯ ಕುರಿತು ಸಂಕ್ಷಿಪ್ತ ವಿವರ (ಸಮುದಾಯ ಕಾಮಗಾರಿಯಾಗಿದ್ದರೆ ಅಂದಾಜು ನೀರು ಸಂಗ್ರಹಣೆ (Cubic Meter), ರಕ್ಷಣಾತ್ಮಕ ನೀರಾವರಿ ಪ್ರದೇಶ, ಫಲಾನುಭವಿಗಳ ಸಂಖ್ಯೆ, ವೈಯಕ್ತಿಕ ಕಾಮಗಾರಿಯಾಗಿದ್ದರೆ, ಫಲಾನುಭವಿ ಹೆಸರು, ಚಟುವಟಿಕೆಯಿಂದ ಪಡೆಯುತ್ತಿರುವ ಲಾಭ)	<p>ಕಾಮಗಾರಿ/ಚಟುವಟಿಕೆಯ ಕುರಿತು ಸಂಕ್ಷಿಪ್ತ ವಿವರ: ಸಮುದಾಯ ಕಾಮಗಾರಿ ಅಂದಾಜು ನೀರು ಸಂಗ್ರಹಣೆ: 2.2 TCM ರಕ್ಷಣಾತ್ಮಕ ನೀರಾವರಿ ಪ್ರದೇಶ: 5 ಹೆಕ್ಟೇರ್ ಫಲಾನುಭವಿಗಳ ಸಂಖ್ಯೆ: 13</p> <p>ಚಟುವಟಿಕೆಯಿಂದ ಪಡೆಯುತ್ತಿರುವ ಲಾಭ: ಜೋರಾದ ಮಳೆ ಬಂದಾಗ ನೀರಿನ ಜೊತೆ ಫಲಾವತ್ತಾದ ಮಣ್ಣು ರೈತರ ಜಮೀನಿನಲ್ಲಿ ಸಂಗ್ರಹವಾಗಲು ಮತ್ತು ನೀರು ಭೂಮಿಗೆ ಇಂಗಲು ಸಹಾಯವಾಗುತ್ತದೆ.</p>

ಅನುಬಂಧ

ಜಲಾನಯನ ಯೋಜನೆಗಳ ಚಟುವಟಿಕೆ/ ಕಾಮಗಾರಿಗಳನ್ನು ಅಂತರ್ಜಾಲದಲ್ಲಿ ಅಳವಡಿಸಲು ಸಂಕ್ಷಿಪ್ತ ಮಾಹಿತಿ

ಯೋಜನೆಯ ಹೆಸರು:	ಪ್ರಧಾನ ಮಂತ್ರಿ ಕೃಷಿ ಸಿಂಚಾಯಿ ಯೋಜನೆ- ಜಲಾನಯನಅಭಿವೃದ್ಧಿಘಟಕ-OI
ವರ್ಷ:	2021-22
ಕಾಮಗಾರಿಯ/ ಚಟುವಟಿಕೆಯ ಹೆಸರು:	ನಾಲಬದು
ಕಾಮಗಾರಿ/ ಚಟುವಟಿಕೆಯಭಾಯಾಚಿತ್ರ(Photo with Lat & Long)	
ಸರ್ವೆ ನಂಬರ್:	178
ಅಕ್ಷಾಂಶ ಮತ್ತುರೇಖಾಂಶ:	ಅಕ್ಷಾಂಶ:12.141087 ರೇಖಾಂಶ:76.889337
ಗ್ರಾಮ:	ವಾಟಾಲ್
ತಾಲ್ಲೂಕು:	ಟಿ, ನರಸಿಪುರ
ಜಿಲ್ಲೆ:	ಮೈಸೂರು
ಕಾಮಗಾರಿ/ ಚಟುವಟಿಕೆಯಅಂದಾಜು ಮೊತ್ತ (ರೂಪಾಯಿಗಳಲ್ಲಿ):	490600.00
ಕಾಮಗಾರಿ/ ಚಟುವಟಿಕೆಯಕುರಿತು ಸಂಕ್ಷಿಪ್ತ ವಿವರ (ಸಮುದಾಯಕಾಮಗಾರಿಯಾಗಿದ್ದರೆಅಂದಾಜು ನೀರು ಸಂಗ್ರಹಣೆ (Cubic Meter), ರಕ್ಷಣಾತ್ಮಕ ನೀರಾವರಿ ಪ್ರದೇಶ, ಫಲಾನುಭವಿಗಳ ಸಂಖ್ಯೆ, ವೈಯಕ್ತಿಕಕಾಮಗಾರಿಯಾಗಿದ್ದರೆ, ಫಲಾನುಭವಿ ಹೆಸರು, ಚಟುವಟಿಕೆಯಿಂದ ಪಡೆಯುತ್ತಿರುವ ಲಾಭ)	ಕಾಮಗಾರಿ/ಚಟುವಟಿಕೆಯಕುರಿತು ಸಂಕ್ಷಿಪ್ತ ವಿವರ: ಸಮುದಾಯಕಾಮಗಾರಿ ಅಂದಾಜು ನೀರು ಸಂಗ್ರಹಣೆ: 2.350TCM ರಕ್ಷಣಾತ್ಮಕ ನೀರಾವರಿ ಪ್ರದೇಶ: 5 ಹೆಕ್ಟೇರ್ ಫಲಾನುಭವಿಗಳ ಸಂಖ್ಯೆ: 12 ಚಟುವಟಿಕೆಯಿಂದ ಪಡೆಯುತ್ತಿರುವ ಲಾಭ:ಜೋರಾದ ಮಳೆ ಬಂದಾಗ ನೀರಿನಜೊತೆ ಫಲಾವತ್ತಾದ ಮಣ್ಣುರೈತರಜಮೀನಿನಲ್ಲಿ ಸಂಗ್ರಹವಾಗಲು ಮತ್ತು ನೀರು ಭೂಮಿಗೆ ಇಂಗಲು ಸಹಾಯವಾಗುತ್ತದೆ.

ಅನುಬಂಧ

ಜಲಾನಯನ ಯೋಜನೆಗಳ ಚಟುವಟಿಕೆ/ ಕಾಮಗಾರಿಗಳನ್ನು ಅಂತರ್ಜಾಲದಲ್ಲಿ ಅಳವಡಿಸಲು ಸಂಕ್ಷಿಪ್ತ ಮಾಹಿತಿ

ಯೋಜನೆಯ ಹೆಸರು:	ಪ್ರಧಾನ ಮಂತ್ರಿ ಕೃಷಿ ಸಿಂಚಾಯಿ ಯೋಜನೆ- ಜಲಾನಯನ ಅಭಿವೃದ್ಧಿ ಘಟಕ-OI
ವರ್ಷ:	2021-22
ಕಾಮಗಾರಿಯ/ ಚಟುವಟಿಕೆಯ ಹೆಸರು:	ನಾಲಬದು
ಕಾಮಗಾರಿ/ ಚಟುವಟಿಕೆಯ ಛಾಯಾಚಿತ್ರ (Photo with Lat & Long)	 Latitude: 12.032534 Longitude: 76.776115 Elevation: 808.15±4 m Accuracy: 4.6 m Note: gattavadi 5 sy no 79
ಸರ್ವೆ ನಂಬರ್:	45
ಅಕ್ಷಾಂಶ ಮತ್ತು ರೇಖಾಂಶ:	12032534 76776115
ಗ್ರಾಮ:	ಗಟ್ಟವಾಡಿ
ತಾಲ್ಲೂಕು:	ನಂಜನಗೂಡು
ಜಿಲ್ಲೆ:	ಮೈಸೂರು
ಕಾಮಗಾರಿ/ ಚಟುವಟಿಕೆಯ ಅಂದಾಜು ಮೊತ್ತ (ರೂಪಾಯಿಗಳಲ್ಲಿ):	499953/-
ಕಾಮಗಾರಿ/ ಚಟುವಟಿಕೆಯ ಕುರಿತು ಸಂಕ್ಷಿಪ್ತ ವಿವರ(ಸಮುದಾಯ ಕಾಮಗಾರಿಯಾಗಿದ್ದರೆ ಅಂದಾಜು ನೀರು ಸಂಗ್ರಹಣೆ (ಅಣುಭವಿ ಒಳಚರಂಡಿ), ರಕ್ಷಣಾತ್ಮಕ ನೀರಾವರಿ ಪ್ರದೇಶ, ಫಲಾನುಭವಿಗಳ ಸಂಖ್ಯೆ, ವೈಯಕ್ತಿಕ ಕಾಮಗಾರಿಯಾಗಿದ್ದರೆ, ಫಲಾನುಭವಿ ಹೆಸರು, ಚಟುವಟಿಕೆಯಿಂದ ಪಡೆಯುತ್ತಿರುವ ಲಾಭ)	ಕಾಮಗಾರಿ/ಚಟುವಟಿಕೆಯ ಕುರಿತು ಸಂಕ್ಷಿಪ್ತ ವಿವರ: ಗಟ್ಟವಾಡಿ ಗ್ರಾಮದ ಸರ್ವೆ ನಂಬರ್ 45 ರಲ್ಲಿ ನಿರ್ಮಾಣ ಮಾಡಲಾಗಿದೆ. ಉದ್ದ 12 ಮೀಟರ್, 1.5 ಅಳ ಇದ್ದು ರೈತರಿಗೆ ಅನುಕೂಲವಾಗಿದೆ. ಅಂದಾಜು ನೀರು ಸಂಗ್ರಹಣೆ: 1.5 ಟಿ.ಸಿ.ಎಂ ರಕ್ಷಣಾತ್ಮಕ ನೀರಾವರಿ ಪ್ರದೇಶ: 4 ಹೆಕ್ಟೇರ್ ಫಲಾನುಭವಿಗಳ ಸಂಖ್ಯೆ: 01 ಫಲಾನುಭವಿಯ ಹೆಸರು: 1. ಸರ್ಕಾರಿ ಗೋಮಳ ಚಟುವಟಿಕೆಯಿಂದ ಪಡೆಯುತ್ತಿರುವ ಲಾಭ: ಜೋರಾದ ಮಳೆ ಬಂದಾಗ ನೀರಿನ ಜೊತೆ ಫಲವತ್ತಾದ ಮಣ್ಣು ರೈತರ ಜಮೀನಿನಲ್ಲಿ ಸಂಗ್ರಹವಾಗಲು ಮತ್ತು ನೀರು ಭೂಮಿಗೆ ಇಂಗಲು ಸಹಾಯವಾಗುತ್ತದೆ.


ಅನುಬಂಧ

ಜಲಾನಯನ ಯೋಜನೆಗಳ ಚಟುವಟಿಕೆ/ ಕಾಮಗಾರಿಗಳನ್ನು ಅಂತರ್ಜಾಲದಲ್ಲಿ ಅಳವಡಿಸಲು ಸಂಕ್ಷಿಪ್ತ ಮಾಹಿತಿ

ಯೋಜನೆಯ ಹೆಸರು:	ಪ್ರಧಾನ ಮಂತ್ರಿ ಕೃಷಿ ಸಿಂಚಾಯಿ ಯೋಜನೆ- ಜಲಾನಯನ ಅಭಿವೃದ್ಧಿ ಘಟಕ-OI
ವರ್ಷ:	2021-22
ಕಾಮಗಾರಿಯ/ ಚಟುವಟಿಕೆಯ ಹೆಸರು:	ನಾಲಬದು
ಕಾಮಗಾರಿ/ ಚಟುವಟಿಕೆಯ ಛಾಯಾಚಿತ್ರ (ಕುರಣರ ತುಣು ಐಚಿಣ & ಐರಟಿರ)	 <p>Latitude: 12.050365 Longitude: 76.768047 Altitude: 2762.0±130 m Accuracy: 1095.6 m Time: 27-04-2022 15:32 Note: nb gattavadi</p> <p>Powered by NoteCam</p>
ಸರ್ವೆ ನಂಬರ್:	76
ಅಕ್ಷಾಂಶ ಮತ್ತು ರೇಖಾಂಶ:	12050365 76768047
ಗ್ರಾಮ:	ಗಟ್ಟವಾಡಿ
ತಾಲ್ಲೂಕು:	ನಂಜನಗೂಡು
ಜಿಲ್ಲೆ:	ಮೈಸೂರು
ಕಾಮಗಾರಿ/ ಚಟುವಟಿಕೆಯ ಅಂದಾಜು ಮೊತ್ತ (ರೂಪಾಯಿಗಳಲ್ಲಿ):	499953/-
ಕಾಮಗಾರಿ/ ಚಟುವಟಿಕೆಯ ಕುರಿತು ಸಂಕ್ಷಿಪ್ತ ವಿವರ(ಸಮುದಾಯ ಕಾಮಗಾರಿಯಾಗಿದ್ದರೆ ಅಂದಾಜು ನೀರು ಸಂಗ್ರಹಣೆ (ಅಣಿಭೂತಿ ಒಜಣಜಡಿ), ರಕ್ಷಣಾತ್ಮಕ ನೀರಾವರಿ ಪ್ರದೇಶ, ಫಲಾನುಭವಿಗಳ ಸಂಖ್ಯೆ, ವೈಯಕ್ತಿಕ ಕಾಮಗಾರಿಯಾಗಿದ್ದರೆ, ಫಲಾನುಭವಿ ಹೆಸರು, ಚಟುವಟಿಕೆಯಿಂದ ಪಡೆಯುತ್ತಿರುವ ಲಾಭ)	<p>ಕಾಮಗಾರಿ/ಚಟುವಟಿಕೆಯ ಕುರಿತು ಸಂಕ್ಷಿಪ್ತ ವಿವರ: ಗಟ್ಟವಾಡಿ ಗ್ರಾಮದ ಸರ್ವೆ ನಂಬರ್ 76 ರಲ್ಲಿ ನಿರ್ಮಾಣ ಮಾಡಲಾಗಿದೆ. ಉದ್ದ 12 ಮೀಟರ್, 1.5 ಅಳ ಇದ್ದು ರೈತರಿಗೆ ಅನುಕೂಲವಾಗಿದೆ.</p> <p>ಅಂದಾಜು ನೀರು ಸಂಗ್ರಹಣೆ: 1.5 ಟಿ.ಸಿ.ಎಂ ರಕ್ಷಣಾತ್ಮಕ ನೀರಾವರಿ ಪ್ರದೇಶ: 4 ಹೆಕ್ಟೇರ್ ಫಲಾನುಭವಿಗಳ ಸಂಖ್ಯೆ: 01 ಫಲಾನುಭವಿಯ ಹೆಸರು: 1. ಸರ್ಕಾರಿ ಗೋಮಳ ಚಟುವಟಿಕೆಯಿಂದ ಪಡೆಯುತ್ತಿರುವ ಲಾಭ: ಜೋರಾದ ಮಳೆ ಬಂದಾಗ ನೀರಿನ ಜೊತೆ ಫಲಾವತ್ತಾದ ಮಣ್ಣು ರೈತರ ಜಮೀನಿನಲ್ಲಿ ಸಂಗ್ರಹವಾಗಲು ಮತ್ತು ನೀರು ಭೂಮಿಗೆ ಇಂಗಲು ಸಹಾಯವಾಗುತ್ತದೆ.</p>


ಅನುಬಂಧ

ಜಲಾನಯನ ಯೋಜನೆಗಳ ಚಟುವಟಿಕೆ/ ಕಾಮಗಾರಿಗಳನ್ನು ಅಂತರ್ಜಾಲದಲ್ಲಿ ಅಳವಡಿಸಲು ಸಂಕ್ಷಿಪ್ತ ಮಾಹಿತಿ

ಯೋಜನೆಯ ಹೆಸರು:	ಪ್ರಧಾನ ಮಂತ್ರಿ ಕೃಷಿ ಸಿಂಚಾಯಿ ಯೋಜನೆ- ಜಲಾನಯನಅಭಿವೃದ್ಧಿಘಟಕ-OI
ವರ್ಷ:	2021-22
ಕಾಮಗಾರಿಯ/ ಚಟುವಟಿಕೆಯ ಹೆಸರು:	ತಡೆ ಅಣೆ-1
ಕಾಮಗಾರಿ/ ಚಟುವಟಿಕೆಯ ಛಾಯಾಚಿತ್ರ (ಕುರಣರ ತಿಣ್ಣು ಐಚಿಣ & ಐರಟಿರ)	
ಸರ್ವೆ ನಂಬರ್:	3
ಅಕ್ಷಾಂಶ ಮತ್ತುರೇಖಾಂಶ:	11972355 76567169
ಗ್ರಾಮ:	ಕೆಲ್ಲೂಪುರ
ತಾಲ್ಲೂಕು:	ನಂಜನಗೂಡು
ಜಿಲ್ಲೆ:	ಮೈಸೂರು
ಕಾಮಗಾರಿ/ ಚಟುವಟಿಕೆಯಅಂದಾಜು ಮೊತ್ತ (ರೂಪಾಯಿಗಳಲ್ಲಿ):	4973740/-
ಕಾಮಗಾರಿ/ ಚಟುವಟಿಕೆಯಕುರಿತು ಸಂಕ್ಷಿಪ್ತ ವಿವರ(ಸಮುದಾಯಕಾಮಗಾರಿಯಾಗಿದ್ದರೆಅಂದಾಜು ೨ ನೀರು ಸಂಗ್ರಹಣೆ (ಅಣ್ಣುಭಿ ಒಜಣಜಡಿ), ರಕ್ಷಣಾತ್ಮಕ ನೀರಾವರಿ ಪ್ರದೇಶ, ಫಲಾನುಭವಿಗಳ ಸಂಖ್ಯೆ, ವೈಯುಕ್ತಿಕಕಾಮಗಾರಿಯಾಗಿದ್ದರೆ, ಫಲಾನುಭವಿ ಹೆಸರು, ಚಟುವಟಿಕೆಯಿಂದ ಪಡೆಯುತ್ತಿರುವ ಲಾಭ)	<p>ಕಾಮಗಾರಿ/ಚಟುವಟಿಕೆಯಕುರಿತು ಸಂಕ್ಷಿಪ್ತ ವಿವರ:ಕೆಲ್ಲೂಪುರಗ್ರಾಮದ ಸರ್ವೆ ನಂಬರ್ 233 ರಲ್ಲಿ ನಿರ್ಮಾಣ ಮಾಡಲಾಗಿದೆ.ಉದ್ದ 12 ಮೀಟರ್, 1.5 ಅಳ ಇದ್ದುರೈತರಿಗೆ ಅನುಕೂಲವಾಗಿದೆ.</p> <p>ಅಂದಾಜು ನೀರು ಸಂಗ್ರಹಣೆ: 1.5 ಟಿ.ಸಿ.ಎಂ ರಕ್ಷಣಾತ್ಮಕ ನೀರಾವರಿ ಪ್ರದೇಶ: 4 ಹೆಕ್ಟೇರ್ ಫಲಾನುಭವಿಗಳ ಸಂಖ್ಯೆ: 04</p> <p>ಚಟುವಟಿಕೆಯಿಂದ ಪಡೆಯುತ್ತಿರುವ ಲಾಭ:ಜೋರಾದ ಮಳೆ ಬಂದಾಗ ನೀರಿನಜೊತೆ ಫಲಾವತ್ತಾದ ಮಣ್ಣುರೈತರಜಮೀನಿನಲ್ಲಿ ಸಂಗ್ರಹವಾಗಲು ಮತ್ತು ನೀರು ಭೂಮಿಗೆ ಇಂಗಲು ಸಹಾಯವಾಗುತ್ತದೆ.</p>


ಅನುಬಂಧ

ಜಲಾನಯನ ಯೋಜನೆಗಳ ಚಟುವಟಿಕೆ/ ಕಾಮಗಾರಿಗಳನ್ನು ಅಂತರ್ಜಾಲದಲ್ಲಿ ಅಳವಡಿಸಲು ಸಂಕ್ಷಿಪ್ತ ಮಾಹಿತಿ

ಯೋಜನೆಯ ಹೆಸರು:	ಪ್ರಧಾನ ಮಂತ್ರಿ ಕೃಷಿ ಸಿಂಚಾಯಿ ಯೋಜನೆ- ಜಲಾನಯನ ಅಭಿವೃದ್ಧಿ ಘಟಕ-OI
ವರ್ಷ:	2021-22
ಕಾಮಗಾರಿಯ/ ಚಟುವಟಿಕೆಯ ಹೆಸರು:	ತಡೆ ಅಣೆ-2
ಕಾಮಗಾರಿ/ ಚಟುವಟಿಕೆಯ ಛಾಯಾಚಿತ್ರ (ಫೋಟೋ ತಿಣ್ಣು ಏರ್ಚಣ & ಐರಟಿರ)	
ಸರ್ವೆ ನಂಬರ್:	128
ಅಕ್ಷಾಂಶ ಮತ್ತು ರೇಖಾಂಶ:	11939493 7655358
ಗ್ರಾಮ:	ದೇವರಾಯಶೆಟ್ಟಿಪುರ
ತಾಲ್ಲೂಕು:	ನಂಜನಗೂಡು
ಜಿಲ್ಲೆ:	ಮೈಸೂರು
ಕಾಮಗಾರಿ/ ಚಟುವಟಿಕೆಯ ಅಂದಾಜು ಮೊತ್ತ (ರೂಪಾಯಿಗಳಲ್ಲಿ):	489768/-
ಕಾಮಗಾರಿ/ ಚಟುವಟಿಕೆಯ ಕುರಿತು ಸಂಕ್ಷಿಪ್ತ ವಿವರ(ಸಮುದಾಯ ಕಾಮಗಾರಿಯಾಗಿದ್ದರೆ ಅಂದಾಜು ನೀರು ಸಂಗ್ರಹಣೆ (ಅಣುಭಿ ಒಜಣಜಡಿ), ರಕ್ಷಣಾತ್ಮಕ ನೀರಾವರಿ ಪ್ರದೇಶ, ಫಲಾನುಭವಿಗಳ ಸಂಖ್ಯೆ, ವೈಯಕ್ತಿಕ ಕಾಮಗಾರಿಯಾಗಿದ್ದರೆ, ಫಲಾನುಭವಿ ಹೆಸರು, ಚಟುವಟಿಕೆಯಿಂದ ಪಡೆಯುತ್ತಿರುವ ಲಾಭ)	ಕಾಮಗಾರಿ/ಚಟುವಟಿಕೆಯ ಕುರಿತು ಸಂಕ್ಷಿಪ್ತ ವಿವರ: ದೇವರಾಯಶೆಟ್ಟಿಪುರ ಗ್ರಾಮದ ಸರ್ವೆ ನಂಬರ್ 128 ರಲ್ಲಿ ನಿರ್ಮಾಣ ಮಾಡಲಾಗಿದೆ. ಉದ್ದ 12 ಮೀಟರ್, 1.5 ಅಳ ಇದ್ದು ರೈತರಿಗೆ ಅನುಕೂಲವಾಗಿದೆ. ಅಂದಾಜು ನೀರು ಸಂಗ್ರಹಣೆ: 1.5 ಟಿ.ಸಿ.ಎಂ ರಕ್ಷಣಾತ್ಮಕ ನೀರಾವರಿ ಪ್ರದೇಶ: 4 ಹೆಕ್ಟೇರ್ ಫಲಾನುಭವಿಗಳ ಸಂಖ್ಯೆ: 03 ಫಲಾನುಭವಿಯ ಹೆಸರು: 1. ರಾಜಶೇಖರಪ್ಪ ಮೂರ್ತಿ ಬಿನ್ ಶಿವನಂಜಪ್ಪ 2. ಶಿವನಾಗಮ್ಮ ಬಿನ್ ಶಿವನಂಜಪ್ಪ 3. ಕೆ.ಸಿ.ಪ್ರಸನ್ನ ಬಿನ್ ಚನ್ನಮುದ್ದಪ್ಪ ಚಟುವಟಿಕೆಯಿಂದ ಪಡೆಯುತ್ತಿರುವ ಲಾಭ: ಜೋರಾದ ಮಳೆ ಬಂದಾಗ ನೀರಿನ ಜೊತೆ ಫಲಾವತ್ತಾದ ಮಣ್ಣು ರೈತರ ಜಮೀನಿನಲ್ಲಿ ಸಂಗ್ರಹವಾಗಲು ಮತ್ತು ನೀರು ಭೂಮಿಗೆ ಇಂಗಲು ಸಹಾಯವಾಗುತ್ತದೆ.

ಅನುಬಂಧ

ಜಲಾನಯನ ಯೋಜನೆಗಳ ಚಟುವಟಿಕೆ/ ಕಾಮಗಾರಿಗಳನ್ನು ಅಂತರ್ಜಾಲದಲ್ಲಿ ಅಳವಡಿಸಲು ಸಂಕ್ಷಿಪ್ತ ಮಾಹಿತಿ

ಯೋಜನೆಯ ಹೆಸರು:	ಪ್ರಧಾನ ಮಂತ್ರಿ ಕೃಷಿ ಸಿಂಚಾಯಿ ಯೋಜನೆ- ಜಲಾನಯನಅಭಿವೃದ್ಧಿಘಟಕ-OI
ವರ್ಷ:	2021-22
ಕಾಮಗಾರಿಯ/ ಚಟುವಟಿಕೆಯ ಹೆಸರು:	ತಡೆ ಅಣೆ-1
ಕಾಮಗಾರಿ/ ಚಟುವಟಿಕೆಯ ಛಾಯಾಚಿತ್ರ (ಕುರಣರ ತುಣ್ಣು ಐಚಿಣ & ಐರಟಿರ)	 <p>Latitude: 11.939635 Longitude: 76.553562 Elevation: 765.26±16 m Accuracy: 8.6 m Time: 28-04-2022 16:05 Note: cd 1 devarayashetty pura</p>
ಸರ್ವೆ ನಂಬರ್:	129
ಅಕ್ಷಾಂಶ ಮತ್ತು ರೇಖಾಂಶ:	11939635 76553562
ಗ್ರಾಮ:	ದೇವರಾಯಶೆಟ್ಟಿಪುರ
ತಾಲ್ಲೂಕು:	ನಂಜನಗೂಡು
ಜಿಲ್ಲೆ:	ಮೈಸೂರು
ಕಾಮಗಾರಿ/ ಚಟುವಟಿಕೆಯ ಅಂದಾಜು ಮೊತ್ತ (ರೂಪಾಯಿಗಳಲ್ಲಿ):	489960/-
ಕಾಮಗಾರಿ/ ಚಟುವಟಿಕೆಯ ಕುರಿತು ಸಂಕ್ಷಿಪ್ತ ವಿವರ(ಸಮುದಾಯ ಕಾಮಗಾರಿಯಾಗಿದ್ದರೆ ಅಂದಾಜು ನೀರು ಸಂಗ್ರಹಣೆ (ಅಣಿಬುಳಿ ಒಜಣಜಡಿ), ರಕ್ಷಣಾತ್ಮಕ ನೀರಾವರಿ ಪ್ರದೇಶ, ಫಲಾನುಭವಿಗಳ ಸಂಖ್ಯೆ, ವೈಯಕ್ತಿಕ ಕಾಮಗಾರಿಯಾಗಿದ್ದರೆ, ಫಲಾನುಭವಿ ಹೆಸರು, ಚಟುವಟಿಕೆಯಿಂದ ಪಡೆಯುತ್ತಿರುವ ಲಾಭ)	<p>ಕಾಮಗಾರಿ/ಚಟುವಟಿಕೆಯ ಕುರಿತು ಸಂಕ್ಷಿಪ್ತ ವಿವರ: ದೇವರಾಯಶೆಟ್ಟಿಪುರ ಗ್ರಾಮದ ಸರ್ವೆ ನಂಬರ್ 129 ರಲ್ಲಿ ನಿರ್ಮಾಣ ಮಾಡಲಾಗಿದೆ. ಉದ್ದ 12 ಮೀಟರ್, 1.5 ಅಳ ಇದ್ದು ರೈತರಿಗೆ ಅನುಕೂಲವಾಗಿದೆ.</p> <p>ಅಂದಾಜು ನೀರು ಸಂಗ್ರಹಣೆ: 1.5 ಟಿ.ಸಿ.ಎಂ ರಕ್ಷಣಾತ್ಮಕ ನೀರಾವರಿ ಪ್ರದೇಶ: 4 ಹೆಕ್ಟೇರ್ ಫಲಾನುಭವಿಗಳ ಸಂಖ್ಯೆ: 02 ಫಲಾನುಭವಿಯ ಹೆಸರು: 1. ಎಂ. ಮಂಜುನಾಥ ಬಿನ್ ಕೆ. ಮಹದೇವಪ್ಪ 2. ಹೆಚ್. ಸಿದ್ದವೀರಪ್ಪ ಬಿನ್ ಲೇ. ವೀರಪ್ಪ</p> <p>ಚಟುವಟಿಕೆಯಿಂದ ಪಡೆಯುತ್ತಿರುವ ಲಾಭ: ಜೋರಾದ ಮಳೆ ಬಂದಾಗ ನೀರಿನ ಜೊತೆ ಫಲಾವತ್ತಾದ ಮಣ್ಣು ರೈತರ ಜಮೀನಿನಲ್ಲಿ ಸಂಗ್ರಹವಾಗಲು ಮತ್ತು ನೀರು ಭೂಮಿಗೆ ಇಂಗಲು ಸಹಾಯವಾಗುತ್ತದೆ.</p>


ಅನುಬಂಧ

ಜಲಾನಯನ ಯೋಜನೆಗಳ ಚಟುವಟಿಕೆ/ ಕಾಮಗಾರಿಗಳನ್ನು ಅಂತರ್ಜಾಲದಲ್ಲಿ ಅಳವಡಿಸಲು ಸಂಕ್ಷಿಪ್ತ ಮಾಹಿತಿ

ಯೋಜನೆಯ ಹೆಸರು:	ಪ್ರಧಾನ ಮಂತ್ರಿ ಕೃಷಿ ಸಿಂಚಾಯಿ ಯೋಜನೆ- ಜಲಾನಯನ ಅಭಿವೃದ್ಧಿ ಘಟಕ-OI
ವರ್ಷ:	2022-23
ಕಾಮಗಾರಿಯ/ ಚಟುವಟಿಕೆಯ ಹೆಸರು:	ತಡೆ ಅಣೆ-8
ಕಾಮಗಾರಿ/ ಚಟುವಟಿಕೆಯ ಛಾಯಾಚಿತ್ರ (ಕುರಣರ ತಿಣ್ಣು ಐಚಣ & ಐರಟಿಂ)	
ಸರ್ವೆ ನಂಬರ್:	114
ಅಕ್ಷಾಂಶ ಮತ್ತು ರೇಖಾಂಶ:	12078064 76840405
ಗ್ರಾಮ:	ಕಕ್ಕರಹಟ್ಟಿ
ತಾಲ್ಲೂಕು:	ನಂಜನಗೂಡು
ಜಿಲ್ಲೆ:	ಮೈಸೂರು
ಕಾಮಗಾರಿ/ ಚಟುವಟಿಕೆಯ ಅಂದಾಜು ಮೊತ್ತ (ರೂಪಾಯಿಗಳಲ್ಲಿ):	498150/-
ಕಾಮಗಾರಿ/ ಚಟುವಟಿಕೆಯ ಕುರಿತು ಸಂಕ್ಷಿಪ್ತ ವಿವರ(ಸಮುದಾಯ ಕಾಮಗಾರಿಯಾಗಿದ್ದರೆ ಅಂದಾಜು ನೀರು ಸಂಗ್ರಹಣೆ (ಅಣುಭಿ ಒಜಣಜಡಿ), ರಕ್ಷಣಾತ್ಮಕ ನೀರಾವರಿ ಪ್ರದೇಶ, ಫಲಾನುಭವಿಗಳ ಸಂಖ್ಯೆ, ವೈಯಕ್ತಿಕ ಕಾಮಗಾರಿಯಾಗಿದ್ದರೆ, ಫಲಾನುಭವಿ ಹೆಸರು, ಚಟುವಟಿಕೆಯಿಂದ ಪಡೆಯುತ್ತಿರುವ ಲಾಭ)	ಕಾಮಗಾರಿ/ಚಟುವಟಿಕೆಯ ಕುರಿತು ಸಂಕ್ಷಿಪ್ತ ವಿವರ: ಕಕ್ಕರಹಟ್ಟಿ ಗ್ರಾಮದ ಸರ್ವೆ ನಂಬರ್ 114 ರಲ್ಲಿ ನಿರ್ಮಾಣ ಮಾಡಲಾಗಿದೆ. ಉದ್ದ 12 ಮೀಟರ್, 1.5 ಅಳ ಇದ್ದು ರೈತರಿಗೆ ಅನುಕೂಲವಾಗಿದೆ. ಅಂದಾಜು ನೀರು ಸಂಗ್ರಹಣೆ: 1.5 ಟಿ.ಸಿ.ಎಂ ರಕ್ಷಣಾತ್ಮಕ ನೀರಾವರಿ ಪ್ರದೇಶ: 4 ಹೆಕ್ಟೇರ್ ಫಲಾನುಭವಿಗಳ ಸಂಖ್ಯೆ: 03 ಫಲಾನುಭವಿಯ ಹೆಸರು: 1. ಗೌರಮ್ಮ ಕೋಂ ಸಿದ್ದನಾಯಕ 2. ಬಿಳಿಗಿರಯ್ಯ ಬಿನ್ ಮುನಿಯಯ್ಯ 3. ಮಲ್ಲ ಬಿನ್ ಬೋಳ ಚಟುವಟಿಕೆಯಿಂದ ಪಡೆಯುತ್ತಿರುವ ಲಾಭ: ಜೋರಾದ ಮಳೆ ಬಂದಾಗ ನೀರಿನ ಜೊತೆ ಫಲಾವತ್ತಾದ ಮಣ್ಣು ರೈತರ ಜಮೀನಿನಲ್ಲಿ ಸಂಗ್ರಹವಾಗಲು ಮತ್ತು ನೀರು ಭೂಮಿಗೆ ಇಂಗಲು ಸಹಾಯವಾಗುತ್ತದೆ.


ಅನುಬಂಧ

ಜಲಾನಯನ ಯೋಜನೆಗಳ ಚಟುವಟಿಕೆ/ ಕಾಮಗಾರಿಗಳನ್ನು ಅಂತರ್ಜಾಲದಲ್ಲಿ ಅಳವಡಿಸಲು ಸಂಕ್ಷಿಪ್ತ ಮಾಹಿತಿ

ಯೋಜನೆಯ ಹೆಸರು:	ಪ್ರಧಾನ ಮಂತ್ರಿ ಕೃಷಿ ಸಿಂಚಾಯಿ ಯೋಜನೆ- ಜಲಾನಯನ ಅಭಿವೃದ್ಧಿ ಘಟಕ-OI
ವರ್ಷ:	2022-23
ಕಾಮಗಾರಿಯ/ ಚಟುವಟಿಕೆಯ ಹೆಸರು:	ತಡೆ ಅಣೆ-7
ಕಾಮಗಾರಿ/ ಚಟುವಟಿಕೆಯ ಛಾಯಾಚಿತ್ರ (ಕುರಣರ ತಿಣ್ಣು ಐಚಿಣ & ಐರಟಿರ)	 <p>Latitude: 12.078098 Longitude: 76.840403 Elevation: 799.66±21 m Accuracy: 2.2 m Note: kakkarahatti CD R kvv</p>
ಸರ್ವೆ ನಂಬರ್:	115
ಅಕ್ಷಾಂಶ ಮತ್ತು ರೇಖಾಂಶ:	12078098 76840403
ಗ್ರಾಮ:	ಕಕ್ಕರಹಟ್ಟಿ
ತಾಲ್ಲೂಕು:	ನಂಜನಗೂಡು
ಜಿಲ್ಲೆ:	ಮೈಸೂರು
ಕಾಮಗಾರಿ/ ಚಟುವಟಿಕೆಯ ಅಂದಾಜು ಮೊತ್ತ (ರೂಪಾಯಿಗಳಲ್ಲಿ):	499165/-
ಕಾಮಗಾರಿ/ ಚಟುವಟಿಕೆಯ ಕುರಿತು ಸಂಕ್ಷಿಪ್ತ ವಿವರ(ಸಮುದಾಯ ಕಾಮಗಾರಿಯಾಗಿದ್ದರೆ ಅಂದಾಜು ನೀರು ಸಂಗ್ರಹಣೆ (ಅಣುಭಿ ಒಜಣಜಡಿ), ರಕ್ಷಣಾತ್ಮಕ ನೀರಾವರಿ ಪ್ರದೇಶ, ಫಲಾನುಭವಿಗಳ ಸಂಖ್ಯೆ, ವೈಯುಕ್ತಿಕ ಕಾಮಗಾರಿಯಾಗಿದ್ದರೆ, ಫಲಾನುಭವಿ ಹೆಸರು, ಚಟುವಟಿಕೆಯಿಂದ ಪಡೆಯುತ್ತಿರುವ ಲಾಭ)	<p>ಕಾಮಗಾರಿ/ಚಟುವಟಿಕೆಯ ಕುರಿತು ಸಂಕ್ಷಿಪ್ತ ವಿವರ: ಕಕ್ಕರಹಟ್ಟಿ ಗ್ರಾಮದ ಸರ್ವೆ ನಂಬರ್ 115 ರಲ್ಲಿ ನಿರ್ಮಾಣ ಮಾಡಲಾಗಿದೆ. ಉದ್ದ 12 ಮೀಟರ್, 1.5 ಅಳ ಇದ್ದು ರೈತರಿಗೆ ಅನುಕೂಲವಾಗಿದೆ.</p> <p>ಅಂದಾಜು ನೀರು ಸಂಗ್ರಹಣೆ: 1.5 ಟಿ.ಸಿ.ಎಂ ರಕ್ಷಣಾತ್ಮಕ ನೀರಾವರಿ ಪ್ರದೇಶ: 4 ಹೆಕ್ಟೇರ್ ಫಲಾನುಭವಿಗಳ ಸಂಖ್ಯೆ: 03 ಫಲಾನುಭವಿಯ ಹೆಸರು: 1. ದಕ್ಷಿಣಾ ಮೂರ್ತಿ ಬಿನ್ ಗುರುಸಿದ್ದಪ್ಪ 2. ನಾಗಾರಾಜು ಬಿನ್ ಸಿದ್ದರಾಜು 3. ಕರಗೇಗೌಡ ಬಿನ್ ಸಿದ್ದೇಗೌಡ</p> <p>ಚಟುವಟಿಕೆಯಿಂದ ಪಡೆಯುತ್ತಿರುವ ಲಾಭ: ಜೋರಾದ ಮಳೆ ಬಂದಾಗ ನೀರಿನ ಜೊತೆ ಫಲಾವತ್ತಾದ ಮಣ್ಣು ರೈತರ ಜಮೀನಿನಲ್ಲಿ ಸಂಗ್ರಹವಾಗಲು ಮತ್ತು ನೀರು ಭೂಮಿಗೆ ಇಂಗಲು ಸಹಾಯವಾಗುತ್ತದೆ.</p>

ಅನುಬಂಧ

ಜಲಾನಯನ ಯೋಜನೆಗಳ ಚಟುವಟಿಕೆ/ ಕಾಮಗಾರಿಗಳನ್ನು ಅಂತರ್ಜಾಲದಲ್ಲಿ ಅಳವಡಿಸಲು ಸಂಕ್ಷಿಪ್ತ ಮಾಹಿತಿ

ಯೋಜನೆಯ ಹೆಸರು:	ಪ್ರಧಾನ ಮಂತ್ರಿ ಕೃಷಿ ಸಿಂಚಾಯಿ ಯೋಜನೆ- ಜಲಾನಯನ ಅಭಿವೃದ್ಧಿ ಘಟಕ-OI
ವರ್ಷ:	2022-23
ಕಾಮಗಾರಿಯ/ ಚಟುವಟಿಕೆಯ ಹೆಸರು:	ತಡೆ ಅಣೆ-6
ಕಾಮಗಾರಿ/ ಚಟುವಟಿಕೆಯ ಛಾಯಾಚಿತ್ರ (ಕುರಣರ ತಿಣ್ಣು ಐಚಿಣ & ಐರಟಿರ)	 <p>Latitude: 12.078393 Longitude: 76.840886 Elevation: 798.96±4 m Accuracy: 1.7 m Note: kakkarahatti CD R kvy</p>
ಸರ್ವೆ ನಂಬರ್:	114
ಅಕ್ಷಾಂಶ ಮತ್ತು ರೇಖಾಂಶ:	12078393 76840886
ಗ್ರಾಮ:	ಕಕ್ಕರಹಟ್ಟಿ
ತಾಲ್ಲೂಕು:	ನಂಜನಗೂಡು
ಜಿಲ್ಲೆ:	ಮೈಸೂರು
ಕಾಮಗಾರಿ/ ಚಟುವಟಿಕೆಯ ಅಂದಾಜು ಮೊತ್ತ (ರೂಪಾಯಿಗಳಲ್ಲಿ):	498531/-
ಕಾಮಗಾರಿ/ ಚಟುವಟಿಕೆಯ ಕುರಿತು ಸಂಕ್ಷಿಪ್ತ ವಿವರ (ಸಮುದಾಯ ಕಾಮಗಾರಿಯಾಗಿದ್ದರೆ ಅಂದಾಜು ನೀರು ಸಂಗ್ರಹಣೆ (ಅಣುಭಿ ಒಜಿಣಜಡಿ), ರಕ್ಷಣಾತ್ಮಕ ನೀರಾವರಿ ಪ್ರದೇಶ, ಫಲಾನುಭವಿಗಳ ಸಂಖ್ಯೆ, ವೈಯುಕ್ತಿಕ ಕಾಮಗಾರಿಯಾಗಿದ್ದರೆ, ಫಲಾನುಭವಿ ಹೆಸರು, ಚಟುವಟಿಕೆಯಿಂದ ಪಡೆಯುತ್ತಿರುವ ಲಾಭ)	<p>ಕಾಮಗಾರಿ/ಚಟುವಟಿಕೆಯ ಕುರಿತು ಸಂಕ್ಷಿಪ್ತ ವಿವರ: ಕಕ್ಕರಹಟ್ಟಿ ಗ್ರಾಮದ ಸರ್ವೆ ನಂಬರ್ 114 ರಲ್ಲಿ ನಿರ್ಮಾಣ ಮಾಡಲಾಗಿದೆ. ಉದ್ದ 12 ಮೀಟರ್, 1.5 ಅಳ ಇದ್ದು ರೈತರಿಗೆ ಅನುಕೂಲವಾಗಿದೆ.</p> <p>ಅಂದಾಜು ನೀರು ಸಂಗ್ರಹಣೆ: 1.5 ಟಿ.ಸಿ.ಎಂ ರಕ್ಷಣಾತ್ಮಕ ನೀರಾವರಿ ಪ್ರದೇಶ: 4 ಹೆಕ್ಟೇರ್ ಫಲಾನುಭವಿಗಳ ಸಂಖ್ಯೆ: 02 ಫಲಾನುಭವಿಯ ಹೆಸರು: 1. ಗೌರಮ್ಮ ಕೋಂ ಚನ್ನಪ್ಪ 2. ರೂಪವಸ್. ಕೋಂ ಗಿರೀಶ್</p> <p>ಚಟುವಟಿಕೆಯಿಂದ ಪಡೆಯುತ್ತಿರುವ ಲಾಭ: ಜೋರಾದ ಮಳೆ ಬಂದಾಗ ನೀರಿನ ಜೊತೆ ಫಲಾವತ್ತಾದ ಮಣ್ಣು ರೈತರ ಜಮೀನಿನಲ್ಲಿ ಸಂಗ್ರಹವಾಗಲು ಮತ್ತು ನೀರು ಭೂಮಿಗೆ ಇಂಗಲು ಸಹಾಯವಾಗುತ್ತದೆ.</p>


ಅನುಬಂಧ

ಜಲಾನಯನ ಯೋಜನೆಗಳ ಚಟುವಟಿಕೆ/ ಕಾಮಗಾರಿಗಳನ್ನು ಅಂತರ್ಜಾಲದಲ್ಲಿ ಅಳವಡಿಸಲು ಸಂಕ್ಷಿಪ್ತ ಮಾಹಿತಿ

ಯೋಜನೆಯ ಹೆಸರು:	ಪ್ರಧಾನ ಮಂತ್ರಿ ಕೃಷಿ ಸಿಂಚಾಯಿ ಯೋಜನೆ- ಜಲಾನಯನ ಅಭಿವೃದ್ಧಿ ಘಟಕ-OI
ವರ್ಷ:	2021-22
ಕಾಮಗಾರಿಯ/ ಚಟುವಟಿಕೆಯ ಹೆಸರು:	ನಾಲಾಬದು
ಕಾಮಗಾರಿ/ ಚಟುವಟಿಕೆಯ ಛಾಯಾಚಿತ್ರ (ಕುರಣರ ತುಣು ಐಚಿಣ& ಐರಟಿರ)	
ಸರ್ವೆ ನಂಬರ್:	68
ಅಕ್ಷಾಂಶ ಮತ್ತು ರೇಖಾಂಶ:	12.246524 76.499327
ಗ್ರಾಮ:	ಗೊಲ್ಲನಬೀಡು
ತಾಲ್ಲೂಕು:	ಹೆಚ್.ಡಿ.ಕೋಟೆ
ಜಿಲ್ಲೆ:	ಮೈಸೂರು
ಕಾಮಗಾರಿ/ ಚಟುವಟಿಕೆಯ ಅಂದಾಜು ಮೊತ್ತ (ರೂಪಾಯಿಗಳಲ್ಲಿ):	468706
ಕಾಮಗಾರಿ/ ಚಟುವಟಿಕೆಯ ಕುರಿತು ಸಂಕ್ಷಿಪ್ತ ವಿವರ(ಸಮುದಾಯ ಕಾಮಗಾರಿಯಾಗಿದ್ದರೆ ಅಂದಾ ಜು ನೀರು ಸಂಗ್ರಹಣೆ (ಅಣುಭವಿ ಒಜಣಜಡಿ), ರಕ್ಷಣಾತ್ಮಕ ನೀರಾವರಿ ಪ್ರದೇಶ, ಫಲಾನುಭವಿಗಳ ಸಂಖ್ಯೆ, ವೈಯುಕ್ತಿಕ ಕಾಮಗಾರಿಯಾಗಿದ್ದರೆ, ಫಲಾನುಭವಿ ಹೆಸರು, ಚಟುವಟಿಕೆಯಿಂದ ಪಡೆಯುತ್ತಿರುವ ಲಾಭ)	<p>ಕಾಮಗಾರಿ/ಚಟುವಟಿಕೆಯ ಕುರಿತು ಸಂಕ್ಷಿಪ್ತ ವಿವರ: ನಾಲಾ ಬದು ಕಾಮಗಾರಿಯು ಗೊಲ್ಲನಬೀಡು ಗ್ರಾಮದ ಸರ್ವೆ ನಂಬರ್ 68 ರಲ್ಲಿ ನಿರ್ಮಾಣ ಮಾಡಲಾಗಿದ್ದು, ಮಣ್ಣು ಮತ್ತು ನೀರಿನ ಸಂರಕ್ಷಣೆಗಾಗಿ ನಿರ್ಮಿಸಿರುವ ಕಾಮಗಾರಿಯಾಗಿರುತ್ತದೆ. ಉದ್ದ 35 ಮೀಟರ್, ಎತ್ತರ 3.2 ಮೀಟರ್ ಅಂದಾಜು ನೀರು ಸಂಗ್ರಹಣೆ : 3.8 ಟಿ.ಎಂ.ಸಿ ರಕ್ಷಣಾತ್ಮಕ ನೀರಾವರಿ ಪ್ರದೇಶ : 10 ಹೆಕ್ಟೇರ್ ಫಲಾನುಭವಿಗಳ ಸಂಖ್ಯೆ : 01 ಫಲಾನುಭವಿಯ ಹೆಸರು : ಬೋರೇಗೌಡ ಬಿನ್ ಸಿದ್ದೇಗೌಡ ಚಟುವಟಿಕೆಯಿಂದ ಪಡೆಯುತ್ತಿರುವ ಲಾಭ : ಜಾನುವಾರುಗಳಿಗೆ ಕುಡಿಯಲು ನೀರು ಮತ್ತು ಅಕ್ಕ-ಪಕ್ಕದ ಜಮೀನುಗಳ ಬೋರ್ ವೆಲ್‌ಗಳ ಅಂತರ್ಜಲ ಮಟ್ಟ ಹೆಚ್ಚುತ್ತದೆ.</p>

ಅನುಬಂಧ

ಜಲಾನಯನ ಯೋಜನೆಗಳ ಚಟುವಟಿಕೆ/ ಕಾಮಗಾರಿಗಳನ್ನು ಅಂತರ್ಜಾಲದಲ್ಲಿ ಅಳವಡಿಸಲು ಸಂಕ್ಷಿಪ್ತ ಮಾಹಿತಿ

ಯೋಜನೆಯ ಹೆಸರು:	ಪ್ರಧಾನ ಮಂತ್ರಿ ಕೃಷಿ ಸಿಂಚಾಯಿ ಯೋಜನೆ-ಇತರೆ ಉಪಚಾರಗಳು
ವರ್ಷ:	2021-22
ಕಾಮಗಾರಿಯ/ ಚಟುವಟಿಕೆಯ ಹೆಸರು:	ತಡೆಅಣೆ
ಕಾಮಗಾರಿ/ ಚಟುವಟಿಕೆಯ ಛಾಯಾಚಿತ್ರ (ಕುರಣರ ತುಣು ಐಚಿಣ& ಐರಟಿರ)	 <p>Latitude: 12.251054 Longitude: 76.505851 Elevation: 813.46±100 m Accuracy: 8.8 m Time: 13-09-2023 13:30 Note: ತಡೆಅಣೆ 1, G B ಸರಗೂರು H D kotte ಕಾ ಮೈಸೂರು D</p>
ಸರ್ವೆ ನಂಬರ್:	19
ಅಕ್ಷಾಂಶ ಮತ್ತು ರೇಖಾಂಶ:	12.251054 76.505851
ಗ್ರಾಮ:	ಜಿ.ಬಿ ಸರಗೂರು
ತಾಲ್ಲೂಕು:	ಹೆಚ್.ಡಿಕೋಟೆ
ಜಿಲ್ಲೆ:	ಮೈಸೂರು
ಕಾಮಗಾರಿ/ ಚಟುವಟಿಕೆಯ ಅಂದಾಜು ಮೊತ್ತ (ರೂಪಾಯಿಗಳಲ್ಲಿ):	415350
ಕಾಮಗಾರಿ/ ಚಟುವಟಿಕೆಯ ಕುರಿತು ಸಂಕ್ಷಿಪ್ತ ವಿವರ(ಸಮುದಾಯ ಕಾಮಗಾರಿಯಾಗಿದ್ದರೆ ಅಂದಾಜು ನೀರು ಸಂಗ್ರಹಣೆ (ಅಣ್ಣುಳಿ ಒಜಣಜಡಿ), ರಕ್ಷಣಾತ್ಮಕ ನೀರಾವರಿ ಪ್ರದೇಶ, ಫಲಾನುಭವಿಗಳ ಸಂಖ್ಯೆ, ವೈಯಕ್ತಿಕ ಕಾಮಗಾರಿಯಾಗಿದ್ದರೆ, ಫಲಾನುಭವಿ ಹೆಸರು, ಚಟುವಟಿಕೆಯಿಂದ ಪಡೆಯುತ್ತಿರುವ ಲಾಭ)	<p>ಕಾಮಗಾರಿ/ಚಟುವಟಿಕೆಯ ಕುರಿತು ಸಂಕ್ಷಿಪ್ತ ವಿವರ: ಜಿ.ಬಿ ಸರಗೂರು ಗ್ರಾಮದ ಸರ್ವೆ ನಂಬರ್ 19ರಲ್ಲಿ ನಿರ್ಮಾಣ ಮಾಡಲಾಗಿದೆ, ಉದ್ದ 12 ಮೀಟರ್ ಎತ್ತರ 2.5 ಮೀಟರ್ ರೈತರಿಗೆ ಅನುಕೂಲವಾಗಿದೆ.</p> <p>ಅಂದಾಜು ನೀರು ಸಂಗ್ರಹಣೆ :1 ಟಿಎಂಸಿ ರಕ್ಷಣಾತ್ಮಕ ನೀರಾವರಿ ಪ್ರದೇಶ :3 ಹೆಕ್ಟೇರ್ ಫಲಾನುಭವಿಗಳ ಸಂಖ್ಯೆ : 01 ಫಲಾನುಭವಿಯ ಹೆಸರು : ಬಸವೇಗೌಡ ಬಿನ್ ಕೆಂಪೇಗೌಡ ಚಟುವಟಿಕೆಯಿಂದ ಪಡೆಯುತ್ತಿರುವ ಲಾಭ : ಮಣ್ಣು ಮತ್ತು ನೀರಿನ ಸಂರಕ್ಷಣೆ, ಜಾನುವಾರುಗಳಿಗೆ ಕುಡಿಯಲು ನೀರು, ಅಂತರ್ಜಾಲ ಮಟ್ಟ ಹೆಚ್ಚಿ ಬೇಸಿಗೆ ಸಮಯದಲ್ಲಿ ನೀರಿನ ಅಭಾವ ಕಡಿಮೆ ಮಾಡುತ್ತದೆ.</p>