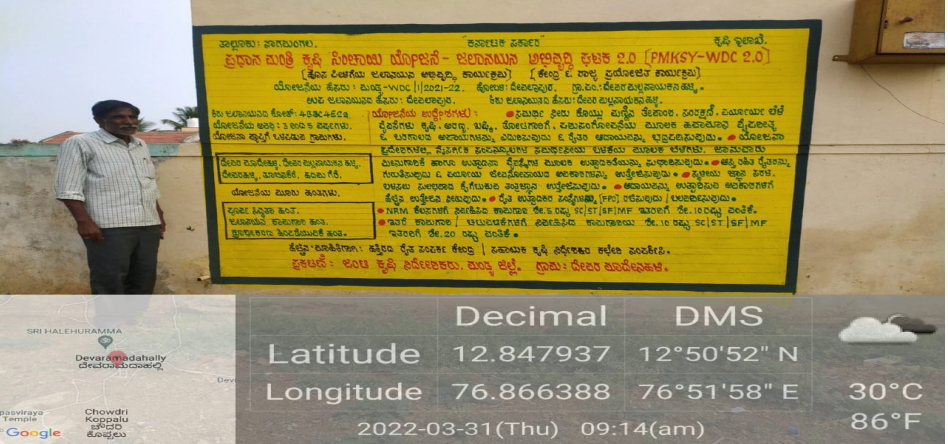



ಅನುಬಂಧ


ಜಲಾನಯನ ಯೋಜನೆಗಳ ಚಟುವಟಿಕೆ/ಕಾಮಗಾರಿಗಳನ್ನು ಅಂತರ್ಜಾಲದಲ್ಲಿ ಅಳವಡಿಸಲು ಸಂಕ್ಷಿಪ್ತ ಮಾಹಿತಿ

ಯೋಜನೆಯ ಹೆಸರು:	ಪ್ರಧಾನ ಮಂತ್ರಿ ಕೃಷಿ ಸಿಂಚಾಯಿ ಯೋಜನೆ-ಜಲಾನಯನ ಘಟಕ 2.0															
ವರ್ಷ:	2021-22															
ಕಾಮಗಾರಿಯ/ಚಟುವಟಿಕೆಯ ಹೆಸರು:	ಗೋಡೇಬರಹ															
ಕಾಮಗಾರಿ/ಚಟುವಟಿಕೆಯ ಛಾಯಚಿತ್ರ (photo with Lat &Long)	 <table border="1" data-bbox="812 703 1523 850"> <thead> <tr> <th></th> <th>Decimal</th> <th>DMS</th> <th></th> </tr> </thead> <tbody> <tr> <td>Latitude</td> <td>12.847937</td> <td>12°50'52" N</td> <td rowspan="2">30°C 86°F</td> </tr> <tr> <td>Longitude</td> <td>76.866388</td> <td>76°51'58" E</td> </tr> <tr> <td colspan="4" style="text-align: center;">2022-03-31(Thu) 09:14(am)</td> </tr> </tbody> </table>		Decimal	DMS		Latitude	12.847937	12°50'52" N	30°C 86°F	Longitude	76.866388	76°51'58" E	2022-03-31(Thu) 09:14(am)			
	Decimal	DMS														
Latitude	12.847937	12°50'52" N	30°C 86°F													
Longitude	76.866388	76°51'58" E														
2022-03-31(Thu) 09:14(am)																
ಸರ್ವೆ ನಂಬರ್:																
ಅಕ್ಷಾಂಶ ಮತ್ತು ರೇಖಾಂಶ:	12 50 52 76 51 58															
ಗ್ರಾಮ:	ದೇವರಮಾದಹಳ್ಳಿ															
ತಾಲ್ಲೂಕು:	ನಾಗಮಂಗಲ															
ಜಿಲ್ಲೆ:	ಮಂಡ್ಯ															
ಕಾಮಗಾರಿ/ ಚಟುವಟಿಕೆಯ ಅಂದಾಜು ಮೊತ್ತ (ರೂಪಾಯಿಗಳಲ್ಲಿ)	95,040-00															
ಕಾಮಗಾರಿ/ ಚಟುವಟಿಕೆಯ ಕುರಿತು ಸಂಕ್ಷಿಪ್ತ ವಿವರ(ಸಮುದಾಯ ಕಾಮಗಾರಿಯಾಗಿದ್ದರೆ ಅಂದಾಜು ನೀರು ಸಂಗ್ರಹಣೆ (Cubic meter), ರಕ್ಷಣಾತ್ಮಕ ನೀರಾವರಿ ಪ್ರದೇಶ, ಫಲಾನುಭವಿಗಳ ಸಂಖ್ಯೆ,ವೈಯಕ್ತಿಕ ಕಾಮಗಾರಿಯಾಗಿದ್ದರೆ, ಫಲಾನುಭವಿ ಹೆಸರು, ಚಟುವಟಿಕೆಯಿಂದ ಪಡೆಯುತ್ತಿರುವ ಲಾಭ)	ದೇವಲಾಪುರ ಜಲಾನಯನ ವ್ಯಾಪ್ತಿಯ 16 ಗ್ರಾಮದ 20 ಜನನಿಬಿಡ ಸ್ಥಳಗಳಲ್ಲಿ ಯೋಜನೆಯ ಅರಿವು ಮೂಡಿಸುವ ಗೋಡೇಬರಹ ಬರೆಸಿದೆ															

ಜಲಾನಯನ ಯೋಜನೆಗಳ ಚಟುವಟಿಕೆ/ಕಾಮಗಾರಿಗಳನ್ನು ಅಂತರ್ಜಾಲದಲ್ಲಿ ಅಳವಡಿಸಲು ಸಂಕ್ಷಿಪ್ತ ಮಾಹಿತಿ

ಯೋಜನೆಯ ಹೆಸರು:	ಪ್ರಧಾನ ಮಂತ್ರಿ ಕೃಷಿ ಸಿಂಚಾಯಿ ಯೋಜನೆ-ಜಲಾನಯನ ಘಟಕ 2.0
ವರ್ಷ:	2021-22
ಕಾಮಗಾರಿಯ/ಚಟುವಟಿಕೆಯ ಹೆಸರು:	ಬಿತ್ತನೆಜೋಳ
ಕಾಮಗಾರಿ/ಚಟುವಟಿಕೆಯ ಛಾಯಚಿತ್ರ (photo with Lat &Long)	 <p>Latitude: 12°49'4"N Longitude: 76°52'9"E Elevation: 723.32±18 m Accuracy: 3.9 m Time: 08-09-2022 10:19 Note: Ramakreshna,Gollara</p> <p>Powered by NoteCam</p>
ಸರ್ವೆ ನಂಬರ್:	35
ಅಕ್ಷಾಂಶ ಮತ್ತು ರೇಖಾಂಶ:	12 49 4 76 52 9
ಗ್ರಾಮ:	ಗೊಲ್ಲರಹಳ್ಳಿ
ತಾಲ್ಲೂಕು:	ನಾಗಮಂಗಲ
ಜಿಲ್ಲೆ:	ಮಂಡ್ಯ
ಕಾಮಗಾರಿ/ ಚಟುವಟಿಕೆಯ ಅಂದಾಜು ಮೊತ್ತ (ರೂಪಾಯಿಗಳಲ್ಲಿ)	1,52,442-00
ಕಾಮಗಾರಿ/ ಚಟುವಟಿಕೆಯ ಕುರಿತು ಸಂಕ್ಷಿಪ್ತ ವಿವರ(ಸಮುದಾಯ ಕಾಮಗಾರಿಯಾಗಿದ್ದರೆ ಅಂದಾಜು ನೀರು ಸಂಗ್ರಹಣೆ (Cubic Meter),ರಕ್ಷಣಾತ್ಮಕ ನೀರಾವರಿ ಪ್ರದೇಶ, ಫಲಾನುಭವಿಗಳ ಸಂಖ್ಯೆ,ವ್ಯಯಕ್ತಿಕ ಕಾಮಗಾರಿಯಾಗಿದ್ದರೆ, ಫಲಾನುಭವಿ ಹೆಸರು, ಚಟುವಟಿಕೆಯಿಂದ ಪಡೆಯುತ್ತಿರುವ ಲಾಭ)	ಫಲಾನುಭವಿಗಳ ಸಂಖ್ಯೆ: 740 ರಾಮಕೃಷ್ಣ/ಮಾಯಣ್ಣ ಇತರರು

ಜಲಾನಯನ ಯೋಜನೆಗಳ ಚಟುವಟಿಕೆ/ಕಾಮಗಾರಿಗಳನ್ನು ಅಂತರ್ಜಾಲದಲ್ಲಿ ಅಳವಡಿಸಲು ಸಂಕ್ಷಿಪ್ತ ಮಾಹಿತಿ

ಯೋಜನೆಯ ಹೆಸರು:	ಪ್ರಧಾನ ಮಂತ್ರಿ ಕೃಷಿ ಸಿಂಚಾಯಿ ಯೋಜನೆ-ಜಲಾನಯನ ಘಟಕ 2.0
ವರ್ಷ:	2021-22
ಕಾಮಗಾರಿಯ/ಚಟುವಟಿಕೆಯ ಹೆಸರು:	ಪ್ಲಾಟ್ ಪೈಪ್ (ಉತ್ಪಾದನಾ ವ್ಯವಸ್ಥೆ)
ಕಾಮಗಾರಿ/ಚಟುವಟಿಕೆಯ ಛಾಯಚಿತ್ರ (photo with Lat &Long)	
ಸರ್ವೆ ನಂಬರ್:	-
ಅಕ್ಷಾಂಶ ಮತ್ತು ರೇಖಾಂಶ:	12 49 0 76 52 1
ಗ್ರಾಮ:	ದೇವಲಾಪುರ
ತಾಲ್ಲೂಕು:	ನಾಗಮಂಗಲ
ಜಿಲ್ಲೆ:	ಮಂಡ್ಯ
ಕಾಮಗಾರಿ/ ಚಟುವಟಿಕೆಯ ಅಂದಾಜು ಮೊತ್ತ (ರೂಪಾಯಿಗಳಲ್ಲಿ)	1,02,375/-
ಕಾಮಗಾರಿ/ ಚಟುವಟಿಕೆಯ ಕುರಿತು ಸಂಕ್ಷಿಪ್ತ ವಿವರ (ಸಮುದಾಯ ಕಾಮಗಾರಿಯಾಗಿದ್ದರೆ ಅಂದಾಜು ನೀರು ಸಂಗ್ರಹಣೆ (Cubic Meter), ರಕ್ಷಣಾತ್ಮಕ ನೀರಾವರಿ ಪ್ರದೇಶ, ಫಲಾನುಭವಿಗಳ ಸಂಖ್ಯೆ, ವೈಯಕ್ತಿಕ ಕಾಮಗಾರಿಯಾಗಿದ್ದರೆ, ಫಲಾನುಭವಿ ಹೆಸರು, ಚಟುವಟಿಕೆಯಿಂದ ಪಡೆಯುತ್ತಿರುವ ಲಾಭ)	ಚಿಕ್ಕರಾಯಪ್ಪ/ಚಿಕ್ಕಯ್ಯ ಅರುಣ್ಕುಮಾರಬಿನ್ನಿಕ್ಕಮಾಂಚಯ್ಯ ವರದರಾಜು /ಹುಚ್ಚಮಾಯಿಗಯ್ಯ ಸುಬ್ಬಯ್ಯ/ನಂಜಯ್ಯ ಇತರರು

ಜಲಾನಯನ ಯೋಜನೆಗಳ ಚಟುವಟಿಕೆ/ಕಾಮಗಾರಿಗಳನ್ನು ಅಂತರ್ಜಾಲದಲ್ಲಿ ಅಳವಡಿಸಲು ಸಂಕ್ಷಿಪ್ತ ಮಾಹಿತಿ

ಯೋಜನೆಯ ಹೆಸರು:	ಪ್ರಧಾನ ಮಂತ್ರಿ ಕೃಷಿ ಸಿಂಚಾಯಿ ಯೋಜನೆ-ಜಲಾನಯನ ಘಟಕ 2.0
ವರ್ಷ:	2021-22
ಕಾಮಗಾರಿಯ/ಚಟುವಟಿಕೆಯ ಹೆಸರು:	ಪ್ಲಾಟ್ ಪೈಪ್ (ಉತ್ಪಾದನಾ ವ್ಯವಸ್ಥೆ)
ಕಾಮಗಾರಿ/ಚಟುವಟಿಕೆಯ ಛಾಯಚಿತ್ರ (photo with Lat &Long)	
ಸರ್ವೆ ನಂಬರ್:	
ಅಕ್ಷಾಂಶ ಮತ್ತು ರೇಖಾಂಶ:	12 49 0 76 52 1
ಗ್ರಾಮ:	ದೇವಲಾಪುರ
ತಾಲ್ಲೂಕು:	ನಾಗಮಂಗಲ
ಜಿಲ್ಲೆ:	ಮಂಡ್ಯ
ಕಾಮಗಾರಿ/ ಚಟುವಟಿಕೆಯ ಅಂದಾಜು ಮೊತ್ತ (ರೂಪಾಯಿಗಳಲ್ಲಿ)	1,02,375/-
ಕಾಮಗಾರಿ/ ಚಟುವಟಿಕೆಯ ಕುರಿತು ಸಂಕ್ಷಿಪ್ತ ವಿವರ (ಸಮುದಾಯ ಕಾಮಗಾರಿಯಾಗಿದ್ದರೆ ಅಂದಾಜು ನೀರು ಸಂಗ್ರಹಣೆ (Cubic Meter), ರಕ್ಷಣಾತ್ಮಕ ನೀರಾವರಿ ಪ್ರದೇಶ, ಫಲಾನುಭವಿಗಳ ಸಂಖ್ಯೆ, ವೈಯಕ್ತಿಕ ಕಾಮಗಾರಿಯಾಗಿದ್ದರೆ, ಫಲಾನುಭವಿ ಹೆಸರು, ಚಟುವಟಿಕೆಯಿಂದ ಪಡೆಯುತ್ತಿರುವ ಲಾಭ)	ಮಂಜುನಾಥ್ /ಬಜ್ಜಯ್ಯ ಸಾಕಮ್ಮ/ನಂಜಯ್ಯ ಚಂದ್ರಶೇಖರ್/ರಾಮಯ್ಯ ಶಿವರಾಮು/ಪುರಸಯ್ಯ ಇತರರು

ಜಲಾನಯನ ಯೋಜನೆಗಳ ಚಟುವಟಿಕೆ/ಕಾಮಗಾರಿಗಳನ್ನು ಅಂತರ್ಜಾಲದಲ್ಲಿ ಅಳವಡಿಸಲು ಸಂಕ್ಷಿಪ್ತ ಮಾಹಿತಿ

ಯೋಜನೆಯ ಹೆಸರು:	ಪ್ರಧಾನ ಮಂತ್ರಿ ಕೃಷಿ ಸಿಂಚಾಯಿ ಯೋಜನೆ-ಜಲಾನಯನ ಘಟಕ 2.0
ವರ್ಷ:	2021-22
ಕಾಮಗಾರಿಯ/ಚಟುವಟಿಕೆಯ ಹೆಸರು:	ಪ್ಲಾಟ್ ಪೈಪ್ (ಉತ್ಪಾದನಾ ವ್ಯವಸ್ಥೆ)
ಕಾಮಗಾರಿ/ಚಟುವಟಿಕೆಯ ಛಾಯಚಿತ್ರ (photo with Lat &Long)	
ಸರ್ವೆ ನಂಬರ್:	
ಅಕ್ಷಾಂಶ ಮತ್ತು ರೇಖಾಂಶ:	12 49 0 76 52 1
ಗ್ರಾಮ:	ದೇವಲಾಪುರ
ತಾಲ್ಲೂಕು:	ನಾಗಮಂಗಲ
ಜಿಲ್ಲೆ:	ಮಂಡ್ಯ
ಕಾಮಗಾರಿ/ ಚಟುವಟಿಕೆಯ ಅಂದಾಜು ಮೊತ್ತ (ರೂಪಾಯಿಗಳಲ್ಲಿ)	87,750/-
ಕಾಮಗಾರಿ/ ಚಟುವಟಿಕೆಯ ಕುರಿತು ಸಂಕ್ಷಿಪ್ತ ವಿವರ (ಸಮುದಾಯ ಕಾಮಗಾರಿಯಾಗಿದ್ದರೆ ಅಂದಾಜು ನೀರು ಸಂಗ್ರಹಣೆ (Cubic Meter), ರಕ್ಷಣಾತ್ಮಕ ನೀರಾವರಿ ಪ್ರದೇಶ, ಫಲಾನುಭವಿಗಳ ಸಂಖ್ಯೆ, ವೈಯಕ್ತಿಕ ಕಾಮಗಾರಿಯಾಗಿದ್ದರೆ, ಫಲಾನುಭವಿ ಹೆಸರು, ಚಟುವಟಿಕೆಯಿಂದ ಪಡೆಯುತ್ತಿರುವ ಲಾಭ)	ಮುದ್ದಯ್ಯ/ಕಟ್ಟಿಸಿದ್ದಯ್ಯ ಹುಚ್ಚಯ್ಯ/ದೊಡ್ಡಯ್ಯ ಪುಟ್ಟಸ್ವಾಮಿ/ಪುಟ್ಟಸಿದ್ದಯ್ಯ ಸೋಮರಾಜು/ಸೋಮಯ್ಯ ಇತರರು

ಜಲಾನಯನ ಯೋಜನೆಗಳ ಚಟುವಟಿಕೆ/ಕಾಮಗಾರಿಗಳನ್ನು ಅಂತರ್ಜಾಲದಲ್ಲಿ ಅಳವಡಿಸಲು ಸಂಕ್ಷಿಪ್ತ ಮಾಹಿತಿ

ಯೋಜನೆಯ ಹೆಸರು:	ಪ್ರಧಾನ ಮಂತ್ರಿ ಕೃಷಿ ಸಿಂಚಾಯಿ ಯೋಜನೆ-ಜಲಾನಯನ ಘಟಕ 2.0
ವರ್ಷ:	2021-22
ಕಾಮಗಾರಿಯ/ಚಟುವಟಿಕೆಯ ಹೆಸರು:	ಪ್ಲಾಟ್ ಪೈಪ್ (ಉತ್ಪಾದನಾ ವ್ಯವಸ್ಥೆ)
ಕಾಮಗಾರಿ/ಚಟುವಟಿಕೆಯ ಛಾಯಚಿತ್ರ (photo with Lat &Long)	
ಸರ್ವೆ ನಂಬರ್:	
ಅಕ್ಷಾಂಶ ಮತ್ತು ರೇಖಾಂಶ:	12 49 0 76 52 1
ಗ್ರಾಮ:	ದೇವರಮಲ್ಲನಾಯಕನಹಳ್ಳಿ
ತಾಲ್ಲೂಕು:	ನಾಗಮಂಗಲ
ಜಿಲ್ಲೆ:	ಮಂಡ್ಯ
ಕಾಮಗಾರಿ/ ಚಟುವಟಿಕೆಯ ಅಂದಾಜು ಮೊತ್ತ (ರೂಪಾಯಿಗಳಲ್ಲಿ)	97,500/-
ಕಾಮಗಾರಿ/ ಚಟುವಟಿಕೆಯ ಕುರಿತು ಸಂಕ್ಷಿಪ್ತ ವಿವರ (ಸಮುದಾಯ ಕಾಮಗಾರಿಯಾಗಿದ್ದರೆ ಅಂದಾಜು ನೀರು ಸಂಗ್ರಹಣೆ (Cubic Meter), ರಕ್ಷಣಾತ್ಮಕ ನೀರಾವರಿ ಪ್ರದೇಶ, ಫಲಾನುಭವಿಗಳ ಸಂಖ್ಯೆ, ವೈಯಕ್ತಿಕ ಕಾಮಗಾರಿಯಾಗಿದ್ದರೆ, ಫಲಾನುಭವಿ ಹೆಸರು, ಚಟುವಟಿಕೆಯಿಂದ ಪಡೆಯುತ್ತಿರುವ ಲಾಭ)	ರಾಜು /ತಿಮ್ಮಯ್ಯ ತಿಮ್ಮಯ್ಯ/ಶೆಟ್ಟಯ್ಯ ತಿಮ್ಮಯ್ಯ/ದಾಸಪ್ಪ ಇತರರು

ಜಲಾನಯನ ಯೋಜನೆಗಳ ಚಟುವಟಿಕೆ/ಕಾಮಗಾರಿಗಳನ್ನು ಅಂತರ್ಜಾಲದಲ್ಲಿ ಅಳವಡಿಸಲು ಸಂಕ್ಷಿಪ್ತ ಮಾಹಿತಿ

ಯೋಜನೆಯ ಹೆಸರು:	ಪ್ರಧಾನ ಮಂತ್ರಿ ಕೃಷಿ ಸಿಂಚಾಯಿ ಯೋಜನೆ-ಜಲಾನಯನ ಘಟಕ 2.0
ವರ್ಷ:	2021-22
ಕಾಮಗಾರಿಯ/ಚಟುವಟಿಕೆಯ ಹೆಸರು:	ಪ್ಲಾಟ್ ಪೈಪ್ (ಉತ್ಪಾದನಾ ವ್ಯವಸ್ಥೆ)
ಕಾಮಗಾರಿ/ಚಟುವಟಿಕೆಯ ಛಾಯಚಿತ್ರ (photo with Lat &Long)	
ಸರ್ವೆ ನಂಬರ್:	
ಅಕ್ಷಾಂಶ ಮತ್ತು ರೇಖಾಂಶ:	12 49 0 76 52 1
ಗ್ರಾಮ:	ದೇವರಮಲ್ಲನಾಯಕನಹಳ್ಳಿ
ತಾಲ್ಲೂಕು:	ನಾಗಮಂಗಲ
ಜಿಲ್ಲೆ:	ಮಂಡ್ಯ
ಕಾಮಗಾರಿ/ ಚಟುವಟಿಕೆಯ ಅಂದಾಜು ಮೊತ್ತ (ರೂಪಾಯಿಗಳಲ್ಲಿ)	97,500/-
ಕಾಮಗಾರಿ/ ಚಟುವಟಿಕೆಯ ಕುರಿತು ಸಂಕ್ಷಿಪ್ತ ವಿವರ (ಸಮುದಾಯ ಕಾಮಗಾರಿಯಾಗಿದ್ದರೆ ಅಂದಾಜು ನೀರು ಸಂಗ್ರಹಣೆ (Cubic Meter), ರಕ್ಷಣಾತ್ಮಕ ನೀರಾವರಿ ಪ್ರದೇಶ, ಫಲಾನುಭವಿಗಳ ಸಂಖ್ಯೆ, ವೈಯಕ್ತಿಕ ಕಾಮಗಾರಿಯಾಗಿದ್ದರೆ, ಫಲಾನುಭವಿ ಹೆಸರು, ಚಟುವಟಿಕೆಯಿಂದ ಪಡೆಯುತ್ತಿರುವ ಲಾಭ)	<p>ರಾಜಣ್ಣ/ವೆಂಕಟಯ್ಯ ವೆಂಕಟಯ್ಯ/ತಿಮ್ಮಯ್ಯ ಗೋವಿಂದಯ್ಯ/ದಾನಯ್ಯ ಇತರರು</p>


ಜಲಾನಯನ ಯೋಜನೆಗಳ ಚಟುವಟಿಕೆ/ಕಾಮಗಾರಿಗಳನ್ನು ಅಂತರ್ಜಾಲದಲ್ಲಿ ಅಳವಡಿಸಲು ಸಂಕ್ಷಿಪ್ತ ಮಾಹಿತಿ





ಯೋಜನೆಯ ಹೆಸರು: ಪ್ರಧಾನಮಂತ್ರಿ ಕೃಷಿ ಸಿಂಚಾಯಿ ಯೋಜನೆ-ಜಲಾನಯನಅಭಿವೃದ್ಧಿಘಟಕ 2.0

ವರ್ಷ: 2021-22

ಕಾಮಗಾರಿಯ/ಚಟುವಟಿಕೆಯ ಹೆಸರು: ವಿವಿಧಜಾತಿಯಅರಣ್ಯ ಸಸಿಗಳನ್ನು 8"x12" ಅಳತೆಯ ಪಾಲಿವೋವನ್ ಸ್ಯಾಕ್ ಬ್ಯಾಗ್‌ಗಳಲ್ಲಿ ಬೆಳೆಸುವುದು

ಕಾಮಗಾರಿ/ಚಟುವಟಿಕೆಯ ಛಾಯಚಿತ್ರ
(photo with Lat &Long)



	 <p>Latitude: 12.811367 Longitude: 76.884007 Elevation: 692.77m Accuracy: 3.8m Time: 30-08-2022 14:21 Note: TibbanalliNagamagalaTq</p>	 <p>Latitude: 12.816625 Longitude: 76.866623 Accuracy: 21.6m Time: 29-07-2022 14:51 Note: DevalapuraNagamagalaTq</p>
	 <p>Latitude: 12.800909 Longitude: 76.847027 Elevation: 727.49m Accuracy: 3.8m Time: 30-07-2022 14:11 Note: HombalekoppuNagamagalaTq</p>	 <p>Latitude: 12.816707 Longitude: 76.866592 Elevation: 699.64m Accuracy: 3.8m Time: 29-07-2022 16:44 Note: DevalapuraNagamagalaTq</p>
ಸರ್ವೆ ನಂಬರ್:	86/1	
ಅಕ್ಷಾಂಶ ಮತ್ತು ರೇಖಾಂಶ:	ಅಕ್ಷಾಂಶ(Lat) : N 12' 30'30.24" ರೇಖಾಂಶ(Long) : E 76'37'31.368"	
ಗ್ರಾಮ:	ಹುಲೈರೆ	
ತಾಲ್ಲೂಕು:	ಪಾಂಡವಪುರ	
ಜಿಲ್ಲೆ:	ಮಂಡ್ಯ	
ಕಾಮಗಾರಿ/ ಚಟುವಟಿಕೆಯ ಅಂದಾಜು ಮೊತ್ತ (ರೂಪಾಯಿಗಳಲ್ಲಿ)	12,50,000/-	
ಕಾಮಗಾರಿ/ ಚಟುವಟಿಕೆಯ ಕುರಿತು ಸಂಕ್ಷಿಪ್ತ ವಿವರ(ಸಮುದಾಯ ಕಾಮಗಾರಿಯಾಗಿದ್ದರೆ ಅಂದಾಜು ನೀರು ಸಂಗ್ರಹಣೆ (Cubic Meter),ರಕ್ಷಣಾತ್ಮಕ ನೀರಾವರಿ ಪ್ರದೇಶ, ಫಲಾನುಭವಿಗಳ ಸಂಖ್ಯೆ,ವೈಯಕ್ತಿಕ ಕಾಮಗಾರಿಯಾಗಿದ್ದರೆ, ಫಲಾನುಭವಿ ಹೆಸರು, ಚಟುವಟಿಕೆಯಿಂದ ಪಡೆಯುತ್ತಿರುವ ಲಾಭ)	2021-22 ನೇ ಸಾಲಿನಲ್ಲಿ ಪ್ರಧಾನಮಂತ್ರಿ ಕೃಷಿ ಸಿಂಚಾಯಿ ಯೋಜನೆ- ಜಲಾನಯನಅಭಿವೃದ್ಧಿಘಟಕ 2.0 ರಡಿ ಪಾಂಡವಪುರತಾಲ್ಲೂಕು ಹುಲೈರೆ ಸಸ್ಪಷ್ಟೀಕೃತದಲ್ಲಿ ವಿವಿಧಜಾತಿಯಅರಣ್ಯ ಸಸಿಗಳನ್ನು 8"x12" ಅಳತೆಯ ಪಾಲಿವೋವನ್ ಸ್ಯಾಕ್ ಬ್ಯಾಗ್‌ಗಳಲ್ಲಿ ಬೆಳೆಸುವುದು	