






ಯೋಜನೆಯ ಹೆಸರು:	WDC 2.0
ವರ್ಷ:	2021-22
ಕಾಮಗಾರಿ/ಚಟುವಟಿಕೆಯ ಹೆಸರು:	ಎಲ್.ಆರ್.ಎಸ್-1
ಕಾಮಗಾರಿ / ಚಟುವಟಿಕೆಯ ಛಾಯಾ ಚಿತ್ರ (photo with Lat &Long)	<p>ಎಲ್.ಆರ್.ಎಸ್-1</p> 
ಸರ್ವೆ ನಂಬರ್:	146
ಅಕ್ಷಾಂಶ: ರೇಖಾಂಶ:	14.47.6917 76.42.5148
ಗ್ರಾಮ:	ಮುಸ್ತೂರು
ತಾಲ್ಲೂಕು:	ಜಗಳೂರು
ಜಿಲ್ಲೆ:	ದಾವಣಗೆರೆ
ಕಾಮಗಾರಿ/ಚಟುವಟಿಕೆಯ ಅಂದಾಜು ಮೊತ್ತ (ರೂಪಾಯಿಗಳಲ್ಲಿ)	98914/-
ಕಾಮಗಾರಿ / ಚಟುವಟಿಕೆಯ ಕುರಿತು ಸಂಕ್ಷಿಪ್ತ ವಿವರ (ಸಮುದಾಯ ಕಾಮಗಾರಿಯಾಗಿದ್ದರೆ ಅಂದಾಜು ನೀರು ಸಂಗ್ರಹಣೆ(Cubic Meter) , ರಕ್ಷಣಾತ್ಮಕ ನೀರಾವರಿ ಪ್ರದೇಶ, ಫಲಾನುಭವಿಗಳ ಸಂಖ್ಯೆ, ವಯಕ್ತಿಕ ಕಾಮಗಾರಿಯಾಗಿದ್ದರೆ ಫಲಾನುಭವಿ ಹೆಸರು, ಚಟುವಟಿಕೆಯಿಂದ ಪಡೆಯುತ್ತಿರುವ ಲಾಭ)	<p>ಸಮುದಾಯ ಕಾಮಗಾರಿ 40 ಕಿ.ಮೀ 1.00 ಹೆ 1 ಫಲಾನುಭವಿಗಳು ಮಣ್ಣಿನ ಸವಕಳಿ ತಡೆಯಲಾಗಿದೆ</p>


ಯೋಜನೆಯ ಹೆಸರು:	WDC 2.0
ವರ್ಷ:	2021-22
ಕಾಮಗಾರಿ/ಚಟುವಟಿಕೆಯ ಹೆಸರು:	ಎಲ್.ಆರ್.ಎಸ್-2
ಕಾಮಗಾರಿ / ಚಟುವಟಿಕೆಯ ಛಾಯಾ ಚಿತ್ರ (photo with Lat & Long)	<p>ಎಲ್.ಆರ್.ಎಸ್-2</p>  <p>Latitude: 14.477022 Longitude: 76.426283 Elevation: 637.1±12 m Accuracy: 66.7 m Azimuth: 50° (NE) Pitch: 7.5° (3.87°) Time: 07:04:2022:10:42 Note: NGWIP 2.00Jgr Mustang EC - Construction of ODS - Sy No 146/1</p>
ಸರ್ವೆ ನಂಬರ್:	146/*
ಅಕ್ಷಾಂಶ: ರೇಖಾಂಶ:	14.47.7338 76.42.5616
ಗ್ರಾಮ:	ಮುಸ್ವೂರು
ತಾಲ್ಲೂಕು:	ಜಗಳೂರು
ಜಿಲ್ಲೆ:	ದಾವಣಗೆರೆ
ಕಾಮಗಾರಿ/ಚಟುವಟಿಕೆಯ ಅಂದಾಜು ಮೊತ್ತ (ರೂಪಾಯಿಗಳಲ್ಲಿ)	98914/-
ಕಾಮಗಾರಿ / ಚಟುವಟಿಕೆಯ ಕುರಿತು ಸಂಕ್ಷಿಪ್ತ ವಿವರ (ಸಮುದಾಯ ಕಾಮಗಾರಿಯಾಗಿದ್ದರೆ ಅಂದಾಜು ನೀರು ಸಂಗ್ರಹಣೆ(Cubic Meter) , ರಕ್ಷಣಾತ್ಮಕ ನೀರಾವರಿ ಪ್ರದೇಶ, ಫಲಾನುಭವಿಗಳ ಸಂಖ್ಯೆ, ವಯಸ್ಕಿಕ ಕಾಮಗಾರಿಯಾಗಿದ್ದರೆ ಫಲಾನುಭವಿ ಹೆಸರು, ಚಟುವಟಿಕೆಯಿಂದ ಪಡೆಯುತ್ತಿರುವ ಲಾಭ)	<p>ಸಮುದಾಯ ಕಾಮಗಾರಿ 40 ಕಿ.ಮೀ 1.00 ಹೆ 1 ಫಲಾನುಭವಿಗಳು ಮಣ್ಣಿನ ಸವಕಳಿ ತಡೆಯಲಾಗಿದೆ</p>


ಯೋಜನೆಯ ಹೆಸರು:	WDC 2.0
ವರ್ಷ:	2021-22
ಕಾಮಗಾರಿ/ಚಟುವಟಿಕೆಯ ಹೆಸರು:	ಎಲ್.ಆರ್.ಎಸ್-3
ಕಾಮಗಾರಿ / ಚಟುವಟಿಕೆಯ ಛಾಯ ಚಿತ್ರ (photo with Lat &Long)	<p>ಎಲ್.ಆರ್.ಎಸ್-3</p>  <p>Latitude: 14.477066 Longitude: 76.425959 Elevation: 632.1±24 m Accuracy: 243.7 m Azimuth: 13° (N) Pitch: -5.1° (-0.9°) Time: 07:54:2022 10:44 Note: NSDWIP 2.00, Jgr Musturu EC, Construction of LRS ... Shy no 146*</p>
ಸರ್ವೆ ನಂಬರ್:	146/1
ಅಕ್ಷಾಂಶ: ರೇಖಾಂಶ:	14.47.7990 76.42.5944
ಗ್ರಾಮ:	ಮುಸ್ವೂರು
ತಾಲೂಕು:	ಜಗಳೂರು
ಜಿಲ್ಲೆ:	ದಾವಣಗೆರೆ
ಕಾಮಗಾರಿ/ಚಟುವಟಿಕೆಯ ಅಂದಾಜು ಮೊತ್ತ (ರೂಪಾಯಿಗಳಲ್ಲಿ)	98913/-
ಕಾಮಗಾರಿ / ಚಟುವಟಿಕೆಯ ಕುರಿತು ಸಂಕ್ಷಿಪ್ತ ವಿವರ (ಸಮುದಾಯ ಕಾಮಗಾರಿಯಾಗಿದ್ದರೆ ಅಂದಾಜು ನೀರು ಸಂಗ್ರಹಣೆ(Cubic Meter) , ರಕ್ಷಣಾತ್ಮಕ ನೀರಾವರಿ ಪ್ರದೇಶ, ಫಲಾನುಭವಿಗಳ ಸಂಖ್ಯೆ, ವಯಕ್ತಿಕ ಕಾಮಗಾರಿಯಾಗಿದ್ದರೆ ಫಲಾನುಭವಿ ಹೆಸರು, ಚಟುವಟಿಕೆಯಿಂದ ಪಡೆಯುತ್ತಿರುವ ಲಾಭ)	<p>ಸಮುದಾಯ ಕಾಮಗಾರಿ 40 ಕಿ.ಮೀ 1.00 ಹೆ 1 ಫಲಾನುಭವಿಗಳು ಮಣ್ಣಿನ ಸವಕಳಿ ತಡೆಯಲಾಗಿದೆ</p>


ಯೋಜನೆಯ ಹೆಸರು:	WDC 2.0
ವರ್ಷ:	2021-22
ಕಾಮಗಾರಿ/ಚಟುವಟಿಕೆಯ ಹೆಸರು:	ಎಲ್.ಆರ್.ಎಸ್-4
ಕಾಮಗಾರಿ / ಚಟುವಟಿಕೆಯ ಛಾಯಾ ಚಿತ್ರ (photo with Lat &Long)	<p>ಎಲ್.ಆರ್.ಎಸ್-4</p>  <p>Latitude: 14.477598 Longitude: 76.426317 Elevation: 665.79124 m Accuracy: 31.2 m Azimuth: 339° (N) Pitch: -4.0° (2.7°) Time: 08-04-2022 08:45 Note: NGDWP 2.00Jgr Musalpur, Construction of Low Cost Water Harvesting Structures by Agriculture Dept</p>
ಸರ್ವೆ ನಂಬರ್:	146/1*
ಅಕ್ಷಾಂಶ: ರೇಖಾಂಶ:	14.47.7541 76.42.6033
ಗ್ರಾಮ:	ಮುಸ್ವೂರು
ತಾಲೂಕು:	ಜಗಳೂರು
ಜಿಲ್ಲೆ:	ದಾವಣಗೆರೆ
ಕಾಮಗಾರಿ/ಚಟುವಟಿಕೆಯ ಅಂದಾಜು ಮೊತ್ತ (ರೂಪಾಯಿಗಳಲ್ಲಿ)	98913/-
ಕಾಮಗಾರಿ / ಚಟುವಟಿಕೆಯ ಕುರಿತು ಸಂಕ್ಷಿಪ್ತ ವಿವರ (ಸಮುದಾಯ ಕಾಮಗಾರಿಯಾಗಿದ್ದರೆ ಅಂದಾಜು ನೀರು ಸಂಗ್ರಹಣೆ(Cubic Meter) , ರಕ್ಷಣಾತ್ಮಕ ನೀರಾವರಿ ಪ್ರದೇಶ, ಫಲಾನುಭವಿಗಳ ಸಂಖ್ಯೆ, ವಯಕ್ತಿಕ ಕಾಮಗಾರಿಯಾಗಿದ್ದರೆ ಫಲಾನುಭವಿ ಹೆಸರು, ಚಟುವಟಿಕೆಯಿಂದ ಪಡೆಯುತ್ತಿರುವ ಲಾಭ)	<p>ಸಮುದಾಯ ಕಾಮಗಾರಿ 40 ಕಿ.ಮೀ 1.00 ಹೆ 1 ಫಲಾನುಭವಿಗಳು ಮಣ್ಣಿನ ಸವಕಳಿ ತಡೆಯಲಾಗಿದೆ</p>





ಯೋಜನೆಯ ಹೆಸರು:	WDC 2.0
ವರ್ಷ:	2021-22
ಕಾಮಗಾರಿ/ಚಟುವಟಿಕೆಯ ಹೆಸರು:	ಎಲ್.ಆರ್.ಎಸ್-5
ಕಾಮಗಾರಿ / ಚಟುವಟಿಕೆಯ ಛಾಯಾ ಚಿತ್ರ (photo with Lat & Long)	<p>ಎಲ್.ಆರ್.ಎಸ್-5</p>  <p>Latitude: 14.477661 Longitude: 76.426029 Elevation: 631.47132 m Accuracy: 49.7 m Azimuth: 147° (SE) Pitch: 4° Time: 06/04/2022 08:44 Note: GDWP 2.00.jpg Modified by Application</p>
ಸರ್ವೆ ನಂಬರ್:	146/2
ಅಕ್ಷಾಂಶ: ರೇಖಾಂಶ:	14.47.7146 76.42.6144
ಗ್ರಾಮ:	ಮುಸ್ವೂರು
ತಾಲ್ಲೂಕು:	ಜಗಳೂರು
ಜಿಲ್ಲೆ:	ದಾವಣಗೆರೆ
ಕಾಮಗಾರಿ/ಚಟುವಟಿಕೆಯ ಅಂದಾಜು ಮೊತ್ತ (ರೂಪಾಯಿಗಳಲ್ಲಿ)	98914/-
ಕಾಮಗಾರಿ / ಚಟುವಟಿಕೆಯ ಕುರಿತು ಸಂಕ್ಷಿಪ್ತ ವಿವರ (ಸಮುದಾಯ ಕಾಮಗಾರಿಯಾಗಿದ್ದರೆ ಅಂದಾಜು ನೀರು ಸಂಗ್ರಹಣೆ(Cubic Meter) , ರಕ್ಷಣಾತ್ಮಕ ನೀರಾವರಿ ಪ್ರದೇಶ, ಫಲಾನುಭವಿಗಳ ಸಂಖ್ಯೆ, ವಯಕ್ತಿಕ ಕಾಮಗಾರಿಯಾಗಿದ್ದರೆ ಫಲಾನುಭವಿ ಹೆಸರು, ಚಟುವಟಿಕೆಯಿಂದ ಪಡೆಯುತ್ತಿರುವ ಲಾಭ)	<p>ಸಮುದಾಯ ಕಾಮಗಾರಿ 40 ಕಿ.ಮೀ 1.00 ಹೆ 1 ಫಲಾನುಭವಿಗಳು ಮಣ್ಣಿನ ಸವಕಳಿ ತಡೆಯಲಾಗಿದೆ</p>

ಯೋಜನೆಯ ಹೆಸರು:	WDC 2.0
ವರ್ಷ:	2021-22
ಕಾಮಗಾರಿ/ಚಟುವಟಿಕೆಯ ಹೆಸರು:	ಎಲ್.ಆರ್.ಎಸ್-6
ಕಾಮಗಾರಿ / ಚಟುವಟಿಕೆಯ ಛಾಯಾ ಚಿತ್ರ (photo with Lat & Long)	<p>ಎಲ್.ಆರ್.ಎಸ್-6</p> 
ಸರ್ವೆ ನಂಬರ್:	146/2*
ಅಕ್ಷಾಂಶ: ರೇಖಾಂಶ:	14.47.6646 76.42.6116
ಗ್ರಾಮ:	ಮುಸ್ವೂರು
ತಾಲೂಕು:	ಜಗಳೂರು
ಜಿಲ್ಲೆ:	ದಾವಣಗೆರೆ
ಕಾಮಗಾರಿ/ಚಟುವಟಿಕೆಯ ಅಂದಾಜು ಮೊತ್ತ (ರೂಪಾಯಿಗಳಲ್ಲಿ)	98914/-
ಕಾಮಗಾರಿ / ಚಟುವಟಿಕೆಯ ಕುರಿತು ಸಂಕ್ಷಿಪ್ತ ವಿವರ (ಸಮುದಾಯ ಕಾಮಗಾರಿಯಾಗಿದ್ದರೆ ಅಂದಾಜು ನೀರು ಸಂಗ್ರಹಣೆ(Cubic Meter) , ರಕ್ಷಣಾತ್ಮಕ ನೀರಾವರಿ ಪ್ರದೇಶ, ಫಲಾನುಭವಿಗಳ ಸಂಖ್ಯೆ, ವಯಕ್ತಿಕ ಕಾಮಗಾರಿಯಾಗಿದ್ದರೆ ಫಲಾನುಭವಿ ಹೆಸರು, ಚಟುವಟಿಕೆಯಿಂದ ಪಡೆಯುತ್ತಿರುವ ಲಾಭ)	<p>ಸಮುದಾಯ ಕಾಮಗಾರಿ 40 ಕಿ.ಮೀ 1.00 ಹೆ 1 ಫಲಾನುಭವಿಗಳು ಮಣ್ಣಿನ ಸವಕಳಿ ತಡೆಯಲಾಗಿದೆ</p>

ಯೋಜನೆಯ ಹೆಸರು:	WDC 2.0
ವರ್ಷ:	2021-22
ಕಾಮಗಾರಿ/ಚಟುವಟಿಕೆಯ ಹೆಸರು:	ಎಲ್.ಆರ್.ಎಸ್-7
ಕಾಮಗಾರಿ / ಚಟುವಟಿಕೆಯ ಛಾಯಾ ಚಿತ್ರ (photo with Lat & Long)	<p>ಎಲ್.ಆರ್.ಎಸ್-7</p>  <p>Latitude: 14.477053 Longitude: 76.426114 Elevation: 647.9386 m Accuracy: 11.9 m Keywords: 347 (6)</p>
ಸರ್ವೆ ನಂಬರ್:	146/3
ಅಕ್ಷಾಂಶ: ರೇಖಾಂಶ:	14.47.6159 76.42.6252
ಗ್ರಾಮ:	ಮುಸ್ವೂರು
ತಾಲ್ಲೂಕು:	ಜಗಳೂರು
ಜಿಲ್ಲೆ:	ದಾವಣಗೆರೆ
ಕಾಮಗಾರಿ/ಚಟುವಟಿಕೆಯ ಅಂದಾಜು ಮೊತ್ತ (ರೂಪಾಯಿಗಳಲ್ಲಿ)	98913/-
ಕಾಮಗಾರಿ / ಚಟುವಟಿಕೆಯ ಕುರಿತು ಸಂಕ್ಷಿಪ್ತ ವಿವರ (ಸಮುದಾಯ ಕಾಮಗಾರಿಯಾಗಿದ್ದರೆ ಅಂದಾಜು ನೀರು ಸಂಗ್ರಹಣೆ(Cubic Meter) , ರಕ್ಷಣಾತ್ಮಕ ನೀರಾವರಿ ಪ್ರದೇಶ, ಫಲಾನುಭವಿಗಳ ಸಂಖ್ಯೆ, ವಯಕ್ತಿಕ ಕಾಮಗಾರಿಯಾಗಿದ್ದರೆ ಫಲಾನುಭವಿ ಹೆಸರು, ಚಟುವಟಿಕೆಯಿಂದ ಪಡೆಯುತ್ತಿರುವ ಲಾಭ)	<p>ಸಮುದಾಯ ಕಾಮಗಾರಿ 40 ಕಿ.ಮೀ 1.00 ಹೆ 1 ಫಲಾನುಭವಿಗಳು ಮಣ್ಣಿನ ಸವಕಳಿ ತಡೆಯಲಾಗಿದೆ</p>


ಯೋಜನೆಯ ಹೆಸರು:	WDC 2.0
ವರ್ಷ:	2021-22
ಕಾಮಗಾರಿ/ಚಟುವಟಿಕೆಯ ಹೆಸರು:	ಎಲ್.ಆರ್.ಎಸ್-8
ಕಾಮಗಾರಿ / ಚಟುವಟಿಕೆಯ ಛಾಯಾ ಚಿತ್ರ (photo with Lat & Long)	<p>ಎಲ್.ಆರ್.ಎಸ್-8</p> 
ಸರ್ವೆ ನಂಬರ್:	146/3*
ಅಕ್ಷಾಂಶ: ರೇಖಾಂಶ:	14.47.4641 76.42.6661
ಗ್ರಾಮ:	ಮುಸ್ವೂರು
ತಾಲ್ಲೂಕು:	ಜಗಳೂರು
ಜಿಲ್ಲೆ:	ದಾವಣಗೆರೆ
ಕಾಮಗಾರಿ/ಚಟುವಟಿಕೆಯ ಅಂದಾಜು ಮೊತ್ತ (ರೂಪಾಯಿಗಳಲ್ಲಿ)	98906/-
ಕಾಮಗಾರಿ / ಚಟುವಟಿಕೆಯ ಕುರಿತು ಸಂಕ್ಷಿಪ್ತ ವಿವರ (ಸಮುದಾಯ ಕಾಮಗಾರಿಯಾಗಿದ್ದರೆ ಅಂದಾಜು ನೀರು ಸಂಗ್ರಹಣೆ(Cubic Meter) , ರಕ್ಷಣಾತ್ಮಕ ನೀರಾವರಿ ಪ್ರದೇಶ, ಫಲಾನುಭವಿಗಳ ಸಂಖ್ಯೆ, ವಯಕ್ತಿಕ ಕಾಮಗಾರಿಯಾಗಿದ್ದರೆ ಫಲಾನುಭವಿ ಹೆಸರು, ಚಟುವಟಿಕೆಯಿಂದ ಪಡೆಯುತ್ತಿರುವ ಲಾಭ)	<p>ಸಮುದಾಯ ಕಾಮಗಾರಿ 40 ಕಿ.ಮೀ 1.00 ಹೆ 1 ಫಲಾನುಭವಿಗಳು ಮಣ್ಣಿನ ಸವಕಳಿ ತಡೆಯಲಾಗಿದೆ</p>

ಯೋಜನೆಯ ಹೆಸರು:	WDC 2.0
ವರ್ಷ:	2021-22
ಕಾಮಗಾರಿ/ಚಟುವಟಿಕೆಯ ಹೆಸರು:	ಎಲ್.ಆರ್.ಎಸ್-9
ಕಾಮಗಾರಿ / ಚಟುವಟಿಕೆಯ ಛಾಯಾ ಚಿತ್ರ (photo with Lat & Long)	<p>ಎಲ್.ಆರ್.ಎಸ್-9</p> 
ಸರ್ವೆ ನಂಬರ್:	146/4
ಅಕ್ಷಾಂಶ: ರೇಖಾಂಶ:	14.47.4657 76.42.6353
ಗ್ರಾಮ:	ಮುಸ್ವೂರು
ತಾಲ್ಲೂಕು:	ಜಗಳೂರು
ಜಿಲ್ಲೆ:	ದಾವಣಗೆರೆ
ಕಾಮಗಾರಿ/ಚಟುವಟಿಕೆಯ ಅಂದಾಜು ಮೊತ್ತ (ರೂಪಾಯಿಗಳಲ್ಲಿ)	98905/-
ಕಾಮಗಾರಿ / ಚಟುವಟಿಕೆಯ ಕುರಿತು ಸಂಕ್ಷಿಪ್ತ ವಿವರ (ಸಮುದಾಯ ಕಾಮಗಾರಿಯಾಗಿದ್ದರೆ ಅಂದಾಜು ನೀರು ಸಂಗ್ರಹಣೆ(Cubic Meter) , ರಕ್ಷಣಾತ್ಮಕ ನೀರಾವರಿ ಪ್ರದೇಶ, ಫಲಾನುಭವಿಗಳ ಸಂಖ್ಯೆ, ವಯಕ್ತಿಕ ಕಾಮಗಾರಿಯಾಗಿದ್ದರೆ ಫಲಾನುಭವಿ ಹೆಸರು, ಚಟುವಟಿಕೆಯಿಂದ ಪಡೆಯುತ್ತಿರುವ ಲಾಭ)	<p>ಸಮುದಾಯ ಕಾಮಗಾರಿ 40 ಕಿ.ಮೀ 1.00 ಹೆ 1 ಫಲಾನುಭವಿಗಳು ಮಣ್ಣಿನ ಸವಕಳಿ ತಡೆಯಲಾಗಿದೆ</p>


ಯೋಜನೆಯ ಹೆಸರು:	WDC 2.0
ವರ್ಷ:	2021-22
ಕಾಮಗಾರಿ/ಚಟುವಟಿಕೆಯ ಹೆಸರು:	ಎಲ್.ಆರ್.ಎಸ್-10
ಕಾಮಗಾರಿ / ಚಟುವಟಿಕೆಯ ಛಾಯಾ ಚಿತ್ರ (photo with Lat & Long)	<p>ಎಲ್.ಆರ್.ಎಸ್-10</p>  <p>Latitude: 14.47223 Longitude: 76.429793 Elevation: 50.18117 m Accuracy: 13.0 m Azimuth: 278 (W) Pitch: -6.3 (1.6°)</p>
ಸರ್ವೆ ನಂಬರ್:	146/5
ಅಕ್ಷಾಂಶ: ರೇಖಾಂಶ:	14.47.4117 76.42.6154
ಗ್ರಾಮ:	ಮುಸ್ವೂರು
ತಾಲ್ಲೂಕು:	ಜಗಳೂರು
ಜಿಲ್ಲೆ:	ದಾವಣಗೆರೆ
ಕಾಮಗಾರಿ/ಚಟುವಟಿಕೆಯ ಅಂದಾಜು ಮೊತ್ತ (ರೂಪಾಯಿಗಳಲ್ಲಿ)	98905/-
ಕಾಮಗಾರಿ / ಚಟುವಟಿಕೆಯ ಕುರಿತು ಸಂಕ್ಷಿಪ್ತ ವಿವರ (ಸಮುದಾಯ ಕಾಮಗಾರಿಯಾಗಿದ್ದರೆ ಅಂದಾಜು ನೀರು ಸಂಗ್ರಹಣೆ(Cubic Meter) , ರಕ್ಷಣಾತ್ಮಕ ನೀರಾವರಿ ಪ್ರದೇಶ, ಫಲಾನುಭವಿಗಳ ಸಂಖ್ಯೆ, ವಯಕ್ತಿಕ ಕಾಮಗಾರಿಯಾಗಿದ್ದರೆ ಫಲಾನುಭವಿ ಹೆಸರು, ಚಟುವಟಿಕೆಯಿಂದ ಪಡೆಯುತ್ತಿರುವ ಲಾಭ)	<p>ಸಮುದಾಯ ಕಾಮಗಾರಿ 40 ಕಿ.ಮೀ 1.00 ಹೆ 1 ಫಲಾನುಭವಿಗಳು ಮಣ್ಣಿನ ಸವಕಳಿ ತಡೆಯಲಾಗಿದೆ</p>




ಯೋಜನೆಯ ಹೆಸರು:	WDC 2.0
ವರ್ಷ:	2021-22
ಕಾಮಗಾರಿ/ಚಟುವಟಿಕೆಯ ಹೆಸರು:	ಎಲ್.ಆರ್.ಎಸ್-1
ಕಾಮಗಾರಿ / ಚಟುವಟಿಕೆಯ ಛಾಯಾ ಚಿತ್ರ (photo with Lat & Long)	<p>ಎಲ್.ಆರ್.ಎಸ್-1</p>  <p>Latitude: 14.4475 Longitude: 76.380475 Elevation: 641.89±8 m Accuracy: 6.1 m Azimuth: 306° (NW) Pitch: -12.1° Time: 14/05/2022 13:46 Note: NGWDP 2.00 Jagalur</p>
ಸರ್ವೆ ನಂಬರ್:	177
ಅಕ್ಷಾಂಶ: ರೇಖಾಂಶ:	14.49.4263 76.38.9468
ಗ್ರಾಮ:	ದೊಣ್ಣೆಹಳ್ಳಿ
ತಾಲೂಕು:	ಜಗಳೂರು
ಜಿಲ್ಲೆ:	ದಾವಣಗೆರೆ
ಕಾಮಗಾರಿ/ಚಟುವಟಿಕೆಯ ಅಂದಾಜು ಮೊತ್ತ (ರೂಪಾಯಿಗಳಲ್ಲಿ)	98922/-
ಕಾಮಗಾರಿ / ಚಟುವಟಿಕೆಯ ಕುರಿತು ಸಂಕ್ಷಿಪ್ತ ವಿವರ (ಸಮುದಾಯ ಕಾಮಗಾರಿಯಾಗಿದ್ದರೆ ಅಂದಾಜು ನೀರು ಸಂಗ್ರಹಣೆ(Cubic Meter) , ರಕ್ಷಣಾತ್ಮಕ ನೀರಾವರಿ ಪ್ರದೇಶ, ಫಲಾನುಭವಿಗಳ ಸಂಖ್ಯೆ, ವಯಕ್ತಿಕ ಕಾಮಗಾರಿಯಾಗಿದ್ದರೆ ಫಲಾನುಭವಿ ಹೆಸರು, ಚಟುವಟಿಕೆಯಿಂದ ಪಡೆಯುತ್ತಿರುವ ಲಾಭ)	<p>ಸಮುದಾಯ ಕಾಮಗಾರಿ 40 ಕಿ.ಮೀ 1.00 ಹೆ 1 ಫಲಾನುಭವಿಗಳು ಮಣ್ಣಿನ ಸವಕಳಿ ತಡೆಯಲಾಗಿದೆ</p>


ಯೋಜನೆಯ ಹೆಸರು:	WDC 2.0
ವರ್ಷ:	2021-22
ಕಾಮಗಾರಿ/ಚಟುವಟಿಕೆಯ ಹೆಸರು:	ಎಲ್.ಆರ್.ಎಸ್-2
ಕಾಮಗಾರಿ / ಚಟುವಟಿಕೆಯ ಛಾಯಾ ಚಿತ್ರ (photo with Lat &Long)	ಎಲ್.ಆರ್.ಎಸ್-2 
ಸರ್ವೆ ನಂಬರ್:	177/*
ಅಕ್ಷಾಂಶ: ರೇಖಾಂಶ:	14.49.3811 76.38.9501
ಗ್ರಾಮ:	ದೊಣ್ಣೆಹಳ್ಳಿ
ತಾಲೂಕು:	ಜಗಳೂರು
ಜಿಲ್ಲೆ:	ದಾವಣಗೆರೆ
ಕಾಮಗಾರಿ/ಚಟುವಟಿಕೆಯ ಅಂದಾಜು ಮೊತ್ತ (ರೂಪಾಯಿಗಳಲ್ಲಿ)	98922/-
ಕಾಮಗಾರಿ / ಚಟುವಟಿಕೆಯ ಕುರಿತು ಸಂಕ್ಷಿಪ್ತ ವಿವರ (ಸಮುದಾಯ ಕಾಮಗಾರಿಯಾಗಿದ್ದರೆ ಅಂದಾಜು ನೀರು ಸಂಗ್ರಹಣೆ(Cubic Meter) , ರಕ್ಷಣಾತ್ಮಕ ನೀರಾವರಿ ಪ್ರದೇಶ, ಫಲಾನುಭವಿಗಳ ಸಂಖ್ಯೆ, ವಯಕ್ತಿಕ ಕಾಮಗಾರಿಯಾಗಿದ್ದರೆ ಫಲಾನುಭವಿ ಹೆಸರು, ಚಟುವಟಿಕೆಯಿಂದ ಪಡೆಯುತ್ತಿರುವ ಲಾಭ)	ಸಮುದಾಯ ಕಾಮಗಾರಿ 40 ಕಿ.ಮೀ 1.00 ಹೆ 1 ಫಲಾನುಭವಿಗಳು ಮಣ್ಣಿನ ಸವಕಳಿ ತಡೆಯಲಾಗಿದೆ

ಯೋಜನೆಯ ಹೆಸರು:	WDC 2.0
ವರ್ಷ:	2021-22
ಕಾಮಗಾರಿ/ಚಟುವಟಿಕೆಯ ಹೆಸರು:	ಎಲ್.ಆರ್.ಎಸ್-3
ಕಾಮಗಾರಿ / ಚಟುವಟಿಕೆಯ ಛಾಯಾ ಚಿತ್ರ (photo with Lat & Long)	<p>ಎಲ್.ಆರ್.ಎಸ್-3</p> 
ಸರ್ವೆ ನಂಬರ್:	176
ಅಕ್ಷಾಂಶ: ರೇಖಾಂಶ:	14.49.3795 76.38.8918
ಗ್ರಾಮ:	ದೊಣ್ಣೇಹಳ್ಳಿ
ತಾಲೂಕು:	ಜಗಳೂರು
ಜಿಲ್ಲೆ:	ದಾವಣಗೆರೆ
ಕಾಮಗಾರಿ/ಚಟುವಟಿಕೆಯ ಅಂದಾಜು ಮೊತ್ತ (ರೂಪಾಯಿಗಳಲ್ಲಿ)	989221/-
ಕಾಮಗಾರಿ / ಚಟುವಟಿಕೆಯ ಕುರಿತು ಸಂಕ್ಷಿಪ್ತ ವಿವರ (ಸಮುದಾಯ ಕಾಮಗಾರಿಯಾಗಿದ್ದರೆ ಅಂದಾಜು ನೀರು ಸಂಗ್ರಹಣೆ(Cubic Meter) , ರಕ್ಷಣಾತ್ಮಕ ನೀರಾವರಿ ಪ್ರದೇಶ, ಫಲಾನುಭವಿಗಳ ಸಂಖ್ಯೆ, ವಯಕ್ತಿಕ ಕಾಮಗಾರಿಯಾಗಿದ್ದರೆ ಫಲಾನುಭವಿ ಹೆಸರು, ಚಟುವಟಿಕೆಯಿಂದ ಪಡೆಯುತ್ತಿರುವ ಲಾಭ)	<p>ಸಮುದಾಯ ಕಾಮಗಾರಿ 40 ಕಿ.ಮೀ 1.00 ಹೆ 1 ಫಲಾನುಭವಿಗಳು ಮಣ್ಣಿನ ಸವಕಳಿ ತಡೆಯಲಾಗಿದೆ</p>


ಯೋಜನೆಯ ಹೆಸರು:	WDC 2.0
ವರ್ಷ:	2021-22
ಕಾಮಗಾರಿ/ಚಟುವಟಿಕೆಯ ಹೆಸರು:	ಎಲ್.ಆರ್.ಎಸ್-4
ಕಾಮಗಾರಿ / ಚಟುವಟಿಕೆಯ ಛಾಯ ಚಿತ್ರ (photo with Lat &Long)	<p>ಎಲ್.ಆರ್.ಎಸ್-4</p> 
ಸರ್ವೆ ನಂಬರ್:	176/3
ಅಕ್ಷಾಂಶ: ರೇಖಾಂಶ:	14.49.3161 76.38.7809
ಗ್ರಾಮ:	ದೊಣ್ಣೇಹಳ್ಳಿ
ತಾಲ್ಲೂಕು:	ಜಗಳೂರು
ಜಿಲ್ಲೆ:	ದಾವಣಗೆರೆ
ಕಾಮಗಾರಿ/ಚಟುವಟಿಕೆಯ ಅಂದಾಜು ಮೊತ್ತ (ರೂಪಾಯಿಗಳಲ್ಲಿ)	98897/-
ಕಾಮಗಾರಿ / ಚಟುವಟಿಕೆಯ ಕುರಿತು ಸಂಕ್ಷಿಪ್ತ ವಿವರ (ಸಮುದಾಯ ಕಾಮಗಾರಿಯಾಗಿದ್ದರೆ ಅಂದಾಜು ನೀರು ಸಂಗ್ರಹಣೆ(Cubic Meter) , ರಕ್ಷಣಾತ್ಮಕ ನೀರಾವರಿ ಪ್ರದೇಶ, ಫಲಾನುಭವಿಗಳ ಸಂಖ್ಯೆ, ವಯಸ್ಕಿಕ ಕಾಮಗಾರಿಯಾಗಿದ್ದರೆ ಫಲಾನುಭವಿ ಹೆಸರು, ಚಟುವಟಿಕೆಯಿಂದ ಪಡೆಯುತ್ತಿರುವ ಲಾಭ)	<p>ಸಮುದಾಯ ಕಾಮಗಾರಿ 40 ಕಿ.ಮೀ 1.00 ಹೆ 1 ಫಲಾನುಭವಿಗಳು ಮಣ್ಣಿನ ಸವಕಳಿ ತಡೆಯಲಾಗಿದೆ</p>


ಯೋಜನೆಯ ಹೆಸರು:	WDC 2.0
ವರ್ಷ:	2021-22
ಕಾಮಗಾರಿ/ಚಟುವಟಿಕೆಯ ಹೆಸರು:	ಎಲ್.ಆರ್.ಎಸ್-5
ಕಾಮಗಾರಿ / ಚಟುವಟಿಕೆಯ ಛಾಯಾ ಚಿತ್ರ (photo with Lat &Long)	<p>ಎಲ್.ಆರ್.ಎಸ್-5</p> 
ಸರ್ವೆ ನಂಬರ್:	176/4
ಅಕ್ಷಾಂಶ: ರೇಖಾಂಶ:	14.49.3916 76.38.6722
ಗ್ರಾಮ:	ದೊಣ್ಣೇಹಳ್ಳಿ
ತಾಲ್ಲೂಕು:	ಜಗಳೂರು
ಜಿಲ್ಲೆ:	ದಾವಣಗೆರೆ
ಕಾಮಗಾರಿ/ಚಟುವಟಿಕೆಯ ಅಂದಾಜು ಮೊತ್ತ (ರೂಪಾಯಿಗಳಲ್ಲಿ)	98898/-
ಕಾಮಗಾರಿ / ಚಟುವಟಿಕೆಯ ಕುರಿತು ಸಂಕ್ಷಿಪ್ತ ವಿವರ (ಸಮುದಾಯ ಕಾಮಗಾರಿಯಾಗಿದ್ದರೆ ಅಂದಾಜು ನೀರು ಸಂಗ್ರಹಣೆ(Cubic Meter) , ರಕ್ಷಣಾತ್ಮಕ ನೀರಾವರಿ ಪ್ರದೇಶ, ಫಲಾನುಭವಿಗಳ ಸಂಖ್ಯೆ, ವಯಕ್ತಿಕ ಕಾಮಗಾರಿಯಾಗಿದ್ದರೆ ಫಲಾನುಭವಿ ಹೆಸರು, ಚಟುವಟಿಕೆಯಿಂದ ಪಡೆಯುತ್ತಿರುವ ಲಾಭ)	<p>ಸಮುದಾಯ ಕಾಮಗಾರಿ 40 ಕಿ.ಮೀ 1.00 ಹೆ 1 ಫಲಾನುಭವಿಗಳು ಮಣ್ಣಿನ ಸವಕಳಿ ತಡೆಯಲಾಗಿದೆ</p>




ಯೋಜನೆಯ ಹೆಸರು:	WDC 2.0
ವರ್ಷ:	2021-22
ಕಾಮಗಾರಿ/ಚಟುವಟಿಕೆಯ ಹೆಸರು:	ಎಲ್.ಆರ್.ಎಸ್-6
ಕಾಮಗಾರಿ / ಚಟುವಟಿಕೆಯ ಛಾಯ ಚಿತ್ರ (photo with Lat &Long)	<p>ಎಲ್.ಆರ್.ಎಸ್-6</p> 
ಸರ್ವೆ ನಂಬರ್:	176/5
ಅಕ್ಷಾಂಶ: ರೇಖಾಂಶ:	14.49.3720 76.38.6738
ಗ್ರಾಮ:	ದೊಣ್ಣೇಹಳ್ಳಿ
ತಾಲೂಕು:	ಜಗಳೂರು
ಜಿಲ್ಲೆ:	ದಾವಣಗೆರೆ
ಕಾಮಗಾರಿ/ಚಟುವಟಿಕೆಯ ಅಂದಾಜು ಮೊತ್ತ (ರೂಪಾಯಿಗಳಲ್ಲಿ)	98897/-
ಕಾಮಗಾರಿ / ಚಟುವಟಿಕೆಯ ಕುರಿತು ಸಂಕ್ಷಿಪ್ತ ವಿವರ (ಸಮುದಾಯ ಕಾಮಗಾರಿಯಾಗಿದ್ದರೆ ಅಂದಾಜು ನೀರು ಸಂಗ್ರಹಣೆ(Cubic Meter) , ರಕ್ಷಣಾತ್ಮಕ ನೀರಾವರಿ ಪ್ರದೇಶ, ಫಲಾನುಭವಿಗಳ ಸಂಖ್ಯೆ, ವಯಕ್ತಿಕ ಕಾಮಗಾರಿಯಾಗಿದ್ದರೆ ಫಲಾನುಭವಿ ಹೆಸರು, ಚಟುವಟಿಕೆಯಿಂದ ಪಡೆಯುತ್ತಿರುವ ಲಾಭ)	<p>ಸಮುದಾಯ ಕಾಮಗಾರಿ 40 ಕಿ.ಮೀ 1.00 ಹೆ 1 ಫಲಾನುಭವಿಗಳು ಮಣ್ಣಿನ ಸವಕಳಿ ತಡೆಯಲಾಗಿದೆ</p>




ಯೋಜನೆಯ ಹೆಸರು:	WDC 2.0
ವರ್ಷ:	2021-22
ಕಾಮಗಾರಿ/ಚಟುವಟಿಕೆಯ ಹೆಸರು:	ಎಲ್.ಆರ್.ಎಸ್-7
ಕಾಮಗಾರಿ / ಚಟುವಟಿಕೆಯ ಛಾಯಾ ಚಿತ್ರ (photo with Lat & Long)	<p>ಎಲ್.ಆರ್.ಎಸ್-7</p> 
ಸರ್ವೆ ನಂಬರ್:	176/5
ಅಕ್ಷಾಂಶ: ರೇಖಾಂಶ:	14.49.3720 76.38.6738
ಗ್ರಾಮ:	ದೊಣ್ಣೇಹಳ್ಳಿ
ತಾಲೂಕು:	ಜಗಳೂರು
ಜಿಲ್ಲೆ:	ದಾವಣಗೆರೆ
ಕಾಮಗಾರಿ/ಚಟುವಟಿಕೆಯ ಅಂದಾಜು ಮೊತ್ತ (ರೂಪಾಯಿಗಳಲ್ಲಿ)	98897/-
ಕಾಮಗಾರಿ / ಚಟುವಟಿಕೆಯ ಕುರಿತು ಸಂಕ್ಷಿಪ್ತ ವಿವರ (ಸಮುದಾಯ ಕಾಮಗಾರಿಯಾಗಿದ್ದರೆ ಅಂದಾಜು ನೀರು ಸಂಗ್ರಹಣೆ(Cubic Meter), ರಕ್ಷಣಾತ್ಮಕ ನೀರಾವರಿ ಪ್ರದೇಶ, ಫಲಾನುಭವಿಗಳ ಸಂಖ್ಯೆ, ವಯಕ್ತಿಕ ಕಾಮಗಾರಿಯಾಗಿದ್ದರೆ ಫಲಾನುಭವಿ ಹೆಸರು, ಚಟುವಟಿಕೆಯಿಂದ ಪಡೆಯುತ್ತಿರುವ ಲಾಭ)	<p>ಸಮುದಾಯ ಕಾಮಗಾರಿ 40 ಕಿ.ಮೀ 1.00 ಹೆ 1 ಫಲಾನುಭವಿಗಳು ಮಣ್ಣಿನ ಸವಕಳಿ ತಡೆಯಲಾಗಿದೆ</p>


ಯೋಜನೆಯ ಹೆಸರು:	WDC 2.0
ವರ್ಷ:	2021-22
ಕಾಮಗಾರಿ/ಚಟುವಟಿಕೆಯ ಹೆಸರು:	ಎಲ್.ಆರ್.ಎಸ್-1
ಕಾಮಗಾರಿ / ಚಟುವಟಿಕೆಯ ಛಾಯಾ ಚಿತ್ರ (photo with Lat &Long)	<p>ಎಲ್.ಆರ್.ಎಸ್-1</p>  <p>Latitude: 14.447534 Longitude: 76.980257 Elevation: 645.18±12 m Accuracy: 24.9 m Azimuth: 88° (E) Pitch: -2.7° (3.0°) Time: 14-05-2022 13:22 Note: NGDWP 2.00.JagalurKalligeverapura E.O. G.P. President Viding the work</p>
ಸರ್ವೆ ನಂಬರ್:	121
ಅಕ್ಷಾಂಶ: ರೇಖಾಂಶ:	14.44.7581 76.38.0444
ಗ್ರಾಮ:	ಕಲ್ಲೇದೇವರಪುರ
ತಾಲೂಕು:	ಜಗಳೂರು
ಜಿಲ್ಲೆ:	ದಾವಣಗೆರೆ
ಕಾಮಗಾರಿ/ಚಟುವಟಿಕೆಯ ಅಂದಾಜು ಮೊತ್ತ (ರೂಪಾಯಿಗಳಲ್ಲಿ)	98922/-
ಕಾಮಗಾರಿ / ಚಟುವಟಿಕೆಯ ಕುರಿತು ಸಂಕ್ಷಿಪ್ತ ವಿವರ (ಸಮುದಾಯ ಕಾಮಗಾರಿಯಾಗಿದ್ದರೆ ಅಂದಾಜು ನೀರು ಸಂಗ್ರಹಣೆ(Cubic Meter) , ರಕ್ಷಣಾತ್ಮಕ ನೀರಾವರಿ ಪ್ರದೇಶ, ಫಲಾನುಭವಿಗಳ ಸಂಖ್ಯೆ, ವಯಸ್ಕಿಕ ಕಾಮಗಾರಿಯಾಗಿದ್ದರೆ ಫಲಾನುಭವಿ ಹೆಸರು, ಚಟುವಟಿಕೆಯಿಂದ ಪಡೆಯುತ್ತಿರುವ ಲಾಭ)	<p>ಸಮುದಾಯ ಕಾಮಗಾರಿ 40 ಕಿ.ಮೀ 1.00 ಹೆ 1 ಫಲಾನುಭವಿಗಳು ಮಣ್ಣಿನ ಸವಕಳಿ ತಡೆಯಲಾಗಿದೆ</p>

ಯೋಜನೆಯ ಹೆಸರು:	WDC 2.0
ವರ್ಷ:	2021-22
ಕಾಮಗಾರಿ/ಚಟುವಟಿಕೆಯ ಹೆಸರು:	ಎಲ್.ಆರ್.ಎಸ್-2
ಕಾಮಗಾರಿ / ಚಟುವಟಿಕೆಯ ಛಾಯ ಚಿತ್ರ (photo with Lat &Long)	 <p>Latitude: 14.447459 Longitude: 76.380859 Elevation: 658.25224 m Accuracy: 28.8 m Azimuth: 308° (NW) Pitch: -7.1° (3.4°) Time: 14-05-2022 13:25 Note: NGDWP 2.0/Jagalurk/Chitradurga/Apple E.C. Substation/Water/LR S works</p>
ಸರ್ವೆ ನಂಬರ್:	121/1
ಅಕ್ಷಾಂಶ: ರೇಖಾಂಶ:	14.44.7588 76.38.1440
ಗ್ರಾಮ:	ಕಲ್ಲೇದೇವರಪುರ
ತಾಲ್ಲೂಕು:	ಜಗಳೂರು
ಜಿಲ್ಲೆ:	ದಾವಣಗೆರೆ
ಕಾಮಗಾರಿ/ಚಟುವಟಿಕೆಯ ಅಂದಾಜು ಮೊತ್ತ (ರೂಪಾಯಿಗಳಲ್ಲಿ)	98921/-
ಕಾಮಗಾರಿ / ಚಟುವಟಿಕೆಯ ಕುರಿತು ಸಂಕ್ಷಿಪ್ತ ವಿವರ (ಸಮುದಾಯ ಕಾಮಗಾರಿಯಾಗಿದ್ದರೆ ಅಂದಾಜು ನೀರು ಸಂಗ್ರಹಣೆ(Cubic Meter) , ರಕ್ಷಣಾತ್ಮಕ ನೀರಾವರಿ ಪ್ರದೇಶ, ಫಲಾನುಭವಿಗಳ ಸಂಖ್ಯೆ, ವಯಕ್ತಿಕ ಕಾಮಗಾರಿಯಾಗಿದ್ದರೆ ಫಲಾನುಭವಿ ಹೆಸರು, ಚಟುವಟಿಕೆಯಿಂದ ಪಡೆಯುತ್ತಿರುವ ಲಾಭ)	<p>ಸಮುದಾಯ ಕಾಮಗಾರಿ 40 ಕಿ.ಮೀ 1.00 ಹೆ 1 ಫಲಾನುಭವಿಗಳು ಮಣ್ಣಿನ ಸವಕಳಿ ತಡೆಯಲಾಗಿದೆ</p>


ಯೋಜನೆಯ ಹೆಸರು:	WDC 2.0
ವರ್ಷ:	2021-22
ಕಾಮಗಾರಿ/ಚಟುವಟಿಕೆಯ ಹೆಸರು:	ಎಲ್.ಆರ್.ಎಸ್-3
ಕಾಮಗಾರಿ / ಚಟುವಟಿಕೆಯ ಛಾಯ ಚಿತ್ರ (photo with Lat &Long)	<p>ಎಲ್.ಆರ್.ಎಸ್-3</p> 
ಸರ್ವೆ ನಂಬರ್:	121/1*
ಅಕ್ಷಾಂಶ: ರೇಖಾಂಶ:	14.44.7574 76.38.0369
ಗ್ರಾಮ:	ಕಲ್ಲೇದೇವರಪುರ
ತಾಲ್ಲೂಕು:	ಜಗಳೂರು
ಜಿಲ್ಲೆ:	ದಾವಣಗೆರೆ
ಕಾಮಗಾರಿ/ಚಟುವಟಿಕೆಯ ಅಂದಾಜು ಮೊತ್ತ (ರೂಪಾಯಿಗಳಲ್ಲಿ)	98921/-
ಕಾಮಗಾರಿ / ಚಟುವಟಿಕೆಯ ಕುರಿತು ಸಂಕ್ಷಿಪ್ತ ವಿವರ (ಸಮುದಾಯ ಕಾಮಗಾರಿಯಾಗಿದ್ದರೆ ಅಂದಾಜು ನೀರು ಸಂಗ್ರಹಣೆ(Cubic Meter) , ರಕ್ಷಣಾತ್ಮಕ ನೀರಾವರಿ ಪ್ರದೇಶ, ಫಲಾನುಭವಿಗಳ ಸಂಖ್ಯೆ, ವಯಸ್ಕಿಕ ಕಾಮಗಾರಿಯಾಗಿದ್ದರೆ ಫಲಾನುಭವಿ ಹೆಸರು, ಚಟುವಟಿಕೆಯಿಂದ ಪಡೆಯುತ್ತಿರುವ ಲಾಭ)	<p>ಸಮುದಾಯ ಕಾಮಗಾರಿ 40 ಕಿ.ಮೀ 1.00 ಹೆ 1 ಫಲಾನುಭವಿಗಳು ಮಣ್ಣಿನ ಸವಕಳಿ ತಡೆಯಲಾಗಿದೆ</p>


ಯೋಜನೆಯ ಹೆಸರು:	WDC 2.0
ವರ್ಷ:	2021-22
ಕಾಮಗಾರಿ/ಚಟುವಟಿಕೆಯ ಹೆಸರು:	ಎಲ್.ಆರ್.ಎಸ್-4
ಕಾಮಗಾರಿ / ಚಟುವಟಿಕೆಯ ಛಾಯಾ ಚಿತ್ರ (photo with Lat & Long)	<p>ಎಲ್.ಆರ್.ಎಸ್-4</p>  <p>Latitude: 14.447359 Longitude: 76.380131 Elevation: 655.6518 m Accuracy: 11.1 m Azimuth: 220 (SW) Pitch: 9.374527 Time: 14/05/2022 13:20 Note: NGOWP 2.00/Jagalur</p>
ಸರ್ವೆ ನಂಬರ್:	121/ಬಿ
ಅಕ್ಷಾಂಶ: ರೇಖಾಂಶ:	14.44.2518 76.38.9592
ಗ್ರಾಮ:	ಕಲ್ಲೇದೇವರಪುರ
ತಾಲ್ಲೂಕು:	ಜಗಳೂರು
ಜಿಲ್ಲೆ:	ದಾವಣಗೆರೆ
ಕಾಮಗಾರಿ/ಚಟುವಟಿಕೆಯ ಅಂದಾಜು ಮೊತ್ತ (ರೂಪಾಯಿಗಳಲ್ಲಿ)	98930/-
ಕಾಮಗಾರಿ / ಚಟುವಟಿಕೆಯ ಕುರಿತು ಸಂಕ್ಷಿಪ್ತ ವಿವರ (ಸಮುದಾಯ ಕಾಮಗಾರಿಯಾಗಿದ್ದರೆ ಅಂದಾಜು ನೀರು ಸಂಗ್ರಹಣೆ(Cubic Meter) , ರಕ್ಷಣಾತ್ಮಕ ನೀರಾವರಿ ಪ್ರದೇಶ, ಫಲಾನುಭವಿಗಳ ಸಂಖ್ಯೆ, ವಯಕ್ತಿಕ ಕಾಮಗಾರಿಯಾಗಿದ್ದರೆ ಫಲಾನುಭವಿ ಹೆಸರು, ಚಟುವಟಿಕೆಯಿಂದ ಪಡೆಯುತ್ತಿರುವ ಲಾಭ)	<p>ಸಮುದಾಯ ಕಾಮಗಾರಿ 40 ಕಿ.ಮೀ 1.00 ಹೆ 1 ಫಲಾನುಭವಿಗಳು ಮಣ್ಣಿನ ಸವಕಳಿ ತಡೆಯಲಾಗಿದೆ</p>





ಯೋಜನೆಯ ಹೆಸರು:	WDC 2.0
ವರ್ಷ:	2021-22
ಕಾಮಗಾರಿ/ಚಟುವಟಿಕೆಯ ಹೆಸರು:	ಎಲ್.ಆರ್.ಎಸ್-5
ಕಾಮಗಾರಿ / ಚಟುವಟಿಕೆಯ ಛಾಯಾ ಚಿತ್ರ (photo with Lat &Long)	<p>ಎಲ್.ಆರ್.ಎಸ್-5</p>  <p>Latitude: 14.447534 Longitude: 76.380257 Elevation: 645.18112 m Accuracy: 24.9 m Azimuth: 88° (E) Pitch: 2.7° (S.O.) Time: 14-05-2022 13:22 Mode: NGSWP 2.00 Jagalur Kalagangapuram E.C. GP President Kichantheeran</p>
ಸರ್ವೆ ನಂಬರ್:	121/ಬಿ
ಅಕ್ಷಾಂಶ: ರೇಖಾಂಶ:	14.44.8003 76.38.2578
ಗ್ರಾಮ:	ಕಲ್ಲೇದೇವರಪುರ
ತಾಲ್ಲೂಕು:	ಜಗಳೂರು
ಜಿಲ್ಲೆ:	ದಾವಣಗೆರೆ
ಕಾಮಗಾರಿ/ಚಟುವಟಿಕೆಯ ಅಂದಾಜು ಮೊತ್ತ (ರೂಪಾಯಿಗಳಲ್ಲಿ)	98930/-
ಕಾಮಗಾರಿ / ಚಟುವಟಿಕೆಯ ಕುರಿತು ಸಂಕ್ಷಿಪ್ತ ವಿವರ (ಸಮುದಾಯ ಕಾಮಗಾರಿಯಾಗಿದ್ದರೆ ಅಂದಾಜು ನೀರು ಸಂಗ್ರಹಣೆ(Cubic Meter) , ರಕ್ಷಣಾತ್ಮಕ ನೀರಾವರಿ ಪ್ರದೇಶ, ಫಲಾನುಭವಿಗಳ ಸಂಖ್ಯೆ, ವಯಕ್ತಿಕ ಕಾಮಗಾರಿಯಾಗಿದ್ದರೆ ಫಲಾನುಭವಿ ಹೆಸರು, ಚಟುವಟಿಕೆಯಿಂದ ಪಡೆಯುತ್ತಿರುವ ಲಾಭ)	<p>ಸಮುದಾಯ ಕಾಮಗಾರಿ 40 ಕಿ.ಮೀ 1.00 ಹೆ 1 ಫಲಾನುಭವಿಗಳು ಮಣ್ಣಿನ ಸವಕಳಿ ತಡೆಯಲಾಗಿದೆ</p>





ಯೋಜನೆಯ ಹೆಸರು:	WDC 2.0
ವರ್ಷ:	2021-22
ಕಾಮಗಾರಿ/ಚಟುವಟಿಕೆಯ ಹೆಸರು:	ಎಲ್.ಆರ್.ಎಸ್-6
ಕಾಮಗಾರಿ / ಚಟುವಟಿಕೆಯ ಛಾಯಾ ಚಿತ್ರ (photo with Lat &Long)	<p>ಎಲ್.ಆರ್.ಎಸ್-6</p>  <p>Altitude: 301 (M) Pitch: 7.9° (0.9°) Time: 14-05-2022 13:23 Note: NSICWP-2,00,Agaluru</p>
ಸರ್ವೆ ನಂಬರ್:	121/2
ಅಕ್ಷಾಂಶ: ರೇಖಾಂಶ:	14.44.2518 76.38.9592
ಗ್ರಾಮ:	ಕಲ್ಲೇದೇವರಪುರ
ತಾಲ್ಲೂಕು:	ಜಗಳೂರು
ಜಿಲ್ಲೆ:	ದಾವಣಗೆರೆ
ಕಾಮಗಾರಿ/ಚಟುವಟಿಕೆಯ ಅಂದಾಜು ಮೊತ್ತ (ರೂಪಾಯಿಗಳಲ್ಲಿ)	98929/-
ಕಾಮಗಾರಿ / ಚಟುವಟಿಕೆಯ ಕುರಿತು ಸಂಕ್ಷಿಪ್ತ ವಿವರ (ಸಮುದಾಯ ಕಾಮಗಾರಿಯಾಗಿದ್ದರೆ ಅಂದಾಜು ನೀರು ಸಂಗ್ರಹಣೆ(Cubic Meter) , ರಕ್ಷಣಾತ್ಮಕ ನೀರಾವರಿ ಪ್ರದೇಶ, ಫಲಾನುಭವಿಗಳ ಸಂಖ್ಯೆ, ವಯಕ್ತಿಕ ಕಾಮಗಾರಿಯಾಗಿದ್ದರೆ ಫಲಾನುಭವಿ ಹೆಸರು, ಚಟುವಟಿಕೆಯಿಂದ ಪಡೆಯುತ್ತಿರುವ ಲಾಭ)	<p>ಸಮುದಾಯ ಕಾಮಗಾರಿ 40 ಕಿ.ಮೀ 1.00 ಹೆ 1 ಫಲಾನುಭವಿಗಳು ಮಣ್ಣಿನ ಸವಕಳಿ ತಡೆಯಲಾಗಿದೆ</p>

ಯೋಜನೆಯ ಹೆಸರು:	WDC 2.0
ವರ್ಷ:	2021-22
ಕಾಮಗಾರಿ/ಚಟುವಟಿಕೆಯ ಹೆಸರು:	ಎಲ್.ಆರ್.ಎಸ್-7
ಕಾಮಗಾರಿ / ಚಟುವಟಿಕೆಯ ಛಾಯ ಚಿತ್ರ (photo with Lat &Long)	<p>ಎಲ್.ಆರ್.ಎಸ್-7</p>  <p>Latitude: 14.447444 Longitude: 76.380782 Elevation: 656.28±12 m Accuracy: 7.5 m Azimuth: 96° (E) Pitch: -7.8° (1.1°) Time: 14:05:2022 13:24 Note: NGDWP 2.00.JagalurKannadavaramura E-0: G.P.President Visiting the L.R.S work</p>
ಸರ್ವೆ ನಂಬರ್:	121/3
ಅಕ್ಷಾಂಶ: ರೇಖಾಂಶ:	14.44.2518 76.38.9592
ಗ್ರಾಮ:	ಕಲ್ಲೇದೇವರಪುರ
ತಾಲ್ಲೂಕು:	ಜಗಳೂರು
ಜಿಲ್ಲೆ:	ದಾವಣಗೆರೆ
ಕಾಮಗಾರಿ/ಚಟುವಟಿಕೆಯ ಅಂದಾಜು ಮೊತ್ತ (ರೂಪಾಯಿಗಳಲ್ಲಿ)	98914/-
ಕಾಮಗಾರಿ / ಚಟುವಟಿಕೆಯ ಕುರಿತು ಸಂಕ್ಷಿಪ್ತ ವಿವರ (ಸಮುದಾಯ ಕಾಮಗಾರಿಯಾಗಿದ್ದರೆ ಅಂದಾಜು ನೀರು ಸಂಗ್ರಹಣೆ(Cubic Meter) , ರಕ್ಷಣಾತ್ಮಕ ನೀರಾವರಿ ಪ್ರದೇಶ, ಫಲಾನುಭವಿಗಳ ಸಂಖ್ಯೆ, ವಯಕ್ತಿಕ ಕಾಮಗಾರಿಯಾಗಿದ್ದರೆ ಫಲಾನುಭವಿ ಹೆಸರು, ಚಟುವಟಿಕೆಯಿಂದ ಪಡೆಯುತ್ತಿರುವ ಲಾಭ)	<p>ಸಮುದಾಯ ಕಾಮಗಾರಿ 40 ಕಿ.ಮೀ 1.00 ಹೆ 1 ಫಲಾನುಭವಿಗಳು ಮಣ್ಣಿನ ಸವಕಳಿ ತಡೆಯಲಾಗಿದೆ</p>

ಯೋಜನೆಯ ಹೆಸರು:	WDC 2.0
ವರ್ಷ:	2021-22
ಕಾಮಗಾರಿ/ಚಟುವಟಿಕೆಯ ಹೆಸರು:	ಎಲ್.ಆರ್.ಎಸ್-8
ಕಾಮಗಾರಿ / ಚಟುವಟಿಕೆಯ ಛಾಯಾ ಚಿತ್ರ (photo with Lat & Long)	<p>ಎಲ್.ಆರ್.ಎಸ್-8</p>  <p>Latitude: 14.447459 Longitude: 76.380859 Elevation: 659.25124 m Accuracy: 26.8 m Azimuth: 305° (NW) Bleak: 7.71 (3.4) Time: 14.05.2022 13:25 Note: NGDWP 2.0/Jagalur</p>
ಸರ್ವೆ ನಂಬರ್:	121/4
ಅಕ್ಷಾಂಶ: ರೇಖಾಂಶ:	14.44.8003 76.38.2956
ಗ್ರಾಮ:	ಕಲ್ಲೇದೇವರಪುರ
ತಾಲ್ಲೂಕು:	ಜಗಳೂರು
ಜಿಲ್ಲೆ:	ದಾವಣಗೆರೆ
ಕಾಮಗಾರಿ/ಚಟುವಟಿಕೆಯ ಅಂದಾಜು ಮೊತ್ತ (ರೂಪಾಯಿಗಳಲ್ಲಿ)	98914/-
ಕಾಮಗಾರಿ / ಚಟುವಟಿಕೆಯ ಕುರಿತು ಸಂಕ್ಷಿಪ್ತ ವಿವರ (ಸಮುದಾಯ ಕಾಮಗಾರಿಯಾಗಿದ್ದರೆ ಅಂದಾಜು ನೀರು ಸಂಗ್ರಹಣೆ(Cubic Meter) , ರಕ್ಷಣಾತ್ಮಕ ನೀರಾವರಿ ಪ್ರದೇಶ, ಫಲಾನುಭವಿಗಳ ಸಂಖ್ಯೆ, ವಯಕ್ತಿಕ ಕಾಮಗಾರಿಯಾಗಿದ್ದರೆ ಫಲಾನುಭವಿ ಹೆಸರು, ಚಟುವಟಿಕೆಯಿಂದ ಪಡೆಯುತ್ತಿರುವ ಲಾಭ)	<p>ಸಮುದಾಯ ಕಾಮಗಾರಿ 40 ಕಿ.ಮೀ 1.00 ಹೆ 1 ಫಲಾನುಭವಿಗಳು ಮಣ್ಣಿನ ಸವಕಳಿ ತಡೆಯಲಾಗಿದೆ</p>


ಯೋಜನೆಯ ಹೆಸರು:	WDC 2.0
ವರ್ಷ:	2021-22
ಕಾಮಗಾರಿ/ಚಟುವಟಿಕೆಯ ಹೆಸರು:	ಎಲ್.ಆರ್.ಎಸ್-9
ಕಾಮಗಾರಿ / ಚಟುವಟಿಕೆಯ ಛಾಯಾ ಚಿತ್ರ (photo with Lat & Long)	<p>ಎಲ್.ಆರ್.ಎಸ್-9</p>  <p>Latitude: 14.447977 Longitude: 76.382679 Elevation: 658.48124 m Accuracy: 315.6 m Azimuth: 58° (NE) Pitch: 4.3° (0.5°) Time: 14.05.2022 13:28 Note: NGDWP 2.0/Jagalur/Kalladevampura E.C. / 1st Resident Visitor to the E.R.S. work</p>
ಸರ್ವೆ ನಂಬರ್:	120/1
ಅಕ್ಷಾಂಶ: ರೇಖಾಂಶ:	14.44.8286 76.38.4544
ಗ್ರಾಮ:	ಕಲ್ಲೇದೇವರಪುರ
ತಾಲ್ಲೂಕು:	ಜಗಳೂರು
ಜಿಲ್ಲೆ:	ದಾವಣಗೆರೆ
ಕಾಮಗಾರಿ/ಚಟುವಟಿಕೆಯ ಅಂದಾಜು ಮೊತ್ತ (ರೂಪಾಯಿಗಳಲ್ಲಿ)	98913/-
ಕಾಮಗಾರಿ / ಚಟುವಟಿಕೆಯ ಕುರಿತು ಸಂಕ್ಷಿಪ್ತ ವಿವರ (ಸಮುದಾಯ ಕಾಮಗಾರಿಯಾಗಿದ್ದರೆ ಅಂದಾಜು ನೀರು ಸಂಗ್ರಹಣೆ(Cubic Meter) , ರಕ್ಷಣಾತ್ಮಕ ನೀರಾವರಿ ಪ್ರದೇಶ, ಫಲಾನುಭವಿಗಳ ಸಂಖ್ಯೆ, ವಯಕ್ತಿಕ ಕಾಮಗಾರಿಯಾಗಿದ್ದರೆ ಫಲಾನುಭವಿ ಹೆಸರು, ಚಟುವಟಿಕೆಯಿಂದ ಪಡೆಯುತ್ತಿರುವ ಲಾಭ)	<p>ಸಮುದಾಯ ಕಾಮಗಾರಿ 40 ಕಿ.ಮೀ 1.00 ಹೆ 1 ಫಲಾನುಭವಿಗಳು ಮಣ್ಣಿನ ಸವಕಳಿ ತಡೆಯಲಾಗಿದೆ</p>

ಯೋಜನೆಯ ಹೆಸರು:	WDC 2.0
ವರ್ಷ:	2021-22
ಕಾಮಗಾರಿ/ಚಟುವಟಿಕೆಯ ಹೆಸರು:	ಎಲ್.ಆರ್.ಎಸ್-10
ಕಾಮಗಾರಿ / ಚಟುವಟಿಕೆಯ ಛಾಯಾ ಚಿತ್ರ (photo with Lat & Long)	<p>ಎಲ್.ಆರ್.ಎಸ್-10</p> 
ಸರ್ವೆ ನಂಬರ್:	120
ಅಕ್ಷಾಂಶ: ರೇಖಾಂಶ:	14.44.6098 76.38.9954
ಗ್ರಾಮ:	ಕಲ್ಲೇದೇವರಪುರ
ತಾಲ್ಲೂಕು:	ಜಗಳೂರು
ಜಿಲ್ಲೆ:	ದಾವಣಗೆರೆ
ಕಾಮಗಾರಿ/ಚಟುವಟಿಕೆಯ ಅಂದಾಜು ಮೊತ್ತ (ರೂಪಾಯಿಗಳಲ್ಲಿ)	98913/-
ಕಾಮಗಾರಿ / ಚಟುವಟಿಕೆಯ ಕುರಿತು ಸಂಕ್ಷಿಪ್ತ ವಿವರ (ಸಮುದಾಯ ಕಾಮಗಾರಿಯಾಗಿದ್ದರೆ ಅಂದಾಜು ನೀರು ಸಂಗ್ರಹಣೆ(Cubic Meter) , ರಕ್ಷಣಾತ್ಮಕ ನೀರಾವರಿ ಪ್ರದೇಶ, ಫಲಾನುಭವಿಗಳ ಸಂಖ್ಯೆ, ವಯಕ್ತಿಕ ಕಾಮಗಾರಿಯಾಗಿದ್ದರೆ ಫಲಾನುಭವಿ ಹೆಸರು, ಚಟುವಟಿಕೆಯಿಂದ ಪಡೆಯುತ್ತಿರುವ ಲಾಭ)	<p>ಸಮುದಾಯ ಕಾಮಗಾರಿ 40 ಕಿ.ಮೀ 1.00 ಹೆ 1 ಫಲಾನುಭವಿಗಳು ಮಣ್ಣಿನ ಸವಕಳಿ ತಡೆಯಲಾಗಿದೆ</p>

ಯೋಜನೆಯ ಹೆಸರು:	WDC 2.0
ವರ್ಷ:	2021-22
ಕಾಮಗಾರಿ/ಚಟುವಟಿಕೆಯ ಹೆಸರು:	ಎಲ್.ಆರ್.ಎಸ್-11
ಕಾಮಗಾರಿ / ಚಟುವಟಿಕೆಯ ಛಾಯಾ ಚಿತ್ರ (photo with Lat & Long)	<p>ಎಲ್.ಆರ್.ಎಸ್-11</p>  <p>Latitude: 14.445044 Longitude: 76.38375 Elevation: 650.8418 m Accuracy: 6.4 m Azimuth: 80° (E) Pitch: 6.4° (1.23) Time: 14-05-2022 13:30 Note: NGDWP 2.00JagalurKalladyppomura E.C. O.P.President,Validating the L-R S work</p>
ಸರ್ವೆ ನಂಬರ್:	129
ಅಕ್ಷಾಂಶ: ರೇಖಾಂಶ:	14.45.2393 76.38.3089
ಗ್ರಾಮ:	ಕಲ್ಲೇದೇವರಪುರ
ತಾಲ್ಲೂಕು:	ಜಗಳೂರು
ಜಿಲ್ಲೆ:	ದಾವಣಗೆರೆ
ಕಾಮಗಾರಿ/ಚಟುವಟಿಕೆಯ ಅಂದಾಜು ಮೊತ್ತ (ರೂಪಾಯಿಗಳಲ್ಲಿ)	98930/-
ಕಾಮಗಾರಿ / ಚಟುವಟಿಕೆಯ ಕುರಿತು ಸಂಕ್ಷಿಪ್ತ ವಿವರ (ಸಮುದಾಯ ಕಾಮಗಾರಿಯಾಗಿದ್ದರೆ ಅಂದಾಜು ನೀರು ಸಂಗ್ರಹಣೆ(Cubic Meter) , ರಕ್ಷಣಾತ್ಮಕ ನೀರಾವರಿ ಪ್ರದೇಶ, ಫಲಾನುಭವಿಗಳ ಸಂಖ್ಯೆ, ವಯಕ್ತಿಕ ಕಾಮಗಾರಿಯಾಗಿದ್ದರೆ ಫಲಾನುಭವಿ ಹೆಸರು, ಚಟುವಟಿಕೆಯಿಂದ ಪಡೆಯುತ್ತಿರುವ ಲಾಭ)	<p>ಸಮುದಾಯ ಕಾಮಗಾರಿ 40 ಕಿ.ಮೀ 1.00 ಹೆ 1 ಫಲಾನುಭವಿಗಳು ಮಣ್ಣಿನ ಸವಕಳಿ ತಡೆಯಲಾಗಿದೆ</p>



ಯೋಜನೆಯ ಹೆಸರು:	WDC 2.0
ವರ್ಷ:	2021-22
ಕಾಮಗಾರಿ/ಚಟುವಟಿಕೆಯ ಹೆಸರು:	ಎಲ್.ಆರ್.ಎಸ್-12
ಕಾಮಗಾರಿ / ಚಟುವಟಿಕೆಯ ಛಾಯ ಚಿತ್ರ (photo with Lat &Long)	<p>ಎಲ್.ಆರ್.ಎಸ್-12</p>  <p>Latitude: 14.44795 Longitude: 76.38357 Elevation: 647.1524 m Accuracy: 18.4 m Azimuth: 335° (NW) Pitch: -11.9° (D) Time: 14-05-2022 13:31 Note: NGDWP 2.00, Jagalurkal, Mysore &amp; Co. Ltd. All rights reserved.</p>
ಸರ್ವೆ ನಂಬರ್:	129/1
ಅಕ್ಷಾಂಶ: ರೇಖಾಂಶ:	14.45.1963 76.38.2971
ಗ್ರಾಮ:	ಕಲ್ಲೇದೇವರಪುರ
ತಾಲ್ಲೂಕು:	ಜಗಳೂರು
ಜಿಲ್ಲೆ:	ದಾವಣಗೆರೆ
ಕಾಮಗಾರಿ/ಚಟುವಟಿಕೆಯ ಅಂದಾಜು ಮೊತ್ತ (ರೂಪಾಯಿಗಳಲ್ಲಿ)	98930/-
ಕಾಮಗಾರಿ / ಚಟುವಟಿಕೆಯ ಕುರಿತು ಸಂಕ್ಷಿಪ್ತ ವಿವರ (ಸಮುದಾಯ ಕಾಮಗಾರಿಯಾಗಿದ್ದರೆ ಅಂದಾಜು ನೀರು ಸಂಗ್ರಹಣೆ(Cubic Meter) , ರಕ್ಷಣಾತ್ಮಕ ನೀರಾವರಿ ಪ್ರದೇಶ, ಫಲಾನುಭವಿಗಳ ಸಂಖ್ಯೆ, ವಯಕ್ತಿಕ ಕಾಮಗಾರಿಯಾಗಿದ್ದರೆ ಫಲಾನುಭವಿ ಹೆಸರು, ಚಟುವಟಿಕೆಯಿಂದ ಪಡೆಯುತ್ತಿರುವ ಲಾಭ)	<p>ಸಮುದಾಯ ಕಾಮಗಾರಿ 40 ಕಿ.ಮೀ 1.00 ಹೆ 1 ಫಲಾನುಭವಿಗಳು ಮಣ್ಣಿನ ಸವಕಳಿ ತಡೆಯಲಾಗಿದೆ</p>

ಯೋಜನೆಯ ಹೆಸರು:	WDC 2.0
ವರ್ಷ:	2021-22
ಕಾಮಗಾರಿ/ಚಟುವಟಿಕೆಯ ಹೆಸರು:	ಎಲ್.ಆರ್.ಎಸ್-13
ಕಾಮಗಾರಿ / ಚಟುವಟಿಕೆಯ ಛಾಯಾ ಚಿತ್ರ (photo with Lat & Long)	<p>ಎಲ್.ಆರ್.ಎಸ್-13</p>  <p>Latitude: 14.448334 Longitude: 76.284136 Elevation: 653.12±12 m Accuracy: 26.8 m Azimuth: 242° (SW) Pitch: -9.3° (2.8°) Time: 14-05-2022 13:34 Note: NG2WP/2_00/JagalurKallaveerapuram E.C.G.P.President Visiting the L.R. Work</p>
ಸರ್ವೆ ನಂಬರ್:	129/2
ಅಕ್ಷಾಂಶ: ರೇಖಾಂಶ:	14.45.5238 76.38.2685
ಗ್ರಾಮ:	ಕಲ್ಲೇದೇವರಪುರ
ತಾಲ್ಲೂಕು:	ಜಗಳೂರು
ಜಿಲ್ಲೆ:	ದಾವಣಗೆರೆ
ಕಾಮಗಾರಿ/ಚಟುವಟಿಕೆಯ ಅಂದಾಜು ಮೊತ್ತ (ರೂಪಾಯಿಗಳಲ್ಲಿ)	98929/-
ಕಾಮಗಾರಿ / ಚಟುವಟಿಕೆಯ ಕುರಿತು ಸಂಕ್ಷಿಪ್ತ ವಿವರ (ಸಮುದಾಯ ಕಾಮಗಾರಿಯಾಗಿದ್ದರೆ ಅಂದಾಜು ನೀರು ಸಂಗ್ರಹಣೆ(Cubic Meter) , ರಕ್ಷಣಾತ್ಮಕ ನೀರಾವರಿ ಪ್ರದೇಶ, ಫಲಾನುಭವಿಗಳ ಸಂಖ್ಯೆ, ವಯಸ್ಕಿಕ ಕಾಮಗಾರಿಯಾಗಿದ್ದರೆ ಫಲಾನುಭವಿ ಹೆಸರು, ಚಟುವಟಿಕೆಯಿಂದ ಪಡೆಯುತ್ತಿರುವ ಲಾಭ)	<p>ಸಮುದಾಯ ಕಾಮಗಾರಿ 40 ಕಿ.ಮೀ 1.00 ಹೆ 1 ಫಲಾನುಭವಿಗಳು ಮಣ್ಣಿನ ಸವಕಳಿ ತಡೆಯಲಾಗಿದೆ</p>


ಅನುಬಂಧ

ಜಲಾನಯನ ಯೋಜನೆಗಳ ಚಟುವಟಿಕೆ/ಕಾಮಗಾರಿಗಳನ್ನು ಅಂತರ್ಜಾಲದಲ್ಲಿ ಅಳವಡಿಸಲು ಸಂಕ್ಷಿಪ್ತ ಮಾಹಿತಿ

ಯೋಜನೆಯ ಹೆಸರು:	ಪಿ ಎಂ ಕೆ ಎಸ್ ವೈ 2.0
ವರ್ಷ:	2021-22
ಕಾಮಗಾರಿಯ/ ಚಟುವಟಿಕೆಯ ಹೆಸರು:	ಎಲ್ ಆರ್ ಎಸ್ (10)
ಕಾಮಗಾರಿ/ಚಟುವಟಿಕೆಯ ಛಾಯಚಿತ್ರ (photo with Lat & Long)	
ಸರ್ವೆ ನಂಬರ್:	117/*
ಅಕ್ಷಾಂಶ ಮತ್ತು ರೇಖಾಂಶ:	14.0904415 -75.9644491
ಗ್ರಾಮ:	ಹೀರೆವುಡ
ತಾಲ್ಲೂಕು:	ಚನ್ನಗಿರಿ
ಜಿಲ್ಲೆ:	ದಾವಣಗೆರೆ
ಕಾಮಗಾರಿ/ ಚಟುವಟಿಕೆಯ ಅಂದಾಜು ಮೊತ್ತ (ರೂಪಾಯಿಗಳಲ್ಲಿ)	99911.00
ಕಾಮಗಾರಿ/ ಚಟುವಟಿಕೆಯ ಕುರಿತು ಸಂಕ್ಷಿಪ್ತ ವಿವರ (ಸಮುದಾಯ ಕಾಮಗಾರಿಯಾಗಿದ್ದರೆ ಅಂದಾಜು ನೀರು ಸಂಗ್ರಹಣೆ (Cubic Meter), ರಕ್ಷಣಾತ್ಮಕ ನೀರಾವರಿ ಪ್ರದೇಶ, ಫಲಾನುಭವಿಗಳ ಸಂಖ್ಯೆ ವೈಯಕ್ತಿಕ ಕಾಮಗಾರಿಯಾಗಿದ್ದರೆ, ಫಲಾನುಭವಿ ಹೆಸರು, ಚಟುವಟಿಕೆಯಿಂದ ಪಡೆಯುತ್ತಿರುವ ಲಾಭ)	ಮಣ್ಣು ಸವಕಳಿಯನ್ನು ತಡೆಗಟ್ಟುತ್ತದೆ.


ಅನುಬಂಧ

ಜಲಾನಯನ ಯೋಜನೆಗಳ ಚಟುವಟಿಕೆ/ಕಾಮಗಾರಿಗಳನ್ನು ಅಂತರ್ಜಾಲದಲ್ಲಿ ಅಳವಡಿಸಲು ಸಂಕ್ಷಿಪ್ತ ಮಾಹಿತಿ

ಯೋಜನೆಯ ಹೆಸರು:	ಪಿ ಎಂ ಕೆ ಎಸ್ ವೈ 2.0
ವರ್ಷ:	2021-22
ಕಾಮಗಾರಿಯ/ ಚಟುವಟಿಕೆಯ ಹೆಸರು:	ಎಲ್ ಆರ್ ಎಸ್ (09)
ಕಾಮಗಾರಿ/ಚಟುವಟಿಕೆಯ ಭಾಯಿಚಿತ್ರ (photo with Lat & Long)	<p>ಯೋಜನೆ ಹೆಸರು: PMAKYWDC-2.0 ಧರ್ಮ: ಕುಂದಗಿರಿ ಕಾರ್ಯ: LRS :9 ಹೆಸರು: 118 ವರ್ಷ: 2021-22 ಕೋಡ್: 14.0904415 Latitude: 14.0904415 Longitude: 75.9644491</p> 
ಸರ್ವೆ ನಂಬರ್:	117/*
ಅಕ್ಷಾಂಶ ಮತ್ತು ರೇಖಾಂಶ:	14.0904415 -75.9644491
ಗ್ರಾಮ:	ಹೀರೇವುಡ
ತಾಲ್ಲೂಕು:	ಚನ್ನಗಿರಿ
ಜಿಲ್ಲೆ:	ದಾವಣಗೆರೆ
ಕಾಮಗಾರಿ/ ಚಟುವಟಿಕೆಯ ಅಂದಾಜು ಮೊತ್ತ (ರೂಪಾಯಿಗಳಲ್ಲಿ)	99911.00
ಕಾಮಗಾರಿ/ ಚಟುವಟಿಕೆಯ ಕುರಿತು ಸಂಕ್ಷಿಪ್ತ ವಿವರ (ಸಮುದಾಯ ಕಾಮಗಾರಿಯಾಗಿದ್ದರೆ ಅಂದಾಜು ನೀರು ಸಂಗ್ರಹಣೆ (Cubic Meter), ರಕ್ಷಣಾತ್ಮಕ ನೀರಾವರಿ ಪ್ರದೇಶ, ಫಲಾನುಭವಿಗಳ ಸಂಖ್ಯೆ ವೈಯಕ್ತಿಕ ಕಾಮಗಾರಿಯಾಗಿದ್ದರೆ, ಫಲಾನುಭವಿ ಹೆಸರು, ಚಟುವಟಿಕೆಯಿಂದ ಪಡೆಯುತ್ತಿರುವ ಲಾಭ)	ಮಣ್ಣು ಸವಕಳಿಯನ್ನು ತಡೆಗಟ್ಟುತ್ತದೆ.

ಅನುಬಂಧ


ಜಲಾನಯನ ಯೋಜನೆಗಳ ಚಟುವಟಿಕೆ/ಕಾಮಗಾರಿಗಳನ್ನು ಅಂತರ್ಜಾಲದಲ್ಲಿ ಅಳವಡಿಸಲು ಸಂಕ್ಷಿಪ್ತ ಮಾಹಿತಿ

ಯೋಜನೆಯ ಹೆಸರು:	ಪಿ ಎಂ ಕೆ ಎಸ್ ವೈ ೨.೦
ವರ್ಷ:	2021-22
ಕಾಮಗಾರಿಯ/ ಚಟುವಟಿಕೆಯ ಹೆಸರು:	ಎಲ್ ಆರ್ ಎಸ್ -6
ಕಾಮಗಾರಿ/ಚಟುವಟಿಕೆಯ ಭಾಯಿಚಿತ್ರ (photo with Lat & Long)	<p>ಯೋಜನೆ ಹೆಸರು: P.M.K.E.S.V.2.0 ರಾಜ್ಯ: Karnataka ಜಿಲ್ಲೆ: LRS:6 ತಾಲ್ಲೂಕು: 118 ವರ್ಷ: 2021-22 G.A.ನಂ: (ಅಂಶ 118)22 (ಅಂಶ 118)22</p> 
ಸರ್ವೆ ನಂಬರ್:	117/*
ಅಕ್ಷಾಂಶ ಮತ್ತು ರೇಖಾಂಶ:	14.0904415 -75.9644491
ಗ್ರಾಮ:	ಹಿರೇವುಡ
ತಾಲ್ಲೂಕು:	ಚನ್ನಗಿರಿ
ಜಿಲ್ಲೆ:	ದಾವಣಗೆರೆ
ಕಾಮಗಾರಿ/ ಚಟುವಟಿಕೆಯ ಅಂದಾಜು ಮೊತ್ತ (ರೂಪಾಯಿಗಳಲ್ಲಿ)	99911.00
ಕಾಮಗಾರಿ/ ಚಟುವಟಿಕೆಯ ಕುರಿತು ಸಂಕ್ಷಿಪ್ತ ವಿವರ (ಸಮುದಾಯ ಕಾಮಗಾರಿಯಾಗಿದ್ದರೆ ಅಂದಾಜು ನೀರು ಸಂಗ್ರಹಣೆ (ಅಣ್ಣಾ ಒಣಾಣಿ), ರಕ್ಷಣಾತ್ಮಕ ನೀರಾವರಿ ಪ್ರದೇಶ, ಫಲಾನುಭವಿಗಳ ಸಂಖ್ಯೆ ವೈಯಕ್ತಿಕ ಕಾಮಗಾರಿಯಾಗಿದ್ದರೆ, ಫಲಾನುಭವಿ ಹೆಸರು, ಚಟುವಟಿಕೆಯಿಂದ ಪಡೆಯುತ್ತಿರುವ ಲಾಭ)	ಮಣ್ಣಿನ ಸವಕಳಿಯನ್ನು ತಡೆಯುತ್ತದೆ




ಅನುಬಂಧ

ಜಲಾನಯನ ಯೋಜನೆಗಳ ಚಟುವಟಿಕೆ/ಕಾಮಗಾರಿಗಳನ್ನು ಅಂತರ್ಜಾಲದಲ್ಲಿ ಅಳವಡಿಸಲು ಸಂಕ್ಷಿಪ್ತ ಮಾಹಿತಿ

ಯೋಜನೆಯ ಹೆಸರು:	ಪಿ ಎಂ ಕೆ ಎಸ್ ವೈ 2.0
ವರ್ಷ:	2021-22
ಕಾಮಗಾರಿಯ/ ಚಟುವಟಿಕೆಯ ಹೆಸರು:	ಎಲ್ ಆರ್ ಎಸ್ (11)
ಕಾಮಗಾರಿ/ಚಟುವಟಿಕೆಯ ಛಾಯಚಿತ್ರ (photo with Lat & Long)	<p>ಯೋಜನೆ ಹೆಸರು: PMAKY-WDC-2.0 ಧರಣಿ: Sandstone ಶಾಖೆ: LRS :11 ಸಹಿ ಸು: 118 ವರ್ಷ: 2021-22 ಆ.ಆ.ಎಸ್: Latitude: 14.0907749 Longitude: 75.9644491</p> 
ಸರ್ವೆ ನಂಬರ್:	125/*
ಅಕ್ಷಾಂಶ ಮತ್ತು ರೇಖಾಂಶ:	14.0907749 -75.9644491
ಗ್ರಾಮ:	ಹೀರವುಡ
ತಾಲ್ಲೂಕು:	ಚನ್ನಗಿರಿ
ಜಿಲ್ಲೆ:	ದಾವಣಗೆರೆ
ಕಾಮಗಾರಿ/ ಚಟುವಟಿಕೆಯ ಅಂದಾಜು ಮೊತ್ತ (ರೂಪಾಯಿಗಳಲ್ಲಿ)	99917.00
ಕಾಮಗಾರಿ/ ಚಟುವಟಿಕೆಯ ಕುರಿತು ಸಂಕ್ಷಿಪ್ತ ವಿವರ (ಸಮುದಾಯ ಕಾಮಗಾರಿಯಾಗಿದ್ದರೆ ಅಂದಾಜು ನೀರು ಸಂಗ್ರಹಣೆ (Cubic Meter), ರಕ್ಷಣಾತ್ಮಕ ನೀರಾವರಿ ಪ್ರದೇಶ, ಫಲಾನುಭವಿಗಳ ಸಂಖ್ಯೆ ವೈಯಕ್ತಿಕ ಕಾಮಗಾರಿಯಾಗಿದ್ದರೆ, ಫಲಾನುಭವಿ ಹೆಸರು, ಚಟುವಟಿಕೆಯಿಂದ ಪಡೆಯುತ್ತಿರುವ ಲಾಭ)	ಮಣ್ಣು ಸವಕಳಿಯನ್ನು ತಡೆಗಟ್ಟುತ್ತದೆ.


ಅನುಬಂಧ

ಜಲಾನಯನ ಯೋಜನೆಗಳ ಚಟುವಟಿಕೆ/ಕಾಮಗಾರಿಗಳನ್ನು ಅಂತರ್ಜಾಲದಲ್ಲಿ ಅಳವಡಿಸಲು ಸಂಕ್ಷಿಪ್ತ ಮಾಹಿತಿ

ಯೋಜನೆಯ ಹೆಸರು:	ಪಿ ಎಂ ಕೆ ಎಸ್ ವೈ 2.0
ವರ್ಷ:	2021-22
ಕಾಮಗಾರಿಯ/ ಚಟುವಟಿಕೆಯ ಹೆಸರು:	ಎಲ್ ಆರ್ ಎಸ್ (12)
ಕಾಮಗಾರಿ/ಚಟುವಟಿಕೆಯ ಛಾಯಚಿತ್ರ (photo with Lat & Long)	<p>ಯೋಜನೆ ಹೆಸರು: ಕಾಮಗಾರಿ: ಉದ್ದ: ಅಗಲ: ವಿಸ್ತೀರ್ಣ: ವರ್ಷ: ಉ.ಅ.ನಕ್ಷೆ</p> <p>PMKSYWDC-2.0: 12: 118: 2021-22: 14.0904415</p> 
ಸರ್ವೆ ನಂಬರ್:	125/*7
ಅಕ್ಷಾಂಶ ಮತ್ತು ರೇಖಾಂಶ:	14.0904415 -75.9644491
ಗ್ರಾಮ:	ಹೀರವುಡ
ತಾಲ್ಲೂಕು:	ಚಿನ್ನಗಿರಿ
ಜಿಲ್ಲೆ:	ದಾವಣಗೆರೆ
ಕಾಮಗಾರಿ/ ಚಟುವಟಿಕೆಯ ಅಂದಾಜು ಮೊತ್ತ (ರೂಪಾಯಿಗಳಲ್ಲಿ)	99917.00
ಕಾಮಗಾರಿ/ ಚಟುವಟಿಕೆಯ ಕುರಿತು ಸಂಕ್ಷಿಪ್ತ ವಿವರ (ಸಮುದಾಯ ಕಾಮಗಾರಿಯಾಗಿದ್ದರೆ ಅಂದಾಜು ನೀರು ಸಂಗ್ರಹಣೆ (Cubic Meter), ರಕ್ಷಣಾತ್ಮಕ ನೀರಾವರಿ ಪ್ರದೇಶ, ಫಲಾನುಭವಿಗಳ ಸಂಖ್ಯೆ ವೈಯಕ್ತಿಕ ಕಾಮಗಾರಿಯಾಗಿದ್ದರೆ, ಫಲಾನುಭವಿ ಹೆಸರು, ಚಟುವಟಿಕೆಯಿಂದ ಪಡೆಯುತ್ತಿರುವ ಲಾಭ)	ಮಣ್ಣು ಸವಕಳಿಯನ್ನು ತಡೆಗಟ್ಟುತ್ತದೆ.


ಅನುಬಂಧ

ಜಲಾನಯನ ಯೋಜನೆಗಳ ಚಟುವಟಿಕೆ/ಕಾಮಗಾರಿಗಳನ್ನು ಅಂತರ್ಜಾಲದಲ್ಲಿ  
ಅಳವಡಿಸಲು ಸಂಕ್ಷಿಪ್ತ ಮಾಹಿತಿ

ಯೋಜನೆಯ ಹೆಸರು:	WDC 2.0
ವರ್ಷ:	2021-22
ಕಾಮಗಾರಿ/ಚಟುವಟಿಕೆಯ ಹೆಸರು:	ಗ್ರಾಮಸಭೆ ಕಾರ್ಯಕ್ರಮ
ಕಾಮಗಾರಿ / ಚಟುವಟಿಕೆಯ ಛಾಯಾಚಿತ್ರ (photo with Lat & Long)	 <p>Latitude: 14.503025 Longitude: 76.425685 Elevation: 630.83x16 m Accuracy: 16.0 m Time: 01-23-2022 13:42 Note: Mudalamachikere Powered by PhotoCam</p>
ಸರ್ವೆ ನಂಬರ್:	14.50.3025 76.42.685
ಅಕ್ಷಾಂಶ: ರೇಖಾಂಶ:	
ಗ್ರಾಮ:	ಮೂಡಲಮಾಚಿಕೆರೆ
ತಾಲ್ಲೂಕು:	ಜಗಳೂರು
ಜಿಲ್ಲೆ:	ದಾವಣಗೆರೆ
ಕಾಮಗಾರಿ/ಚಟುವಟಿಕೆಯ ಅಂದಾಜು ಮೊತ್ತ(ರೂಪಾಯಿಗಳಲ್ಲಿ)	3768/-
ಕಾಮಗಾರಿ / ಚಟುವಟಿಕೆಯ ಕುರಿತು ಸಂಕ್ಷಿಪ್ತ ವಿವರ (ಸಮುದಾಯ ಕಾಮಗಾರಿಯಾಗಿದ್ದರೆ ಅಂದಾಜು ನೀರು ಸಂಗ್ರಹಣೆ(Cubic Meter), ರಕ್ಷಣಾತ್ಮಕ ನೀರಾವರಿ ಪ್ರದೇಶ, ಫಲಾನುಭವಿಗಳ ಸಂಖ್ಯೆ, ವಯಸ್ಕಿಕ ಕಾಮಗಾರಿಯಾಗಿದ್ದರೆ ಫಲಾನುಭವಿ ಹೆಸರು, ಚಟುವಟಿಕೆಯಿಂದ ಪಡೆಯುತ್ತಿರುವ ಲಾಭ)	ಗ್ರಾಮಸಭೆ ಕಾರ್ಯಕ್ರಮ


ಅನುಬಂಧ

ಜಲಾನಯನ ಯೋಜನೆಗಳ ಚಟುವಟಿಕೆ/ಕಾಮಗಾರಿಗಳನ್ನು ಅಂತರ್ಜಾಲದಲ್ಲಿ  
ಅಳವಡಿಸಲು ಸಂಕ್ಷಿಪ್ತ ಮಾಹಿತಿ

ಯೋಜನೆಯ ಹೆಸರು:	WDC 2.0
ವರ್ಷ:	2021-22
ಕಾಮಗಾರಿ/ಚಟುವಟಿಕೆಯ ಹೆಸರು:	ಜಾಥಾ ಕಾರ್ಯಕ್ರಮ
ಕಾಮಗಾರಿ / ಚಟುವಟಿಕೆಯ ಛಾಯಾಚಿತ್ರ (photo with Lat & Long)	 <p>Latitude: 14.503945 Longitude: 76.425625 Elevation: 627.5812 m Accuracy: 12.8 m Azimuth: 316° (NW) Pitch: 4.0° (S-E) Time: 12-03-2022 11:39 Note: Gramasabha PMKSY WDC - 2.0, Akamuru, Akmit, village, Jagalur Taluk, Davanagere District, Karnataka</p>
ಸರ್ವೆ ನಂಬರ್:	14.50.3025 76.42.685
ಅಕ್ಷಾಂಶ: ರೇಖಾಂಶ:	
ಗ್ರಾಮ:	ಮೂಡಲಮಾಚಿಕೆರೆ
ತಾಲ್ಲೂಕು:	ಜಗಳೂರು
ಜಿಲ್ಲೆ:	ದಾವಣಗೆರೆ
ಕಾಮಗಾರಿ/ಚಟುವಟಿಕೆಯ ಅಂದಾಜು ಮೊತ್ತ (ರೂಪಾಯಿಗಳಲ್ಲಿ)	1855/-
ಕಾಮಗಾರಿ / ಚಟುವಟಿಕೆಯ ಕುರಿತು ಸಂಕ್ಷಿಪ್ತ ವಿವರ (ಸಮುದಾಯ ಕಾಮಗಾರಿಯಾಗಿದ್ದರೆ ಅಂದಾಜು ನೀರು ಸಂಗ್ರಹಣೆ(Cubic Meter), ರಕ್ಷಣಾತ್ಮಕ ನೀರಾವರಿ ಪ್ರದೇಶ, ಫಲಾನುಭವಿಗಳ ಸಂಖ್ಯೆ, ವಯಸ್ಕಿಕ ಕಾಮಗಾರಿಯಾಗಿದ್ದರೆ ಫಲಾನುಭವಿ ಹೆಸರು, ಚಟುವಟಿಕೆಯಿಂದ ಪಡೆಯುತ್ತಿರುವ ಲಾಭ)	ಜಾಥಾ ಕಾರ್ಯಕ್ರಮ


ಜಲಾನಯನ ಯೋಜನೆಗಳ ಚಟುವಟಿಕೆ/ಕಾಮಗಾರಿಗಳನ್ನು ಅಂತರ್ಜಾಲದಲ್ಲಿ

ಅಳವಡಿಸಲು ಸಂಕ್ಷಿಪ್ತ ಮಾಹಿತಿ

ಯೋಜನೆಯ ಹೆಸರು:	WDC 2.0
ವರ್ಷ:	2021-22
ಕಾಮಗಾರಿ/ಚಟುವಟಿಕೆಯ ಹೆಸರು:	ಬೀದಿ ನಾಟಕ ಕಾರ್ಯಕ್ರಮ
ಕಾಮಗಾರಿ / ಚಟುವಟಿಕೆಯ ಛಾಯಾಚಿತ್ರ (photo with Lat &Long)	
ಸರ್ವೆ ನಂಬರ್:	14.50.3025 76.42.685
ಅಕ್ಷಾಂಶ: ರೇಖಾಂಶ:	
ಗ್ರಾಮ:	ಮೂಡಲಮಾಚಿಕೆರೆ
ತಾಲ್ಲೂಕು:	ಜಗಳೂರು
ಜಿಲ್ಲೆ:	ದಾವಣಗೆರೆ
ಕಾಮಗಾರಿ/ಚಟುವಟಿಕೆಯ ಅಂದಾಜು ಮೊತ್ತ (ರೂಪಾಯಿಗಳಲ್ಲಿ)	3855/-
ಕಾಮಗಾರಿ / ಚಟುವಟಿಕೆಯ ಕುರಿತು ಸಂಕ್ಷಿಪ್ತ ವಿವರ (ಸಮುದಾಯ ಕಾಮಗಾರಿಯಾಗಿದ್ದರೆ ಅಂದಾಜು ನೀರು ಸಂಗ್ರಹಣೆ(Cubic Meter) , ರಕ್ಷಣಾತ್ಮಕ ನೀರಾವರಿ ಪ್ರದೇಶ, ಫಲಾನುಭವಿಗಳ ಸಂಖ್ಯೆ, ವಯಸ್ಕಿಕ ಕಾಮಗಾರಿಯಾಗಿದ್ದರೆ ಫಲಾನುಭವಿ ಹೆಸರು, ಚಟುವಟಿಕೆಯಿಂದ ಪಡೆಯುತ್ತಿರುವ ಲಾಭ)	ಬೀದಿ ನಾಟಕ ಕಾರ್ಯಕ್ರಮ

ಅನುಬಂಧ


ಜಲಾನಯನ ಯೋಜನೆಗಳ ಚಟುವಟಿಕೆ/ಕಾಮಗಾರಿಗಳನ್ನು ಅಂತರ್ಜಾಲದಲ್ಲಿ  
ಅಳವಡಿಸಲು ಸಂಕ್ಷಿಪ್ತ ಮಾಹಿತಿ

ಯೋಜನೆಯ ಹೆಸರು:	WDC 2.0
ವರ್ಷ:	2021-22
ಕಾಮಗಾರಿ/ಚಟುವಟಿಕೆಯ ಹೆಸರು:	ಗ್ರಾಮಸಭೆ ಕಾರ್ಯಕ್ರಮ
ಕಾಮಗಾರಿ / ಚಟುವಟಿಕೆಯ ಛಾಯಾಚಿತ್ರ (photo with Lat & Long)	 <p>Latitude: 14.49813 Longitude: 76.447949 Elevation: 633.6669 m Accuracy: 12.7 m Azimuth: 304° (NW) Height: 4.9' (3.4') Time: 10-03-2022 09:34 Note: Gramasabha :PMKSY WDC2.00 Mustaru G.P. Siddhali vilage, Talukuru</p>
ಸರ್ವೆ ನಂಬರ್:	14.46.9242 76.44.492
ಅಕ್ಷಾಂಶ: ರೇಖಾಂಶ:	
ಗ್ರಾಮ:	ಮುಸ್ವೂರು
ತಾಲ್ಲೂಕು:	ಜಗಳೂರು
ಜಿಲ್ಲೆ:	ದಾವಣಗೆರೆ
ಕಾಮಗಾರಿ/ಚಟುವಟಿಕೆಯ ಅಂದಾಜು ಮೊತ್ತ (ರೂಪಾಯಿಗಳಲ್ಲಿ)	3768/-
ಕಾಮಗಾರಿ / ಚಟುವಟಿಕೆಯ ಕುರಿತು ಸಂಕ್ಷಿಪ್ತ ವಿವರ (ಸಮುದಾಯ ಕಾಮಗಾರಿಯಾಗಿದ್ದರೆ ಅಂದಾಜು ನೀರು ಸಂಗ್ರಹಣೆ(Cubic Meter) , ರಕ್ಷಣಾತ್ಮಕ ನೀರಾವರಿ ಪ್ರದೇಶ, ಫಲಾನುಭವಿಗಳ ಸಂಖ್ಯೆ, ವಯಸ್ಕಿಕ ಕಾಮಗಾರಿಯಾಗಿದ್ದರೆ ಫಲಾನುಭವಿ ಹೆಸರು, ಚಟುವಟಿಕೆಯಿಂದ ಪಡೆಯುತ್ತಿರುವ ಲಾಭ)	ಗ್ರಾಮಸಭೆ ಕಾರ್ಯಕ್ರಮ




**ಅನುಬಂಧ**

**ಜಲಾನಯನ ಯೋಜನೆಗಳ ಚಟುವಟಿಕೆ/ಕಾಮಗಾರಿಗಳನ್ನು ಅಂತರ್ಜಾಲದಲ್ಲಿ  
ಅಳವಡಿಸಲು ಸಂಕ್ಷಿಪ್ತ ಮಾಹಿತಿ**

ಯೋಜನೆಯ ಹೆಸರು:	WDC 2.0
ವರ್ಷ:	2021-22
ಕಾಮಗಾರಿ/ಚಟುವಟಿಕೆಯ ಹೆಸರು:	ಜಾಧಾ ಕಾರ್ಯಕ್ರಮ
ಕಾಮಗಾರಿ / ಚಟುವಟಿಕೆಯ ಛಾಯಾಚಿತ್ರ (photo with Lat & Long)	 <p>Latitude: 14.471934 Longitude: 76.443558 Elevation: 639.05216 m Accuracy: 15.3 m Azimuth: 100° (D) Pitch: -6.2° (1.1°) Time: 23-03-2022, 12:28 Note: NSDWP 2.00 Jatha, Musguni</p>
ಸರ್ವೆ ನಂಬರ್:	14.46.9242 76.44.492
ಅಕ್ಷಾಂಶ: ರೇಖಾಂಶ:	
ಗ್ರಾಮ:	ಮುಸ್ವೂರು
ತಾಲ್ಲೂಕು:	ಜಗಳೂರು
ಜಿಲ್ಲೆ:	ದಾವಣಗೆರೆ
ಕಾಮಗಾರಿ/ಚಟುವಟಿಕೆಯ ಅಂದಾಜು ಮೊತ್ತ (ರೂಪಾಯಿಗಳಲ್ಲಿ)	1855/-
ಕಾಮಗಾರಿ / ಚಟುವಟಿಕೆಯ ಕುರಿತು ಸಂಕ್ಷಿಪ್ತ ವಿವರ (ಸಮುದಾಯ ಕಾಮಗಾರಿಯಾಗಿದ್ದರೆ ಅಂದಾಜು ನೀರು ಸಂಗ್ರಹಣೆ(Cubic Meter) , ರಕ್ಷಣಾತ್ಮಕ ನೀರಾವರಿ ಪ್ರದೇಶ, ಫಲಾನುಭವಿಗಳ ಸಂಖ್ಯೆ, ವಯಸ್ಕಿಕ ಕಾಮಗಾರಿಯಾಗಿದ್ದರೆ ಫಲಾನುಭವಿ ಹೆಸರು, ಚಟುವಟಿಕೆಯಿಂದ ಪಡೆಯುತ್ತಿರುವ ಲಾಭ)	ಜಾಧಾ ಕಾರ್ಯಕ್ರಮ


ಅನುಬಂಧ

ಜಲಾನಯನ ಯೋಜನೆಗಳ ಚಟುವಟಿಕೆ/ಕಾಮಗಾರಿಗಳನ್ನು ಅಂತರ್ಜಾಲದಲ್ಲಿ  
ಅಳವಡಿಸಲು ಸಂಕ್ಷಿಪ್ತ ಮಾಹಿತಿ

ಯೋಜನೆಯ ಹೆಸರು:	WDC 2.0
ವರ್ಷ:	2021-22
ಕಾಮಗಾರಿ/ಚಟುವಟಿಕೆಯ ಹೆಸರು:	ಬೀದಿ ನಾಟಕ ಕಾರ್ಯಕ್ರಮ
ಕಾಮಗಾರಿ / ಚಟುವಟಿಕೆಯ ಛಾಯಾಚಿತ್ರ (photo with Lat &Long)	
ಸರ್ವೆ ನಂಬರ್:	14.46.9242 76.44.492
ಅಕ್ಷಾಂಶ: ರೇಖಾಂಶ:	
ಗ್ರಾಮ:	ಮುಸ್ವೂರು
ತಾಲ್ಲೂಕು:	
ಜಿಲ್ಲೆ:	ದಾವಣಗೆರೆ
ಕಾಮಗಾರಿ/ಚಟುವಟಿಕೆಯ ಅಂದಾಜು ಮೊತ್ತ (ರೂಪಾಯಿಗಳಲ್ಲಿ)	3855/-
ಕಾಮಗಾರಿ / ಚಟುವಟಿಕೆಯ ಕುರಿತು ಸಂಕ್ಷಿಪ್ತ ವಿವರ (ಸಮುದಾಯ ಕಾಮಗಾರಿಯಾಗಿದ್ದರೆ ಅಂದಾಜು ನೀರು ಸಂಗ್ರಹಣೆ(Cubic Meter) , ರಕ್ಷಣಾತ್ಮಕ ನೀರಾವರಿ ಪ್ರದೇಶ, ಫಲಾನುಭವಿಗಳ ಸಂಖ್ಯೆ, ವಯಸ್ಕಿಕ ಕಾಮಗಾರಿಯಾಗಿದ್ದರೆ ಫಲಾನುಭವಿ ಹೆಸರು, ಚಟುವಟಿಕೆಯಿಂದ ಪಡೆಯುತ್ತಿರುವ ಲಾಭ)	ಬೀದಿ ನಾಟಕ ಕಾರ್ಯಕ್ರಮ


ಅನುಬಂಧ

ಜಲಾನಯನ ಯೋಜನೆಗಳ ಚಟುವಟಿಕೆ/ಕಾಮಗಾರಿಗಳನ್ನು ಅಂತರ್ಜಾಲದಲ್ಲಿ  
ಅಳವಡಿಸಲು ಸಂಕ್ಷಿಪ್ತ ಮಾಹಿತಿ

ಯೋಜನೆಯ ಹೆಸರು:	WDC 2.0
ವರ್ಷ:	2021-22
ಕಾಮಗಾರಿ/ಚಟುವಟಿಕೆಯ ಹೆಸರು:	ಗೋಡೆಬರಹ ಕಾರ್ಯಕ್ರಮ
ಕಾಮಗಾರಿ / ಚಟುವಟಿಕೆಯ ಛಾಯಾಚಿತ್ರ (photo with Lat & Long)	
ಸರ್ವೆ ನಂಬರ್:	14.46.9242 76.44.492
ಅಕ್ಷಾಂಶ: ರೇಖಾಂಶ:	
ಗ್ರಾಮ:	ಮುಸ್ವೂರು
ತಾಲ್ಲೂಕು:	ಜಗಳೂರು
ಜಿಲ್ಲೆ:	ದಾವಣಗೆರೆ
ಕಾಮಗಾರಿ/ಚಟುವಟಿಕೆಯ ಅಂದಾಜು ಮೊತ್ತ (ರೂಪಾಯಿಗಳಲ್ಲಿ)	7673/-
ಕಾಮಗಾರಿ / ಚಟುವಟಿಕೆಯ ಕುರಿತು ಸಂಕ್ಷಿಪ್ತ ವಿವರ (ಸಮುದಾಯ ಕಾಮಗಾರಿಯಾಗಿದ್ದರೆ ಅಂದಾಜು ನೀರು ಸಂಗ್ರಹಣೆ(Cubic Meter), ರಕ್ಷಣಾತ್ಮಕ ನೀರಾವರಿ ಪ್ರದೇಶ, ಫಲಾನುಭವಿಗಳ ಸಂಖ್ಯೆ, ವಯಸ್ಕಿಕ ಕಾಮಗಾರಿಯಾಗಿದ್ದರೆ ಫಲಾನುಭವಿ ಹೆಸರು, ಚಟುವಟಿಕೆಯಿಂದ ಪಡೆಯುತ್ತಿರುವ ಲಾಭ)	ಗೋಡೆಬರಹ ಕಾರ್ಯಕ್ರಮ

**ಅನುಬಂಧ**

**ಜಲಾನಯನ ಯೋಜನೆಗಳ ಚಟುವಟಿಕೆ/ಕಾಮಗಾರಿಗಳನ್ನು ಅಂತರ್ಜಾಲದಲ್ಲಿ  
ಅಳವಡಿಸಲು ಸಂಕ್ಷಿಪ್ತ ಮಾಹಿತಿ**

ಯೋಜನೆಯ ಹೆಸರು:	WDC 2.0
ವರ್ಷ:	2021-22
ಕಾಮಗಾರಿ/ಚಟುವಟಿಕೆಯ ಹೆಸರು:	ಗ್ರಾಮಸಭೆ ಕಾರ್ಯಕ್ರಮ
ಕಾಮಗಾರಿ / ಚಟುವಟಿಕೆಯ ಛಾಯಾಚಿತ್ರ (photo with Lat & Long)	 <p>Latitude: 14.448974 Longitude: 76.356743 Elevation: 663.5622 m Accuracy: 119.9 m Azimuth: 276° (W) Pitch: -3.8° Time: 09:03:2022 13:28 Note: Gramasabha :PMKSY :WDC 2.00 Thoranagatte GP, Thoranagatte village, Jagalur Taluku. Powered by AngleCam</p>
ಸರ್ವೆ ನಂಬರ್:	14.44.8234 76.35.6911
ಅಕ್ಷಾಂಶ: ರೇಖಾಂಶ:	
ಗ್ರಾಮ:	ತೋರಣಗಟ್ಟೆ
ತಾಲ್ಲೂಕು:	ಜಗಳೂರು
ಜಿಲ್ಲೆ:	ದಾವಣಗೆರೆ
ಕಾಮಗಾರಿ/ಚಟುವಟಿಕೆಯ ಅಂದಾಜು ಮೊತ್ತ (ರೂಪಾಯಿಗಳಲ್ಲಿ)	3768/-
ಕಾಮಗಾರಿ / ಚಟುವಟಿಕೆಯ ಕುರಿತು ಸಂಕ್ಷಿಪ್ತ ವಿವರ (ಸಮುದಾಯ ಕಾಮಗಾರಿಯಾಗಿದ್ದರೆ ಅಂದಾಜು ನೀರು ಸಂಗ್ರಹಣೆ(Cubic Meter) , ರಕ್ಷಣಾತ್ಮಕ ನೀರಾವರಿ ಪ್ರದೇಶ, ಫಲಾನುಭವಿಗಳ ಸಂಖ್ಯೆ, ವಯಸ್ಕಿಕ ಕಾಮಗಾರಿಯಾಗಿದ್ದರೆ ಫಲಾನುಭವಿ ಹೆಸರು, ಚಟುವಟಿಕೆಯಿಂದ ಪಡೆಯುತ್ತಿರುವ ಲಾಭ)	ಗ್ರಾಮಸಭೆ ಕಾರ್ಯಕ್ರಮ


ಜಲಾನಯನ ಯೋಜನೆಗಳ ಚಟುವಟಿಕೆ/ಕಾಮಗಾರಿಗಳನ್ನು ಅಂತರ್ಜಾಲದಲ್ಲಿ

ಅಳವಡಿಸಲು ಸಂಕ್ಷಿಪ್ತ ಮಾಹಿತಿ

ಯೋಜನೆಯ ಹೆಸರು:	WDC 2.0
ವರ್ಷ:	2021-22
ಕಾಮಗಾರಿ/ಚಟುವಟಿಕೆಯ ಹೆಸರು:	ಬೀದಿ ನಾಟಕ ಕಾರ್ಯಕ್ರಮ
ಕಾಮಗಾರಿ / ಚಟುವಟಿಕೆಯ ಛಾಯಾಚಿತ್ರ (photo with Lat & Long)	
ಸರ್ವೆ ನಂಬರ್:	14.44.8234 76.35.6911
ಅಕ್ಷಾಂಶ: ರೇಖಾಂಶ:	
ಗ್ರಾಮ:	ತೋರಣಗಟ್ಟೆ
ತಾಲ್ಲೂಕು:	
ಜಿಲ್ಲೆ:	ದಾವಣಗೆರೆ
ಕಾಮಗಾರಿ/ಚಟುವಟಿಕೆಯ ಅಂದಾಜು ಮೊತ್ತ (ರೂಪಾಯಿಗಳಲ್ಲಿ)	3855/-
ಕಾಮಗಾರಿ / ಚಟುವಟಿಕೆಯ ಕುರಿತು ಸಂಕ್ಷಿಪ್ತ ವಿವರ (ಸಮುದಾಯ ಕಾಮಗಾರಿಯಾಗಿದ್ದರೆ ಅಂದಾಜು ನೀರು ಸಂಗ್ರಹಣೆ(Cubic Meter), ರಕ್ಷಣಾತ್ಮಕ ನೀರಾವರಿ ಪ್ರದೇಶ, ಫಲಾನುಭವಿಗಳ ಸಂಖ್ಯೆ, ವಯಸ್ಕಿಕ ಕಾಮಗಾರಿಯಾಗಿದ್ದರೆ ಫಲಾನುಭವಿ ಹೆಸರು, ಚಟುವಟಿಕೆಯಿಂದ ಪಡೆಯುತ್ತಿರುವ ಲಾಭ)	ಬೀದಿ ನಾಟಕ ಕಾರ್ಯಕ್ರಮ

ಜಲಾನಯನ ಯೋಜನೆಗಳ ಚಟುವಟಿಕೆ/ಕಾಮಗಾರಿಗಳನ್ನು ಅಂತರ್ಜಾಲದಲ್ಲಿ

ಅಳವಡಿಸಲು ಸಂಕ್ಷಿಪ್ತ ಮಾಹಿತಿ


ಯೋಜನೆಯ ಹೆಸರು:	WDC 2.0
ವರ್ಷ:	2021-22
ಕಾಮಗಾರಿ/ಚಟುವಟಿಕೆಯ ಹೆಸರು:	ಗೋಡೆಬರಹ ಕಾರ್ಯಕ್ರಮ
ಕಾಮಗಾರಿ / ಚಟುವಟಿಕೆಯ ಛಾಯಾಚಿತ್ರ (photo with Lat &Long)	
ಸರ್ವೆ ನಂಬರ್:	14.44.8234 76.35.6911
ಅಕ್ಷಾಂಶ: ರೇಖಾಂಶ:	
ಗ್ರಾಮ:	ತೋರಣಗಟ್ಟಿ
ತಾಲ್ಲೂಕು:	ಜಗಳೂರು
ಜಿಲ್ಲೆ:	ದಾವಣಗೆರೆ
ಕಾಮಗಾರಿ/ಚಟುವಟಿಕೆಯ ಅಂದಾಜು ಮೊತ್ತ (ರೂಪಾಯಿಗಳಲ್ಲಿ)	7673/-
ಕಾಮಗಾರಿ / ಚಟುವಟಿಕೆಯ ಕುರಿತು ಸಂಕ್ಷಿಪ್ತ ವಿವರ (ಸಮುದಾಯ ಕಾಮಗಾರಿಯಾಗಿದ್ದರೆ ಅಂದಾಜು ನೀರು ಸಂಗ್ರಹಣೆ(Cubic Meter) , ರಕ್ಷಣಾತ್ಮಕ ನೀರಾವರಿ ಪ್ರದೇಶ, ಫಲಾನುಭವಿಗಳ ಸಂಖ್ಯೆ, ವಯಕ್ತಿಕ ಕಾಮಗಾರಿಯಾಗಿದ್ದರೆ ಫಲಾನುಭವಿ ಹೆಸರು, ಚಟುವಟಿಕೆಯಿಂದ ಪಡೆಯುತ್ತಿರುವ ಲಾಭ)	ಗೋಡೆಬರಹ ಕಾರ್ಯಕ್ರಮ



ಅನುಬಂಧ

ಜಲಾನಯನ ಯೋಜನೆಗಳ ಚಟುವಟಿಕೆ/ಕಾಮಗಾರಿಗಳನ್ನು ಅಂತರ್ಜಾಲದಲ್ಲಿ

ಅಳವಡಿಸಲು ಸಂಕ್ಷಿಪ್ತ ಮಾಹಿತಿ

ಯೋಜನೆಯ ಹೆಸರು:	WDC 2.0
ವರ್ಷ:	2021-22
ಕಾಮಗಾರಿ/ಚಟುವಟಿಕೆಯ ಹೆಸರು:	ಗ್ರಾಮಸಭೆ ಕಾರ್ಯಕ್ರಮ
ಕಾಮಗಾರಿ / ಚಟುವಟಿಕೆಯ ಛಾಯಾಚಿತ್ರ (photo with Lat & Long)	
ಸರ್ವೆ ನಂಬರ್:	14.47.5518 76.37.9013
ಅಕ್ಷಾಂಶ: ರೇಖಾಂಶ:	
ಗ್ರಾಮ:	ಹೊನ್ನಮರಡಿ
ತಾಲ್ಲೂಕು:	ಜಗಳೂರು
ಜಿಲ್ಲೆ:	ದಾವಣಗೆರೆ
ಕಾಮಗಾರಿ/ಚಟುವಟಿಕೆಯ ಅಂದಾಜು ಮೊತ್ತ (ರೂಪಾಯಿಗಳಲ್ಲಿ)	3768/-
ಕಾಮಗಾರಿ / ಚಟುವಟಿಕೆಯ ಕುರಿತು ಸಂಕ್ಷಿಪ್ತ ವಿವರ (ಸಮುದಾಯ ಕಾಮಗಾರಿಯಾಗಿದ್ದರೆ ಅಂದಾಜು ನೀರು ಸಂಗ್ರಹಣೆ(Cubic Meter), ರಕ್ಷಣಾತ್ಮಕ ನೀರಾವರಿ ಪ್ರದೇಶ, ಫಲಾನುಭವಿಗಳ ಸಂಖ್ಯೆ, ವಯಸ್ಕಿಕ ಕಾಮಗಾರಿಯಾಗಿದ್ದರೆ ಫಲಾನುಭವಿ ಹೆಸರು, ಚಟುವಟಿಕೆಯಿಂದ ಪಡೆಯುತ್ತಿರುವ ಲಾಭ)	ಗ್ರಾಮಸಭೆ ಕಾರ್ಯಕ್ರಮ


ಜಲಾನಯನ ಯೋಜನೆಗಳ ಚಟುವಟಿಕೆ/ಕಾಮಗಾರಿಗಳನ್ನು ಅಂತರ್ಜಾಲದಲ್ಲಿ  
ಅಳವಡಿಸಲು ಸಂಕ್ಷಿಪ್ತ ಮಾಹಿತಿ

ಯೋಜನೆಯ ಹೆಸರು:	WDC 2.0
ವರ್ಷ:	2021-22
ಕಾಮಗಾರಿ/ಚಟುವಟಿಕೆಯ ಹೆಸರು:	ಜಾಥಾ ಕಾರ್ಯಕ್ರಮ
ಕಾಮಗಾರಿ / ಚಟುವಟಿಕೆಯ ಛಾಯಾ ಚಿತ್ರ (photo with Lat & Long)	
ಸರ್ವೆ ನಂಬರ್:	14.47.5518 76.37.9013
ಅಕ್ಷಾಂಶ: ರೇಖಾಂಶ:	
ಗ್ರಾಮ:	ಹೊನ್ನಮರಡಿ
ತಾಲೂಕು:	ಜಗಳೂರು
ಜಿಲ್ಲೆ:	ದಾವಣಗೆರೆ
ಕಾಮಗಾರಿ/ಚಟುವಟಿಕೆಯ ಅಂದಾಜು ಮೊತ್ತ (ರೂಪಾಯಿಗಳಲ್ಲಿ)	1855/-
ಕಾಮಗಾರಿ / ಚಟುವಟಿಕೆಯ ಕುರಿತು ಸಂಕ್ಷಿಪ್ತ ವಿವರ (ಸಮುದಾಯ ಕಾಮಗಾರಿಯಾಗಿದ್ದರೆ ಅಂದಾಜು ನೀರು ಸಂಗ್ರಹಣೆ(Cubic Meter) , ರಕ್ಷಣಾತ್ಮಕ ನೀರಾವರಿ ಪ್ರದೇಶ, ಫಲಾನುಭವಿಗಳ ಸಂಖ್ಯೆ, ವಯಸ್ಕಿಕ ಕಾಮಗಾರಿಯಾಗಿದ್ದರೆ ಫಲಾನುಭವಿ ಹೆಸರು, ಚಟುವಟಿಕೆಯಿಂದ ಪಡೆಯುತ್ತಿರುವ ಲಾಭ)	ಜಾಥಾ ಕಾರ್ಯಕ್ರಮ

ಅನುಬಂಧ


ಜಲಾನಯನ ಯೋಜನೆಗಳ ಚಟುವಟಿಕೆ/ಕಾಮಗಾರಿಗಳನ್ನು ಅಂತರ್ಜಾಲದಲ್ಲಿ

ಅಳವಡಿಸಲು ಸಂಕ್ಷಿಪ್ತ ಮಾಹಿತಿ

ಯೋಜನೆಯ ಹೆಸರು:	WDC 2.0
ವರ್ಷ:	2021-22
ಕಾಮಗಾರಿ/ಚಟುವಟಿಕೆಯ ಹೆಸರು:	ಬೀದಿ ನಾಟಕ ಕಾರ್ಯಕ್ರಮ
ಕಾಮಗಾರಿ / ಚಟುವಟಿಕೆಯ ಛಾಯಾಚಿತ್ರ (photo with Lat & Long)	
ಸರ್ವೆ ನಂಬರ್:	14.47.5518 76.37.9013
ಅಕ್ಷಾಂಶ: ರೇಖಾಂಶ:	
ಗ್ರಾಮ:	ಹೊನ್ನಮರಡಿ
ತಾಲ್ಲೂಕು:	
ಜಿಲ್ಲೆ:	ದಾವಣಗೆರೆ
ಕಾಮಗಾರಿ/ಚಟುವಟಿಕೆಯ ಅಂದಾಜು ಮೊತ್ತ (ರೂಪಾಯಿಗಳಲ್ಲಿ)	3855/-
ಕಾಮಗಾರಿ / ಚಟುವಟಿಕೆಯ ಕುರಿತು ಸಂಕ್ಷಿಪ್ತ ವಿವರ (ಸಮುದಾಯ ಕಾಮಗಾರಿಯಾಗಿದ್ದರೆ ಅಂದಾಜು ನೀರು ಸಂಗ್ರಹಣೆ(Cubic Meter), ರಕ್ಷಣಾತ್ಮಕ ನೀರಾವರಿ ಪ್ರದೇಶ, ಫಲಾನುಭವಿಗಳ ಸಂಖ್ಯೆ, ವಯಸ್ಕಿಕ ಕಾಮಗಾರಿಯಾಗಿದ್ದರೆ ಫಲಾನುಭವಿ ಹೆಸರು, ಚಟುವಟಿಕೆಯಿಂದ ಪಡೆಯುತ್ತಿರುವ ಲಾಭ)	ಬೀದಿ ನಾಟಕ ಕಾರ್ಯಕ್ರಮ


ಜಲಾನಯನ ಯೋಜನೆಗಳ ಚಟುವಟಿಕೆ/ಕಾಮಗಾರಿಗಳನ್ನು ಅಂತರ್ಜಾಲದಲ್ಲಿ

ಅಳವಡಿಸಲು ಸಂಕ್ಷಿಪ್ತ ಮಾಹಿತಿ

ಯೋಜನೆಯ ಹೆಸರು:	WDC 2.0
ವರ್ಷ:	2021-22
ಕಾಮಗಾರಿ/ಚಟುವಟಿಕೆಯ ಹೆಸರು:	ಗ್ರಾಮಸಭೆ ಕಾರ್ಯಕ್ರಮ
ಕಾಮಗಾರಿ / ಚಟುವಟಿಕೆಯ ಛಾಯಾಚಿತ್ರ (photo with Lat & Long)	
ಸರ್ವೆ ನಂಬರ್:	14.49.8137 76.44.8008
ಅಕ್ಷಾಂಶ: ರೇಖಾಂಶ:	
ಗ್ರಾಮ:	ಸಿದ್ದಿಹಳ್ಳಿ
ತಾಲ್ಲೂಕು:	ಜಗಳೂರು
ಜಿಲ್ಲೆ:	ದಾವಣಗೆರೆ
ಕಾಮಗಾರಿ/ಚಟುವಟಿಕೆಯ ಅಂದಾಜು ಮೊತ್ತ (ರೂಪಾಯಿಗಳಲ್ಲಿ)	3768/-
ಕಾಮಗಾರಿ / ಚಟುವಟಿಕೆಯ ಕುರಿತು ಸಂಕ್ಷಿಪ್ತ ವಿವರ (ಸಮುದಾಯ ಕಾಮಗಾರಿಯಾಗಿದ್ದರೆ ಅಂದಾಜು ನೀರು ಸಂಗ್ರಹಣೆ(Cubic Meter), ರಕ್ಷಣಾತ್ಮಕ ನೀರಾವರಿ ಪ್ರದೇಶ, ಫಲಾನುಭವಿಗಳ ಸಂಖ್ಯೆ, ವಯಸ್ಕಿಕ ಕಾಮಗಾರಿಯಾಗಿದ್ದರೆ ಫಲಾನುಭವಿ ಹೆಸರು, ಚಟುವಟಿಕೆಯಿಂದ ಪಡೆಯುತ್ತಿರುವ ಲಾಭ)	ಗ್ರಾಮಸಭೆ ಕಾರ್ಯಕ್ರಮ

ಅನುಬಂಧ

ಜಲಾನಯನ ಯೋಜನೆಗಳ ಚಟುವಟಿಕೆ/ಕಾಮಗಾರಿಗಳನ್ನು ಅಂತರ್ಜಾಲದಲ್ಲಿ  
ಅಳವಡಿಸಲು ಸಂಕ್ಷಿಪ್ತ ಮಾಹಿತಿ

ಯೋಜನೆಯ ಹೆಸರು:	WDC 2.0
ವರ್ಷ:	2021-22
ಕಾಮಗಾರಿ/ಚಟುವಟಿಕೆಯ ಹೆಸರು:	ಜಾಧಾ ಕಾರ್ಯಕ್ರಮ
ಕಾಮಗಾರಿ / ಚಟುವಟಿಕೆಯ ಛಾಯಾಚಿತ್ರ (photo with Lat & Long)	 <p>Latitude: 14.497076 Longitude: 76.447479 Elevation: 638.8224 m Accuracy: 47.1 m Azimuth: 2° (N) Pitch: -3.3° (S.2°) Time: 10:03:0022 09:54 Note: Gramasabha PMKSY WDC 2.00 Musi Powered by AngieCam</p>
ಸರ್ವೆ ನಂಬರ್:	14.49.8137 76.44.8008
ಅಕ್ಷಾಂಶ: ರೇಖಾಂಶ:	
ಗ್ರಾಮ:	ಸಿದ್ದಿಹಳ್ಳಿ
ತಾಲ್ಲೂಕು:	ಜಗಳೂರು
ಜಿಲ್ಲೆ:	ದಾವಣಗೆರೆ
ಕಾಮಗಾರಿ/ಚಟುವಟಿಕೆಯ ಅಂದಾಜು ಮೊತ್ತ (ರೂಪಾಯಿಗಳಲ್ಲಿ)	1855/-
ಕಾಮಗಾರಿ / ಚಟುವಟಿಕೆಯ ಕುರಿತು ಸಂಕ್ಷಿಪ್ತ ವಿವರ (ಸಮುದಾಯ ಕಾಮಗಾರಿಯಾಗಿದ್ದರೆ ಅಂದಾಜು ನೀರು ಸಂಗ್ರಹಣೆ(Cubic Meter) , ರಕ್ಷಣಾತ್ಮಕ ನೀರಾವರಿ ಪ್ರದೇಶ, ಫಲಾನುಭವಿಗಳ ಸಂಖ್ಯೆ, ವಯಸ್ಕಿಕ ಕಾಮಗಾರಿಯಾಗಿದ್ದರೆ ಫಲಾನುಭವಿ ಹೆಸರು, ಚಟುವಟಿಕೆಯಿಂದ ಪಡೆಯುತ್ತಿರುವ ಲಾಭ)	ಜಾಧಾ ಕಾರ್ಯಕ್ರಮ



ಅನುಬಂಧ

ಜಲಾನಯನ ಯೋಜನೆಗಳ ಚಟುವಟಿಕೆ/ಕಾಮಗಾರಿಗಳನ್ನು ಅಂತರ್ಜಾಲದಲ್ಲಿ  
ಅಳವಡಿಸಲು ಸಂಕ್ಷಿಪ್ತ ಮಾಹಿತಿ

ಯೋಜನೆಯ ಹೆಸರು:	WDC 2.0
ವರ್ಷ:	2021-22
ಕಾಮಗಾರಿ/ಚಟುವಟಿಕೆಯ ಹೆಸರು:	ಜಾಥಾ ಕಾರ್ಯಕ್ರಮ
ಕಾಮಗಾರಿ / ಚಟುವಟಿಕೆಯ ಛಾಯಾಚಿತ್ರ (photo with Lat & Long)	
ಸರ್ವೆ ನಂಬರ್:	14.49.8137 76.44.8008
ಅಕ್ಷಾಂಶ: ರೇಖಾಂಶ:	
ಗ್ರಾಮ:	ಜಮಾಪುರ
ತಾಲ್ಲೂಕು:	ಜಗಳೂರು
ಜಿಲ್ಲೆ:	ದಾವಣಗೆರೆ
ಕಾಮಗಾರಿ/ಚಟುವಟಿಕೆಯ ಅಂದಾಜು ಮೊತ್ತ (ರೂಪಾಯಿಗಳಲ್ಲಿ)	1855/-
ಕಾಮಗಾರಿ / ಚಟುವಟಿಕೆಯ ಕುರಿತು ಸಂಕ್ಷಿಪ್ತ ವಿವರ (ಸಮುದಾಯ ಕಾಮಗಾರಿಯಾಗಿದ್ದರೆ ಅಂದಾಜು ನೀರು ಸಂಗ್ರಹಣೆ(Cubic Meter) , ರಕ್ಷಣಾತ್ಮಕ ನೀರಾವರಿ ಪ್ರದೇಶ, ಫಲಾನುಭವಿಗಳ ಸಂಖ್ಯೆ, ವಯಸ್ಕಿಕ ಕಾಮಗಾರಿಯಾಗಿದ್ದರೆ ಫಲಾನುಭವಿ ಹೆಸರು, ಚಟುವಟಿಕೆಯಿಂದ ಪಡೆಯುತ್ತಿರುವ ಲಾಭ)	ಜಾಥಾ ಕಾರ್ಯಕ್ರಮ




ಅನುಬಂಧ

ಜಲಾನಯನ ಯೋಜನೆಗಳ ಚಟುವಟಿಕೆ/ಕಾಮಗಾರಿಗಳನ್ನು ಅಂತರ್ಜಾಲದಲ್ಲಿ

ಅಳವಡಿಸಲು ಸಂಕ್ಷಿಪ್ತ ಮಾಹಿತಿ


ಯೋಜನೆಯ ಹೆಸರು:	WDC 2.0
ವರ್ಷ:	2021-22
ಕಾಮಗಾರಿ/ಚಟುವಟಿಕೆಯ ಹೆಸರು:	ಗ್ರಾಮಸಭೆ ಕಾರ್ಯಕ್ರಮ
ಕಾಮಗಾರಿ / ಚಟುವಟಿಕೆಯ ಛಾಯಾಚಿತ್ರ (photo with Lat & Long)	 <p>Latitude: 14.534283 Longitude: 76.497695 Accuracy: 2900.0 m Azimuth: 216° (SW) Pitch: -10.0° Time: 09-03-2022 10:35 Note: Gramasabha - PMKSY WDC 2.0 Hebbali, Heerapalya, Heerapalya, Heerapalya, Heerapalya, Heerapalya Powered by AngleCam</p>
ಸರ್ವೆ ನಂಬರ್:	14.53.4283 76.49.7695
ಅಕ್ಷಾಂಶ: ರೇಖಾಂಶ:	
ಗ್ರಾಮ:	ಹಾಲೇಹಳ್ಳಿ
ತಾಲ್ಲೂಕು:	ಜಗಳೂರು
ಜಿಲ್ಲೆ:	ದಾವಣಗೆರೆ
ಕಾಮಗಾರಿ/ಚಟುವಟಿಕೆಯ ಅಂದಾಜು ಮೊತ್ತ (ರೂಪಾಯಿಗಳಲ್ಲಿ)	3768/-
ಕಾಮಗಾರಿ / ಚಟುವಟಿಕೆಯ ಕುರಿತು ಸಂಕ್ಷಿಪ್ತ ವಿವರ (ಸಮುದಾಯ ಕಾಮಗಾರಿಯಾಗಿದ್ದರೆ ಅಂದಾಜು ನೀರು ಸಂಗ್ರಹಣೆ (Cubic Meter), ರಕ್ಷಣಾತ್ಮಕ ನೀರಾವರಿ ಪ್ರದೇಶ, ಫಲಾನುಭವಿಗಳ ಸಂಖ್ಯೆ, ವಯಸ್ಕಿಕ ಕಾಮಗಾರಿಯಾಗಿದ್ದರೆ ಫಲಾನುಭವಿ ಹೆಸರು, ಚಟುವಟಿಕೆಯಿಂದ ಪಡೆಯುತ್ತಿರುವ ಲಾಭ)	ಗ್ರಾಮಸಭೆ ಕಾರ್ಯಕ್ರಮ

ಜಲಾನಯನ ಯೋಜನೆಗಳ ಚಟುವಟಿಕೆ/ಕಾಮಗಾರಿಗಳನ್ನು ಅಂತರ್ಜಾಲದಲ್ಲಿ  
ಅಳವಡಿಸಲು ಸಂಕ್ಷಿಪ್ತ ಮಾಹಿತಿ

ಯೋಜನೆಯ ಹೆಸರು:	WDC 2.0
ವರ್ಷ:	2021-22
ಕಾಮಗಾರಿ/ಚಟುವಟಿಕೆಯ ಹೆಸರು:	ಜಾಧಾ ಕಾರ್ಯಕ್ರಮ
ಕಾಮಗಾರಿ / ಚಟುವಟಿಕೆಯ ಛಾಯಾಚಿತ್ರ (photo with Lat & Long)	 <p>Latitude: 14.520514 Longitude: 76.483735 Altitude: 522.15224 m Accuracy: 17.2 m Azimuth: 9° (N) Pitch: 38.6° (1.3°) Time: 09-03-2022 10:53 Note: Gramasabha-PMKSY WDC:2.00 Halehalli Heremattanahole GP-Jaggalur-Tabaka</p>
ಸರ್ವೆ ನಂಬರ್:	14.53.4283 76.49.7695
ಅಕ್ಷಾಂಶ: ರೇಖಾಂಶ:	
ಗ್ರಾಮ:	ಹಾಲೇಹಳ್ಳಿ
ತಾಲ್ಲೂಕು:	ಜಗಳೂರು
ಜಿಲ್ಲೆ:	ದಾವಣಗೆರೆ
ಕಾಮಗಾರಿ/ಚಟುವಟಿಕೆಯ ಅಂದಾಜು ಮೊತ್ತ (ರೂಪಾಯಿಗಳಲ್ಲಿ)	1855/-
ಕಾಮಗಾರಿ / ಚಟುವಟಿಕೆಯ ಕುರಿತು ಸಂಕ್ಷಿಪ್ತ ವಿವರ (ಸಮುದಾಯ ಕಾಮಗಾರಿಯಾಗಿದ್ದರೆ ಅಂದಾಜು ನೀರು ಸಂಗ್ರಹಣೆ(Cubic Meter), ರಕ್ಷಣಾತ್ಮಕ ನೀರಾವರಿ ಪ್ರದೇಶ, ಫಲಾನುಭವಿಗಳ ಸಂಖ್ಯೆ, ವಯಸ್ಕಿಕ ಕಾಮಗಾರಿಯಾಗಿದ್ದರೆ ಫಲಾನುಭವಿ ಹೆಸರು, ಚಟುವಟಿಕೆಯಿಂದ ಪಡೆಯುತ್ತಿರುವ ಲಾಭ)	ಜಾಧಾ ಕಾರ್ಯಕ್ರಮ


ಜಲಾನಯನ ಯೋಜನೆಗಳ ಚಟುವಟಿಕೆ/ಕಾಮಗಾರಿಗಳನ್ನು ಅಂತರ್ಜಾಲದಲ್ಲಿ

ಅಳವಡಿಸಲು ಸಂಕ್ಷಿಪ್ತ ಮಾಹಿತಿ

ಯೋಜನೆಯ ಹೆಸರು:	WDC 2.0
ವರ್ಷ:	2021-22
ಕಾಮಗಾರಿ/ಚಟುವಟಿಕೆಯ ಹೆಸರು:	ಬೀದಿ ನಾಟಕ ಕಾರ್ಯಕ್ರಮ
ಕಾಮಗಾರಿ / ಚಟುವಟಿಕೆಯ ಛಾಯಾಚಿತ್ರ (photo with Lat & Long)	
ಸರ್ವೆ ನಂಬರ್:	14.53.4283 76.49.7695
ಅಕ್ಷಾಂಶ: ರೇಖಾಂಶ:	
ಗ್ರಾಮ:	ಹಾಲೇಹಳ್ಳಿ
ತಾಲ್ಲೂಕು:	
ಜಿಲ್ಲೆ:	ದಾವಣಗೆರೆ
ಕಾಮಗಾರಿ/ಚಟುವಟಿಕೆಯ ಅಂದಾಜು ಮೊತ್ತ (ರೂಪಾಯಿಗಳಲ್ಲಿ)	3855/-
ಕಾಮಗಾರಿ / ಚಟುವಟಿಕೆಯ ಕುರಿತು ಸಂಕ್ಷಿಪ್ತ ವಿವರ (ಸಮುದಾಯ ಕಾಮಗಾರಿಯಾಗಿದ್ದರೆ ಅಂದಾಜು ನೀರು ಸಂಗ್ರಹಣೆ(Cubic Meter), ರಕ್ಷಣಾತ್ಮಕ ನೀರಾವರಿ ಪ್ರದೇಶ, ಫಲಾನುಭವಿಗಳ ಸಂಖ್ಯೆ, ವಯಸ್ಕಿಕ ಕಾಮಗಾರಿಯಾಗಿದ್ದರೆ ಫಲಾನುಭವಿ ಹೆಸರು, ಚಟುವಟಿಕೆಯಿಂದ ಪಡೆಯುತ್ತಿರುವ ಲಾಭ)	ಬೀದಿ ನಾಟಕ ಕಾರ್ಯಕ್ರಮ

**ಅನುಬಂಧ**

**ಜಲಾನಯನ ಯೋಜನೆಗಳ ಚಟುವಟಿಕೆ/ಕಾಮಗಾರಿಗಳನ್ನು ಅಂತರ್ಜಾಲದಲ್ಲಿ  
ಅಳವಡಿಸಲು ಸಂಕ್ಷಿಪ್ತ ಮಾಹಿತಿ**

ಯೋಜನೆಯ ಹೆಸರು:	WDC 2.0
ವರ್ಷ:	2021-22
ಕಾಮಗಾರಿ/ಚಟುವಟಿಕೆಯ ಹೆಸರು:	ಗ್ರಾಮಸಭೆ ಕಾರ್ಯಕ್ರಮ
ಕಾಮಗಾರಿ / ಚಟುವಟಿಕೆಯ ಛಾಯಾಚಿತ್ರ (photo with Lat & Long)	 <p>Latitude: 14.517208 Longitude: 76.365744 Elevation: 725.84110 m Accuracy: 1.7 m Time: 02-11-2022 09:13 Note: PMKSY WDC grama s</p>
ಸರ್ವೆ ನಂಬರ್:	14.53.4283 76.49.7695
ಅಕ್ಷಾಂಶ: ರೇಖಾಂಶ:	
ಗ್ರಾಮ:	ಭರಮಸಮುದ್ರ
ತಾಲ್ಲೂಕು:	ಜಗಳೂರು
ಜಿಲ್ಲೆ:	ದಾವಣಗೆರೆ
ಕಾಮಗಾರಿ/ಚಟುವಟಿಕೆಯ ಅಂದಾಜು ಮೊತ್ತ (ರೂಪಾಯಿಗಳಲ್ಲಿ)	3768/-
ಕಾಮಗಾರಿ / ಚಟುವಟಿಕೆಯ ಕುರಿತು ಸಂಕ್ಷಿಪ್ತ ವಿವರ (ಸಮುದಾಯ ಕಾಮಗಾರಿಯಾಗಿದ್ದರೆ ಅಂದಾಜು ನೀರು ಸಂಗ್ರಹಣೆ(Cubic Meter) , ರಕ್ಷಣಾತ್ಮಕ ನೀರಾವರಿ ಪ್ರದೇಶ, ಫಲಾನುಭವಿಗಳ ಸಂಖ್ಯೆ, ವಯಸ್ಕಿಕ ಕಾಮಗಾರಿಯಾಗಿದ್ದರೆ ಫಲಾನುಭವಿ ಹೆಸರು, ಚಟುವಟಿಕೆಯಿಂದ ಪಡೆಯುತ್ತಿರುವ ಲಾಭ)	ಗ್ರಾಮಸಭೆ ಕಾರ್ಯಕ್ರಮ


ಅನುಬಂಧ

ಜಲಾನಯನ ಯೋಜನೆಗಳ ಚಟುವಟಿಕೆ/ಕಾಮಗಾರಿಗಳನ್ನು ಅಂತರ್ಜಾಲದಲ್ಲಿ  
ಅಳವಡಿಸಲು ಸಂಕ್ಷಿಪ್ತ ಮಾಹಿತಿ

ಯೋಜನೆಯ ಹೆಸರು:	WDC 2.0
ವರ್ಷ:	2021-22
ಕಾಮಗಾರಿ/ಚಟುವಟಿಕೆಯ ಹೆಸರು:	ಜಾಥಾ ಕಾರ್ಯಕ್ರಮ
ಕಾಮಗಾರಿ / ಚಟುವಟಿಕೆಯ ಛಾಯಾಚಿತ್ರ (photo with Lat & Long)	
ಸರ್ವೆ ನಂಬರ್:	14.53.4283 76.49.7695
ಅಕ್ಷಾಂಶ: ರೇಖಾಂಶ:	
ಗ್ರಾಮ:	ಭರಮಸಮುದ್ರ
ತಾಲ್ಲೂಕು:	ಜಗಳೂರು
ಜಿಲ್ಲೆ:	ದಾವಣಗೆರೆ
ಕಾಮಗಾರಿ/ಚಟುವಟಿಕೆಯ ಅಂದಾಜು ಮೊತ್ತ (ರೂಪಾಯಿಗಳಲ್ಲಿ)	1855/-
ಕಾಮಗಾರಿ / ಚಟುವಟಿಕೆಯ ಕುರಿತು ಸಂಕ್ಷಿಪ್ತ ವಿವರ (ಸಮುದಾಯ ಕಾಮಗಾರಿಯಾಗಿದ್ದರೆ ಅಂದಾಜು ನೀರು ಸಂಗ್ರಹಣೆ(Cubic Meter) , ರಕ್ಷಣಾತ್ಮಕ ನೀರಾವರಿ ಪ್ರದೇಶ, ಫಲಾನುಭವಿಗಳ ಸಂಖ್ಯೆ, ವಯಸ್ಕಿಕ ಕಾಮಗಾರಿಯಾಗಿದ್ದರೆ ಫಲಾನುಭವಿ ಹೆಸರು, ಚಟುವಟಿಕೆಯಿಂದ ಪಡೆಯುತ್ತಿರುವ ಲಾಭ)	ಜಾಥಾ ಕಾರ್ಯಕ್ರಮ

ಅನುಬಂಧ


ಜಲಾನಯನ ಯೋಜನೆಗಳ ಚಟುವಟಿಕೆ/ಕಾಮಗಾರಿಗಳನ್ನು ಅಂತರ್ಜಾಲದಲ್ಲಿ  
ಅಳವಡಿಸಲು ಸಂಕ್ಷಿಪ್ತ ಮಾಹಿತಿ

ಯೋಜನೆಯ ಹೆಸರು:	WDC 2.0
ವರ್ಷ:	2021-22
ಕಾಮಗಾರಿ/ಚಟುವಟಿಕೆಯ ಹೆಸರು:	ಬೀದಿ ನಾಟಕ ಕಾರ್ಯಕ್ರಮ
ಕಾಮಗಾರಿ / ಚಟುವಟಿಕೆಯ ಛಾಯಾಚಿತ್ರ (photo with Lat & Long)	
ಸರ್ವೆ ನಂಬರ್:	14.53.4283 76.49.7695
ಅಕ್ಷಾಂಶ: ರೇಖಾಂಶ:	
ಗ್ರಾಮ:	ಭರಮಸಮುದ್ರ
ತಾಲ್ಲೂಕು:	
ಜಿಲ್ಲೆ:	ದಾವಣಗೆರೆ
ಕಾಮಗಾರಿ/ಚಟುವಟಿಕೆಯ ಅಂದಾಜು ಮೊತ್ತ (ರೂಪಾಯಿಗಳಲ್ಲಿ)	3855/-
ಕಾಮಗಾರಿ / ಚಟುವಟಿಕೆಯ ಕುರಿತು ಸಂಕ್ಷಿಪ್ತ ವಿವರ (ಸಮುದಾಯ ಕಾಮಗಾರಿಯಾಗಿದ್ದರೆ ಅಂದಾಜು ನೀರು ಸಂಗ್ರಹಣೆ(Cubic Meter) , ರಕ್ಷಣಾತ್ಮಕ ನೀರಾವರಿ ಪ್ರದೇಶ, ಫಲಾನುಭವಿಗಳ ಸಂಖ್ಯೆ, ವಯಸ್ಕಿಕ ಕಾಮಗಾರಿಯಾಗಿದ್ದರೆ ಫಲಾನುಭವಿ ಹೆಸರು, ಚಟುವಟಿಕೆಯಿಂದ ಪಡೆಯುತ್ತಿರುವ ಲಾಭ)	ಬೀದಿ ನಾಟಕ ಕಾರ್ಯಕ್ರಮ



ಜಲಾನಯನ ಯೋಜನೆಗಳ ಚಟುವಟಿಕೆ/ಕಾಮಗಾರಿಗಳನ್ನು ಅಂತರ್ಜಾಲದಲ್ಲಿ

ಅಳವಡಿಸಲು ಸಂಕ್ಷಿಪ್ತ ಮಾಹಿತಿ

ಯೋಜನೆಯ ಹೆಸರು:	WDC 2.0
ವರ್ಷ:	2021-22
ಕಾಮಗಾರಿ/ಚಟುವಟಿಕೆಯ ಹೆಸರು:	ಗ್ರಾಮಸಭೆ ಕಾರ್ಯಕ್ರಮ
ಕಾಮಗಾರಿ / ಚಟುವಟಿಕೆಯ ಛಾಯಾಚಿತ್ರ (photo with Lat &Long)	 <p>Latitude: 14.521667 Longitude: 76.464187 Elevation: 626.67224 m Accuracy: 56.9 m Azimuth: 186° (S) Pitch: 8.41° (1.2) Time: 09-03-2022 10:38 Note: Gramasabha PMKSY Powered by AngleCam</p>
ಸರ್ವೆ ನಂಬರ್:	14.51.6716 76.46.4781
ಅಕ್ಷಾಂಶ: ರೇಖಾಂಶ:	
ಗ್ರಾಮ:	ಹಿರೇಮಲ್ಲನಹೊಳೆ
ತಾಲ್ಲೂಕು:	ಜಗಳೂರು
ಜಿಲ್ಲೆ:	ದಾವಣಗೆರೆ
ಕಾಮಗಾರಿ/ಚಟುವಟಿಕೆಯ ಅಂದಾಜು ಮೊತ್ತ (ರೂಪಾಯಿಗಳಲ್ಲಿ)	3768/-
ಕಾಮಗಾರಿ / ಚಟುವಟಿಕೆಯ ಕುರಿತು ಸಂಕ್ಷಿಪ್ತ ವಿವರ (ಸಮುದಾಯ ಕಾಮಗಾರಿಯಾಗಿದ್ದರೆ ಅಂದಾಜು ನೀರು ಸಂಗ್ರಹಣೆ(Cubic Meter), ರಕ್ಷಣಾತ್ಮಕ ನೀರಾವರಿ ಪ್ರದೇಶ, ಫಲಾನುಭವಿಗಳ ಸಂಖ್ಯೆ, ವಯಸ್ಕಿಕ ಕಾಮಗಾರಿಯಾಗಿದ್ದರೆ ಫಲಾನುಭವಿ ಹೆಸರು, ಚಟುವಟಿಕೆಯಿಂದ ಪಡೆಯುತ್ತಿರುವ ಲಾಭ)	ಗ್ರಾಮಸಭೆ ಕಾರ್ಯಕ್ರಮ


ಜಲಾನಯನ ಯೋಜನೆಗಳ ಚಟುವಟಿಕೆ/ಕಾಮಗಾರಿಗಳನ್ನು ಅಂತರ್ಜಾಲದಲ್ಲಿ

ಅಳವಡಿಸಲು ಸಂಕ್ಷಿಪ್ತ ಮಾಹಿತಿ

ಯೋಜನೆಯ ಹೆಸರು:	WDC 2.0
ವರ್ಷ:	2021-22
ಕಾಮಗಾರಿ/ಚಟುವಟಿಕೆಯ ಹೆಸರು:	ಜಾಧಾ ಕಾರ್ಯಕ್ರಮ
ಕಾಮಗಾರಿ / ಚಟುವಟಿಕೆಯ ಛಾಯಾಚಿತ್ರ (photo with Lat & Long)	
ಸರ್ವೆ ನಂಬರ್:	14.51.6716 76.46.4781
ಅಕ್ಷಾಂಶ: ರೇಖಾಂಶ:	
ಗ್ರಾಮ:	ಗೌರಮ್ಮನಹಳ್ಳಿ
ತಾಲ್ಲೂಕು:	ಜಗಳೂರು
ಜಿಲ್ಲೆ:	ದಾವಣಗೆರೆ
ಕಾಮಗಾರಿ/ಚಟುವಟಿಕೆಯ ಅಂದಾಜು ಮೊತ್ತ (ರೂಪಾಯಿಗಳಲ್ಲಿ)	1855/-
ಕಾಮಗಾರಿ / ಚಟುವಟಿಕೆಯ ಕುರಿತು ಸಂಕ್ಷಿಪ್ತ ವಿವರ (ಸಮುದಾಯ ಕಾಮಗಾರಿಯಾಗಿದ್ದರೆ ಅಂದಾಜು ನೀರು ಸಂಗ್ರಹಣೆ(Cubic Meter), ರಕ್ಷಣಾತ್ಮಕ ನೀರಾವರಿ ಪ್ರದೇಶ, ಫಲಾನುಭವಿಗಳ ಸಂಖ್ಯೆ, ವಯಸ್ಕಿಕ ಕಾಮಗಾರಿಯಾಗಿದ್ದರೆ ಫಲಾನುಭವಿ ಹೆಸರು, ಚಟುವಟಿಕೆಯಿಂದ ಪಡೆಯುತ್ತಿರುವ ಲಾಭ)	ಜಾಧಾ ಕಾರ್ಯಕ್ರಮ


ಜಲಾನಯನ ಯೋಜನೆಗಳ ಚಟುವಟಿಕೆ/ಕಾಮಗಾರಿಗಳನ್ನು ಅಂತರ್ಜಾಲದಲ್ಲಿ

ಅಳವಡಿಸಲು ಸಂಕ್ಷಿಪ್ತ ಮಾಹಿತಿ

ಯೋಜನೆಯ ಹೆಸರು:	WDC 2.0
ವರ್ಷ:	2021-22
ಕಾಮಗಾರಿ/ಚಟುವಟಿಕೆಯ ಹೆಸರು:	ಬೀದಿ ನಾಟಕ ಕಾರ್ಯಕ್ರಮ
ಕಾಮಗಾರಿ / ಚಟುವಟಿಕೆಯ ಛಾಯಾಚಿತ್ರ (photo with Lat & Long)	
ಸರ್ವೆ ನಂಬರ್:	14.51.6716 76.46.4781
ಅಕ್ಷಾಂಶ: ರೇಖಾಂಶ:	
ಗ್ರಾಮ:	ಗೌರಮ್ಮನಹಳ್ಳಿ
ತಾಲ್ಲೂಕು:	
ಜಿಲ್ಲೆ:	ದಾವಣಗೆರೆ
ಕಾಮಗಾರಿ/ಚಟುವಟಿಕೆಯ ಅಂದಾಜು ಮೊತ್ತ (ರೂಪಾಯಿಗಳಲ್ಲಿ)	3855/-
ಕಾಮಗಾರಿ / ಚಟುವಟಿಕೆಯ ಕುರಿತು ಸಂಕ್ಷಿಪ್ತ ವಿವರ (ಸಮುದಾಯ ಕಾಮಗಾರಿಯಾಗಿದ್ದರೆ ಅಂದಾಜು ನೀರು ಸಂಗ್ರಹಣೆ(Cubic Meter), ರಕ್ಷಣಾತ್ಮಕ ನೀರಾವರಿ ಪ್ರದೇಶ, ಫಲಾನುಭವಿಗಳ ಸಂಖ್ಯೆ, ವಯಸ್ಕಿಕ ಕಾಮಗಾರಿಯಾಗಿದ್ದರೆ ಫಲಾನುಭವಿ ಹೆಸರು, ಚಟುವಟಿಕೆಯಿಂದ ಪಡೆಯುತ್ತಿರುವ ಲಾಭ)	ಬೀದಿ ನಾಟಕ ಕಾರ್ಯಕ್ರಮ

ಜಲಾನಯನ ಯೋಜನೆಗಳ ಚಟುವಟಿಕೆ/ಕಾಮಗಾರಿಗಳನ್ನು ಅಂತರ್ಜಾಲದಲ್ಲಿ

ಅಳವಡಿಸಲು ಸಂಕ್ಷಿಪ್ತ ಮಾಹಿತಿ

ಯೋಜನೆಯ ಹೆಸರು:	WDC 2.0
ವರ್ಷ:	2021-22
ಕಾಮಗಾರಿ/ಚಟುವಟಿಕೆಯ ಹೆಸರು:	ಗ್ರಾಮಸಭೆ ಕಾರ್ಯಕ್ರಮ
ಕಾಮಗಾರಿ / ಚಟುವಟಿಕೆಯ ಛಾಯಾಚಿತ್ರ (photo with Lat & Long)	 <p>Latitude: 14.521667 Longitude: 76.464187 Elevation: 626.67224 m Accuracy: 56.9 m Azimuth: 186° (S) Pitch: 8.41° (1.2) Time: 09-03-2022 10:38 Note: Gramasabha PMKSY Powered by AngleCam</p>
ಸರ್ವೆ ನಂಬರ್:	14.51.6716 76.46.4781
ಅಕ್ಷಾಂಶ: ರೇಖಾಂಶ:	
ಗ್ರಾಮ:	ಕಾಮಗೇತನಹಳ್ಳಿ
ತಾಲ್ಲೂಕು:	ಜಗಳೂರು
ಜಿಲ್ಲೆ:	ದಾವಣಗೆರೆ
ಕಾಮಗಾರಿ/ಚಟುವಟಿಕೆಯ ಅಂದಾಜು ಮೊತ್ತ (ರೂಪಾಯಿಗಳಲ್ಲಿ)	3768/-
ಕಾಮಗಾರಿ / ಚಟುವಟಿಕೆಯ ಕುರಿತು ಸಂಕ್ಷಿಪ್ತ ವಿವರ (ಸಮುದಾಯ ಕಾಮಗಾರಿಯಾಗಿದ್ದರೆ ಅಂದಾಜು ನೀರು ಸಂಗ್ರಹಣೆ(Cubic Meter), ರಕ್ಷಣಾತ್ಮಕ ನೀರಾವರಿ ಪ್ರದೇಶ, ಫಲಾನುಭವಿಗಳ ಸಂಖ್ಯೆ, ವಯಸ್ಕಿಕ ಕಾಮಗಾರಿಯಾಗಿದ್ದರೆ ಫಲಾನುಭವಿ ಹೆಸರು, ಚಟುವಟಿಕೆಯಿಂದ ಪಡೆಯುತ್ತಿರುವ ಲಾಭ)	ಗ್ರಾಮಸಭೆ ಕಾರ್ಯಕ್ರಮ

ಜಲಾನಯನ ಯೋಜನೆಗಳ ಚಟುವಟಿಕೆ/ಕಾಮಗಾರಿಗಳನ್ನು ಅಂತರ್ಜಾಲದಲ್ಲಿ

ಅಳವಡಿಸಲು ಸಂಕ್ಷಿಪ್ತ ಮಾಹಿತಿ

ಯೋಜನೆಯ ಹೆಸರು:	WDC 2.0
ವರ್ಷ:	2021-22
ಕಾಮಗಾರಿ/ಚಟುವಟಿಕೆಯ ಹೆಸರು:	ಜಾಥಾ ಕಾರ್ಯಕ್ರಮ
ಕಾಮಗಾರಿ / ಚಟುವಟಿಕೆಯ ಛಾಯಾಚಿತ್ರ (photo with Lat & Long)	
ಸರ್ವೆ ನಂಬರ್:	14.51.6716 76.46.4781
ಅಕ್ಷಾಂಶ: ರೇಖಾಂಶ:	
ಗ್ರಾಮ:	ಕಾಮಗೇತನಹಳ್ಳಿ
ತಾಲ್ಲೂಕು:	ಜಗಳೂರು
ಜಿಲ್ಲೆ:	ದಾವಣಗೆರೆ
ಕಾಮಗಾರಿ/ಚಟುವಟಿಕೆಯ ಅಂದಾಜು ಮೊತ್ತ (ರೂಪಾಯಿಗಳಲ್ಲಿ)	1855/-
ಕಾಮಗಾರಿ / ಚಟುವಟಿಕೆಯ ಕುರಿತು ಸಂಕ್ಷಿಪ್ತ ವಿವರ (ಸಮುದಾಯ ಕಾಮಗಾರಿಯಾಗಿದ್ದರೆ ಅಂದಾಜು ನೀರು ಸಂಗ್ರಹಣೆ(Cubic Meter) , ರಕ್ಷಣಾತ್ಮಕ ನೀರಾವರಿ ಪ್ರದೇಶ, ಫಲಾನುಭವಿಗಳ ಸಂಖ್ಯೆ, ವಯಸ್ಕಿಕ ಕಾಮಗಾರಿಯಾಗಿದ್ದರೆ ಫಲಾನುಭವಿ ಹೆಸರು, ಚಟುವಟಿಕೆಯಿಂದ ಪಡೆಯುತ್ತಿರುವ ಲಾಭ)	ಜಾಥಾ ಕಾರ್ಯಕ್ರಮ

ಜಲಾನಯನ ಯೋಜನೆಗಳ ಚಟುವಟಿಕೆ/ಕಾಮಗಾರಿಗಳನ್ನು ಅಂತರ್ಜಾಲದಲ್ಲಿ


ಅಳವಡಿಸಲು ಸಂಕ್ಷಿಪ್ತ ಮಾಹಿತಿ

ಯೋಜನೆಯ ಹೆಸರು:	WDC 2.0
ವರ್ಷ:	2021-22
ಕಾಮಗಾರಿ/ಚಟುವಟಿಕೆಯ ಹೆಸರು:	ಬೀದಿ ನಾಟಕ ಕಾರ್ಯಕ್ರಮ
ಕಾಮಗಾರಿ / ಚಟುವಟಿಕೆಯ ಛಾಯಾಚಿತ್ರ (photo with Lat &Long)	
ಸರ್ವೆ ನಂಬರ್:	14.51.6716 76.46.4781
ಅಕ್ಷಾಂಶ: ರೇಖಾಂಶ:	
ಗ್ರಾಮ:	ಕಾಮಗೇತನಹಳ್ಳಿ
ತಾಲ್ಲೂಕು:	
ಜಿಲ್ಲೆ:	ದಾವಣಗೆರೆ
ಕಾಮಗಾರಿ/ಚಟುವಟಿಕೆಯ ಅಂದಾಜು ಮೊತ್ತ (ರೂಪಾಯಿಗಳಲ್ಲಿ)	3855/-
ಕಾಮಗಾರಿ / ಚಟುವಟಿಕೆಯ ಕುರಿತು ಸಂಕ್ಷಿಪ್ತ ವಿವರ (ಸಮುದಾಯ ಕಾಮಗಾರಿಯಾಗಿದ್ದರೆ ಅಂದಾಜು ನೀರು ಸಂಗ್ರಹಣೆ(Cubic Meter), ರಕ್ಷಣಾತ್ಮಕ ನೀರಾವರಿ ಪ್ರದೇಶ, ಫಲಾನುಭವಿಗಳ ಸಂಖ್ಯೆ, ವಯಸ್ಕಿಕ ಕಾಮಗಾರಿಯಾಗಿದ್ದರೆ ಫಲಾನುಭವಿ ಹೆಸರು, ಚಟುವಟಿಕೆಯಿಂದ ಪಡೆಯುತ್ತಿರುವ ಲಾಭ)	ಬೀದಿ ನಾಟಕ ಕಾರ್ಯಕ್ರಮ



ಜಲಾನಯನ ಯೋಜನೆಗಳ ಚಟುವಟಿಕೆ/ಕಾಮಗಾರಿಗಳನ್ನು ಅಂತರ್ಜಾಲದಲ್ಲಿ

ಅಳವಡಿಸಲು ಸಂಕ್ಷಿಪ್ತ ಮಾಹಿತಿ

ಯೋಜನೆಯ ಹೆಸರು:	WDC 2.0
ವರ್ಷ:	2021-22
ಕಾಮಗಾರಿ/ಚಟುವಟಿಕೆಯ ಹೆಸರು:	ಗೋಡೆಬರಹ ಕಾರ್ಯಕ್ರಮ
ಕಾಮಗಾರಿ / ಚಟುವಟಿಕೆಯ ಛಾಯಾಚಿತ್ರ (photo with Lat &Long)	
ಸರ್ವೆ ನಂಬರ್:	14.51.6716 76.46.4781
ಅಕ್ಷಾಂಶ: ರೇಖಾಂಶ:	
ಗ್ರಾಮ:	ಕಾಮಗೇತನಹಳ್ಳಿ
ತಾಲ್ಲೂಕು:	ಜಗಳೂರು
ಜಿಲ್ಲೆ:	ದಾವಣಗೆರೆ
ಕಾಮಗಾರಿ/ಚಟುವಟಿಕೆಯ ಅಂದಾಜು ಮೊತ್ತ (ರೂಪಾಯಿಗಳಲ್ಲಿ)	7673/-
ಕಾಮಗಾರಿ / ಚಟುವಟಿಕೆಯ ಕುರಿತು ಸಂಕ್ಷಿಪ್ತ ವಿವರ (ಸಮುದಾಯ ಕಾಮಗಾರಿಯಾಗಿದ್ದರೆ ಅಂದಾಜು ನೀರು ಸಂಗ್ರಹಣೆ(Cubic Meter), ರಕ್ಷಣಾತ್ಮಕ ನೀರಾವರಿ ಪ್ರದೇಶ, ಫಲಾನುಭವಿಗಳ ಸಂಖ್ಯೆ, ವಯಸ್ಕಿಕ ಕಾಮಗಾರಿಯಾಗಿದ್ದರೆ ಫಲಾನುಭವಿ ಹೆಸರು, ಚಟುವಟಿಕೆಯಿಂದ ಪಡೆಯುತ್ತಿರುವ ಲಾಭ)	ಗೋಡೆಬರಹ ಕಾರ್ಯಕ್ರಮ

ಜಲಾನಯನ ಯೋಜನೆಗಳ ಚಟುವಟಿಕೆ/ಕಾಮಗಾರಿಗಳನ್ನು ಅಂತರ್ಜಾಲದಲ್ಲಿ

ಅಳವಡಿಸಲು ಸಂಕ್ಷಿಪ್ತ ಮಾಹಿತಿ

ಯೋಜನೆಯ ಹೆಸರು:	WDC 2.0
ವರ್ಷ:	2021-22
ಕಾಮಗಾರಿ/ಚಟುವಟಿಕೆಯ ಹೆಸರು:	ಗ್ರಾಮಸಭೆ ಕಾರ್ಯಕ್ರಮ
ಕಾಮಗಾರಿ / ಚಟುವಟಿಕೆಯ ಛಾಯಾಚಿತ್ರ (photo with Lat & Long)	 <p>Latitude: 14.431553 Longitude: 76.36673 Elevation: 748.5131 m Accuracy: 3.0 m Time: 03-16-2022 11:57 Note: FMKSY WDC grama sabe gouramanahalli jagalur (t) Powered by MetaCam</p>
ಸರ್ವೆ ನಂಬರ್:	14.51.6716 76.46.4781
ಅಕ್ಷಾಂಶ: ರೇಖಾಂಶ:	
ಗ್ರಾಮ:	ಗೌರಮ್ಮನಹಳ್ಳಿ
ತಾಲ್ಲೂಕು:	ಜಗಳೂರು
ಜಿಲ್ಲೆ:	ದಾವಣಗೆರೆ
ಕಾಮಗಾರಿ/ಚಟುವಟಿಕೆಯ ಅಂದಾಜು ಮೊತ್ತ (ರೂಪಾಯಿಗಳಲ್ಲಿ)	3768/-
ಕಾಮಗಾರಿ / ಚಟುವಟಿಕೆಯ ಕುರಿತು ಸಂಕ್ಷಿಪ್ತ ವಿವರ (ಸಮುದಾಯ ಕಾಮಗಾರಿಯಾಗಿದ್ದರೆ ಅಂದಾಜು ನೀರು ಸಂಗ್ರಹಣೆ(Cubic Meter), ರಕ್ಷಣಾತ್ಮಕ ನೀರಾವರಿ ಪ್ರದೇಶ, ಫಲಾನುಭವಿಗಳ ಸಂಖ್ಯೆ, ವಯಸ್ಕಿಕ ಕಾಮಗಾರಿಯಾಗಿದ್ದರೆ ಫಲಾನುಭವಿ ಹೆಸರು, ಚಟುವಟಿಕೆಯಿಂದ ಪಡೆಯುತ್ತಿರುವ ಲಾಭ)	ಗ್ರಾಮಸಭೆ ಕಾರ್ಯಕ್ರಮ

ಅನುಬಂಧ


ಜಲಾನಯನ ಯೋಜನೆಗಳ ಚಟುವಟಿಕೆ/ಕಾಮಗಾರಿಗಳನ್ನು ಅಂತರ್ಜಾಲದಲ್ಲಿ

ಅಳವಡಿಸಲು ಸಂಕ್ಷಿಪ್ತ ಮಾಹಿತಿ


ಯೋಜನೆಯ ಹೆಸರು:	WDC 2.0
ವರ್ಷ:	2021-22
ಕಾಮಗಾರಿ/ಚಟುವಟಿಕೆಯ ಹೆಸರು:	ಜಾಥಾ ಕಾರ್ಯಕ್ರಮ
ಕಾಮಗಾರಿ / ಚಟುವಟಿಕೆಯ ಛಾಯಾಚಿತ್ರ (photo with Lat & Long)	
ಸರ್ವೆ ನಂಬರ್:	14.51.6716 76.46.4781
ಅಕ್ಷಾಂಶ: ರೇಖಾಂಶ:	
ಗ್ರಾಮ:	ಜಮಾಪುರ
ತಾಲ್ಲೂಕು:	ಜಗಳೂರು
ಜಿಲ್ಲೆ:	ದಾವಣಗೆರೆ
ಕಾಮಗಾರಿ/ಚಟುವಟಿಕೆಯ ಅಂದಾಜು ಮೊತ್ತ (ರೂಪಾಯಿಗಳಲ್ಲಿ)	1855/-
ಕಾಮಗಾರಿ / ಚಟುವಟಿಕೆಯ ಕುರಿತು ಸಂಕ್ಷಿಪ್ತ ವಿವರ (ಸಮುದಾಯ ಕಾಮಗಾರಿಯಾಗಿದ್ದರೆ ಅಂದಾಜು ನೀರು ಸಂಗ್ರಹಣೆ(Cubic Meter), ರಕ್ಷಣಾತ್ಮಕ ನೀರಾವರಿ ಪ್ರದೇಶ, ಫಲಾನುಭವಿಗಳ ಸಂಖ್ಯೆ, ವಯಸ್ಕಿಕ ಕಾಮಗಾರಿಯಾಗಿದ್ದರೆ ಫಲಾನುಭವಿ ಹೆಸರು, ಚಟುವಟಿಕೆಯಿಂದ ಪಡೆಯುತ್ತಿರುವ ಲಾಭ)	ಜಾಥಾ ಕಾರ್ಯಕ್ರಮ

ಜಲಾನಯನ ಯೋಜನೆಗಳ ಚಟುವಟಿಕೆ/ಕಾಮಗಾರಿಗಳನ್ನು ಅಂತರ್ಜಾಲದಲ್ಲಿ

ಅಳವಡಿಸಲು ಸಂಕ್ಷಿಪ್ತ ಮಾಹಿತಿ


ಯೋಜನೆಯ ಹೆಸರು:	WDC 2.0
ವರ್ಷ:	2021-22
ಕಾಮಗಾರಿ/ಚಟುವಟಿಕೆಯ ಹೆಸರು:	ಬೀದಿ ನಾಟಕ ಕಾರ್ಯಕ್ರಮ
ಕಾಮಗಾರಿ / ಚಟುವಟಿಕೆಯ ಛಾಯಾಚಿತ್ರ (photo with Lat &Long)	
ಸರ್ವೆ ನಂಬರ್:	14.51.6716 76.46.4781
ಅಕ್ಷಾಂಶ: ರೇಖಾಂಶ:	
ಗ್ರಾಮ:	ದೊಣ್ಣೇಹಳ್ಳಿ
ತಾಲ್ಲೂಕು:	
ಜಿಲ್ಲೆ:	ದಾವಣಗೆರೆ
ಕಾಮಗಾರಿ/ಚಟುವಟಿಕೆಯ ಅಂದಾಜು ಮೊತ್ತ (ರೂಪಾಯಿಗಳಲ್ಲಿ)	3855/-
ಕಾಮಗಾರಿ / ಚಟುವಟಿಕೆಯ ಕುರಿತು ಸಂಕ್ಷಿಪ್ತ ವಿವರ (ಸಮುದಾಯ ಕಾಮಗಾರಿಯಾಗಿದ್ದರೆ ಅಂದಾಜು ನೀರು ಸಂಗ್ರಹಣೆ(Cubic Meter), ರಕ್ಷಣಾತ್ಮಕ ನೀರಾವರಿ ಪ್ರದೇಶ, ಫಲಾನುಭವಿಗಳ ಸಂಖ್ಯೆ, ವಯಸ್ಕಿಕ ಕಾಮಗಾರಿಯಾಗಿದ್ದರೆ ಫಲಾನುಭವಿ ಹೆಸರು, ಚಟುವಟಿಕೆಯಿಂದ ಪಡೆಯುತ್ತಿರುವ ಲಾಭ)	ಬೀದಿ ನಾಟಕ ಕಾರ್ಯಕ್ರಮ

**ಜಲಾನಯನ ಯೋಜನೆಗಳ ಚಟುವಟಿಕೆ/ಕಾಮಗಾರಿಗಳನ್ನು ಅಂತರ್ಜಾಲದಲ್ಲಿ ಅಳವಡಿಸಲು  
ಸಂಕ್ಷಿಪ್ತ ಮಾಹಿತಿ**

ಯೋಜನೆಯ ಹೆಸರು:	ಪ್ರಧಾನ ಮಂತ್ರಿ ಕೃಷಿ ಸಿಂಚಯಿ ಯೋಜನೆ-ಜಲಾನಯನ ಅಭಿವೃದ್ಧಿ ಘಟಕ 2.0
ವರ್ಷ:	2021-22
ಕಾಮಗಾರಿಯ/ಚಟುವಟಿಕೆಯ ಹೆಸರು:	ಸಸಿಗಳನ್ನು ಬೆಳೆಸಿ ಪೋಷಿಸುವುದು
ಕಾಮಗಾರಿ/ಚಟುವಟಿಕೆಯ ಛಾಯಚಿತ್ರ (ಕುರಣಿತ ತಿಣ್ಣು ಐಚಣಿ & ಐರಟಿಂ)	 <p>Latitude: 14.571885 Longitude: 75.89604 Elevation: 572.6143 m Accuracy: 5.4 m Time: 07-06-2022 12:10 Note: kondajji nursery</p> <p style="text-align: right; color: red; font-size: small;">Powered by MuzCam</p>
ಸರ್ವೆ ನಂಬರ್:	176/1
ಅಕ್ಷಾಂಶ ಮತ್ತು ರೇಖಾಂಶ:	14.571885,75.89604
ಗ್ರಾಮ:	ಕೊಂಡಜ್ಜಿ
ತಾಲ್ಲೂಕು:	ಹರಿಹರ
ಜಿಲ್ಲೆ:	ದಾವಣಗೆರೆ
ಕಾಮಗಾರಿ/ಚಟುವಟಿಕೆಯ ಅಂದಾಜು ಮೊತ್ತ (ರೂಪಾಯಿಗಳಲ್ಲಿ)	25.293
ಕಾಮಗಾರಿ/ಚಟುವಟಿಕೆಯ ಕುರಿತು ಸಂಕ್ಷಿಪ್ತ ವಿವರ (ಸಮುದಾಯ ಕಾಮಗಾರಿಯಾಗಿದ್ದರೆ ಅಂದಾಜು ನೀರು ಸಂಗ್ರಹಣೆ (ಅಣಿಭೂತಿ ಒಜಣಿಜಡಿ),ರಕ್ಷಣಾತ್ಮಕ ನೀರಾವರಿ ಪ್ರದೇಶ,ಫಲಾನುಭವಿಗಳ ಸಂಖ್ಯೆ,ವೈಯಕ್ತಿಕ ಕಾಮಗಾರಿಯಾಗಿದ್ದರೆ, ಫಲಾನುಭವಿ ಹೆಸರು, ಚಟುವಟಿಕೆಯಿಂದ ಪಡೆಯುತ್ತಿರುವ ಲಾಭ)	2021-22ನೇ ಸಾಲಿನಲ್ಲಿ PMKSY WDC 2.0 ಯೋಜನೆಯಡಿ ಒಟ್ಟು 49500 ಅರಣ್ಯ ಸಸಿಗಳನ್ನು ಉತ್ಪಾದಿಸಲಾಗಿದ್ದು, ಸದರಿ ಸಸಿಗಳನ್ನು ಜಗಳೂರು ತಾಲ್ಲೂಕಿನ ಪ್ರಾಚಿಕ್ಕ ಪ್ರದೇಶದಲ್ಲಿ 2022-23 ನೇ ಸಾಲಿನಲ್ಲಿ ನಾಟಿ ಮಾಡಲಾಗಿರುತ್ತದೆ.



**ಜಲಾನಯನ ಯೋಜನೆಗಳ ಚಟುವಟಿಕೆ/ಕಾಮಗಾರಿಗಳನ್ನು ಅಂತರ್ಜಾಲದಲ್ಲಿ ಅಳವಡಿಸಲು  
ಸಂಕ್ಷಿಪ್ತ ಮಾಹಿತಿ**

ಯೋಜನೆಯ ಹೆಸರು:	ಪ್ರಧಾನ ಮಂತ್ರಿ ಕೃಷಿ ಸಿಂಚಯಿ ಯೋಜನೆ-ಜಲಾನಯನ ಅಭಿವೃದ್ಧಿ ಘಟಕ 2.0
ವರ್ಷ:	2021-22
ಕಾಮಗಾರಿಯ/ಚಟುವಟಿಕೆಯ ಹೆಸರು:	ಸಸಿಗಳನ್ನು ಬೆಳೆಸಿ ಪೋಷಿಸುವುದು
ಕಾಮಗಾರಿ/ಚಟುವಟಿಕೆಯ ಛಾಯಚಿತ್ರ (Photo with Lat & Long)	
ಸರ್ವೆ ನಂಬರ್:	48
ಅಕ್ಷಾಂಶ ಮತ್ತು ರೇಖಾಂಶ:	14.034402,75.849946
ಗ್ರಾಮ:	ಬಿ.ಆರ್.ಟಿ ಕಾಲೋನಿ ಹಿರೇಮಳಲಿ
ತಾಲ್ಲೂಕು:	ಚನ್ನಗಿರಿ
ಜಿಲ್ಲೆ:	ದಾವಣಗೆರೆ
ಕಾಮಗಾರಿ/ಚಟುವಟಿಕೆಯ ಅಂದಾಜು ಮೊತ್ತ (ರೂಪಾಯಿಗಳಲ್ಲಿ)	31.27
ಕಾಮಗಾರಿ/ಚಟುವಟಿಕೆಯ ಕುರಿತು ಸಂಕ್ಷಿಪ್ತ ವಿವರ (ಸಮುದಾಯ ಕಾಮಗಾರಿಯಾಗಿದ್ದರೆ ಅಂದಾಜು ನೀರು ಸಂಗ್ರಹಣೆ (Cubic Meter), ರಕ್ಷಣಾತ್ಮಕ ನೀರಾವರಿ ಪ್ರದೇಶ, ಫಲಾನುಭವಿಗಳ ಸಂಖ್ಯೆ, ವೈಯಕ್ತಿಕ ಕಾಮಗಾರಿಯಾಗಿದ್ದರೆ, ಫಲಾನುಭವಿ ಹೆಸರು, ಚಟುವಟಿಕೆಯಿಂದ ಪಡೆಯುತ್ತಿರುವ ಲಾಭ)	2021-22ನೇ ಸಾಲಿನಲ್ಲಿ PMKSY WDC 2.0 ಯೋಜನೆಯಡಿ ಒಟ್ಟು 66000 ಅರಣ್ಯ ಸಸಿಗಳನ್ನು ಉತ್ಪಾದಿಸಲಾಗಿದ್ದು, ಸದರಿ ಸಸಿಗಳನ್ನು ಜಗಳೂರು ತಾಲ್ಲೂಕಿನ ಪ್ರಾಜೆಕ್ಟ್ ಪ್ರದೇಶದಲ್ಲಿ 2022-23 ನೇ ಸಾಲಿನಲ್ಲಿ ನಾಟಿ ಮಾಡಲಾಗಿರುತ್ತದೆ.