




ಜಲಾನಯನ ಯೋಜನೆಗಳ ಚಟುವಟಿಕೆ / ಕಾಮಗಾರಿಗಳನ್ನು ಅಂತರ್ಜಾಲದಲ್ಲಿ ಅಳವಡಿಸಲು ಸಂಕ್ಷಿಪ್ತ ಮಾಹಿತಿ

ಯೋಜನೆಯ ಹೆಸರು	PMKSY-OI
ವರ್ಷ:	2021-22
ಕಾಮಗಾರಿಯ/ ಚಟುವಟಿಕೆಯ ಹೆಸರು:	ತಡೆ ಅಣೆ ಕಟ್ಟು -01
ಕಾಮಗಾರಿ/ಚಟುವಟಿಕೆಯ ಭಾಯಿಚಿತ್ರ (photo with Lat & Long)	 <p>Latitude: 15.515453 Longitude: 74.975979 Elevation: 744.98±4 m Accuracy: 1.5 m Azimuth: 53° (NE) Pitch: -28.3° (1.2°) Time: 02-21-2022 18:18 Note: ನರೇಂದ್ರ,1</p> <p>Powered by AngleCam</p>
ಸರ್ವೆ ನಂಬರ್:	37/1/ಬಿ
ಅಕ್ಷಾಂಶ ಮತ್ತು ರೇಖಾಂಶ:	ಅಕ್ಷಾಂಶ:-15.515453 ರೇಖಾಂಶ:-74.975979
ಗ್ರಾಮ:	ಗೋ.ಮಾ.ನರೇಂದ್ರ
ತಾಲ್ಲೂಕು:	ಧಾರವಾಡ
ಜಿಲ್ಲೆ:	ಧಾರವಾಡ
ಕಾಮಗಾರಿ/ ಚಟುವಟಿಕೆಯ ಅಂದಾಜು ಮೊತ್ತ (ರೂಪಾಯಿಗಳಲ್ಲಿ)	468994.00
ವೈಯಕ್ತಿಕ ಕಾಮಗಾರಿಯಾಗಿದ್ದರೆ, ಫಲಾನುಭವಿ ಹೆಸರು, ಚಟುವಟಿಕೆಯಿಂದ ಪಡೆಯುತ್ತಿರುವ ಲಾಭ)	<p>ವೈಯಕ್ತಿಕ ಕಾಮಗಾರಿ</p> <p>ಶ್ರೀ ಶಂಕರಪ್ಪ ಬೈರಪ್ಪ ಮೊರಬ</p> <p>ನೀರಿನ ಅಂತರಜಲಮಟ್ಟ ಹೆಚ್ಚಾಗಿರುತ್ತದೆ ಮತ್ತು ಕೊಳವೆಭಾವಿಯ ಜಲಮೂಲ ಹೆಚ್ಚಾಗಿದೆ.</p>


ಜಲಾನಯನ ಯೋಜನೆಗಳ ಚಟುವಟಿಕೆ / ಕಾಮಗಾರಿಗಳನ್ನು ಅಂತರ್ಜಾಲದಲ್ಲಿ ಅಳವಡಿಸಲು ಸಂಕ್ಷಿಪ್ತ ಮಾಹಿತಿ

ಯೋಜನೆಯ ಹೆಸರು	PMKSY-OI
ವರ್ಷ:	2021-22
ಕಾಮಗಾರಿಯ/ ಚಟುವಟಿಕೆಯ ಹೆಸರು:	ತಡೆ ಅಣೆ ಕಟ್ಟು -01
ಕಾಮಗಾರಿ/ಚಟುವಟಿಕೆಯ ಭಾಯಿಚಿತ್ರ (photo with Lat &Long)	 <p>Latitude: 15.456279 Longitude: 74.848034 Elevation: 571.42±41 m Accuracy: 9.1 m Time: 10-20-2023 12:21 Note: Kambar Ganiv C1</p> <p>Powered by NoteCam</p>
ಸರ್ವೆ ನಂಬರ್:	112/ಪಿ1
ಅಕ್ಷಾಂಶ ಮತ್ತು ರೇಖಾಂಶ:	ಅಕ್ಷಾಂಶ:- 15.456279 ರೇಖಾಂಶ:- 74.848034
ಗ್ರಾಮ:	ಕಂಬಾರಗಣವಿ
ತಾಲ್ಲೂಕು:	ಅಳ್ಳಾವರ
ಜಿಲ್ಲೆ:	ಧಾರವಾಡ
ಕಾಮಗಾರಿ/ ಚಟುವಟಿಕೆಯ ಅಂದಾಜು ಮೊತ್ತ (ರೂಪಾಯಿಗಳಲ್ಲಿ)	458623.00
ವೈಯಕ್ತಿಕ ಕಾಮಗಾರಿಯಾಗಿದ್ದರೆ, ಫಲಾನುಭವಿ ಹೆಸರು, ಚಟುವಟಿಕೆಯಿಂದ ಪಡೆಯುತ್ತಿರುವ ಲಾಭ)	<p>ವೈಯಕ್ತಿಕ ಕಾಮಗಾರಿ</p> <p>ಶ್ರೀ ಅಮೃತ ಲಕ್ಷಣ ನಾಯ್ಕ ಮಕ್ಕಳ</p> <p>ನೀರಿನ ಅಂತರಜಲಮಟ್ಟ ಹೆಚ್ಚಾಗಿರುತ್ತದೆ ಮತ್ತು ಕೊಳವೆಭಾವಿಯ ಜಲಮೂಲ ಹೆಚ್ಚಾಗಿದೆ.</p>


ಜಲಾನಯನ ಯೋಜನೆಗಳ ಚಟುವಟಿಕೆ / ಕಾಮಗಾರಿಗಳನ್ನು ಅಂತರ್ಜಾಲದಲ್ಲಿ ಅಳವಡಿಸಲು ಸಂಕ್ಷಿಪ್ತ ಮಾಹಿತಿ

ಯೋಜನೆಯ ಹೆಸರು	PMKSY-OI
ವರ್ಷ:	2021-22
ಕಾಮಗಾರಿಯ/ ಚಟುವಟಿಕೆಯ ಹೆಸರು:	ತಡೆ ಅಣೆ ಕಟ್ಟು -02
ಕಾಮಗಾರಿ/ಚಟುವಟಿಕೆಯ ಭಾಯಿಚಿತ್ರ (photo with Lat & Long)	
ಸರ್ವೆ ನಂಬರ್:	106/2
ಅಕ್ಷಾಂಶ ಮತ್ತು ರೇಖಾಂಶ:	ಅಕ್ಷಾಂಶ:-15.45638 ರೇಖಾಂಶ:-74.853887
ಗ್ರಾಮ:	ಕಂಬಾರಗಣವಿ
ತಾಲ್ಲೂಕು:	ಅಳ್ಳಾವರ
ಜಿಲ್ಲೆ:	ಧಾರವಾಡ
ಕಾಮಗಾರಿ/ ಚಟುವಟಿಕೆಯ ಅಂದಾಜು ಮೊತ್ತ (ರೂಪಾಯಿಗಳಲ್ಲಿ)	499162.00
ವೈಯಕ್ತಿಕ ಕಾಮಗಾರಿಯಾಗಿದ್ದರೆ, ಫಲಾನುಭವಿ ಹೆಸರು, ಚಟುವಟಿಕೆಯಿಂದ ಪಡೆಯುತ್ತಿರುವ ಲಾಭ)	<p>ವೈಯಕ್ತಿಕ ಕಾಮಗಾರಿ</p> <p>ಶ್ರೀ ಕೆಂಪಣ್ಣ ಲಗಮಣ್ಣ ನಾಯಕ</p> <p>ನೀರಿನ ಅಂತರಜಲಮಟ್ಟ ಹೆಚ್ಚಾಗಿರುತ್ತದೆ ಮತ್ತು ಬರಗಾಲದ ಸಂದಿಗ್ಧಪರಿಸ್ಥಿತಿಯಲ್ಲಿ ನೀರವಾರಿ ಸೌಲಭ್ಯ</p>


ಜಲಾನಯನ ಯೋಜನೆಗಳ ಚಟುವಟಿಕೆ / ಕಾಮಗಾರಿಗಳನ್ನು ಅಂತರ್ಜಾಲದಲ್ಲಿ ಅಳವಡಿಸಲು ಸಂಕ್ಷಿಪ್ತ ಮಾಹಿತಿ

ಯೋಜನೆಯ ಹೆಸರು	PMKSY-OI
ವರ್ಷ:	2021-22
ಕಾಮಗಾರಿಯ/ ಚಟುವಟಿಕೆಯ ಹೆಸರು:	ತಡೆ ಅಣೆ ಕಟ್ಟು -03
ಕಾಮಗಾರಿ/ಚಟುವಟಿಕೆಯ ಭಾಯಿಚಿತ್ರ (photo with Lat & Long)	 <p>Latitude: 15.53307 Longitude: 74.973328 Elevation: 744.54 m Accuracy: 1.9 m Azimuth: 97° (E) Pitch: -9.7° (0.6°) Time: 12-14-2021 16:49 Note: ನರೇಂದ್ರ</p> <p>Powered by AngleCam</p>
ಸರ್ವೆ ನಂಬರ್:	60
ಅಕ್ಷಾಂಶ ಮತ್ತು ರೇಖಾಂಶ:	ಅಕ್ಷಾಂಶ:-15.53307 ರೇಖಾಂಶ:-74.973328
ಗ್ರಾಮ:	ಗೋ.ಮಾ.ನರೇಂದ್ರ
ತಾಲ್ಲೂಕು:	ಧಾರವಾಡ
ಜಿಲ್ಲೆ:	ಧಾರವಾಡ
ಕಾಮಗಾರಿ/ ಚಟುವಟಿಕೆಯ ಅಂದಾಜು ಮೊತ್ತ (ರೂಪಾಯಿಗಳಲ್ಲಿ)	475519.00
ವೈಯಕ್ತಿಕ ಕಾಮಗಾರಿಯಾಗಿದ್ದರೆ, ಫಲಾನುಭವಿ ಹೆಸರು, ಚಟುವಟಿಕೆಯಿಂದ ಪಡೆಯುತ್ತಿರುವ ಲಾಭ)	<p>ವೈಯಕ್ತಿಕ ಕಾಮಗಾರಿ</p> <p>ಶ್ರೀ ಚನ್ನಬಸಯ್ಯ ಗದಗಯ್ಯ ಹಿರೇಮಠ</p> <p>ನೀರಿನ ಅಂತರಜಲಮಟ್ಟ ಹೆಚ್ಚಾಗಿರುತ್ತದೆ ಮತ್ತು ಪ್ರಾಣಿ ಪಕ್ಷಿಗಳಿಗೆ ನೀರು ಕುಡಿಯಲು ಅನಕೂಲವಾಗಿರುತ್ತದೆ</p>


ಜಲಾನಯನ ಯೋಜನೆಗಳ ಚಟುವಟಿಕೆ / ಕಾಮಗಾರಿಗಳನ್ನು ಅಂತರ್ಜಾಲದಲ್ಲಿ ಅಳವಡಿಸಲು ಸಂಕ್ಷಿಪ್ತ ಮಾಹಿತಿ

ಯೋಜನೆಯ ಹೆಸರು	PMKSY-OI
ವರ್ಷ:	2021-22
ಕಾಮಗಾರಿಯ/ ಚಟುವಟಿಕೆಯ ಹೆಸರು:	ತಡೆ ಅಣೆ ಕಟ್ಟು -01
ಕಾಮಗಾರಿ/ಚಟುವಟಿಕೆಯ ಭಾಯಿಚಿತ್ರ (photo with Lat & Long)	 <p>Latitude: 15.571223 Longitude: 74.894327 Elevation: 620.61±97 m Accuracy: 6.0 m Time: 09-20-2022 16:30 Note: dubba maradi Cd1</p>
ಸರ್ವೆ ನಂಬರ್:	157
ಅಕ್ಷಾಂಶ ಮತ್ತು ರೇಖಾಂಶ:	ಅಕ್ಷಾಂಶ:-15.571223 ರೇಖಾಂಶ:-74.894327
ಗ್ರಾಮ:	ದುಬ್ಬದಮರಡಿ
ತಾಲ್ಲೂಕು:	ಧಾರವಾಡ
ಜಿಲ್ಲೆ:	ಧಾರವಾಡ
ಕಾಮಗಾರಿ/ ಚಟುವಟಿಕೆಯ ಅಂದಾಜು ಮೊತ್ತ (ರೂಪಾಯಿಗಳಲ್ಲಿ)	485645.00
ವೈಯಕ್ತಿಕ ಕಾಮಗಾರಿಯಾಗಿದ್ದರೆ, ಫಲಾನುಭವಿ ಹೆಸರು, ಚಟುವಟಿಕೆಯಿಂದ ಪಡೆಯುತ್ತಿರುವ ಲಾಭ)	<p>ವೈಯಕ್ತಿಕ ಕಾಮಗಾರಿ</p> <p>ಶ್ರೀ ಮಕಬಲ್‌ಸಾಬ ಹೀರಸಾಬ ವೆಂಕಟಾಪೂರ</p> <p>ನೀರಿನ ಅಂತರಜಲಮಟ್ಟ ಹೆಚ್ಚಾಗಿರುತ್ತದೆ ಮತ್ತು ರೈತರ ಆದಾಯ ಮೂಲ ಹೆಚ್ಚಾಗಿರುತ್ತದೆ.</p>


ಜಲಾನಯನ ಯೋಜನೆಗಳ ಚಟುವಟಿಕೆ / ಕಾಮಗಾರಿಗಳನ್ನು ಅಂತರ್ಜಾಲದಲ್ಲಿ ಅಳವಡಿಸಲು ಸಂಕ್ಷಿಪ್ತ ಮಾಹಿತಿ

ಯೋಜನೆಯ ಹೆಸರು	PMKSY-OI
ವರ್ಷ:	2021-22
ಕಾಮಗಾರಿಯ/ ಚಟುವಟಿಕೆಯ ಹೆಸರು:	ತಡೆ ಅಣೆ ಕಟ್ಟು -02
ಕಾಮಗಾರಿ/ಚಟುವಟಿಕೆಯ ಭಾಯಿಚಿತ್ರ (photo with Lat & Long)	 <p>Latitude: 15.568347 Longitude: 74.876308 Elevation: 752.11±15 m Accuracy: 2.5 m Time: 01-01-2022 16:41 Note: dubbanmardi 2</p> <p>Powered by NoteCam</p>
ಸರ್ವೆ ನಂಬರ್:	119
ಅಕ್ಷಾಂಶ ಮತ್ತು ರೇಖಾಂಶ:	ಅಕ್ಷಾಂಶ:-15.568347 ರೇಖಾಂಶ:-74.876308
ಗ್ರಾಮ:	ದುಬ್ಬದಮರಡಿ
ತಾಲ್ಲೂಕು:	ಧಾರವಾಡ
ಜಿಲ್ಲೆ:	ಧಾರವಾಡ
ಕಾಮಗಾರಿ/ ಚಟುವಟಿಕೆಯ ಅಂದಾಜು ಮೊತ್ತ (ರೂಪಾಯಿಗಳಲ್ಲಿ)	486522.00
ವೈಯಕ್ತಿಕ ಕಾಮಗಾರಿಯಾಗಿದ್ದರೆ, ಫಲಾನುಭವಿ ಹೆಸರು, ಚಟುವಟಿಕೆಯಿಂದ ಪಡೆಯುತ್ತಿರುವ ಲಾಭ)	<p>ವೈಯಕ್ತಿಕ ಕಾಮಗಾರಿ</p> <p>ಶ್ರೀ ರುದ್ರಪ್ಪ ಮಂಗಳಗಟ್ಟಿ</p> <p>ನೀರಿನ ಅಂತರಜಲಮಟ್ಟ ಹೆಚ್ಚಾಗಿರುತ್ತದೆ ಮತ್ತು ಬರಗಾಲದ ಸಂದಿಗ್ಧಪರಿಸ್ಥಿತಿಯಲ್ಲಿ ನೀರವಾಡಿ ಸೌಲಭ್ಯ</p>


ಜಲಾನಯನ ಯೋಜನೆಗಳ ಚಟುವಟಿಕೆ / ಕಾಮಗಾರಿಗಳನ್ನು ಅಂತರ್ಜಾಲದಲ್ಲಿ ಅಳವಡಿಸಲು ಸಂಕ್ಷಿಪ್ತ ಮಾಹಿತಿ

ಯೋಜನೆಯ ಹೆಸರು	PMKSY-OI
ವರ್ಷ:	2021-22
ಕಾಮಗಾರಿಯ/ ಚಟುವಟಿಕೆಯ ಹೆಸರು:	ತಡೆ ಅಣೆ ಕಟ್ಟು -01
ಕಾಮಗಾರಿ/ಚಟುವಟಿಕೆಯ ಭಾಯಿಚಿತ್ರ (photo with Lat &Long)	
ಸರ್ವೆ ನಂಬರ್:	67/6 67/5
ಅಕ್ಷಾಂಶ ಮತ್ತು ರೇಖಾಂಶ:	ಅಕ್ಷಾಂಶ:-15.459877 ರೇಖಾಂಶ:-74.890556
ಗ್ರಾಮ:	ಮಂಡಿಹಾಳ
ತಾಲ್ಲೂಕು:	ಧಾರವಾಡ
ಜಿಲ್ಲೆ:	ಧಾರವಾಡ
ಕಾಮಗಾರಿ/ ಚಟುವಟಿಕೆಯ ಅಂದಾಜು ಮೊತ್ತ (ರೂಪಾಯಿಗಳಲ್ಲಿ)	485815.00
ವೈಯಕ್ತಿಕ ಕಾಮಗಾರಿಯಾಗಿದ್ದರೆ, ಫಲಾನುಭವಿ ಹೆಸರು, ಚಟುವಟಿಕೆಯಿಂದ ಪಡೆಯುತ್ತಿರುವ ಲಾಭ)	<p>ವೈಯಕ್ತಿಕ ಕಾಮಗಾರಿ</p> <p>ಶ್ರೀ ಭೀಮಪ್ಪ ಫಕ್ಕೀರಪ್ಪ ನಾಗಲಾವಿ</p> <p>ನೀರಿನ ಅಂತರಜಲಮಟ್ಟ ಹೆಚ್ಚಾಗಿರುತ್ತದೆ ಮತ್ತು ಬರಗಾಲದ ಸಂದಿಗ್ಧಪರಿಸ್ಥಿತಿಯಲ್ಲಿ ನೀರವಾರಿ ಸೌಲಭ್ಯ</p>


ಜಲಾನಯನ ಯೋಜನೆಗಳ ಚಟುವಟಿಕೆ / ಕಾಮಗಾರಿಗಳನ್ನು ಅಂತರ್ಜಾಲದಲ್ಲಿ ಅಳವಡಿಸಲು ಸಂಕ್ಷಿಪ್ತ ಮಾಹಿತಿ

ಯೋಜನೆಯ ಹೆಸರು	PMKSY-OI
ವರ್ಷ:	2021-22
ಕಾಮಗಾರಿಯ/ ಚಟುವಟಿಕೆಯ ಹೆಸರು:	ತಡೆ ಅಣೆ ಕಟ್ಟು -02
ಕಾಮಗಾರಿ/ಚಟುವಟಿಕೆಯ ಭಾಯಿಚಿತ್ರ (photo with Lat & Long)	
ಸರ್ವೆ ನಂಬರ್:	67/4 67/3
ಅಕ್ಷಾಂಶ ಮತ್ತು ರೇಖಾಂಶ:	ಅಕ್ಷಾಂಶ:-15.459929 ರೇಖಾಂಶ:-74.890646
ಗ್ರಾಮ:	ಮಂಡಿಹಾಳ
ತಾಲ್ಲೂಕು:	ಧಾರವಾಡ
ಜಿಲ್ಲೆ:	ಧಾರವಾಡ
ಕಾಮಗಾರಿ/ ಚಟುವಟಿಕೆಯ ಅಂದಾಜು ಮೊತ್ತ (ರೂಪಾಯಿಗಳಲ್ಲಿ)	489458.00
ವೈಯಕ್ತಿಕ ಕಾಮಗಾರಿಯಾಗಿದ್ದರೆ, ಫಲಾನುಭವಿ ಹೆಸರು, ಚಟುವಟಿಕೆಯಿಂದ ಪಡೆಯುತ್ತಿರುವ ಲಾಭ)	<p>ವೈಯಕ್ತಿಕ ಕಾಮಗಾರಿ</p> <p>ಶ್ರೀ ರಾಮಪ್ಪ ಫಕ್ಕೀರಪ್ಪ ನಾಗಲಾವಿ</p> <p>ನೀರಿನ ಅಂತರಜಲಮಟ್ಟ ಹೆಚ್ಚಾಗಿರುತ್ತದೆ ಮತ್ತು ಕೊಳವೆಭಾವಿಯ ಜಲಮೂಲ ಹೆಚ್ಚಾಗಿದೆ.</p>


ಜಲಾನಯನ ಯೋಜನೆಗಳ ಚಟುವಟಿಕೆ / ಕಾಮಗಾರಿಗಳನ್ನು ಅಂತರ್ಜಾಲದಲ್ಲಿ ಅಳವಡಿಸಲು ಸಂಕ್ಷಿಪ್ತ ಮಾಹಿತಿ

ಯೋಜನೆಯ ಹೆಸರು	PMKSY-OI
ವರ್ಷ:	2021-22
ಕಾಮಗಾರಿಯ/ ಚಟುವಟಿಕೆಯ ಹೆಸರು:	ತಡೆ ಅಣೆ ಕಟ್ಟು -03
ಕಾಮಗಾರಿ/ಚಟುವಟಿಕೆಯ ಭಾಯಿಚಿತ್ರ (photo with Lat &Long)	 <p>Latitude: 15.456499 Longitude: 74.851667 Elevation: 614.76±7 m Accuracy: 10.8 m Time: 02-22-2022 15:51 Note: Kambarganavi CD3</p> <p>Powered by NoteCam</p>
ಸರ್ವೆ ನಂಬರ್:	108/10
ಅಕ್ಷಾಂಶ ಮತ್ತು ರೇಖಾಂಶ:	ಅಕ್ಷಾಂಶ:-15.456499 ರೇಖಾಂಶ:-74.851667
ಗ್ರಾಮ:	ಕಂಬಾರಗಣವಿ
ತಾಲ್ಲೂಕು:	ಅಳ್ವಾವರ
ಜಿಲ್ಲೆ:	ಧಾರವಾಡ
ಕಾಮಗಾರಿ/ ಚಟುವಟಿಕೆಯ ಅಂದಾಜು ಮೊತ್ತ (ರೂಪಾಯಿಗಳಲ್ಲಿ)	489021.00
ವೈಯಕ್ತಿಕ ಕಾಮಗಾರಿಯಾಗಿದ್ದರೆ, ಫಲಾನುಭವಿ ಹೆಸರು, ಚಟುವಟಿಕೆಯಿಂದ ಪಡೆಯುತ್ತಿರುವ ಲಾಭ)	<p>ವೈಯಕ್ತಿಕ ಕಾಮಗಾರಿ</p> <p>ಶ್ರೀ ಶೆಟ್ಟಿಪ್ಪ ಅಪ್ಪಯ್ಯ ಮನ್ನೀಕೆರಿ</p> <p>ನೀರಿನ ಅಂತರಜಲಮಟ್ಟ ಹೆಚ್ಚಾಗಿರುತ್ತದೆ ಮತ್ತು ಪ್ರಾಣಿ ಪಕ್ಷಿಗಳಿಗೆ ನೀರು ಕುಡಿಯಲು ಅನಕೂಲವಾಗಿರುತ್ತದೆ.</p>


ಜಲಾನಯನ ಯೋಜನೆಗಳ ಚಟುವಟಿಕೆ / ಕಾಮಗಾರಿಗಳನ್ನು ಅಂತರ್ಜಾಲದಲ್ಲಿ ಅಳವಡಿಸಲು ಸಂಕ್ಷಿಪ್ತ ಮಾಹಿತಿ

ಯೋಜನೆಯ ಹೆಸರು	PMKSY-OI
ವರ್ಷ:	2021-22
ಕಾಮಗಾರಿಯ/ ಚಟುವಟಿಕೆಯ ಹೆಸರು:	ತಡೆ ಅಣೆ ಕಟ್ಟು -10
ಕಾಮಗಾರಿ/ಚಟುವಟಿಕೆಯ ಭಾಯಿಚಿತ್ರ (photo with Lat & Long)	 <p>Latitude: 15.566503 Longitude: 75.0197 Elevation: 731.06 m Accuracy: 4.9 m Azimuth: 85° (E) Pitch: -17.8° (-0.9°) Time: 11-01-2021 12:44 Note: kardiguda.goudra</p>
ಸರ್ವೆ ನಂಬರ್:	488/1
ಅಕ್ಷಾಂಶ ಮತ್ತು ರೇಖಾಂಶ:	ಅಕ್ಷಾಂಶ:- 15.566503 ರೇಖಾಂಶ:-75.0197
ಗ್ರಾಮ:	ಕರಡಿಗುಡ್ಡ
ತಾಲ್ಲೂಕು:	ಧಾರವಾಡ
ಜಿಲ್ಲೆ:	ಧಾರವಾಡ
ಕಾಮಗಾರಿ/ ಚಟುವಟಿಕೆಯ ಅಂದಾಜು ಮೊತ್ತ (ರೂಪಾಯಿಗಳಲ್ಲಿ)	496842.00
ವೈಯಕ್ತಿಕ ಕಾಮಗಾರಿಯಾಗಿದ್ದರೆ, ಫಲಾನುಭವಿ ಹೆಸರು, ಚಟುವಟಿಕೆಯಿಂದ ಪಡೆಯುತ್ತಿರುವ ಲಾಭ)	<p>ವೈಯಕ್ತಿಕ ಕಾಮಗಾರಿ</p> <p>ಶ್ರೀ ಗುರನಗೌಡ ಗೌಡ & ಸಿದ್ದಾಪೂರ ಮಾದೇವಿ ಕೋ ಗವಿಯಪ್ಪ</p> <p>ನೀರಿನ ಅಂತರಜಲಮಟ್ಟ ಹೆಚ್ಚಾಗಿರುತ್ತದೆ ಮತ್ತು ರೈತರ ಆದಾಯ ಮೂಲ ಹೆಚ್ಚಾಗಿರುತ್ತದೆ.</p>


ಜಲಾನಯನ ಯೋಜನೆಗಳ ಚಟುವಟಿಕೆ / ಕಾಮಗಾರಿಗಳನ್ನು ಅಂತರ್ಜಾಲದಲ್ಲಿ ಅಳವಡಿಸಲು ಸಂಕ್ಷಿಪ್ತ ಮಾಹಿತಿ

ಯೋಜನೆಯ ಹೆಸರು	PMKSY-OI
ವರ್ಷ:	2021-22
ಕಾಮಗಾರಿಯ/ ಚಟುವಟಿಕೆಯ ಹೆಸರು:	ತಡೆ ಅಣೆ ಕಟ್ಟು -11
ಕಾಮಗಾರಿ/ಚಟುವಟಿಕೆಯ ಭಾಯಚಿತ್ರ (photo with Lat &Long)	 <p>Latitude: 15.566443 Longitude: 75.01843 Elevation: 729.16±21 m Accuracy: 2.0 m Azimuth: 171° (S) Pitch: -26.3°</p>
ಸರ್ವೆ ನಂಬರ್:	486
ಅಕ್ಷಾಂಶ ಮತ್ತು ರೇಖಾಂಶ:	ಅಕ್ಷಾಂಶ:-15.566443 ರೇಖಾಂಶ:-75.01843
ಗ್ರಾಮ:	ಕರಡಿಗುಡ್ಡ
ತಾಲ್ಲೂಕು:	ಧಾರವಾಡ
ಜಿಲ್ಲೆ:	ಧಾರವಾಡ
ಕಾಮಗಾರಿ/ ಚಟುವಟಿಕೆಯ ಅಂದಾಜು ಮೊತ್ತ (ರೂಪಾಯಿಗಳಲ್ಲಿ)	497411.00
ವೈಯಕ್ತಿಕ ಕಾಮಗಾರಿಯಾಗಿದ್ದರೆ, ಫಲಾನುಭವಿ ಹೆಸರು, ಚಟುವಟಿಕೆಯಿಂದ ಪಡೆಯುತ್ತಿರುವ ಲಾಭ)	<p>ವೈಯಕ್ತಿಕ ಕಾಮಗಾರಿ</p> <p>ಶ್ರೀ ಫಕ್ಕೀರಪ್ಪ ಶಂಕ್ರಪ್ಪ ಕುರಗುಂದ</p> <p>ನೀರಿನ ಅಂತರಜಲಮಟ್ಟ ಹೆಚ್ಚಾಗಿರುತ್ತದೆ ಮತ್ತು ಕೊಳವೆಭಾವಿಯ ಜಲಮೂಲ ಹೆಚ್ಚಾಗಿದೆ.</p>


ಜಲಾನಯನ ಯೋಜನೆಗಳ ಚಟುವಟಿಕೆ / ಕಾಮಗಾರಿಗಳನ್ನು ಅಂತರ್ಜಾಲದಲ್ಲಿ ಅಳವಡಿಸಲು ಸಂಕ್ಷಿಪ್ತ ಮಾಹಿತಿ

ಯೋಜನೆಯ ಹೆಸರು	PMKSY-OI
ವರ್ಷ:	2021-22
ಕಾಮಗಾರಿಯ/ ಚಟುವಟಿಕೆಯ ಹೆಸರು:	ತಡೆ ಅಣೆ ಕಟ್ಟು -22
ಕಾಮಗಾರಿ/ಚಟುವಟಿಕೆಯ ಭಾಯಿಚಿತ್ರ (photo with Lat & Long)	
ಸರ್ವೆ ನಂಬರ್:	65/2
ಅಕ್ಷಾಂಶ ಮತ್ತು ರೇಖಾಂಶ:	ಅಕ್ಷಾಂಶ:-15.574505 ರೇಖಾಂಶ:-75.055467
ಗ್ರಾಮ:	ಅಮ್ಮಿನಭಾವಿ
ತಾಲ್ಲೂಕು:	ಧಾರವಾಡ
ಜಿಲ್ಲೆ:	ಧಾರವಾಡ
ಕಾಮಗಾರಿ/ ಚಟುವಟಿಕೆಯ ಅಂದಾಜು ಮೊತ್ತ (ರೂಪಾಯಿಗಳಲ್ಲಿ)	484757.00
ವೈಯಕ್ತಿಕ ಕಾಮಗಾರಿಯಾಗಿದ್ದರೆ, ಫಲಾನುಭವಿ ಹೆಸರು, ಚಟುವಟಿಕೆಯಿಂದ ಪಡೆಯುತ್ತಿರುವ ಲಾಭ)	<p>ವೈಯಕ್ತಿಕ ಕಾಮಗಾರಿ</p> <p>ಶ್ರೀ ಗದ್ದೀಕೇರಿ ಸುರೇಶ ಬಸವಣ್ಣ</p> <p>ನೀರಿನ ಅಂತರಜಲಮಟ್ಟ ಹೆಚ್ಚಾಗಿರುತ್ತದೆ ಮತ್ತು ಮಣ್ಣಿನ ಸವಕಳಿ ಕಡಿಮೆಯಾಗಿರುತ್ತದೆ.</p>

ಜಲಾನಯನ ಯೋಜನೆಗಳ ಚಟುವಟಿಕೆ / ಕಾಮಗಾರಿಗಳನ್ನು ಅಂತರ್ಜಾಲದಲ್ಲಿ ಅಳವಡಿಸಲು ಸಂಕ್ಷಿಪ್ತ ಮಾಹಿತಿ

ಯೋಜನೆಯ ಹೆಸರು	PMKSY-OI	
ವರ್ಷ:	2021-22	
ಕಾಮಗಾರಿಯ/ ಚಟುವಟಿಕೆಯ ಹೆಸರು:	ತಡೆ ಅಣೆ ಕಟ್ಟು -25	
ಕಾಮಗಾರಿ/ಚಟುವಟಿಕೆಯ ಭಾಯಚಿತ್ರ (photo with Lat &Long)	 <p>Latitude: 15.595462 Longitude: 75.06902 Elevation: 699.37 m Accuracy: 2.1 m Azimuth: 227° (SW) Pitch: -41.8° (-38.0°) Time: 05-31-2021 19:31 Note: harobelavadi</p>	
ಸರ್ವೆ ನಂಬರ್:	178/1	
ಅಕ್ಷಾಂಶ ಮತ್ತು ರೇಖಾಂಶ:	ಅಕ್ಷಾಂಶ:- 15.595462	ರೇಖಾಂಶ:-75.06902
ಗ್ರಾಮ:	ಹಾರೋಬೆಳವಡಿ	
ತಾಲ್ಲೂಕು:	ಧಾರವಾಡ	
ಜಿಲ್ಲೆ:	ಧಾರವಾಡ	
ಕಾಮಗಾರಿ/ ಚಟುವಟಿಕೆಯ ಅಂದಾಜು ಮೊತ್ತ (ರೂಪಾಯಿಗಳಲ್ಲಿ)	496684.00	
ವೈಯಕ್ತಿಕ ಕಾಮಗಾರಿಯಾಗಿದ್ದರೆ, ಫಲಾನುಭವಿ ಹೆಸರು, ಚಟುವಟಿಕೆಯಿಂದ ಪಡೆಯುತ್ತಿರುವ ಲಾಭ)	<p>ವೈಯಕ್ತಿಕ ಕಾಮಗಾರಿ ಕೃಷ್ಣಪ್ಪ ತಿಮ್ಮಕ್ಕನವರ ಉರ್ಪ ದೊಡಮನಿ ನೀರಿನ ಅಂತರಜಲಮಟ್ಟ ಹೆಚ್ಚಾಗಿರುತ್ತದೆ ಮತ್ತು ಪ್ರಾಣಿ ಪಕ್ಷಿಗಳಿಗೆ ನೀರು ಕುಡಿಯಲು ಅನಕೂಲವಾಗಿರುತ್ತದೆ.</p>	


ಜಲಾನಯನ ಯೋಜನೆಗಳ ಚಟುವಟಿಕೆ / ಕಾಮಗಾರಿಗಳನ್ನು ಅಂತರ್ಜಾಲದಲ್ಲಿ ಅಳವಡಿಸಲು ಸಂಕ್ಷಿಪ್ತ ಮಾಹಿತಿ

ಯೋಜನೆಯ ಹೆಸರು	PMKSY-OI	
ವರ್ಷ:	2021-22	
ಕಾಮಗಾರಿಯ/ ಚಟುವಟಿಕೆಯ ಹೆಸರು:	ತಡೆ ಅಣೆ ಕಟ್ಟು -26	
ಕಾಮಗಾರಿ/ಚಟುವಟಿಕೆಯ ಭಾಯಿಚಿತ್ರ (photo with Lat & Long)	 <p>Latitude: 15.596089 Longitude: 75.071263 Elevation: 687.22±4 m Accuracy: 3.9 m Azimuth: 72° (E) Pitch: -22.7° (2.3°) Time: 01-31-2022 13:00 Note: bhovi harobelawadi</p>	
ಸರ್ವೆ ನಂಬರ್:	170	
ಅಕ್ಷಾಂಶ ಮತ್ತು ರೇಖಾಂಶ:	ಅಕ್ಷಾಂಶ:- 15.5960 8	ರೇಖಾಂಶ:-75.0712
ಗ್ರಾಮ:	ಹಾರೋಬೆಳವಡಿ	
ತಾಲ್ಲೂಕು:	ಧಾರವಾಡ	
ಜಿಲ್ಲೆ:	ಧಾರವಾಡ	
ಕಾಮಗಾರಿ/ ಚಟುವಟಿಕೆಯ ಅಂದಾಜು ಮೊತ್ತ (ರೂಪಾಯಿಗಳಲ್ಲಿ)	493602.00	
ವೈಯಕ್ತಿಕ ಕಾಮಗಾರಿಯಾಗಿದ್ದರೆ, ಫಲಾನುಭವಿ ಹೆಸರು, ಚಟುವಟಿಕೆಯಿಂದ ಪಡೆಯುತ್ತಿರುವ ಲಾಭ)	ವೈಯಕ್ತಿಕ ಕಾಮಗಾರಿ ಭೋವಿ ಬೂದಪ್ಪ ತಂದೆ ಭೀಮಪ್ಪ ಭೋವಿ ನೀರಿನ ಅಂತರಜಲಮಟ್ಟ ಹೆಚ್ಚಾಗಿರುತ್ತದೆ ಮತ್ತು ಕೊಳವೆಭಾವಿಯ ಜಲಮೂಲ ಹೆಚ್ಚಾಗಿದೆ.	

ಜಲಾನಯನ ಯೋಜನೆಗಳ ಚಟುವಟಿಕೆ / ಕಾಮಗಾರಿಗಳನ್ನು ಅಂತರ್ಜಾಲದಲ್ಲಿ ಅಳವಡಿಸಲು ಸಂಕ್ಷಿಪ್ತ ಮಾಹಿತಿ


ಯೋಜನೆಯ ಹೆಸರು	PMKSY-OI
ವರ್ಷ:	2021-22
ಕಾಮಗಾರಿಯ/ ಚಟುವಟಿಕೆಯ ಹೆಸರು:	ತಡೆ ಅಣೆ ಕಟ್ಟು -1
ಕಾಮಗಾರಿ/ಚಟುವಟಿಕೆಯ ಭಾಯಿಚಿತ್ರ (photo with Lat &Long)	 <p>Latitude: 15.620118 Longitude: 74.938822 Elevation: 579.6±4 m Accuracy: 1.9 m Azimuth: 54° (NE) Pitch: -20.5° (1.7°) Time: 03-13-2022 12:18 Note: jeerigeveda</p> <p>Powered by AngleCam</p>
ಸರ್ವೆ ನಂಬರ್:	44 & 45
ಅಕ್ಷಾಂಶ ಮತ್ತು ರೇಖಾಂಶ:	ಅಕ್ಷಾಂಶ:- 15.602118 ರೇಖಾಂಶ:74.938822
ಗ್ರಾಮ:	ಜೀರಿಗೆವಾಡ
ತಾಲ್ಲೂಕು:	ಧಾರವಾಡ
ಜಿಲ್ಲೆ:	ಧಾರವಾಡ
ಕಾಮಗಾರಿ/ ಚಟುವಟಿಕೆಯ ಅಂದಾಜು ಮೊತ್ತ (ರೂಪಾಯಿಗಳಲ್ಲಿ)	498646.00
ವೈಯಕ್ತಿಕ ಕಾಮಗಾರಿಯಾಗಿದ್ದರೆ, ಫಲಾನುಭವಿ ಹೆಸರು, ಚಟುವಟಿಕೆಯಿಂದ ಪಡೆಯುತ್ತಿರುವ ಲಾಭ)	ವೈಯಕ್ತಿಕ ಕಾಮಗಾರಿ ಬಸಪ್ಪ ಮಡಿವಾಳರ ನೀರಿನ ಅಂತರಜಲಮಟ್ಟ ಹೆಚ್ಚಾಗಿರುತ್ತದೆ ಮತ್ತು ಕೊಳವೆಭಾವಿಯ ಜಲಮೂಲ ಹೆಚ್ಚಾಗಿದೆ.

ಜಲಾನಯನ ಯೋಜನೆಗಳ ಚಟುವಟಿಕೆ / ಕಾಮಗಾರಿಗಳನ್ನು ಅಂತರ್ಜಾಲದಲ್ಲಿ ಅಳವಡಿಸಲು ಸಂಕ್ಷಿಪ್ತ ಮಾಹಿತಿ

ಯೋಜನೆಯ ಹೆಸರು ವರ್ಷ:	PMKSY-OI 2021-22
ಕಾಮಗಾರಿಯ/ ಚಟುವಟಿಕೆಯ ಹೆಸರು:	ತಡೆ ಅಣೆ ಕಟ್ಟು -3
ಕಾಮಗಾರಿ/ಚಟುವಟಿಕೆಯ ಭಾಯಿಚಿತ್ರ (photo with Lat &Long)	
ಸರ್ವೆ ನಂಬರ್:	261
ಅಕ್ಷಾಂಶ ಮತ್ತು ರೇಖಾಂಶ:	ಅಕ್ಷಾಂಶ:-15.557572 ರೇಖಾಂಶ:-74.838292
ಗ್ರಾಮ:	ತೇಗೂರ
ತಾಲ್ಲೂಕು:	ಧಾರವಾಡ
ಜಿಲ್ಲೆ:	ಧಾರವಾಡ
ಕಾಮಗಾರಿ/ ಚಟುವಟಿಕೆಯ ಅಂದಾಜು ಮೊತ್ತ (ರೂಪಾಯಿಗಳಲ್ಲಿ)	497377.00
ವೈಯಕ್ತಿಕ ಕಾಮಗಾರಿಯಾಗಿದ್ದರೆ, ಫಲಾನುಭವಿ ಹೆಸರು, ಚಟುವಟಿಕೆಯಿಂದ ಪಡೆಯುತ್ತಿರುವ ಲಾಭ)	ವೈಯಕ್ತಿಕ ಕಾಮಗಾರಿ ಶ್ರೀ ಶಿವಯೋಗಿ ಬಸಪ್ಪ ಕಂಬಾರ ಮತ್ತು ಇತರರು ನೀರಿನ ಅಂತರಜಲಮಟ್ಟ ಹೆಚ್ಚಾಗಿರುತ್ತದೆ ಮತ್ತು ರೈತರ ಆದಾಯ ಮೂಲ ಹೆಚ್ಚಾಗಿರುತ್ತದೆ.


ಅನುಬಂಧ

ಜಲಾನಯನ ಯೋಜನೆಗಳ ಚಟುವಟಿಕೆ/ಕಾಮಗಾರಿಗಳನ್ನು ಅಂತರ್ಜಾಲದಲ್ಲಿ ಅಳವಡಿಸಲು ಸಂಕ್ಷಿಪ್ತ ಮಾಹಿತಿ

ಯೋಜನೆಯ ಹೆಸರು:	ಪ್ರಧಾನಮಂತ್ರಿ ಕೃಷಿ ಸಿಂಚಾಯಿ ಯೋಜನೆ- ಇತರೆ ಉಪಚಾರಗಳು
ವರ್ಷ:	2021-22
ಕಾಮಗಾರಿಯ/ ಚಟುವಟಿಕೆಯ ಹೆಸರು:	ತಡೆ ಅಣೆಕಟ್ಟು
ಕಾಮಗಾರಿ/ಚಟುವಟಿಕೆಯ ಛಾಯಚಿತ್ರ (photo with Lat & Long)	 <p>Latitude: 15.451064 Longitude: 75.199223 Accuracy: 2300.0 m Azimuth: 269° (W) Pitch: -18.2° (2.1°) Time: 02-17-2022 15:24 Note: ಬ್ಯಾಕುಟ್ಟಿ Powered by AngleCam</p>
ಸರ್ವೆ ನಂಬರ್:	1537/2
ಅಕ್ಷಾಂಶ ಮತ್ತು ರೇಖಾಂಶ:	N:15-45-1064 E:75-19-9223
ಗ್ರಾಮ:	ಬ್ಯಾಹಟ್ಟಿ
ತಾಲ್ಲೂಕು:	ಹುಬ್ಬಳ್ಳಿ
ಜಿಲ್ಲೆ:	ಧಾರವಾಡ
ಕಾಮಗಾರಿ/ ಚಟುವಟಿಕೆಯ ಅಂದಾಜು ಮೊತ್ತ (ರೂಪಾಯಿಗಳಲ್ಲಿ)	499506/-
ಕಾಮಗಾರಿ/ ಚಟುವಟಿಕೆಯ ಕುರಿತು ಸಂಕ್ಷಿಪ್ತ ವಿವರ (ಸಮುದಾಯ ಕಾಮಗಾರಿಯಾಗಿದ್ದರೆ ಅಂದಾಜು ನೀರು ಸಂಗ್ರಹಣೆ (Cubic Meter), ರಕ್ಷಣಾತ್ಮಕ ನೀರಾವರಿ ಪ್ರದೇಶ, ಫಲಾನುಭವಿಗಳ ಸಂಖ್ಯೆ ವೈಯಕ್ತಿಕ ಕಾಮಗಾರಿಯಾಗಿದ್ದರೆ, ಫಲಾನುಭವಿ ಹೆಸರು, ಚಟುವಟಿಕೆಯಿಂದ ಪಡೆಯುತ್ತಿರುವ ಲಾಭ)	ಹೆಸರು: ಶಿದ್ದಪ್ಪ ಮಾರುತಿ ದಿವಟರ ಮತ್ತು ಇತರರು ನೀರಿನ ಅಂತರಜಲಮಟ್ಟ ಹೆಚ್ಚಾಗಿರುತ್ತದೆ ಮತ್ತು ರೈತರ ಆದಾಯ ಮೂಲ ಹೆಚ್ಚಾಗಿರುತ್ತದೆ.


ಅನುಬಂಧ

ಜಲಾನಯನ ಯೋಜನೆಗಳ ಚಟುವಟಿಕೆ/ಕಾಮಗಾರಿಗಳನ್ನು ಅಂತರ್ಜಾಲದಲ್ಲಿ ಅಳವಡಿಸಲು ಸಂಕ್ಷಿಪ್ತ ಮಾಹಿತಿ

ಯೋಜನೆಯ ಹೆಸರು:	ಪ್ರಧಾನಮಂತ್ರಿ ಕೃಷಿ ಸಿಂಚಾಯಿ ಯೋಜನೆ- ಇತರೆ ಉಪಚಾರಗಳು
ವರ್ಷ:	2021-22
ಕಾಮಗಾರಿಯ/ ಚಟುವಟಿಕೆಯ ಹೆಸರು:	ತಡೆ ಅಣೆಕಟ್ಟು
ಕಾಮಗಾರಿ/ಚಟುವಟಿಕೆಯ ಛಾಯಚಿತ್ರ (photo with Lat & Long)	 <p>Latitude: 15.453901 Longitude: 75.220011 Elevation: 671.24±38 m Accuracy: 3200.0 m Azimuth: 2° (N) Pitch: -6.7° (2.7°) Time: 02-17-2022 15:34 Note: ಬ್ಯಾಹೆಟ್ Powered by AngleCam</p>
ಸರ್ವೆ ನಂಬರ್:	1538/4
ಅಕ್ಷಾಂಶ ಮತ್ತು ರೇಖಾಂಶ:	N:15-45-3901 E:75-22-0011
ಗ್ರಾಮ:	ಬ್ಯಾಹಟ್ಟಿ
ತಾಲ್ಲೂಕು:	ಹುಬ್ಬಳ್ಳಿ
ಜಿಲ್ಲೆ:	ಧಾರವಾಡ
ಕಾಮಗಾರಿ/ ಚಟುವಟಿಕೆಯ ಅಂದಾಜು ಮೊತ್ತ (ರೂಪಾಯಿಗಳಲ್ಲಿ)	499546/-
ಕಾಮಗಾರಿ/ ಚಟುವಟಿಕೆಯ ಕುರಿತು ಸಂಕ್ಷಿಪ್ತ ವಿವರ (ಸಮುದಾಯ ಕಾಮಗಾರಿಯಾಗಿದ್ದರೆ ಅಂದಾಜು ನೀರು ಸಂಗ್ರಹಣೆ (Cubic Meter), ರಕ್ಷಣಾತ್ಮಕ ನೀರಾವರಿ ಪ್ರದೇಶ, ಫಲಾನುಭವಿಗಳ ಸಂಖ್ಯೆ ವೈಯಕ್ತಿಕ ಕಾಮಗಾರಿಯಾಗಿದ್ದರೆ, ಫಲಾನುಭವಿ ಹೆಸರು, ಚಟುವಟಿಕೆಯಿಂದ ಪಡೆಯುತ್ತಿರುವ ಲಾಭ)	ಹೆಸರು: ಪರಪ್ಪ ಬಸಪ್ಪ ದಿವಟರ ಮತ್ತು ಇತರರು ನೀರಿನ ಅಂತರಜಲಮಟ್ಟ ಹೆಚ್ಚಾಗಿರುತ್ತದೆ ಮತ್ತು ರೈತರ ಆದಾಯ ಮೂಲ ಹೆಚ್ಚಾಗಿರುತ್ತದೆ.


ಅನುಬಂಧ

ಜಲಾನಯನ ಯೋಜನೆಗಳ ಚಟುವಟಿಕೆ/ಕಾಮಗಾರಿಗಳನ್ನು ಅಂತರ್ಜಾಲದಲ್ಲಿ ಅಳವಡಿಸಲು ಸಂಕ್ಷಿಪ್ತ ಮಾಹಿತಿ

ಯೋಜನೆಯ ಹೆಸರು:	ಪ್ರಧಾನಮಂತ್ರಿ ಕೃಷಿ ಸಿಂಚಾಯಿ ಯೋಜನೆ- ಇತರೆ ಉಪಚಾರಗಳು
ವರ್ಷ:	2021-22
ಕಾಮಗಾರಿಯ/ ಚಟುವಟಿಕೆಯ ಹೆಸರು:	ತಡೆ ಅಣೆಕಟ್ಟು
ಕಾಮಗಾರಿ/ಚಟುವಟಿಕೆಯ ಛಾಯಚಿತ್ರ (photo with Lat & Long)	 <p>Latitude: 15.465152 Longitude: 75.209234 Elevation: 679.5±100 m Accuracy: 9.9 m Azimuth: 294° (NW) Pitch: -17.6° (3.1°) Time: 02-17-2022 15:28 Note: ಬ್ಯಾಹಟ್</p> <p>Powered by: AngleCam</p>
ಸರ್ವೆ ನಂಬರ್:	1538/3
ಅಕ್ಷಾಂಶ ಮತ್ತು ರೇಖಾಂಶ:	N:15-46-58 E:75-20-85
ಗ್ರಾಮ:	ಬ್ಯಾಹಟ್ಟಿ
ತಾಲ್ಲೂಕು:	ಹುಬ್ಬಳ್ಳಿ
ಜಿಲ್ಲೆ:	ಧಾರವಾಡ
ಕಾಮಗಾರಿ/ ಚಟುವಟಿಕೆಯ ಅಂದಾಜು ಮೊತ್ತ (ರೂಪಾಯಿಗಳಲ್ಲಿ)	499482/-
ಕಾಮಗಾರಿ/ ಚಟುವಟಿಕೆಯ ಕುರಿತು ಸಂಕ್ಷಿಪ್ತ ವಿವರ (ಸಮುದಾಯ ಕಾಮಗಾರಿಯಾಗಿದ್ದರೆ ಅಂದಾಜು ನೀರು ಸಂಗ್ರಹಣೆ (Cubic Meter), ರಕ್ಷಣಾತ್ಮಕ ನೀರಾವರಿ ಪ್ರದೇಶ, ಫಲಾನುಭವಿಗಳ ಸಂಖ್ಯೆ ವೈಯಕ್ತಿಕ ಕಾಮಗಾರಿಯಾಗಿದ್ದರೆ, ಫಲಾನುಭವಿ ಹೆಸರು, ಚಟುವಟಿಕೆಯಿಂದ ಪಡೆಯುತ್ತಿರುವ ಲಾಭ)	ಹೆಸರು: ಕಲ್ಲಪ್ಪ ಬಸಪ್ಪ ದಿವಟರ ಮತ್ತು ಇತರರು ನೀರಿನ ಅಂತರಜಲಮಟ್ಟ ಹೆಚ್ಚಾಗಿರುತ್ತದೆ ಮತ್ತು ರೈತರ ಆದಾಯ ಮೂಲ ಹೆಚ್ಚಾಗಿರುತ್ತದೆ.

ಅನುಬಂಧ

ಜಲಾನಯನ ಯೋಜನೆಗಳ ಚಟುವಟಿಕೆ/ಕಾಮಗಾರಿಗಳನ್ನು ಅಂತರ್ಜಾಲದಲ್ಲಿ ಅಳವಡಿಸಲು ಸಂಕ್ಷಿಪ್ತ ಮಾಹಿತಿ

ಯೋಜನೆಯ ಹೆಸರು:	ಪ್ರಧಾನಮಂತ್ರಿ ಕೃಷಿ ಸಿಂಚಾಯಿ ಯೋಜನೆ- ಇತರೆ ಉಪಚಾರಗಳು
ವರ್ಷ:	2021-22
ಕಾಮಗಾರಿಯ/ ಚಟುವಟಿಕೆಯ ಹೆಸರು:	ತಡೆಆಣೆಕಟ್ಟು
ಕಾಮಗಾರಿ/ಚಟುವಟಿಕೆಯ ಛಾಯಚಿತ್ರ (photo with Lat & Long)	
ಸರ್ವೆ ನಂಬರ್:	1537/2
ಅಕ್ಷಾಂಶ ಮತ್ತು ರೇಖಾಂಶ:	N:15-46-42 E:75-20-90
ಗ್ರಾಮ:	ಬ್ಯಾಹಟ್ಟಿ
ತಾಲ್ಲೂಕು:	ಹುಬ್ಬಳ್ಳಿ
ಜಿಲ್ಲೆ:	ಧಾರವಾಡ
ಕಾಮಗಾರಿ/ ಚಟುವಟಿಕೆಯ ಅಂದಾಜು ಮೊತ್ತ (ರೂಪಾಯಿಗಳಲ್ಲಿ)	499470/-
ಕಾಮಗಾರಿ/ ಚಟುವಟಿಕೆಯ ಕುರಿತು ಸಂಕ್ಷಿಪ್ತ ವಿವರ (ಸಮುದಾಯ ಕಾಮಗಾರಿಯಾಗಿದ್ದರೆ ಅಂದಾಜು ನೀರು ಸಂಗ್ರಹಣೆ (Cubic Meter), ರಕ್ಷಣಾತ್ಮಕ ನೀರಾವರಿ ಪ್ರದೇಶ, ಫಲಾನುಭವಿಗಳ ಸಂಖ್ಯೆ ವೈಯಕ್ತಿಕ ಕಾಮಗಾರಿಯಾಗಿದ್ದರೆ, ಫಲಾನುಭವಿ ಹೆಸರು, ಚಟುವಟಿಕೆಯಿಂದ ಪಡೆಯುತ್ತಿರುವ ಲಾಭ)	ಹೆಸರು: ಶಿವಪುತ್ರಪ್ಪ ಸಿದ್ದಪ್ಪ ದಿವಟರ ಮತ್ತು ಇತರರು ನೀರಿನ ಅಂತರಜಲಮಟ್ಟ ಹೆಚ್ಚಾಗಿರುತ್ತದೆ ಮತ್ತು ರೈತರ ಆದಾಯ ಮೂಲ ಹೆಚ್ಚಾಗಿರುತ್ತದೆ.


ಅನುಬಂಧ

ಜಲಾನಯನ ಯೋಜನೆಗಳ ಚಟುವಟಿಕೆ/ಕಾಮಗಾರಿಗಳನ್ನು ಅಂತರ್ಜಾಲದಲ್ಲಿ ಅಳವಡಿಸಲು ಸಂಕ್ಷಿಪ್ತ ಮಾಹಿತಿ

ಯೋಜನೆಯ ಹೆಸರು:	PMKSY-OI
ವರ್ಷ:	2021-22
ಕಾಮಗಾರಿಯ/ ಚಟುವಟಿಕೆಯ ಹೆಸರು:	ಚೆಕ್ ಡ್ಯಾಂ
ಕಾಮಗಾರಿ/ಚಟುವಟಿಕೆಯ ಛಾಯಚಿತ್ರ (photo with Lat &Long)	 <p>Latitude: 15.168428 Longitude: 75.368391 Elevation: 652.01±12 m Accuracy: 15.2 m Time: 13-03-2022 11:50 Note: Shekanna D Chilikavadi Pashupatihal 9mts</p>
ಸರ್ವೆ ನಂಬರ್:	92/1
ಅಕ್ಷಾಂಶ ಮತ್ತು ರೇಖಾಂಶ:	15.168428 75.368391
ಗ್ರಾಮ:	ಪಶುಪತಿಹಾಳ
ತಾಲ್ಲೂಕು:	ಕುಂದಗೋಳ
ಜಿಲ್ಲೆ:	ಧಾರವಾಡ
ಕಾಮಗಾರಿ/ ಚಟುವಟಿಕೆಯ ಅಂದಾಜು ಮೊತ್ತ (ರೂಪಾಯಿಗಳಲ್ಲಿ)	497624/-
ಕಾಮಗಾರಿ/ ಚಟುವಟಿಕೆಯ ಕುರಿತು ಸಂಕ್ಷಿಪ್ತ ವಿವರ (ಸಮುದಾಯ ಕಾಮಗಾರಿಯಾಗಿದ್ದರೆ ಅಂದಾಜು ನೀರು ಸಂಗ್ರಹಣೆ (Cubic Meter), ರಕ್ಷಣಾತ್ಮಕ ನೀರಾವರಿ ವ್ಯವಸ್ಥೆ, ಫಲಾನುಭವಿಗಳ ಸಂಖ್ಯೆ ವೈಯಕ್ತಿಕ ಕಾಮಗಾರಿಯಾಗಿದ್ದರೆ, ಫಲಾನುಭವಿ ಹೆಸರು, ಚಟುವಟಿಕೆಯಿಂದ ಪಡೆಯುತ್ತಿರುವ ಲಾಭ)	ಹೆಸರು : ಶೇಕವ್ವ ದೆ ಚಿಲಕವಾಡ ಮತ್ತು ಇತರರು ನೀರಿನ ಅಂತರಜಲಮಟ್ಟ ಹೆಚ್ಚಾಗಿರುತ್ತದೆ ಮತ್ತು ರೈತರ ಆದಾಯ ಮೂಲ ಹೆಚ್ಚಾಗಿರುತ್ತದೆ.

ಅನುಬಂಧ

ಜಲಾನಯನ ಯೋಜನೆಗಳ ಚಟುವಟಿಕೆ/ಕಾಮಗಾರಿಗಳನ್ನು ಅಂತರ್ಜಾಲದಲ್ಲಿ ಅಳವಡಿಸಲು ಸಂಕ್ಷಿಪ್ತ ಮಾಹಿತಿ

ಯೋಜನೆಯ ಹೆಸರು:	PMKSY-OI
ವರ್ಷ:	2021-22
ಕಾಮಗಾರಿಯ/ ಚಟುವಟಿಕೆಯ ಹೆಸರು:	ಚೆಕ್ ಡ್ಯಾಂ
ಕಾಮಗಾರಿ/ಚಟುವಟಿಕೆಯ ಛಾಯಚಿತ್ರ (photo with Lat &Long)	
ಸರ್ವೆ ನಂಬರ್:	97/3
ಅಕ್ಷಾಂಶ ಮತ್ತು ರೇಖಾಂಶ:	15.16446 75.370408
ಗ್ರಾಮ:	ಪಶುಪತಿಹಾಳ
ತಾಲ್ಲೂಕು:	ಕುಂದಗೋಳ
ಜಿಲ್ಲೆ:	ಧಾರವಾಡ
ಕಾಮಗಾರಿ/ ಚಟುವಟಿಕೆಯ ಅಂದಾಜು ಮೊತ್ತ (ರೂಪಾಯಿಗಳಲ್ಲಿ)	497335/-
ಕಾಮಗಾರಿ/ ಚಟುವಟಿಕೆಯ ಕುರಿತು ಸಂಕ್ಷಿಪ್ತ ವಿವರ (ಸಮುದಾಯ ಕಾಮಗಾರಿಯಾಗಿದ್ದರೆ ಅಂದಾಜು ನೀರು ಸಂಗ್ರಹಣೆ (Cubic Meter), ರಕ್ಷಣಾತ್ಮಕ ನೀರಾವರಿ ಪ್ರದೇಶ, ಫಲಾನುಭವಿಗಳ ಸಂಖ್ಯೆ ವೈಯಕ್ತಿಕ ಕಾಮಗಾರಿಯಾಗಿದ್ದರೆ, ಫಲಾನುಭವಿ ಹೆಸರು, ಚಟುವಟಿಕೆಯಿಂದ ಪಡೆಯುತ್ತಿರುವ ಲಾಭ)	<p>ಹೆಸರು : ಗುರುನಾಥ ಕ ಹಡಪದ ಮತ್ತು ಇತರರು ನೀರಿನ ಅಂತರಜಲಮಟ್ಟ ಹೆಚ್ಚಾಗಿರುತ್ತದೆ ಮತ್ತು ರೈತರ ಆದಾಯ ಮೂಲ ಹೆಚ್ಚಾಗಿರುತ್ತದೆ.</p>


ಅನುಬಂಧ

ಜಲಾನಯನ ಯೋಜನೆಗಳ ಚಟುವಟಿಕೆ/ಕಾಮಗಾರಿಗಳನ್ನು ಅಂತರ್ಜಾಲದಲ್ಲಿ ಅಳವಡಿಸಲು ಸಂಕ್ಷಿಪ್ತ ಮಾಹಿತಿ

ಯೋಜನೆಯ ಹೆಸರು:	PMKSY-OI
ವರ್ಷ:	2021-22
ಕಾಮಗಾರಿಯ/ ಚಟುವಟಿಕೆಯ ಹೆಸರು:	ಚೆಕ್ ಡ್ಯಾಂ
ಕಾಮಗಾರಿ/ಚಟುವಟಿಕೆಯ ಛಾಯಚಿತ್ರ (photo with Lat &Long)	
ಸರ್ವೆ ನಂಬರ್:	179/1
ಅಕ್ಷಾಂಶ ಮತ್ತು ರೇಖಾಂಶ:	15.170807 75.349674
ಗ್ರಾಮ:	ಪಶುಪತಿಹಾಳ
ತಾಲ್ಲೂಕು:	ಕುಂದಗೋಳ
ಜಿಲ್ಲೆ:	ಧಾರವಾಡ
ಕಾಮಗಾರಿ/ ಚಟುವಟಿಕೆಯ ಅಂದಾಜು ಮೊತ್ತ (ರೂಪಾಯಿಗಳಲ್ಲಿ)	471752/-
ಕಾಮಗಾರಿ/ ಚಟುವಟಿಕೆಯ ಕುರಿತು ಸಂಕ್ಷಿಪ್ತ ವಿವರ (ಸಮುದಾಯ ಕಾಮಗಾರಿಯಾಗಿದ್ದರೆ ಅಂದಾಜು ನೀರು ಸಂಗ್ರಹಣೆ (Cubic Meter), ರಕ್ಷಣಾತ್ಮಕ ನೀರಾವರಿ ಪ್ರದೇಶ, ಫಲಾನುಭವಿಗಳ ಸಂಖ್ಯೆ ವೈಯಕ್ತಿಕ ಕಾಮಗಾರಿಯಾಗಿದ್ದರೆ, ಫಲಾನುಭವಿ ಹೆಸರು, ಚಟುವಟಿಕೆಯಿಂದ ಪಡೆಯುತ್ತಿರುವ ಲಾಭ)	ಹೆಸರು : ಮುದಕಪ್ಪ ಸ ಶಿಗ್ಗಾವ ಮತ್ತು ಇತರರು ನೀರಿನ ಅಂತರಜಲಮಟ್ಟ ಹೆಚ್ಚಾಗಿರುತ್ತದೆ ಮತ್ತು ರೈತರ ಆದಾಯ ಮೂಲ ಹೆಚ್ಚಾಗಿರುತ್ತದೆ.


ಅನುಬಂಧ

ಜಲಾನಯನ ಯೋಜನೆಗಳ ಚಟುವಟಿಕೆ/ಕಾಮಗಾರಿಗಳನ್ನು ಅಂತರ್ಜಾಲದಲ್ಲಿ ಅಳವಡಿಸಲು ಸಂಕ್ಷಿಪ್ತ ಮಾಹಿತಿ

ಯೋಜನೆಯ ಹೆಸರು:	PMKSY-OI
ವರ್ಷ:	2021-22
ಕಾಮಗಾರಿಯ/ ಚಟುವಟಿಕೆಯ ಹೆಸರು:	ಚೆಕ್ ಡ್ಯಾಮ್
ಕಾಮಗಾರಿ/ಚಟುವಟಿಕೆಯ ಛಾಯಚಿತ್ರ (photo with Lat &Long)	
ಸರ್ವೆ ನಂಬರ್:	146
ಅಕ್ಷಾಂಶ ಮತ್ತು ರೇಖಾಂಶ:	15.160324 75.363735
ಗ್ರಾಮ:	ಪಶುಪತಿಹಾಳ
ತಾಲ್ಲೂಕು:	ಕುಂದಗೋಳ
ಜಿಲ್ಲೆ:	ಧಾರವಾಡ
ಕಾಮಗಾರಿ/ ಚಟುವಟಿಕೆಯ ಅಂದಾಜು ಮೊತ್ತ (ರೂಪಾಯಿಗಳಲ್ಲಿ)	469209/-
ಕಾಮಗಾರಿ/ ಚಟುವಟಿಕೆಯ ಕುರಿತು ಸಂಕ್ಷಿಪ್ತ ವಿವರ (ಸಮುದಾಯ ಕಾಮಗಾರಿಯಾಗಿದ್ದರೆ ಅಂದಾಜು ನೀರು ಸಂಗ್ರಹಣೆ (Cubic Meter), ರಕ್ಷಣಾತ್ಮಕ ನೀರಾವರಿ ಪ್ರದೇಶ, ಫಲಾನುಭವಿಗಳ ಸಂಖ್ಯೆ, ವೈಯಕ್ತಿಕ ಕಾಮಗಾರಿಯಾಗಿದ್ದರೆ, ಫಲಾನುಭವಿ ಹೆಸರು, ಚಟುವಟಿಕೆಯಿಂದ ಪಡೆಯುತ್ತಿರುವ ಲಾಭ)	<p>ಹೆಸರು : ಅನಸವ್ವ ಹ ಜಾಡರ ಮತ್ತು ಇತರರು</p> <p>ನೀರಿನ ಅಂತರಜಲಮಟ್ಟ ಹೆಚ್ಚಾಗಿರುತ್ತದೆ ಮತ್ತು ರೈತರ ಆದಾಯ ಮೂಲ ಹೆಚ್ಚಾಗಿರುತ್ತದೆ.</p>


ಅನುಬಂಧ

ಜಲಾನಯನ ಯೋಜನೆಗಳ ಚಟುವಟಿಕೆ/ಕಾಮಗಾರಿಗಳನ್ನು ಅಂತರ್ಜಾಲದಲ್ಲಿ ಅಳವಡಿಸಲು ಸಂಕ್ಷಿಪ್ತ ಮಾಹಿತಿ

ಯೋಜನೆಯ ಹೆಸರು:	PMKSY OI
ವರ್ಷ:	2021-22
ಕಾಮಗಾರಿಯ/ ಚಟುವಟಿಕೆಯ ಹೆಸರು:	ತಡೆ ಆಣೆ
ಕಾಮಗಾರಿ/ಚಟುವಟಿಕೆಯ ಛಾಯಚಿತ್ರ (photo with Lat & Long)	 <p>Latitude: 15.561466 Longitude: 75.469835 Elevation: 590.85±5 m Accuracy: 9.1 m Time: 22 Aug 2023 10:53 Note: dayanand S masti @navalli, 2021-22 pmksy</p> <p>Powered by NotACar</p>
ಸರ್ವೆ ನಂಬರ್:	234/*/1
ಅಕ್ಷಾಂಶ ಮತ್ತು ರೇಖಾಂಶ:	15.561466 & 75.469835
ಗ್ರಾಮ:	ನಾವಳ್ಳಿ
ತಾಲ್ಲೂಕು:	ಅಣ್ಣಿಗೇರಿ
ಜಿಲ್ಲೆ:	ಧಾರವಾಡ
ಕಾಮಗಾರಿ/ ಚಟುವಟಿಕೆಯ ಅಂದಾಜು ಮೊತ್ತ (ರೂಪಾಯಿಗಳಲ್ಲಿ)	497355/-
ಕಾಮಗಾರಿ/ ಚಟುವಟಿಕೆಯ ಕುರಿತು ಸಂಕ್ಷಿಪ್ತ ವಿವರ (ಸಮುದಾಯ ಕಾಮಗಾರಿಯಾಗಿದ್ದರೆ ಅಂದಾಜು ನೀರು ಸಂಗ್ರಹಣೆ (Cubic Meter), ರಕ್ಷಣಾತ್ಮಕ ನೀರಾವರಿ ಪ್ರದೇಶ, ಫಲಾನುಭವಿಗಳ ಸಂಖ್ಯೆ ವೈಯಕ್ತಿಕ ಕಾಮಗಾರಿಯಾಗಿದ್ದರೆ, ಫಲಾನುಭವಿ ಹೆಸರು, ಚಟುವಟಿಕೆಯಿಂದ ಪಡೆಯುತ್ತಿರುವ ಲಾಭ)	ಹೆಸರು : ದಯಾನಂದ ಸುಭಾಸರಡ್ಡಿ ಮಾಸ್ತಿ ಮತ್ತು ಇತರರು ನೀರಿನ ಅಂತರಜಲಮಟ್ಟ ಹೆಚ್ಚಾಗಿರುತ್ತದೆ ಮತ್ತು ರೈತರ ಆದಾಯ ಮೂಲ ಹೆಚ್ಚಾಗಿರುತ್ತದೆ


ಅನುಬಂಧ

ಜಲಾನಯನ ಯೋಜನೆಗಳ ಚಟುವಟಿಕೆ/ಕಾಮಗಾರಿಗಳನ್ನು ಅಂತರ್ಜಾಲದಲ್ಲಿ ಅಳವಡಿಸಲು ಸಂಕ್ಷಿಪ್ತ ಮಾಹಿತಿ

ಯೋಜನೆಯ ಹೆಸರು:	PMKSY OI
ವರ್ಷ:	2021-22
ಕಾಮಗಾರಿಯ/ ಚಟುವಟಿಕೆಯ ಹೆಸರು:	ತಡೆ ಆಣೆ
ಕಾಮಗಾರಿ/ಚಟುವಟಿಕೆಯ ಛಾಯಚಿತ್ರ (photo with Lat & Long)	 <p>Latitude: 15.560403 Longitude: 75.469885 Elevation: 590.17±7 m Accuracy: 10.1 m Time: 22 Aug 2023 11:05 Note: shashikant hmasti @navallf 2021-22 pmksy</p> <p>Powered by NoteCam</p>
ಸರ್ವೆ ನಂಬರ್:	234/*/4
ಅಕ್ಷಾಂಶ ಮತ್ತು ರೇಖಾಂಶ:	15.560403 & 75.469885
ಗ್ರಾಮ:	ನಾವಳ್ಳಿ
ತಾಲ್ಲೂಕು:	ಅಣ್ಣಿಗೇರಿ
ಜಿಲ್ಲೆ:	ಧಾರವಾಡ
ಕಾಮಗಾರಿ/ ಚಟುವಟಿಕೆಯ ಅಂದಾಜು ಮೊತ್ತ (ರೂಪಾಯಿಗಳಲ್ಲಿ)	496199/-
ಕಾಮಗಾರಿ/ ಚಟುವಟಿಕೆಯ ಕುರಿತು ಸಂಕ್ಷಿಪ್ತ ವಿವರ (ಸಮುದಾಯ ಕಾಮಗಾರಿಯಾಗಿದ್ದರೆ ಅಂದಾಜು ನೀರು ಸಂಗ್ರಹಣೆ (Cubic Meter), ರಕ್ಷಣಾತ್ಮಕ ನೀರಾವರಿ ಪ್ರದೇಶ, ಫಲಾನುಭವಿಗಳ ಸಂಖ್ಯೆ ವೈಯಕ್ತಿಕ ಕಾಮಗಾರಿಯಾಗಿದ್ದರೆ, ಫಲಾನುಭವಿ ಹೆಸರು, ಚಟುವಟಿಕೆಯಿಂದ ಪಡೆಯುತ್ತಿರುವ ಲಾಭ)	ಹೆಸರು : ಶಶಿಕಾಂತ ಹೆಚ್ ಮಾಸ್ತಿ ಮತ್ತು ಇತರರು ನೀರಿನ ಅಂತರಜಲಮಟ್ಟ ಹೆಚ್ಚಾಗಿರುತ್ತದೆ ಮತ್ತು ರೈತರ ಆದಾಯ ಮೂಲ ಹೆಚ್ಚಾಗಿರುತ್ತದೆ


ಅನುಬಂಧ

ಜಲಾನಯನ ಯೋಜನೆಗಳ ಚಟುವಟಿಕೆ/ಕಾಮಗಾರಿಗಳನ್ನು ಅಂತರ್ಜಾಲದಲ್ಲಿ ಅಳವಡಿಸಲು ಸಂಕ್ಷಿಪ್ತ ಮಾಹಿತಿ

ಯೋಜನೆಯ ಹೆಸರು:	PMKSY OI
ವರ್ಷ:	2021-22
ಕಾಮಗಾರಿಯ/ ಚಟುವಟಿಕೆಯ ಹೆಸರು:	ತಡೆ ಆಣೆ
ಕಾಮಗಾರಿ/ಚಟುವಟಿಕೆಯ ಛಾಯಚಿತ್ರ (photo with Lat & Long)	 <p>Latitude: 15.560873 Longitude: 75.465739 Elevation: 588.45±5 m Accuracy: 7.9 m Time: 22 Aug 2023 11:28 Note: vimalaxi f kali @navalli 2021-22 pmksy</p> <p>Powered by: NiteSam</p>
ಸರ್ವೆ ನಂಬರ್:	218/*12
ಅಕ್ಷಾಂಶ ಮತ್ತು ರೇಖಾಂಶ:	15.560873 & 75.465739
ಗ್ರಾಮ:	ನಾವಳ್ಳಿ
ತಾಲೂಕು:	ಅಣ್ಣಿಗೇರಿ
ಜಿಲ್ಲೆ:	ಧಾರವಾಡ
ಕಾಮಗಾರಿ/ ಚಟುವಟಿಕೆಯ ಅಂದಾಜು ಮೊತ್ತ (ರೂಪಾಯಿಗಳಲ್ಲಿ)	495050/-
ಕಾಮಗಾರಿ/ ಚಟುವಟಿಕೆಯ ಕುರಿತು ಸಂಕ್ಷಿಪ್ತ ವಿವರ (ಸಮುದಾಯ ಕಾಮಗಾರಿಯಾಗಿದ್ದರೆ ಅಂದಾಜು ನೀರು ಸಂಗ್ರಹಣೆ (Cubic Meter), ರಕ್ಷಣಾತ್ಮಕ ನೀರಾವರಿ ಪ್ರದೇಶ, ಫಲಾನುಭವಿಗಳ ಸಂಖ್ಯೆ ವೈಯಕ್ತಿಕ ಕಾಮಗಾರಿಯಾಗಿದ್ದರೆ, ಫಲಾನುಭವಿ ಹೆಸರು, ಚಟುವಟಿಕೆಯಿಂದ ಪಡೆಯುತ್ತಿರುವ ಲಾಭ)	ಹೆಸರು : ವೀರುಪಾಕ್ಷ ಪಿ ಕಾಳಿ ಮತ್ತು ಇತರರು ನೀರಿನ ಅಂತರಜಲಮಟ್ಟ ಹೆಚ್ಚಾಗಿರುತ್ತದೆ ಮತ್ತು ರೈತರ ಆದಾಯ ಮೂಲ ಹೆಚ್ಚಾಗಿರುತ್ತದೆ

ಅನುಬಂಧ


ಜಲಾನಯನ ಯೋಜನೆಗಳ ಚಟುವಟಿಕೆ/ಕಾಮಗಾರಿಗಳನ್ನು ಅಂತರ್ಜಾಲದಲ್ಲಿ ಅಳವಡಿಸಲು ಸಂಕ್ಷಿಪ್ತ ಮಾಹಿತಿ

ಯೋಜನೆಯ ಹೆಸರು:	PMKSY OI
ವರ್ಷ:	2021-22
ಕಾಮಗಾರಿಯ/ ಚಟುವಟಿಕೆಯ ಹೆಸರು:	ತಡೆ ಆಣೆ
ಕಾಮಗಾರಿ/ಚಟುವಟಿಕೆಯ ಛಾಯಚಿತ್ರ (photo with Lat & Long)	 <p>Latitude: 15.561362 Longitude: 75.467358 Elevation: 589.55±9 m Accuracy: 5.5 m Time: 22 Aug 2023 11:19 Note: Irappa kallappa palled-anavalli 2021-22-pmkSY Powered by NoteCam</p>
ಸರ್ವೆ ನಂಬರ್:	219/*/7
ಅಕ್ಷಾಂಶ ಮತ್ತು ರೇಖಾಂಶ:	15.561362 & 75.467358
ಗ್ರಾಮ:	ನಾವಳ್ಳಿ
ತಾಲ್ಲೂಕು:	ಅಣ್ಣಿಗೇರಿ
ಜಿಲ್ಲೆ:	ಧಾರವಾಡ
ಕಾಮಗಾರಿ/ ಚಟುವಟಿಕೆಯ ಅಂದಾಜು ಮೊತ್ತ (ರೂಪಾಯಿಗಳಲ್ಲಿ)	497449/-
ಕಾಮಗಾರಿ/ ಚಟುವಟಿಕೆಯ ಕುರಿತು ಸಂಕ್ಷಿಪ್ತ ವಿವರ (ಸಮುದಾಯ ಕಾಮಗಾರಿಯಾಗಿದ್ದರೆ ಅಂದಾಜು ನೀರು ಸಂಗ್ರಹಣೆ (Cubic Meter), ರಕ್ಷಣಾತ್ಮಕ ನೀರಾವರಿ ಪ್ರದೇಶ, ಫಲಾನುಭವಿಗಳ ಸಂಖ್ಯೆ ವೈಯಕ್ತಿಕ ಕಾಮಗಾರಿಯಾಗಿದ್ದರೆ, ಫಲಾನುಭವಿ ಹೆಸರು, ಚಟುವಟಿಕೆಯಿಂದ ಪಡೆಯುತ್ತಿರುವ ಲಾಭ)	ಹೆಸರು: ಈರಪ್ಪ ಕಲ್ಲಪ್ಪ ಪಲ್ಲೇದ ಮತ್ತು ಇತರರು ನೀರಿನ ಅಂತರಜಲಮಟ್ಟ ಹೆಚ್ಚಾಗಿರುತ್ತದೆ ಮತ್ತು ರೈತರ ಆದಾಯ ಮೂಲ ಹೆಚ್ಚಾಗಿರುತ್ತದೆ

ಅನುಬಂಧ

ಜಲಾನಯನ ಯೋಜನೆಗಳ ಚಟುವಟಿಕೆ/ಕಾಮಗಾರಿಗಳನ್ನು ಅಂತರ್ಜಾಲದಲ್ಲಿ ಅಳವಡಿಸಲು ಸಂಕ್ಷಿಪ್ತ ಮಾಹಿತಿ

ಯೋಜನೆಯ ಹೆಸರು:	PMKSY OI
---------------	----------

ವರ್ಷ:	2021-22
ಕಾಮಗಾರಿಯ/ ಚಟುವಟಿಕೆಯ ಹೆಸರು:	ತಡೆ ಆಣೆ
ಕಾಮಗಾರಿ/ಚಟುವಟಿಕೆಯ ಥಾಯಚಿತ್ರ (photo with Lat & Long)	 <p>Latitude: 15.571063 Longitude: 75.487541 Elevation: 601.04±3 m Accuracy: 7.3 m Time: 22 Aug 2023 15:24 Note: magundappa v ganiger @shalavadi 2021-22 pmksy</p> <p>Powered by NoteCam</p>
ಸರ್ವೆ ನಂಬರ್:	356/*/2
ಅಕ್ಷಾಂಶ ಮತ್ತು ರೇಖಾಂಶ:	15.5710063 & 75.487541
ಗ್ರಾಮ:	ಶಲವಡಿ
ತಾಲ್ಲೂಕು:	ಅಣ್ಣಿಗೇರಿ
ಜಿಲ್ಲೆ:	ಧಾರವಾಡ
ಕಾಮಗಾರಿ/ ಚಟುವಟಿಕೆಯ ಅಂದಾಜು ಮೊತ್ತ (ರೂಪಾಯಿಗಳಲ್ಲಿ)	497397/-
ಕಾಮಗಾರಿ/ ಚಟುವಟಿಕೆಯ ಕುರಿತು ಸಂಕ್ಷಿಪ್ತ ವಿವರ (ಸಮುದಾಯ ಕಾಮಗಾರಿಯಾಗಿದ್ದರೆ ಅಂದಾಜು ನೀರು ಸಂಗ್ರಹಣೆ (Cubic Meter), ರಕ್ಷಣಾತ್ಮಕ ನೀಲಾವರಿ ಪ್ರದೇಶ, ಫಲಾನುಭವಿಗಳ ಸಂಖ್ಯೆ ವೈಯಕ್ತಿಕ ಕಾಮಗಾರಿಯಾಗಿದ್ದರೆ, ಫಲಾನುಭವಿ ಹೆಸರು, ಚಟುವಟಿಕೆಯಿಂದ ಪಡೆಯುತ್ತಿರುವ ಲಾಭ)	ಹೆಸರು : ಮಾಗುಂಡಪ್ಪ ವೀರಪ್ಪ ಗಾಣಿಗೇರಿ ಮತ್ತು ಇತರರು ನೀರಿನ ಅಂತರಜಲಮಟ್ಟ ಹೆಚ್ಚಾಗಿರುತ್ತದೆ ಮತ್ತು ರೈತರ ಆದಾಯ ಮೂಲ ಹೆಚ್ಚಾಗಿರುತ್ತದೆ

ಅನುಬಂಧ

ಜಲಾನಯನ ಯೋಜನೆಗಳ ಚಟುವಟಿಕೆ/ಕಾಮಗಾರಿಗಳನ್ನು ಅಂತರ್ಜಾಲದಲ್ಲಿ ಅಳವಡಿಸಲು ಸಂಕ್ಷಿಪ್ತ ಮಾಹಿತಿ

ಯೋಜನೆಯ ಹೆಸರು:	PMKSY OI
---------------	----------

ವರ್ಷ:	2021-22
ಕಾಮಗಾರಿಯ/ ಚಟುವಟಿಕೆಯ ಹೆಸರು:	ತಡೆ ಆಣೆ
ಕಾಮಗಾರಿ/ಚಟುವಟಿಕೆಯ ಧಾರಾಚಿತ್ರ (photo with Lat & Long)	 <p>Latitude: 15.570807 Longitude: 75.486152 Elevation: 599.8±3 m Accuracy: 12.6 m Time: 22 Aug 2023 15:32 Note: veeranagoud b patil @shalavadi 2021-22 pmksy</p> <p>Powered by NoteCam</p>
ಸರ್ವೆ ನಂಬರ್:	357/*/16
ಅಕ್ಷಾಂಶ ಮತ್ತು ರೇಖಾಂಶ:	15.570807 & 75.486152
ಗ್ರಾಮ:	ಶಲವಡಿ
ತಾಲ್ಲೂಕು:	ಅಣ್ಣಿಗೇರಿ
ಜಿಲ್ಲೆ:	ಧಾರವಾಡ
ಕಾಮಗಾರಿ/ ಚಟುವಟಿಕೆಯ ಅಂದಾಜು ಮೊತ್ತ (ರೂಪಾಯಿಗಳಲ್ಲಿ)	497416/-
ಕಾಮಗಾರಿ/ ಚಟುವಟಿಕೆಯ ಕುರಿತು ಸಂಕ್ಷಿಪ್ತ ವಿವರ (ಸಮುದಾಯ ಕಾಮಗಾರಿಯಾಗಿದ್ದರೆ ಅಂದಾಜು ನೀರು ಸಂಗ್ರಹಣೆ (Cubic Meter), ರಕ್ಷಣಾತ್ಮಕ ನೀರಾವರಿ ಪ್ರದೇಶ, ಫಲಾನುಭವಿಗಳ ಸಂಖ್ಯೆ, ವೈಯಕ್ತಿಕ ಕಾಮಗಾರಿಯಾಗಿದ್ದರೆ, ಫಲಾನುಭವಿ ಹೆಸರು, ಚಟುವಟಿಕೆಯಿಂದ ಪಡೆಯುತ್ತಿರುವ ಲಾಭ)	ಹೆಸರು : ವೀರನಗೌಡ ಬಸನಗೌಡ ಪಾಟೀಲ ಮತ್ತು ಇತರರು ನೀರಿನ ಅಂತರಜಲಮಟ್ಟ ಹೆಚ್ಚಾಗಿರುತ್ತದೆ ಮತ್ತು ರೈತರ ಆದಾಯ ಮೂಲ ಹೆಚ್ಚಾಗಿರುತ್ತದೆ.

ಅನುಬಂಧ

ಜಲಾನಯನ ಯೋಜನೆಗಳ ಚಟುವಟಿಕೆ/ಕಾಮಗಾರಿಗಳನ್ನು ಅಂತರ್ಜಾಲದಲ್ಲಿ ಅಳವಡಿಸಲು ಸಂಕ್ಷಿಪ್ತ ಮಾಹಿತಿ


ಯೋಜನೆಯ ಹೆಸರು:	PMKSY OI
ವರ್ಷ:	2021-22

ಕಾಮಗಾರಿಯ/ ಚಟುವಟಿಕೆಯ ಹೆಸರು:	ತಡೆ ಆಣೆ
ಕಾಮಗಾರಿ/ಚಟುವಟಿಕೆಯ ಛಾಯಚಿತ್ರ (photo with Lat & Long)	 <p>Latitude: 15.569887 Longitude: 75.484968 Elevation: 594.79±10 m Accuracy: 6.1 m Time: 22 Aug 2023 15:41 Note: shankravv.anandanavad@shalavadi.2021.22.pmkysy</p> <p>Powered by NotiaCam</p>
ಸರ್ವೆ ನಂಬರ್:	358/*/*
ಅಕ್ಷಾಂಶ ಮತ್ತು ರೇಖಾಂಶ:	15.569887 & 75.484968
ಗ್ರಾಮ:	ಶಲವಡಿ
ತಾಲೂಕು:	ಅಣ್ಣಿಗೇರಿ
ಜಿಲ್ಲೆ:	ಧಾರವಾಡ
ಕಾಮಗಾರಿ/ ಚಟುವಟಿಕೆಯ ಅಂದಾಜು ಮೊತ್ತ (ರೂಪಾಯಿಗಳಲ್ಲಿ)	497428/-
ಕಾಮಗಾರಿ/ ಚಟುವಟಿಕೆಯ ಕುರಿತು ಸಂಕ್ಷಿಪ್ತ ವಿವರ (ಸಮುದಾಯ ಕಾಮಗಾರಿಯಾಗಿದ್ದರೆ ಅಂದಾಜು ನೀರು ಸಂಗ್ರಹಣೆ (Cubic Meter), ರಕ್ಷಣಾತ್ಮಕ ನೀರಾವರಿ ಪ್ರದೇಶ, ಫಲಾನುಭವಿಗಳ ಸಂಖ್ಯೆ ವೈಯಕ್ತಿಕ ಕಾಮಗಾರಿಯಾಗಿದ್ದರೆ, ಫಲಾನುಭವಿ ಹೆಸರು, ಚಟುವಟಿಕೆಯಿಂದ ಪಡೆಯುತ್ತಿರುವ ಲಾಭ)	ಹೆಸರು : ಶಂಕರಪ್ಪ ಚನ್ನಬಸಪ್ಪ ಆನಂದನವರ ಮತ್ತು ಇತರರು ನೀರಿನ ಅಂತರಜಲಮಟ್ಟ ಹೆಚ್ಚಾಗಿರುತ್ತದೆ ಮತ್ತು ರೈತರ ಆದಾಯ ಮೂಲ ಹೆಚ್ಚಾಗಿರುತ್ತದೆ

ಅನುಬಂಧ

ಜಲಾನಯನ ಯೋಜನೆಗಳ ಚಟುವಟಿಕೆ/ಕಾಮಗಾರಿಗಳನ್ನು ಅಂತರ್ಜಾಲದಲ್ಲಿ ಅಳವಡಿಸಲು ಸಂಕ್ಷಿಪ್ತ ಮಾಹಿತಿ

ಯೋಜನೆಯ ಹೆಸರು:	PMKSY OI
ವರ್ಷ:	2021-22
ಕಾಮಗಾರಿಯ/ ತಡೆ ಆಣೆ	

ಚಟುವಟಿಕೆಯ ಹೆಸರು:	
ಕಾಮಗಾರಿ/ಚಟುವಟಿಕೆಯ ಛಾಯಾಚಿತ್ರ (photo with Lat & Long)	 <p>Latitude: 15.548709 Longitude: 75.505924 Elevation: 609.39±3 m Accuracy: 3.8 m Time: 23 Aug 2023 13:47 Note: suresh shiraguppi @Tuppadakurahatti 2021-22 pmksy</p> <p>Powered by NoteCam</p>
ಸರ್ವೆ ನಂಬರ್:	58/*/1
ಅಕ್ಷಾಂಶ ಮತ್ತು ರೇಖಾಂಶ:	15.548709 & 75.505924
ಗ್ರಾಮ:	ತುಪ್ಪದ ಕುರಹಟ್ಟಿ
ತಾಲೂಕು:	ಅಣ್ಣಿಗೇರಿ
ಜಿಲ್ಲೆ:	ಧಾರವಾಡ
ಕಾಮಗಾರಿ/ ಚಟುವಟಿಕೆಯ ಅಂದಾಜು ಮೊತ್ತ (ರೂಪಾಯಿಗಳಲ್ಲಿ)	497405/-
ಕಾಮಗಾರಿ/ ಚಟುವಟಿಕೆಯ ಕುರಿತು ಸಂಕ್ಷಿಪ್ತ ವಿವರ (ಸಮುದಾಯ ಕಾಮಗಾರಿಯಾಗಿದ್ದರೆ ಅಂದಾಜು ನೀರು ಸಂಗ್ರಹಣೆ (Cubic Meter), ರಕ್ಷಣಾತ್ಮಕ ನೀರಾವರಿ ಪ್ರದೇಶ, ಫಲಾನುಭವಿಗಳ ಸಂಖ್ಯೆ, ವೈಯಕ್ತಿಕ ಕಾಮಗಾರಿಯಾಗಿದ್ದರೆ, ಫಲಾನುಭವಿ ಹೆಸರು, ಚಟುವಟಿಕೆಯಿಂದ ಪಡೆಯುತ್ತಿರುವ ಲಾಭ)	ಹೆಸರು : ಸುರೇಶ ವಿ ಶಿರಗುಪ್ಪಿ ಮತ್ತು ಇತರರು ನೀರಿನ ಅಂತರಜಲಮಟ್ಟ ಹೆಚ್ಚಾಗಿರುತ್ತದೆ ಮತ್ತು ರೈತರ ಆದಾಯ ಮೂಲ ಹೆಚ್ಚಾಗಿರುತ್ತದೆ

ಅನುಬಂಧ

ಜಲಾನಯನ ಯೋಜನೆಗಳ ಚಟುವಟಿಕೆ/ಕಾಮಗಾರಿಗಳನ್ನು ಅಂತರ್ಜಾಲದಲ್ಲಿ ಅಳವಡಿಸಲು ಸಂಕ್ಷಿಪ್ತ ಮಾಹಿತಿ


ಯೋಜನೆಯ ಹೆಸರು:	PMKSY OI
ವರ್ಷ:	2021-22
ಕಾಮಗಾರಿಯ/ ಚಟುವಟಿಕೆಯ ಹೆಸರು:	ತಡೆ ಆಣೆ

<p>ಕಾಮಗಾರಿ/ಚಟುವಟಿಕೆಯ ಛಾಯಚಿತ್ರ (photo with Lat & Long)</p>	 <p>Latitude: 15.549201 Longitude: 75.505198 Elevation: 607.98±3 m Accuracy: 3.8 m Time: 23 Aug 2023 13:42 Note: Basappa yallappa sanniganavar @Tuppadakurahatti 2021-22 pmksy <i>Powered by NoteCam</i></p>
<p>ಸರ್ವೆ ನಂಬರ್:</p>	<p>58/*/2</p>
<p>ಅಕ್ಷಾಂಶ ಮತ್ತು ರೇಖಾಂಶ:</p>	<p>15.549201 & 75.505198</p>
<p>ಗ್ರಾಮ:</p>	<p>ತುಪ್ಪದ ಕುರಹಟ್ಟಿ</p>
<p>ತಾಲ್ಲೂಕು:</p>	<p>ಅಣ್ಣಿಗೇರಿ</p>
<p>ಜಿಲ್ಲೆ:</p>	<p>ಧಾರವಾಡ</p>
<p>ಕಾಮಗಾರಿ/ಚಟುವಟಿಕೆಯ ಅಂದಾಜು ಮೊತ್ತ (ರೂಪಾಯಿಗಳಲ್ಲಿ)</p>	<p>396412/-</p>
<p>ಕಾಮಗಾರಿ/ಚಟುವಟಿಕೆಯ ಕುರಿತು ಸಂಕ್ಷಿಪ್ತ ವಿವರ (ಸಮುದಾಯ ಕಾಮಗಾರಿಯಾಗಿದ್ದರೆ ಅಂದಾಜು ನೀರು ಸಂಗ್ರಹಣೆ (Cubic Meter), ರಕ್ಷಣಾತ್ಮಕ ನೀರಾವರಿ ಪ್ರದೇಶ, ಫಲಾನುಭವಿಗಳ ಸಂಖ್ಯೆ ವೈಯಕ್ತಿಕ ಕಾಮಗಾರಿಯಾಗಿದ್ದರೆ, ಫಲಾನುಭವಿ ಹೆಸರು, ಚಟುವಟಿಕೆಯಿಂದ ಪಡೆಯುತ್ತಿರುವ ಲಾಭ)</p>	<p>ಹೆಸರು : ಬಸಪ್ಪ ಯಲ್ಲಪ್ಪ ಸನ್ನಿಂಗನವರ ಮತ್ತು ಇತರರು ನೀರಿನ ಅಂತರಜಲಮಟ್ಟ ಹೆಚ್ಚಾಗಿರುತ್ತದೆ ಮತ್ತು ರೈತರ ಆದಾಯ ಮೂಲ ಹೆಚ್ಚಾಗಿರುತ್ತದೆ</p>

ಅನುಬಂಧ

ಜಲಾನಯನ ಯೋಜನೆಗಳ ಚಟುವಟಿಕೆ/ಕಾಮಗಾರಿಗಳನ್ನು ಅಂತರ್ಜಾಲದಲ್ಲಿ ಅಳವಡಿಸಲು ಸಂಕ್ಷಿಪ್ತ ಮಾಹಿತಿ

<p>ಯೋಜನೆಯ ಹೆಸರು:</p>	<p>PMKSY OI</p>
<p>ವರ್ಷ:</p>	<p>2021-22</p>
<p>ಕಾಮಗಾರಿಯು/ಚಟುವಟಿಕೆಯ ಹೆಸರು:</p>	<p>ತಡೆ ಆಣೆ</p>

<p>ಕಾಮಗಾರಿ/ಚಟುವಟಿಕೆಯ ಛಾಯಾಚಿತ್ರ (photo with Lat & Long)</p>	 <p>Latitude: 15.616051 Longitude: 75.466028 Elevation: 580.31±6 m Accuracy: 5.0 m Time: 22 Aug 2023 14:23 Note: shankrappa basappa kulakarni @navakanur 2021-22 pmksy</p> <p>Powered by NoteCam</p>
<p>ಸರ್ವೆ ನಂಬರ್:</p>	<p>24/*/3ಅ</p>
<p>ಅಕ್ಷಾಂಶ ಮತ್ತು ರೇಖಾಂಶ:</p>	<p>15.616051 & 75.466028</p>
<p>ಗ್ರಾಮ:</p>	<p>ನಾಯ್ಕನೂರ</p>
<p>ತಾಲ್ಲೂಕು:</p>	<p>ನವಲಗುಂದ</p>
<p>ಜಿಲ್ಲೆ:</p>	<p>ಧಾರವಾಡ</p>
<p>ಕಾಮಗಾರಿ/ ಚಟುವಟಿಕೆಯ ಅಂದಾಜು ಮೊತ್ತ (ರೂಪಾಯಿಗಳಲ್ಲಿ)</p>	<p>497417/-</p>
<p>ಕಾಮಗಾರಿ/ ಚಟುವಟಿಕೆಯ ಕುರಿತು ಸಂಕ್ಷಿಪ್ತ ವಿವರ (ಸಮುದಾಯ ಕಾಮಗಾರಿಯಾಗಿದ್ದರೆ ಅಂದಾಜು ನೀರು ಸಂಗ್ರಹಣೆ (Cubic Meter), ರಕ್ಷಣಾತ್ಮಕ ನೀರಾವರಿ ಪ್ರದೇಶ, ಫಲಾನುಭವಿಗಳ ಸಂಖ್ಯೆ ವೈಯಕ್ತಿಕ ಕಾಮಗಾರಿಯಾಗಿದ್ದರೆ, ಫಲಾನುಭವಿ ಹೆಸರು, ಚಟುವಟಿಕೆಯಿಂದ ಪಡೆಯುತ್ತಿರುವ ಲಾಭ)</p>	<p>ಹೆಸರು : ಶಂಕರಪ್ಪ ಬಸಪ್ಪ ಕುಲಕರ್ಣಿ ಮತ್ತು ಇತರರು ನೀರಿನ ಅಂತರಜಲಮಟ್ಟ ಹೆಚ್ಚಾಗಿರುತ್ತದೆ ಮತ್ತು ರೈತರ ಆದಾಯ ಮೂಲ ಹೆಚ್ಚಾಗಿರುತ್ತದೆ</p>

ಅನುಬಂಧ

ಜಲಾನಯನ ಯೋಜನೆಗಳ ಚಟುವಟಿಕೆ/ಕಾಮಗಾರಿಗಳನ್ನು ಅಂತರ್ಜಾಲದಲ್ಲಿ ಅಳವಡಿಸಲು ಸಂಕ್ಷಿಪ್ತ ಮಾಹಿತಿ

<p>ಯೋಜನೆಯ ಹೆಸರು:</p>	<p>PMKSY OI</p>
<p>ವರ್ಷ:</p>	<p>2021-22</p>
<p>ಕಾಮಗಾರಿಯ/ ಚಟುವಟಿಕೆಯ ಹೆಸರು:</p>	<p>ತಡೆ ಆಣೆ</p>

<p>ಕಾಮಗಾರಿ/ಚಟುವಟಿಕೆಯ ಛಾಯಚಿತ್ರ (photo with Lat & Long)</p>	 <p>Latitude: 15.61114 Longitude: 75.476016 Elevation: 582.1±6 m Accuracy: 7.1 m Time: 22 Aug 2023 13:36 Note: shanmukayya s Hiremath @naaalkh 2021-22 pmksy</p> <p>Powered by NoteCam</p>
<p>ಸರ್ವೆ ನಂಬರ್:</p>	<p>33/*/ಬ</p>
<p>ಅಕ್ಷಾಂಶ ಮತ್ತು ರೇಖಾಂಶ:</p>	<p>15.61114 & 75.476016</p>
<p>ಗ್ರಾಮ:</p>	<p>ನಾಯ್ಕನೂರ</p>
<p>ತಾಲ್ಲೂಕು:</p>	<p>ನವಲಗುಂದ</p>
<p>ಜಿಲ್ಲೆ:</p>	<p>ಧಾರವಾಡ</p>
<p>ಕಾಮಗಾರಿ/ ಚಟುವಟಿಕೆಯ ಅಂದಾಜು ಮೊತ್ತ (ರೂಪಾಯಿಗಳಲ್ಲಿ)</p>	<p>497394/-</p>
<p>ಕಾಮಗಾರಿ/ ಚಟುವಟಿಕೆಯ ಕುರಿತು ಸಂಕ್ಷಿಪ್ತ ವಿವರ (ಸಮುದಾಯ ಕಾಮಗಾರಿಯಾಗಿದ್ದರೆ ಅಂದಾಜು ನೀರು ಸಂಗ್ರಹಣೆ (Cubic Meter), ರಕ್ಷಣಾತ್ಮಕ ನೀರಾವರಿ ಪ್ರದೇಶ, ಫಲಾನುಭವಿಗಳ ಸಂಖ್ಯೆ ವೈಯಕ್ತಿಕ ಕಾಮಗಾರಿಯಾಗಿದ್ದರೆ, ಫಲಾನುಭವಿ ಹೆಸರು, ಚಟುವಟಿಕೆಯಿಂದ ಪಡೆಯುತ್ತಿರುವ ಲಾಭ)</p>	<p>ಹೆಸರು : ಷಣ್ಮುಖಯ್ಯ ಶಾಂತವೀರಯ್ಯ ಹಿರೇಮಠ ಮತ್ತು ಇತರರು ನೀರಿನ ಅಂತರಜಲಮಟ್ಟ ಹೆಚ್ಚಾಗಿರುತ್ತದೆ ಮತ್ತು ರೈತರ ಆದಾಯ ಮೂಲ ಹೆಚ್ಚಾಗಿರುತ್ತದೆ</p>

ಅನುಬಂಧ

ಜಲಾನಯನ ಯೋಜನೆಗಳ ಚಟುವಟಿಕೆ/ಕಾಮಗಾರಿಗಳನ್ನು ಅಂತರ್ಜಾಲದಲ್ಲಿ ಅಳವಡಿಸಲು ಸಂಕ್ಷಿಪ್ತ ಮಾಹಿತಿ

<p>ಯೋಜನೆಯ ಹೆಸರು:</p>	<p>PMKSY OI</p>
<p>ವರ್ಷ:</p>	<p>2021-22</p>
<p>ಕಾಮಗಾರಿಯ/ ಚಟುವಟಿಕೆಯ ಹೆಸರು:</p>	<p>ತಡೆ ಆಣೆ</p>

<p>ಕಾಮಗಾರಿ/ಚಟುವಟಿಕೆಯ ಛಾಯಚಿತ್ರ (photo with Lat & Long)</p>	 <p>Latitude: 15.611403 Longitude: 75.476579 Elevation: 586.14±3 m Accuracy: 339.8 m Time: 22 Aug 2023 13:46 Note: nijalingayya s Hiremath @navalli 2021-22 pmksy</p> <p style="text-align: right; color: red;">Powered by: NoteCam</p>
<p>ಸರ್ವೆ ನಂಬರ್:</p>	<p>33/*/10</p>
<p>ಅಕ್ಷಾಂಶ ಮತ್ತು ರೇಖಾಂಶ:</p>	<p>15.611403 & 75.476579</p>
<p>ಗ್ರಾಮ:</p>	<p>ನಾಯ್ಕನೂರ</p>
<p>ತಾಲ್ಲೂಕು:</p>	<p>ನವಲಗುಂದ</p>
<p>ಜಿಲ್ಲೆ:</p>	<p>ಧಾರವಾಡ</p>
<p>ಕಾಮಗಾರಿ/ ಚಟುವಟಿಕೆಯ ಅಂದಾಜು ಮೊತ್ತ (ರೂಪಾಯಿಗಳಲ್ಲಿ)</p>	<p>497382/-</p>
<p>ಕಾಮಗಾರಿ/ ಚಟುವಟಿಕೆಯ ಕುರಿತು ಸಂಕ್ಷಿಪ್ತ ವಿವರ (ಸಮುದಾಯ ಕಾಮಗಾರಿಯಾಗಿದ್ದರೆ ಅಂದಾಜು ನೀರು ಸಂಗ್ರಹಣೆ (Cubic Meter), ರಕ್ಷಣಾತ್ಮಕ ನೀಲಾವರಿ ಪ್ರದೇಶ, ಫಲಾನುಭವಿಗಳ ಸಂಖ್ಯೆ, ವೈಯಕ್ತಿಕ ಕಾಮಗಾರಿಯಾಗಿದ್ದರೆ, ಫಲಾನುಭವಿ ಹೆಸರು, ಚಟುವಟಿಕೆಯಿಂದ ಪಡೆಯುತ್ತಿರುವ ಲಾಭ)</p>	<p>ಹೆಸರು : ನಿಜಲಿಂಗಯ್ಯ ಶಾಂತವೀರಯ್ಯ ಹಿರೇಮಠ ಮತ್ತು ಇತರರು ನೀರಿನ ಅಂತರಜಲಮಟ್ಟ ಹೆಚ್ಚಾಗಿರುತ್ತದೆ ಮತ್ತು ರೈತರ ಆದಾಯ ಮೂಲ ಹೆಚ್ಚಾಗಿರುತ್ತದೆ</p>

ಅನುಬಂಧ

ಜಲಾನಯನ ಯೋಜನೆಗಳ ಚಟುವಟಿಕೆ/ಕಾಮಗಾರಿಗಳನ್ನು ಅಂತರ್ಜಾಲದಲ್ಲಿ ಅಳವಡಿಸಲು ಸಂಕ್ಷಿಪ್ತ ಮಾಹಿತಿ

<p>ಯೋಜನೆಯ ಹೆಸರು:</p>	<p>PMKSY OI</p>
<p>ವರ್ಷ:</p>	<p>2021-22</p>
<p>ಕಾಮಗಾರಿಯ/ ಚಟುವಟಿಕೆಯ ಹೆಸರು:</p>	<p>ತಡೆ ಆಣೆ</p>

<p>ಕಾಮಗಾರಿ/ಚಟುವಟಿಕೆಯ ಛಾಯಚಿತ್ರ (photo with Lat & Long)</p>	
<p>ಸರ್ವೆ ನಂಬರ್:</p>	<p>154/*/*</p>
<p>ಅಕ್ಷಾಂಶ ಮತ್ತು ರೇಖಾಂಶ:</p>	<p>15.611595 & 75.477497</p>
<p>ಗ್ರಾಮ:</p>	<p>ನಾಯ್ಕನೂರ</p>
<p>ತಾಲ್ಲೂಕು:</p>	<p>ನವಲಗುಂದ</p>
<p>ಜಿಲ್ಲೆ:</p>	<p>ಧಾರವಾಡ</p>
<p>ಕಾಮಗಾರಿ/ ಚಟುವಟಿಕೆಯ ಅಂದಾಜು ಮೊತ್ತ (ರೂಪಾಯಿಗಳಲ್ಲಿ)</p>	<p>497392/-</p>
<p>ಕಾಮಗಾರಿ/ ಚಟುವಟಿಕೆಯ ಕುರಿತು ಸಂಕ್ಷಿಪ್ತ ವಿವರ (ಸಮುದಾಯ ಕಾಮಗಾರಿಯಾಗಿದ್ದರೆ ಅಂದಾಜು ನೀರು ಸಂಗ್ರಹಣೆ (Cubic Meter), ರಕ್ಷಣಾತ್ಮಕ ನೀರಾವರಿ ಪ್ರದೇಶ, ಫಲಾನುಭವಿಗಳ ಸಂಖ್ಯೆ, ವೈಯಕ್ತಿಕ ಕಾಮಗಾರಿಯಾಗಿದ್ದರೆ, ಫಲಾನುಭವಿ ಹೆಸರು, ಚಟುವಟಿಕೆಯಿಂದ ಪಡೆಯುತ್ತಿರುವ ಲಾಭ)</p>	<p>ಹೆಸರು : ಬಸಪ್ಪ ಬಾಳಪ್ಪ ಯಾವಗಲ್ ಮತ್ತು ಇತರರು ನೀರಿನ ಅಂತರಜಲಮಟ್ಟ ಹೆಚ್ಚಾಗಿರುತ್ತದೆ ಮತ್ತು ರೈತರ ಆದಾಯ ಮೂಲ ಹೆಚ್ಚಾಗಿರುತ್ತದೆ</p>

ಅನುಬಂಧ

ಜಲಾನಯನ ಯೋಜನೆಗಳ ಚಟುವಟಿಕೆ/ಕಾಮಗಾರಿಗಳನ್ನು ಅಂತರ್ಜಾಲದಲ್ಲಿ ಅಳವಡಿಸಲು ಸಂಕ್ಷಿಪ್ತ ಮಾಹಿತಿ

<p>ಯೋಜನೆಯ ಹೆಸರು:</p>	<p>PMKSY OI</p>
<p>ವರ್ಷ:</p>	<p>2021-22</p>
<p>ಕಾಮಗಾರಿಯ/ ಚಟುವಟಿಕೆಯ ಹೆಸರು:</p>	<p>ತಡೆ ಆಣೆ</p>

<p>ಕಾಮಗಾರಿ/ಚಟುವಟಿಕೆಯ ಛಾಯಾಚಿತ್ರ (photo with Lat & Long)</p>	 <p>Latitude: 15.457221 Longitude: 75.372829 Elevation: 609.83±3 m Accuracy: 3.8 m Time: 23 Aug 2023 11:56 Note: fakkirappa n yadravi @pasapur 2021-22 pmksy</p> <p>Powered by NoteCam</p>
<p>ಸರ್ವೆ ನಂಬರ್:</p>	<p>184/*/2</p>
<p>ಅಕ್ಷಾಂಶ ಮತ್ತು ರೇಖಾಂಶ:</p>	<p>15.457221 & 75.372829</p>
<p>ಗ್ರಾಮ:</p>	<p>ಬಸಾಪುರ</p>
<p>ತಾಲೂಕು:</p>	<p>ಅಣ್ಣಿಗೇರಿ</p>
<p>ಜಿಲ್ಲೆ:</p>	<p>ಧಾರವಾಡ</p>
<p>ಕಾಮಗಾರಿ/ ಚಟುವಟಿಕೆಯ ಅಂದಾಜು ಮೊತ್ತ (ರೂಪಾಯಿಗಳಲ್ಲಿ)</p>	<p>497335/-</p>
<p>ಕಾಮಗಾರಿ/ ಚಟುವಟಿಕೆಯ ಕುರಿತು ಸಂಕ್ಷಿಪ್ತ ವಿವರ (ಸಮುದಾಯ ಕಾಮಗಾರಿಯಾಗಿದ್ದರೆ ಅಂದಾಜು ನೀರು ಸಂಗ್ರಹಣೆ (Cubic Meter), ರಕ್ಷಣಾತ್ಮಕ ನೀರಾವರಿ ಪ್ರದೇಶ, ಫಲಾನುಭವಿಗಳ ಸಂಖ್ಯೆ ವೈಯಕ್ತಿಕ ಕಾಮಗಾರಿಯಾಗಿದ್ದರೆ, ಫಲಾನುಭವಿ ಹೆಸರು, ಚಟುವಟಿಕೆಯಿಂದ ಪಡೆಯುತ್ತಿರುವ ಲಾಭ)</p>	<p>ಹೆಸರು : ಫಕೀರಪ್ಪ ನಾಗಪ್ಪ ಯಡಾವಿ ಮತ್ತು ಇತರರು ನೀರಿನ ಅಂತರಜಲಮಟ್ಟ ಹೆಚ್ಚಾಗಿರುತ್ತದೆ ಮತ್ತು ರೈತರ ಆದಾಯ ಮೂಲ ಹೆಚ್ಚಾಗಿರುತ್ತದೆ</p>

ಅನುಬಂಧ

ಜಲಾನಯನ ಯೋಜನೆಗಳ ಚಟುವಟಿಕೆ/ಕಾಮಗಾರಿಗಳನ್ನು ಅಂತರ್ಜಾಲದಲ್ಲಿ, ಅಳವಡಿಸಲು ಸಂಕ್ಷಿಪ್ತ ಮಾಹಿತಿ

<p>ಯೋಜನೆಯ ಹೆಸರು:</p>	<p>PMKSY OI</p>
<p>ವರ್ಷ:</p>	<p>2021-22</p>
<p>ಕಾಮಗಾರಿಯ/ ಚಟುವಟಿಕೆಯ ಹೆಸರು:</p>	<p>ತಡೆ ಆಣೆ</p>

<p>ಕಾಮಗಾರಿ/ಚಟುವಟಿಕೆಯ ಛಾಯಾಚಿತ್ರ (photo with Lat & Long)</p>	 <p>Latitude: 15.457772 Longitude: 75.370731 Elevation: 604.03±3 m Accuracy: 3.8 m Time: 23 Aug 2023 12:08 Note: savita s hulagur@pasapur 2021-22 pmksy</p> <p style="text-align: right;"><i>Powered by NoteCam</i></p>
<p>ಸರ್ವೆ ನಂಬರ್:</p>	<p>307/*/1</p>
<p>ಅಕ್ಷಾಂಶ ಮತ್ತು ರೇಖಾಂಶ:</p>	<p>15.457772 & 75.370731</p>
<p>ಗ್ರಾಮ:</p>	<p>ಬಸಾಪುರ</p>
<p>ತಾಲ್ಲೂಕು:</p>	<p>ಅಣ್ಣಿಗೇರಿ</p>
<p>ಜಿಲ್ಲೆ:</p>	<p>ಧಾರವಾಡ</p>
<p>ಕಾಮಗಾರಿ/ ಚಟುವಟಿಕೆಯ ಅಂದಾಜು ಮೊತ್ತ (ರೂಪಾಯಿಗಳಲ್ಲಿ)</p>	<p>496193/-</p>
<p>ಕಾಮಗಾರಿ/ ಚಟುವಟಿಕೆಯ ಕುರಿತು ಸಂಕ್ಷಿಪ್ತ ವಿವರ (ಸಮುದಾಯ ಕಾಮಗಾರಿಯಾಗಿದ್ದರೆ ಅಂದಾಜು ನೀರು ಸಂಗ್ರಹಣೆ (Cubic Meter), ರಕ್ಷಣಾತ್ಮಕ ನೀರಾವರಿ ಪ್ರದೇಶ, ಫಲಾನುಭವಿಗಳ ಸಂಖ್ಯೆ, ವೈಯಕ್ತಿಕ ಕಾಮಗಾರಿಯಾಗಿದ್ದರೆ, ಫಲಾನುಭವಿ ಹೆಸರು, ಚಟುವಟಿಕೆಯಿಂದ ಪಡೆಯುತ್ತಿರುವ ಲಾಭ)</p>	<p>ಹೆಸರು : ಸವಿತಾ ಸಂಗಪ್ಪ ಹುಲಗೂರ ಮತ್ತು ಇತರರು ನೀರಿನ ಅಂತರಜಲಮಟ್ಟ ಹೆಚ್ಚಾಗಿರುತ್ತದೆ ಮತ್ತು ರೈತರ ಆದಾಯ ಮೂಲ ಹೆಚ್ಚಾಗಿರುತ್ತದೆ</p>

ಅನುಬಂಧ

ಜಲಾನಯನ ಯೋಜನೆಗಳ ಚಟುವಟಿಕೆ/ಕಾಮಗಾರಿಗಳನ್ನು ಅಂತರ್ಜಾಲದಲ್ಲಿ ಅಳವಡಿಸಲು ಸಂಕ್ಷಿಪ್ತ ಮಾಹಿತಿ


<p>ಯೋಜನೆಯ ಹೆಸರು:</p>	<p>PMKSY OI</p>
<p>ವರ್ಷ:</p>	<p>2021-22</p>
<p>ಕಾಮಗಾರಿಯ/ ಚಟುವಟಿಕೆಯ ಹೆಸರು:</p>	<p>ತಡೆ ಆಣೆ</p>

<p>ಕಾಮಗಾರಿ/ಚಟುವಟಿಕೆಯ ಛಾಯಾಚಿತ್ರ (photo with Lat & Long)</p>	 <p>Latitude: 15.458499 Longitude: 75.369353 Elevation: 605.24±3 m Accuracy: 3.8 m Time: 23 Aug 2023 12:17 Note: mantesh megundi @passapur-2021-22 pmksy</p> <p>Powered by NoteCam</p>
<p>ಸರ್ವೆ ನಂಬರ್:</p>	<p>333/*/4</p>
<p>ಅಕ್ಷಾಂಶ ಮತ್ತು ರೇಖಾಂಶ:</p>	<p>15.458499 & 75.369353</p>
<p>ಗ್ರಾಮ:</p>	<p>ಬಸಾಪುರ</p>
<p>ತಾಲ್ಲೂಕು:</p>	<p>ಅಣ್ಣಿಗೇರಿ</p>
<p>ಜಿಲ್ಲೆ:</p>	<p>ಧಾರವಾಡ</p>
<p>ಕಾಮಗಾರಿ/ ಚಟುವಟಿಕೆಯ ಅಂದಾಜು ಮೊತ್ತ (ರೂಪಾಯಿಗಳಲ್ಲಿ)</p>	<p>497335/-</p>
<p>ಕಾಮಗಾರಿ/ ಚಟುವಟಿಕೆಯ ಕುರಿತು ಸಂಕ್ಷಿಪ್ತ ವಿವರ (ಸಮುದಾಯ ಕಾಮಗಾರಿಯಾಗಿದ್ದರೆ ಅಂದಾಜು ನೀರು ಸಂಗ್ರಹಣೆ (Cubic Meter), ರಕ್ಷಣಾತ್ಮಕ ನೀರಾವರಿ ಪ್ರದೇಶ, ಫಲಾನುಭವಿಗಳ ಸಂಖ್ಯೆ ವೈಯಕ್ತಿಕ ಕಾಮಗಾರಿಯಾಗಿದ್ದರೆ, ಫಲಾನುಭವಿ ಹೆಸರು, ಚಟುವಟಿಕೆಯಿಂದ ಪಡೆಯುತ್ತಿರುವ ಲಾಭ)</p>	<p>ಹೆಸರು : ಮಹಾಂತೇಶ ನಿಂಗಪ್ಪ ಮೇಗುಂಡಿ ಮತ್ತು ಇತರರು ನೀರಿನ ಅಂತರಜಲಮಟ್ಟ ಹೆಚ್ಚಾಗಿರುತ್ತದೆ ಮತ್ತು ರೈತರ ಆದಾಯ ಮೂಲ ಹೆಚ್ಚಾಗಿರುತ್ತದೆ</p>

ಅನುಬಂಧ

ಜಲಾನಯನ ಯೋಜನೆಗಳ ಚಟುವಟಿಕೆ/ಕಾಮಗಾರಿಗಳನ್ನು ಅಂತರ್ಜಾಲದಲ್ಲಿ ಅಳವಡಿಸಲು ಸಂಕ್ಷಿಪ್ತ ಮಾಹಿತಿ


<p>ಯೋಜನೆಯ ಹೆಸರು:</p>	<p>PMKSY OI</p>
<p>ವರ್ಷ:</p>	<p>2021-22</p>
<p>ಕಾಮಗಾರಿಯ/ ಚಟುವಟಿಕೆಯ ಹೆಸರು:</p>	<p>ತಡೆ ಆಣೆ</p>

<p>ಕಾಮಗಾರಿ/ಚಟುವಟಿಕೆಯ ಛಾಯಾಚಿತ್ರ (photo with Lat & Long)</p>	
<p>ಸರ್ವೆ ನಂಬರ್:</p>	<p>333/*/1</p>
<p>ಅಕ್ಷಾಂಶ ಮತ್ತು ರೇಖಾಂಶ:</p>	<p>15.45853 & 75.367997</p>
<p>ಗ್ರಾಮ:</p>	<p>ಬಸಾಪುರ</p>
<p>ತಾಲ್ಲೂಕು:</p>	<p>ಅಣ್ಣಿಗೇರಿ</p>
<p>ಜಿಲ್ಲೆ:</p>	<p>ಧಾರವಾಡ</p>
<p>ಕಾಮಗಾರಿ/ಚಟುವಟಿಕೆಯ ಅಂದಾಜು ಮೊತ್ತ (ರೂಪಾಯಿಗಳಲ್ಲಿ)</p>	<p>496335/-</p>
<p>ಕಾಮಗಾರಿ/ಚಟುವಟಿಕೆಯ ಕುರಿತು ಸಂಕ್ಷಿಪ್ತ ವಿವರ (ಸಮುದಾಯ ಕಾಮಗಾರಿಯಾಗಿದ್ದರೆ ಅಂದಾಜು ನೀರು ಸಂಗ್ರಹಣೆ (Cubic Meter), ರಕ್ಷಣಾತ್ಮಕ ನೀರಾವರಿ ಪ್ರದೇಶ, ಫಲಾನುಭವಿಗಳ ಸಂಖ್ಯೆ, ವೈಯಕ್ತಿಕ ಕಾಮಗಾರಿಯಾಗಿದ್ದರೆ, ಫಲಾನುಭವಿ ಹೆಸರು, ಚಟುವಟಿಕೆಯಿಂದ ಪಡೆಯುತ್ತಿರುವ ಲಾಭ)</p>	<p>ಹೆಸರು : ಶಿವಾನಂದ ಸಣ್ಣಸಿದ್ದಪ್ಪ ಮೇಗುಂಡಿ ಮತ್ತು ಇತರರು ನೀರಿನ ಅಂತರಜಲಮಟ್ಟ ಹೆಚ್ಚಾಗಿರುತ್ತದೆ ಮತ್ತು ರೈತರ ಆದಾಯ ಮೂಲ ಹೆಚ್ಚಾಗಿರುತ್ತದೆ</p>

ಅನುಬಂಧ

ಜಲಾನಯನ ಯೋಜನೆಗಳ ಚಟುವಟಿಕೆ/ಕಾಮಗಾರಿಗಳನ್ನು ಅಂತರ್ಜಾಲದಲ್ಲಿ ಅಳವಡಿಸಲು ಸಂಕ್ಷಿಪ್ತ ಮಾಹಿತಿ


<p>ಯೋಜನೆಯ ಹೆಸರು:</p>	<p>PMKSY OI</p>
<p>ವರ್ಷ:</p>	<p>2021-22</p>
<p>ಕಾಮಗಾರಿಯ/ಚಟುವಟಿಕೆಯ ಹೆಸರು:</p>	<p>ತಡೆ ಆಣೆ</p>

<p>ಕಾಮಗಾರಿ/ಚಟುವಟಿಕೆಯ ಛಾಯಾಚಿತ್ರ (photo with Lat & Long)</p>	 <p>Latitude: 15.636663 Longitude: 75.115930 Elevation: 614.25±6 m Accuracy: 6.2 m Time: 20 Aug 2022 15:48 Note: Mahaveerappa Durgappa Laddigatti @ Shirur</p>
<p>ಸರ್ವೆ ನಂಬರ್:</p>	<p>237/*/1ಅ</p>
<p>ಅಕ್ಷಾಂಶ ಮತ್ತು ರೇಖಾಂಶ:</p>	<p>75.115930 & 15.636663</p>
<p>ಗ್ರಾಮ:</p>	<p>ಶಿರೂರ</p>
<p>ತಾಲ್ಲೂಕು:</p>	<p>ನವಲಗುಂದ</p>
<p>ಜಿಲ್ಲೆ:</p>	<p>ಧಾರವಾಡ</p>
<p>ಕಾಮಗಾರಿ/ ಚಟುವಟಿಕೆಯ ಅಂದಾಜು ಮೊತ್ತ (ರೂಪಾಯಿಗಳಲ್ಲಿ)</p>	<p>497392/-</p>
<p>ಕಾಮಗಾರಿ/ ಚಟುವಟಿಕೆಯ ಕುರಿತು ಸಂಕ್ಷಿಪ್ತ ವಿವರ (ಸಮುದಾಯ ಕಾಮಗಾರಿಯಾಗಿದ್ದರೆ ಅಂದಾಜು ನೀರು ಸಂಗ್ರಹಣೆ (Cubic Meter), ರಕ್ಷಣಾತ್ಮಕ ನೀರಾವರಿ ಪ್ರದೇಶ, ಫಲಾನುಭವಿಗಳ ಸಂಖ್ಯೆ ವೈಯಕ್ತಿಕ ಕಾಮಗಾರಿಯಾಗಿದ್ದರೆ, ಫಲಾನುಭವಿ ಹೆಸರು, ಚಟುವಟಿಕೆಯಿಂದ ಪಡೆಯುತ್ತಿರುವ ಲಾಭ)</p>	<p>ಹೆಸರು : ಮಹಾವೀರಪ್ಪ ದುರಗಪ್ಪ ಲದ್ದಿಗಟ್ಟಿ ಮತ್ತು ಇತರರು ನೀರಿನ ಅಂತರಜಲಮಟ್ಟ ಹೆಚ್ಚಾಗಿರುತ್ತದೆ ಮತ್ತು ರೈತರ ಆದಾಯ ಮೂಲ ಹೆಚ್ಚಾಗಿರುತ್ತದೆ</p>

ಅನುಬಂಧ

ಜಲಾನಯನ ಯೋಜನೆಗಳ ಚಟುವಟಿಕೆ/ಕಾಮಗಾರಿಗಳನ್ನು ಅಂತರ್ಜಾಲದಲ್ಲಿ ಅಳವಡಿಸಲು ಸಂಕ್ಷಿಪ್ತ ಮಾಹಿತಿ


<p>ಯೋಜನೆಯ ಹೆಸರು:</p>	<p>PMKSY OI</p>
<p>ವರ್ಷ:</p>	<p>2021-22</p>
<p>ಕಾಮಗಾರಿಯ/ ಚಟುವಟಿಕೆಯ ಹೆಸರು:</p>	<p>ತಡೆ ಆಣೆ</p>

<p>ಕಾಮಗಾರಿ/ಚಟುವಟಿಕೆಯ ಛಾಯಾಚಿತ್ರ (photo with Lat & Long)</p>	 <p>Latitude: 15.609337 Longitude: 75.471116 Altitude: 500.57±3 m Accuracy: 93.3 m Time: 22 Aug 2023 14:39 Note: Sharanayya shantaveerayya hiremath @navakanur 2021-22 pmksy <i>Powered by NoteCam</i></p>
<p>ಸರ್ವೆ ನಂಬರ್:</p>	<p>31/*/ಅ</p>
<p>ಅಕ್ಷಾಂಶ ಮತ್ತು ರೇಖಾಂಶ:</p>	<p>15.609337 & 75.471116</p>
<p>ಗ್ರಾಮ:</p>	<p>ನಾಯ್ಕನೂರ</p>
<p>ತಾಲ್ಲೂಕು:</p>	<p>ನವಲಗುಂದ</p>
<p>ಜಿಲ್ಲೆ:</p>	<p>ಧಾರವಾಡ</p>
<p>ಕಾಮಗಾರಿ/ ಚಟುವಟಿಕೆಯ ಅಂದಾಜು ಮೊತ್ತ (ರೂಪಾಯಿಗಳಲ್ಲಿ)</p>	<p>497427/-</p>
<p>ಕಾಮಗಾರಿ/ ಚಟುವಟಿಕೆಯ ಕುರಿತು ಸಂಕ್ಷಿಪ್ತ ವಿವರ (ಸಮುದಾಯ ಕಾಮಗಾರಿಯಾಗಿದ್ದರೆ ಅಂದಾಜು ನೀರು ಸಂಗ್ರಹಣೆ (Cubic Meter), ರಕ್ಷಣಾತ್ಮಕ ನೀರಾವರಿ ಪ್ರದೇಶ, ಫಲಾನುಭವಿಗಳ ಸಂಖ್ಯೆ ವೈಯಕ್ತಿಕ ಕಾಮಗಾರಿಯಾಗಿದ್ದರೆ, ಫಲಾನುಭವಿ ಹೆಸರು, ಚಟುವಟಿಕೆಯಿಂದ ಪಡೆಯುತ್ತಿರುವ ಲಾಭ)</p>	<p>ಹೆಸರು : ಶರಣಯ್ಯ ಶಾಂತವೀರಯ್ಯ ಹಿರೇಮಠ ಮತ್ತು ಇತರರು ನೀರಿನ ಅಂತರಜಲಮಟ್ಟ ಹೆಚ್ಚಾಗಿರುತ್ತದೆ ಮತ್ತು ರೈತರ ಆದಾಯ ಮೂಲ ಹೆಚ್ಚಾಗಿರುತ್ತದೆ</p>

ಅನುಬಂಧ

ಜಲಾನಯನ ಯೋಜನೆಗಳ ಚಟುವಟಿಕೆ/ಕಾಮಗಾರಿಗಳನ್ನು ಅಂತರ್ಜಾಲದಲ್ಲಿ ಅಳವಡಿಸಲು ಸಂಕ್ಷಿಪ್ತ ಮಾಹಿತಿ

<p>ಯೋಜನೆಯ ಹೆಸರು:</p>	<p>PMKSY OI</p>
<p>ವರ್ಷ:</p>	<p>2021-22</p>
<p>ಕಾಮಗಾರಿಯ/ ಚಟುವಟಿಕೆಯ ಹೆಸರು:</p>	<p>ತಡೆ ಆಣೆ</p>

<p>ಕಾಮಗಾರಿ/ಚಟುವಟಿಕೆಯ ಛಾಯಾಚಿತ್ರ (photo with Lat & Long)</p>	 <p>Latitude: 15.60929 Longitude: 75.469808 Elevation: 581.08±3 m Accuracy: 12.4 m Time: 22 Aug 2023 14:46 Note: karaveerayya s Hiremath @nayakanur 2021-22 pmksy</p> <p>Powered by NoteCam</p>
<p>ಸರ್ವೆ ನಂಬರ್:</p>	<p>31/*/೨</p>
<p>ಅಕ್ಷಾಂಶ ಮತ್ತು ರೇಖಾಂಶ:</p>	<p>15.60929 & 75.469808</p>
<p>ಗ್ರಾಮ:</p>	<p>ನಾಯ್ಕನೂರ</p>
<p>ತಾಲ್ಲೂಕು:</p>	<p>ನವಲಗುಂದ</p>
<p>ಜಿಲ್ಲೆ:</p>	<p>ಧಾರವಾಡ</p>
<p>ಕಾಮಗಾರಿ/ ಚಟುವಟಿಕೆಯ ಅಂದಾಜು ಮೊತ್ತ (ರೂಪಾಯಿಗಳಲ್ಲಿ)</p>	<p>497369/-</p>
<p>ಕಾಮಗಾರಿ/ ಚಟುವಟಿಕೆಯ ಕುರಿತು ಸಂಕ್ಷಿಪ್ತ ವಿವರ (ಸಮುದಾಯ ಕಾಮಗಾರಿಯಾಗಿದ್ದರೆ ಅಂದಾಜು ನೀರು ಸಂಗ್ರಹಣೆ (Cubic Meter), ರಕ್ಷಣಾತ್ಮಕ ನೀರಾವರಿ ಪ್ರದೇಶ, ಫಲಾನುಭವಿಗಳ ಸಂಖ್ಯೆ ವೈಯಕ್ತಿಕ ಕಾಮಗಾರಿಯಾಗಿದ್ದರೆ, ಫಲಾನುಭವಿ ಹೆಸರು, ಚಟುವಟಿಕೆಯಿಂದ ಪಡೆಯುತ್ತಿರುವ ಲಾಭ)</p>	<p>ಹೆಸರು : ಕರವೀರಯ್ಯ ಶಾಂತವೀರಯ್ಯ ಹಿರೇಮಠ ಮತ್ತು ಇತರರು ನೀರಿನ ಅಂತರಜಲಮಟ್ಟ ಹೆಚ್ಚಾಗಿರುತ್ತದೆ ಮತ್ತು ರೈತರ ಆದಾಯ ಮೂಲ ಹೆಚ್ಚಾಗಿರುತ್ತದೆ</p>