

ಅನುಬಂಧ

ಜಲಾನಯನ ಯೋಜನೆಗಳ ಚಟುವಟಿಕೆ/ ಕಾಮಗಾರಿಗಳನ್ನು ಅಂತರ್ಜಾಲದಲ್ಲಿ ಅಳವಡಿಸಲು ಸಂಕ್ಷಿಪ್ತ ಮಾಹಿತಿ

ಯೋಜನೆಯ ಹೆಸರು:	ಪ್ರಧಾನ ಮಂತ್ರಿ ಕೃಷಿ ಸಿಂಚಾಯಿ ಯೋಜನೆ-ಜಲಾನಯನ ಅಭಿವೃದ್ಧಿ ಘಟಕ2.0
ವರ್ಷ:	2021-22
ಕಾಮಗಾರಿಯ/ ಚಟುವಟಿಕೆಯ ಹೆಸರು:	ಕಂಬಕ ಬದು
ಕಾಮಗಾರಿ/ ಚಟುವಟಿಕೆಯ ಛಾಯಾಚಿತ್ರ (Photo with Lat & Long)	 <p>Latitude : 12.15864 Longitude : 76.450148 Time : 09-08-2022 11:45 Note : Mallabhovi s/o Basavabhovi Karigala Kandkabadu</p>
ಸರ್ವೆ ನಂಬರ್:	200 ಮತ್ತು 189
ಅಕ್ಷಾಂಶ ಮತ್ತು ರೇಖಾಂಶ:	12.15864 76.450148
ಗ್ರಾಮ:	ಕರಿಗಳ
ತಾಲ್ಲೂಕು:	ಹೆಚ್ ಡಿ ಕೋಟೆ
ಜಿಲ್ಲೆ:	ಮೈಸೂರು
ಕಾಮಗಾರಿ/ ಚಟುವಟಿಕೆಯ ಅಂದಾಜು ಮೊತ್ತ (ರೂಪಾಯಿಗಳಲ್ಲಿ):	499990
ಕಾಮಗಾರಿ/ ಚಟುವಟಿಕೆಯ ಕುರಿತು ಸಂಕ್ಷಿಪ್ತ ವಿವರ(ಸಮುದಾಯ ಕಾಮಗಾರಿಯಾಗಿದ್ದರೆ ಅಂದಾಜು ನೀರು ಸಂಗ್ರಹಣೆ (Cubic Meter), ರಕ್ಷಣಾತ್ಮಕ ನೀರಾವರಿ ಪ್ರದೇಶ, ಫಲಾನುಭವಿಗಳ ಸಂಖ್ಯೆ, ವೈಯಕ್ತಿಕ ಕಾಮಗಾರಿಯಾಗಿದ್ದರೆ, ಫಲಾನುಭವಿ ಹೆಸರು, ಚಟುವಟಿಕೆಯಿಂದ ಪಡೆಯುತ್ತಿರುವ ಲಾಭ)	<p>ಕಾಮಗಾರಿ/ಚಟುವಟಿಕೆಯ ಕುರಿತು ಸಂಕ್ಷಿಪ್ತ ವಿವರ: ಕರಿಗಳ ಗ್ರಾಮದ ಸರ್ವೆ ನಂಬರ್ 200 &amp; 189 ರಲ್ಲಿ ನಿರ್ಮಾಣ ಮಾಡಲಾಗಿದೆ, ಉದ್ದ 5 ಮೀಟರ್, ಅಗಲ 1 ಮೀಟರ್, ಮತ್ತು ಆಳ 2 ಅಡಿ ಇದ್ದು ರೈತರಿಗೆ ಅನುಕೂಲವಾಗಿದೆ.</p> <p>ಅಂದಾಜು ನೀರು ಸಂಗ್ರಹಣೆ :1 ಕಂದಕ ಬದುಗೆ 3 ಘನ ಲೀಟರ್ ರಕ್ಷಣಾತ್ಮಕ ನೀರಾವರಿ ಪ್ರದೇಶ :3 ಹೆಕ್ಟೇರ್ ಫಲಾನುಭವಿಗಳ ಸಂಖ್ಯೆ : 35</p> <p>ಚಟುವಟಿಕೆಯಿಂದ ಪಡೆಯುತ್ತಿರುವ ಲಾಭ :ಜೋರಾದ ಮಳೆ ಬಂದಾಗ ನೀರಿನ ಜೊತೆ ಫಲಾವತ್ತಾದ ಮಣ್ಣು ರೈತರ ಜಮೀನಿನಲ್ಲಿ ಸಂಗ್ರಹವಾಗಲು ಮತ್ತು ನೀರು ಭೂಮಿಗೆ ಇಂಗಲು ಸಹಾಯವಾಗುತ್ತದೆ.</p>

ಜಲಾನಯನ ಯೋಜನೆಗಳ ಚಟುವಟಿಕೆ/ ಕಾಮಗಾರಿಗಳನ್ನು ಅಂತರ್ಜಾಲದಲ್ಲಿ ಅಳವಡಿಸಲು ಸಂಕ್ಷಿಪ್ತ ಮಾಹಿತಿ

ಯೋಜನೆಯ ಹೆಸರು:	ಪ್ರಧಾನ ಮಂತ್ರಿ ಕೃಷಿ ಸಿಂಚಾಯಿ ಯೋಜನೆ-ಜಲಾನಯನಅಭಿವೃದ್ಧಿ ಘಟಕ2.0
ವರ್ಷ:	2021-22
ಕಾಮಗಾರಿಯ/ ಚಟುವಟಿಕೆಯ ಹೆಸರು:	ಕಂಬಕ ಬದು
ಕಾಮಗಾರಿ/ ಚಟುವಟಿಕೆಯ ಛಾಯಾಚಿತ್ರ (Photo with Lat & Long)	 <p>Latitude : 12.156814 Longitude : 76.49865 Time : 20-03-2022 11:45 Note : Somaiah W/o Siddarsh Karigala Kandakabadu</p>
ಸರ್ವೆ ನಂಬರ್:	198,182 ಮತ್ತು 200
ಅಕ್ಷಾಂಶ ಮತ್ತು ರೇಖಾಂಶ:	12.156814 76.49865
ಗ್ರಾಮ:	ಕರಿಗಳ
ತಾಲ್ಲೂಕು:	ಹೆಚ್ ಡಿ ಕೋಟೆ
ಜಿಲ್ಲೆ:	ಮೈಸೂರು
ಕಾಮಗಾರಿ/ ಚಟುವಟಿಕೆಯ ಅಂದಾಜು ಮೊತ್ತ (ರೂಪಾಯಿಗಳಲ್ಲಿ):	499990
ಕಾಮಗಾರಿ/ ಚಟುವಟಿಕೆಯ ಕುರಿತು ಸಂಕ್ಷಿಪ್ತ ವಿವರ(ಸಮುದಾಯ ಕಾಮಗಾರಿಯಾಗಿದ್ದರೆ ಅಂದಾಜು ನೀರು ಸಂಗ್ರಹಣೆ (Cubic Meter), ರಕ್ಷಣಾತ್ಮಕ ನೀರಾವರಿ ಪ್ರದೇಶ, ಫಲಾನುಭವಿಗಳ ಸಂಖ್ಯೆ, ವೈಯುಕ್ತಿಕ ಕಾಮಗಾರಿಯಾಗಿದ್ದರೆ, ಫಲಾನುಭವಿ ಹೆಸರು, ಚಟುವಟಿಕೆಯಿಂದ ಪಡೆಯುತ್ತಿರುವ ಲಾಭ)	<p>ಕಾಮಗಾರಿ/ಚಟುವಟಿಕೆಯ ಕುರಿತು ಸಂಕ್ಷಿಪ್ತ ವಿವರ: ಕರಿಗಳ ಗ್ರಾಮದ ಸರ್ವೆ ನಂಬರ್ 198,182&amp;200 ರಲ್ಲಿ ನಿರ್ಮಾಣ ಮಾಡಲಾಗಿದೆ, ಉದ್ದ 5 ಮೀಟರ್ ,ಅಗಲ 1 ಮೀಟರ್, ಮತ್ತು ಆಳ 2 ಅಡಿ ಇದ್ದು ರೈತರಿಗೆ ಅನುಕೂಲವಾಗಿದೆ.</p> <p>ಅಂದಾಜು ನೀರು ಸಂಗ್ರಹಣೆ :1 ಕಂದಕ ಬದುಗೆ 3 ಘನ ಲೀಟರ್ ರಕ್ಷಣಾತ್ಮಕ ನೀರಾವರಿ ಪ್ರದೇಶ :3 ಹೆಕ್ಟೇರ್ ಫಲಾನುಭವಿಗಳ ಸಂಖ್ಯೆ : 33</p> <p>ಚಟುವಟಿಕೆಯಿಂದ ಪಡೆಯುತ್ತಿರುವ ಲಾಭ :ಜೋರಾದ ಮಳೆ ಬಂದಾಗ ನೀರಿನ ಜೊತೆ ಫಲಾವತ್ತಾದ ಮಣ್ಣು ರೈತರ ಜಮೀನಿನಲ್ಲಿ ಸಂಗ್ರಹವಾಗಲು ಮತ್ತು ನೀರು ಭೂಮಿಗೆ ಇಂಗಲು ಸಹಾಯವಾಗುತ್ತದೆ.</p>

ಜಲಾನಯನ ಯೋಜನೆಗಳ ಚಟುವಟಿಕೆ/ ಕಾಮಗಾರಿಗಳನ್ನು ಅಂತರ್ಜಾಲದಲ್ಲಿ ಅಳವಡಿಸಲು ಸಂಕ್ಷಿಪ್ತ ಮಾಹಿತಿ

ಯೋಜನೆಯ ಹೆಸರು:	ಪ್ರಧಾನ ಮಂತ್ರಿ ಕೃಷಿ ಸಿಂಚಾಯಿ ಯೋಜನೆ-ಜಲಾನಯನಅಭಿವೃದ್ಧಿ ಘಟಕ2.0
ವರ್ಷ:	2021-22
ಕಾಮಗಾರಿಯ/ ಚಟುವಟಿಕೆಯ ಹೆಸರು:	ಕಂಬಕ ಬದು
ಕಾಮಗಾರಿ/ ಚಟುವಟಿಕೆಯ ಛಾಯಾಚಿತ್ರ (Photo with Lat & Long)	 <p>Latitude : 12.156814 Longitude : 76.49865 Time : 20-03-2022 01:50 Note : Ningaraju s/o Chikkabhoji Karigala Kandakabadu</p>
ಸರ್ವೆ ನಂಬರ್:	89,185/1,189 & ಇತರೆ
ಅಕ್ಷಾಂಶ ಮತ್ತು ರೇಖಾಂಶ:	12.156814 76.49865
ಗ್ರಾಮ:	ಕರಿಗಳ - ಹೊಮ್ಮರಗಲ್ಲಿ
ತಾಲ್ಲೂಕು:	ಹೆಚ್ ಡಿ ಕೋಟೆ
ಜಿಲ್ಲೆ:	ಮೈಸೂರು
ಕಾಮಗಾರಿ/ ಚಟುವಟಿಕೆಯ ಅಂದಾಜು ಮೊತ್ತ (ರೂಪಾಯಿಗಳಲ್ಲಿ):	473000
ಕಾಮಗಾರಿ/ ಚಟುವಟಿಕೆಯ ಕುರಿತು ಸಂಕ್ಷಿಪ್ತ ವಿವರ (ಸಮುದಾಯ ಕಾಮಗಾರಿಯಾಗಿದ್ದರೆ ಅಂದಾಜು ನೀರು ಸಂಗ್ರಹಣೆ (Cubic Meter), ರಕ್ಷಣಾತ್ಮಕ ನೀರಾವರಿ ಪ್ರದೇಶ, ಫಲಾನುಭವಿಗಳ ಸಂಖ್ಯೆ, ವೈಯುಕ್ತಿಕ ಕಾಮಗಾರಿಯಾಗಿದ್ದರೆ, ಫಲಾನುಭವಿ ಹೆಸರು, ಚಟುವಟಿಕೆಯಿಂದ ಪಡೆಯುತ್ತಿರುವ ಲಾಭ)	<p>ಕಾಮಗಾರಿ/ಚಟುವಟಿಕೆಯ ಕುರಿತು ಸಂಕ್ಷಿಪ್ತ ವಿವರ: ಕರಿಗಳ - ಹೊಮ್ಮರಗಲ್ಲಿ ಗ್ರಾಮದ ಸರ್ವೆ ನಂಬರ್ 89,185/&amp; 189 ರಲ್ಲಿ ನಿರ್ಮಾಣ ಮಾಡಲಾಗಿದೆ, ಉದ್ದ 5 ಮೀಟರ್, ಅಗಲ 1 ಮೀಟರ್, ಮತ್ತು ಆಳ 2 ಅಡಿ ಇದ್ದು ರೈತರಿಗೆ ಅನುಕೂಲವಾಗಿದೆ.</p> <p>ಅಂದಾಜು ನೀರು ಸಂಗ್ರಹಣೆ :1 ಕಂದಕ ಬದುಗೆ 3 ಘನ ಲೀಟರ್ ರಕ್ಷಣಾತ್ಮಕ ನೀರಾವರಿ ಪ್ರದೇಶ :3 ಹೆಕ್ಟೇರ್ ಫಲಾನುಭವಿಗಳ ಸಂಖ್ಯೆ : 39</p> <p>ಚಟುವಟಿಕೆಯಿಂದ ಪಡೆಯುತ್ತಿರುವ ಲಾಭ :ಜೋರಾದ ಮಳೆ ಬಂದಾಗ ನೀರಿನ ಜೊತೆ ಫಲಾವತ್ತಾದ ಮಣ್ಣು ರೈತರ ಜಮೀನಿನಲ್ಲಿ ಸಂಗ್ರಹವಾಗಲು ಮತ್ತು ನೀರು ಭೂಮಿಗೆ ಇಂಗಲು ಸಹಾಯವಾಗುತ್ತದೆ.</p>




ಜಲಾನಯನ ಯೋಜನೆಗಳ ಚಟುವಟಿಕೆ/ ಕಾಮಗಾರಿಗಳನ್ನು ಅಂತರ್ಜಾಲದಲ್ಲಿ ಅಳವಡಿಸಲು ಸಂಕ್ಷಿಪ್ತ ಮಾಹಿತಿ


ಯೋಜನೆಯ ಹೆಸರು:	ಪ್ರಧಾನ ಮಂತ್ರಿ ಕೃಷಿ ಸಿಂಚಾಯಿ ಯೋಜನೆ-ಜಲಾನಯನಅಭಿವೃದ್ಧಿ ಘಟಕ2.0
ವರ್ಷ:	2021-22
ಕಾಮಗಾರಿಯ/ ಚಟುವಟಿಕೆಯ ಹೆಸರು:	ಕಂಬಕ ಬದು
ಕಾಮಗಾರಿ/ ಚಟುವಟಿಕೆಯ ಛಾಯಾಚಿತ್ರ (Photo with Lat & Long)	
ಸರ್ವೆ ನಂಬರ್:	28 & 200
ಅಕ್ಷಾಂಶ ಮತ್ತು ರೇಖಾಂಶ:	12.155051 76.455022
ಗ್ರಾಮ:	ಕರಿಗಳ - ಬೆಟ್ಟಹಳ್ಳಿ
ತಾಲ್ಲೂಕು:	ಹೆಚ್ ಡಿ ಕೋಟೆ
ಜಿಲ್ಲೆ:	ಮೈಸೂರು
ಕಾಮಗಾರಿ/ ಚಟುವಟಿಕೆಯ ಅಂದಾಜು ಮೊತ್ತ (ರೂಪಾಯಿಗಳಲ್ಲಿ):	33020
ಕಾಮಗಾರಿ/ ಚಟುವಟಿಕೆಯ ಕುರಿತು ಸಂಕ್ಷಿಪ್ತ ವಿವರ (ಸಮುದಾಯ ಕಾಮಗಾರಿಯಾಗಿದ್ದರೆ ಅಂದಾಜು ನೀರು ಸಂಗ್ರಹಣೆ (Cubic Meter), ರಕ್ಷಣಾತ್ಮಕ ನೀರಾವರಿ ಪ್ರದೇಶ, ಫಲಾನುಭವಿಗಳ ಸಂಖ್ಯೆ, ವೈಯಕ್ತಿಕ ಕಾಮಗಾರಿಯಾಗಿದ್ದರೆ, ಫಲಾನುಭವಿ ಹೆಸರು, ಚಟುವಟಿಕೆಯಿಂದ ಪಡೆಯುತ್ತಿರುವ ಲಾಭ)	<p>ಕಾಮಗಾರಿ/ಚಟುವಟಿಕೆಯ ಕುರಿತು ಸಂಕ್ಷಿಪ್ತ ವಿವರ: ಕರಿಗಳ ಗ್ರಾಮದ ಸರ್ವೆ ನಂಬರ್ 28&amp;200 ರಲ್ಲಿ ನಿರ್ಮಾಣ ಮಾಡಲಾಗಿದೆ, ಉದ್ದ 5 ಮೀಟರ್, ಅಗಲ 1 ಮೀಟರ್, ಮತ್ತು ಆಳ 2 ಅಡಿ ಇದ್ದು ರೈತರಿಗೆ ಅನುಕೂಲವಾಗಿದೆ.</p> <p>ಅಂದಾಜು ನೀರು ಸಂಗ್ರಹಣೆ :1 ಕಂದಕ ಬದುಗೆ 3 ಘನ ಲೀಟರ್ ರಕ್ಷಣಾತ್ಮಕ ನೀರಾವರಿ ಪ್ರದೇಶ :3 ಹೆಕ್ಟೇರ್ ಫಲಾನುಭವಿಗಳ ಸಂಖ್ಯೆ : 03 ಫಲಾನುಭವಿಯ ಹೆಸರು : 1.ಜವರಯ್ಯ ಬಿನ್ ಪುಟ್ಟಯ್ಯ 2.ಸುನಂದಾ ಕೋಂ ರವಿಕುಮಾರ್ 3.ಪುಟ್ಟನಂಜಯ್ಯ ಬಿನ್ ಮುದ್ದಯ್ಯ</p> <p>ಚಟುವಟಿಕೆಯಿಂದ ಪಡೆಯುತ್ತಿರುವ ಲಾಭ :ಜೋರಾದ ಮಳೆ ಬಂದಾಗ ನೀರಿನ ಜೊತೆ ಫಲಾವತ್ತಾದ ಮಣ್ಣು ರೈತರ ಜಮೀನಿನಲ್ಲಿ ಸಂಗ್ರಹವಾಗಲು ಮತ್ತು ನೀರು ಭೂಮಿಗೆ ಇಂಗಲು ಸಹಾಯವಾಗುತ್ತದೆ.</p>



ಜಲಾನಯನ ಯೋಜನೆಗಳ ಚಟುವಟಿಕೆ/ ಕಾಮಗಾರಿಗಳನ್ನು ಅಂತರ್ಜಾಲದಲ್ಲಿ ಅಳವಡಿಸಲು ಸಂಕ್ಷಿಪ್ತ ಮಾಹಿತಿ


ಯೋಜನೆಯ ಹೆಸರು:	ಪ್ರಧಾನ ಮಂತ್ರಿ ಕೃಷಿ ಸಿಂಚಾಯಿ ಯೋಜನೆ-ಜಲಾನಯನಅಭಿವೃದ್ಧಿ ಘಟಕ2.0
ವರ್ಷ:	2021-22
ಕಾಮಗಾರಿಯ/ ಚಟುವಟಿಕೆಯ ಹೆಸರು:	ಕಂಬಕ ಬದು
ಕಾಮಗಾರಿ/ ಚಟುವಟಿಕೆಯ ಛಾಯಾಚಿತ್ರ (Photo with Lat & Long)	
ಸರ್ವೆ ನಂಬರ್:	182,200 & ಇತರೆ
ಅಕ್ಷಾಂಶ ಮತ್ತು ರೇಖಾಂಶ:	12.149737 76.454324
ಗ್ರಾಮ:	ಕರಿಗಳ
ತಾಲ್ಲೂಕು:	ಹೆಚ್ ಡಿ ಕೋಟೆ
ಜಿಲ್ಲೆ:	ಮೈಸೂರು
ಕಾಮಗಾರಿ/ ಚಟುವಟಿಕೆಯ ಅಂದಾಜು ಮೊತ್ತ (ರೂಪಾಯಿಗಳಲ್ಲಿ):	450000
ಕಾಮಗಾರಿ/ ಚಟುವಟಿಕೆಯ ಕುರಿತು ಸಂಕ್ಷಿಪ್ತ ವಿವರ(ಸಮುದಾಯ ಕಾಮಗಾರಿಯಾಗಿದ್ದರೆ ಅಂದಾಜು ನೀರು ಸಂಗ್ರಹಣೆ (Cubic Meter), ರಕ್ಷಣಾತ್ಮಕ ನೀರಾವರಿ ಪ್ರದೇಶ, ಫಲಾನುಭವಿಗಳ ಸಂಖ್ಯೆ, ವೈಯಕ್ತಿಕ ಕಾಮಗಾರಿಯಾಗಿದ್ದರೆ, ಫಲಾನುಭವಿ ಹೆಸರು, ಚಟುವಟಿಕೆಯಿಂದ ಪಡೆಯುತ್ತಿರುವ ಲಾಭ)	<p>ಕಾಮಗಾರಿ/ಚಟುವಟಿಕೆಯ ಕುರಿತು ಸಂಕ್ಷಿಪ್ತ ವಿವರ: ಕರಿಗಳ ಗ್ರಾಮದ ಸರ್ವೆ ನಂಬರ್ 182&amp;200ರಲ್ಲಿ ನಿರ್ಮಾಣ ಮಾಡಲಾಗಿದೆ, ಉದ್ದ 5 ಮೀಟರ್, ಅಗಲ 1 ಮೀಟರ್, ಮತ್ತು ಆಳ 2 ಅಡಿ ಇದ್ದು ರೈತರಿಗೆ ಅನುಕೂಲವಾಗಿದೆ.</p> <p>ಅಂದಾಜು ನೀರು ಸಂಗ್ರಹಣೆ : 1 ಕಂದಕ ಬದುಗೆ 3 ಘನ ಲೀಟರ್ ರಕ್ಷಣಾತ್ಮಕ ನೀರಾವರಿ ಪ್ರದೇಶ : 3 ಹೆಕ್ಟೇರ್ ಫಲಾನುಭವಿಗಳ ಸಂಖ್ಯೆ : 35 ಫಲಾನುಭವಿಯ ಹೆಸರು : 1. ರುದ್ರಮ್ಮ ಕೋಂ ಎಸ್ ಸೋಮಣ್ಣ 2. ಮಂಚಯ್ಯ ಬಿನ್</p> <p>ದೊಡ್ಡ ಮಂಚಯ್ಯ ಮತ್ತು ಇತರೆ ಚಟುವಟಿಕೆಯಿಂದ ಪಡೆಯುತ್ತಿರುವ ಲಾಭ : ಜೋರಾದ ಮಳೆ ಬಂದಾಗ ನೀರಿನ ಜೊತೆ ಫಲಾವತ್ತಾದ ಮಣ್ಣು ರೈತರ ಜಮೀನಿನಲ್ಲಿ ಸಂಗ್ರಹವಾಗಲು ಮತ್ತು ನೀರು ಭೂಮಿಗೆ ಇಂಗಲು ಸಹಾಯವಾಗುತ್ತದೆ.</p>

ಜಲಾನಯನ ಯೋಜನೆಗಳ ಚಟುವಟಿಕೆ/ ಕಾಮಗಾರಿಗಳನ್ನು ಅಂತರ್ಜಾಲದಲ್ಲಿ ಅಳವಡಿಸಲು ಸಂಕ್ಷಿಪ್ತ ಮಾಹಿತಿ

ಯೋಜನೆಯ ಹೆಸರು:	ಪ್ರಧಾನ ಮಂತ್ರಿ ಕೃಷಿ ಸಿಂಚಾಯಿ ಯೋಜನೆ-ಜಲಾನಯನಅಭಿವೃದ್ಧಿ ಘಟಕ2.0
ವರ್ಷ:	2021-22
ಕಾಮಗಾರಿಯ/ ಚಟುವಟಿಕೆಯ ಹೆಸರು:	ಕಂಬಕ ಬದು
ಕಾಮಗಾರಿ/ ಚಟುವಟಿಕೆಯ ಛಾಯಾಚಿತ್ರ (Photo with Lat & Long)	
ಸರ್ವೆ ನಂಬರ್:	89,200,447&ಇತರೆ
ಅಕ್ಷಾಂಶ ಮತ್ತು ರೇಖಾಂಶ:	12.149695 76.45422
ಗ್ರಾಮ:	ಹೊಮ್ಮರಗಲ್ಲಿ
ತಾಲ್ಲೂಕು:	ಹೆಚ್ ಡಿ ಕೋಟೆ
ಜಿಲ್ಲೆ:	ಮೈಸೂರು
ಕಾಮಗಾರಿ/ ಚಟುವಟಿಕೆಯ ಅಂದಾಜು ಮೊತ್ತ (ರೂಪಾಯಿಗಳಲ್ಲಿ):	100000
ಕಾಮಗಾರಿ/ ಚಟುವಟಿಕೆಯ ಕುರಿತು ಸಂಕ್ಷಿಪ್ತ ವಿವರ (ಸಮುದಾಯ ಕಾಮಗಾರಿಯಾಗಿದ್ದರೆ ಅಂದಾಜು ನೀರು ಸಂಗ್ರಹಣೆ (Cubic Meter), ರಕ್ಷಣಾತ್ಮಕ ನೀರಾವರಿ ಪ್ರದೇಶ, ಫಲಾನುಭವಿಗಳ ಸಂಖ್ಯೆ, ವೈಯಕ್ತಿಕ ಕಾಮಗಾರಿಯಾಗಿದ್ದರೆ, ಫಲಾನುಭವಿ ಹೆಸರು, ಚಟುವಟಿಕೆಯಿಂದ ಪಡೆಯುತ್ತಿರುವ ಲಾಭ)	<p>ಕಾಮಗಾರಿ/ಚಟುವಟಿಕೆಯ ಕುರಿತು ಸಂಕ್ಷಿಪ್ತ ವಿವರ: ಕರಿಗಳ ಗ್ರಾಮದ ಸರ್ವೆ ನಂಬರ್ 89,200&amp;447ರಲ್ಲಿ ನಿರ್ಮಾಣ ಮಾಡಲಾಗಿದೆ, ಉದ್ದ 5 ಮೀಟರ್, ಅಗಲ 1 ಮೀಟರ್, ಮತ್ತು ಆಳ 2 ಅಡಿ ಇದ್ದು ರೈತರಿಗೆ ಅನುಕೂಲವಾಗಿದೆ. ಅಂದಾಜು ನೀರು ಸಂಗ್ರಹಣೆ :1 ಕಂದಕ ಬದುಗೆ 3 ಘನ ಲೀಟರ್ ರಕ್ಷಣಾತ್ಮಕ ನೀರಾವರಿ ಪ್ರದೇಶ :3 ಹೆಕ್ಟೇರ್ ಫಲಾನುಭವಿಗಳ ಸಂಖ್ಯೆ : 10 ಫಲಾನುಭವಿಯ ಹೆಸರು : 1.ಪಾರ್ವತಮ್ಮ ಕೋಂ ಸಿಂಗಯ್ಯ 2.ರಮೇಶ್ ಬಿನ್ ಶಿವಯ್ಯ ಮತ್ತು ಇತರೆ ಚಟುವಟಿಕೆಯಿಂದ ಪಡೆಯುತ್ತಿರುವ ಲಾಭ :ಜೋರಾದ ಮಳೆ ಬಂದಾಗ ನೀರಿನ ಜೊತೆ ಫಲಾವತ್ತಾದ ಮಣ್ಣು ರೈತರ ಜಮೀನಿನಲ್ಲಿ ಸಂಗ್ರಹವಾಗಲು ಮತ್ತು ನೀರು ಭೂಮಿಗೆ ಇಂಗಲು ಸಹಾಯವಾಗುತ್ತದೆ.</p>



ಜಲಾನಯನ ಯೋಜನೆಗಳ ಚಟುವಟಿಕೆ/ ಕಾಮಗಾರಿಗಳನ್ನು ಅಂತರ್ಜಾಲದಲ್ಲಿ ಅಳವಡಿಸಲು ಸಂಕ್ಷಿಪ್ತ ಮಾಹಿತಿ

ಯೋಜನೆಯ ಹೆಸರು:	ಪ್ರಧಾನ ಮಂತ್ರಿ ಕೃಷಿ ಸಿಂಚಾಯಿ ಯೋಜನೆ-ಜಲಾನಯನ ಅಭಿವೃದ್ಧಿ ಘಟಕ 2.0
ವರ್ಷ:	2021-22
ಕಾಮಗಾರಿಯ/ ಚಟುವಟಿಕೆಯ ಹೆಸರು:	ಗೋ-ಕಟ್ಟೆ
ಕಾಮಗಾರಿ/ ಚಟುವಟಿಕೆಯ ಛಾಯಾಚಿತ್ರ (ಕುರಣರ ತಿಣ್ಣು ಐಚಿಣ & ಐರಟಿರ)	 <p>Latitude: 12.152199 Longitude: 76.455605 Elevation: 794.11±11 m Accuracy: 3.1 m Time: 2022-10-28 12:03 Note: ಗೋಕಟ್ಟೆ ಸರ್ವೆ ನಂಬರ್ 200</p>
ಸರ್ವೆ ನಂಬರ್:	200
ಅಕ್ಷಾಂಶ ಮತ್ತು ರೇಖಾಂಶ:	12.152199 76.455605
ಗ್ರಾಮ:	ಕರಿಗಳ
ತಾಲ್ಲೂಕು:	ಹೆಚ್ ಡಿ ಕೋಟೆ
ಜಿಲ್ಲೆ:	ಮೈಸೂರು
ಕಾಮಗಾರಿ/ ಚಟುವಟಿಕೆಯ ಅಂದಾಜು ಮೊತ್ತ (ರೂಪಾಯಿಗಳಲ್ಲಿ):	494000
ಕಾಮಗಾರಿ/ ಚಟುವಟಿಕೆಯ ಕುರಿತು ಸಂಕ್ಷಿಪ್ತ ವಿವರ (ಸಮುದಾಯ ಕಾಮಗಾರಿಯಾಗಿದ್ದರೆ ಅಂದಾಜು ನೀರು ಸಂಗ್ರಹಣೆ (ಅಣ್ಣುಭಿ ಒಜಣಜಡಿ), ರಕ್ಷಣಾತ್ಮಕ ನೀರಾವರಿ ಪ್ರದೇಶ, ಫಲಾನುಭವಿಗಳ ಸಂಖ್ಯೆ, ವೈಯುಕ್ತಿಕ ಕಾಮಗಾರಿಯಾಗಿದ್ದರೆ, ಫಲಾನುಭವಿ ಹೆಸರು, ಚಟುವಟಿಕೆಯಿಂದ ಪಡೆಯುತ್ತಿರುವ ಲಾಭ)	<p>ಕಾಮಗಾರಿ/ಚಟುವಟಿಕೆಯ ಕುರಿತು ಸಂಕ್ಷಿಪ್ತ ವಿವರ: ಗೋ-ಕಟ್ಟೆ ಕಾಮಗಾರಿಯು ಕರಿಗಳ ಸರ್ವೆ ನಂಬರ್ 200 ರಲ್ಲಿ ನಿರ್ಮಾಣ ಮಾಡಲಾಗಿದ್ದು, ಅಂದಾಜು ನೀರು ಸಂಗ್ರಹಣೆ :5000 ಘನ ಲೀಟರ್ ರಕ್ಷಣಾತ್ಮಕ ನೀರಾವರಿ ಪ್ರದೇಶ :20 ಹೆಕ್ಟೇರ್ ಫಲಾನುಭವಿಯ ಹೆಸರು :ಸರ್ಕಾರಿಜಾಗ ಚಟುವಟಿಕೆಯಿಂದ ಪಡೆಯುತ್ತಿರುವ ಲಾಭ : ಜಾನುವಾರುಗಳಿಗೆ ಕುಡಿಯಲು ನೀರು ಮತ್ತು ಅಕ್ಕ-ಪಕ್ಕದ ಜಮೀನುಗಳ ಬೋರ್ ವೇಲ್‌ಗಳ ಅಂತರ್ಜಲ ಮಟ್ಟ ಹೆಚ್ಚುತ್ತದೆ.</p>

ಜಲಾನಯನ ಯೋಜನೆಗಳ ಚಟುವಟಿಕೆ/ ಕಾಮಗಾರಿಗಳನ್ನು ಅಂತರ್ಜಾಲದಲ್ಲಿ ಅಳವಡಿಸಲು ಸಂಕ್ಷಿಪ್ತ ಮಾಹಿತಿ

ಯೋಜನೆಯ ಹೆಸರು:	ಪ್ರಧಾನ ಮಂತ್ರಿ ಕೃಷಿ ಸಿಂಚಾಯಿ ಯೋಜನೆ-ಜಲಾನಯನ ಅಭಿವೃದ್ಧಿ ಘಟಕ 2.0
ವರ್ಷ:	2021-22
ಕಾಮಗಾರಿಯ/ ಚಟುವಟಿಕೆಯ ಹೆಸರು:	ಕೃಷಿ ಹೊಂಡ
ಕಾಮಗಾರಿ/ ಚಟುವಟಿಕೆಯ ಛಾಯಾಚಿತ್ರ (Photo with Lat & Long)	
ಸರ್ವೆ ನಂಬರ್:	89
ಅಕ್ಷಾಂಶ ಮತ್ತು ರೇಖಾಂಶ:	12.137583 76.456195
ಗ್ರಾಮ:	ಕರಿಗಳ
ತಾಲ್ಲೂಕು:	ಹೆಚ್ ಡಿ ಕೋಟೆ
ಜಿಲ್ಲೆ:	ಮೈಸೂರು
ಕಾಮಗಾರಿ/ ಚಟುವಟಿಕೆಯ ಅಂದಾಜು ಮೊತ್ತ (ರೂಪಾಯಿಗಳಲ್ಲಿ):	40910
ಕಾಮಗಾರಿ/ ಚಟುವಟಿಕೆಯ ಕುರಿತು ಸಂಕ್ಷಿಪ್ತ ವಿವರ (ಸಮುದಾಯ ಕಾಮಗಾರಿಯಾಗಿದ್ದರೆ ಅಂದಾಜು ನೀರು ಸಂಗ್ರಹಣೆ (Cubic Meter), ರಕ್ಷಣಾತ್ಮಕ ನೀರಾವರಿ ಪ್ರದೇಶ, ಫಲಾನುಭವಿಗಳ ಸಂಖ್ಯೆ, ವೈಯುಕ್ತಿಕ ಕಾಮಗಾರಿಯಾಗಿದ್ದರೆ, ಫಲಾನುಭವಿ ಹೆಸರು, ಚಟುವಟಿಕೆಯಿಂದ ಪಡೆಯುತ್ತಿರುವ ಲಾಭ)	<p>ಕಾಮಗಾರಿ/ಚಟುವಟಿಕೆಯ ಕುರಿತು ಸಂಕ್ಷಿಪ್ತ ವಿವರ: ಕರಿಗಳ ಗ್ರಾಮದ ಸರ್ವೆ ನಂಬರ್ 89ರಲ್ಲಿ ನಿರ್ಮಾಣ ಮಾಡಲಾಗಿದೆ, ಇದರಿಂದ ರೈತರಿಗೆ ಅನುಕೂಲವಾಗಿದೆ.</p> <p>ಅಂದಾಜು ನೀರು ಸಂಗ್ರಹಣೆ : 432 ಘನ ಲೀಟರ್ ರಕ್ಷಣಾತ್ಮಕ ನೀರಾವರಿ ಪ್ರದೇಶ : 3 ಹೆಕ್ಟರ್ ಫಲಾನುಭವಿಗಳ ಸಂಖ್ಯೆ : 01 ಫಲಾನುಭವಿಯ ಹೆಸರು : 1. ಪುಟ್ಟಮ್ಮ ಕೋಂ ಮಹದೇವಯ್ಯ ಚಟುವಟಿಕೆಯಿಂದ ಪಡೆಯುತ್ತಿರುವ ಲಾಭ : ಮಳೆಗಾಲದಲ್ಲಿ ಮಳೆ ನೀರು ಶೇಖರಣೆಗೊಳ್ಳುವುದರಿಂದ ಬೇಸಿಗೆ ಸಮಯದಲ್ಲಿ ಬೆಳೆಗಳಿಗೆ ನೀರನ್ನು ಒದಗಿಸಲು ಮತ್ತು ಜಮೀನುಗಳ ಬೋರ್ ವೆಲ್‌ಗಳ ಅಂತರ್ಜಲ ಮಟ್ಟ ಹೆಚ್ಚುತ್ತದೆ.</p>



ಜಲಾನಯನ ಯೋಜನೆಗಳ ಚಟುವಟಿಕೆ/ ಕಾಮಗಾರಿಗಳನ್ನು ಅಂತರ್ಜಾಲದಲ್ಲಿ ಅಳವಡಿಸಲು ಸಂಕ್ಷಿಪ್ತ ಮಾಹಿತಿ

ಯೋಜನೆಯ ಹೆಸರು:	ಪ್ರಧಾನ ಮಂತ್ರಿ ಕೃಷಿ ಸಿಂಚಾಯಿ ಯೋಜನೆ-ಜಲಾನಯನಅಭಿವೃದ್ಧಿ ಘಟಕ2.0
ವರ್ಷ:	2021-22
ಕಾಮಗಾರಿಯ/ ಚಟುವಟಿಕೆಯ ಹೆಸರು:	ಕೃಷಿ ಹೊಂಡ
ಕಾಮಗಾರಿ/ ಚಟುವಟಿಕೆಯ ಛಾಯಾಚಿತ್ರ (Photo with Lat & Long)	
ಸರ್ವೆ ನಂಬರ್:	02
ಅಕ್ಷಾಂಶ ಮತ್ತು ರೇಖಾಂಶ:	12.160787 76.454433
ಗ್ರಾಮ:	ಕರಿಗಳ
ತಾಲ್ಲೂಕು:	ಹೆಚ್ ಡಿ ಕೋಟೆ
ಜಿಲ್ಲೆ:	ಮೈಸೂರು
ಕಾಮಗಾರಿ/ ಚಟುವಟಿಕೆಯ ಅಂದಾಜು ಮೊತ್ತ (ರೂಪಾಯಿಗಳಲ್ಲಿ):	40909
ಕಾಮಗಾರಿ/ ಚಟುವಟಿಕೆಯ ಕುರಿತು ಸಂಕ್ಷಿಪ್ತ ವಿವರ (ಸಮುದಾಯ ಕಾಮಗಾರಿಯಾಗಿದ್ದರೆ ಅಂದಾಜು ನೀರು ಸಂಗ್ರಹಣೆ (Cubic Meter), ರಕ್ಷಣಾತ್ಮಕ ನೀರಾವರಿ ಪ್ರದೇಶ, ಫಲಾನುಭವಿಗಳ ಸಂಖ್ಯೆ, ವೈಯಕ್ತಿಕ ಕಾಮಗಾರಿಯಾಗಿದ್ದರೆ, ಫಲಾನುಭವಿ ಹೆಸರು, ಚಟುವಟಿಕೆಯಿಂದ ಪಡೆಯುತ್ತಿರುವ ಲಾಭ)	<p>ಕಾಮಗಾರಿ/ಚಟುವಟಿಕೆಯ ಕುರಿತು ಸಂಕ್ಷಿಪ್ತ ವಿವರ: ಕರಿಗಳ ಗ್ರಾಮದ ಸರ್ವೆ ನಂಬರ್ 2ರಲ್ಲಿ ನಿರ್ಮಾಣ ಮಾಡಲಾಗಿದೆ, ಇದರಿಂದ ರೈತರಿಗೆ ಅನುಕೂಲವಾಗಿದೆ.</p> <p>ಅಂದಾಜು ನೀರು ಸಂಗ್ರಹಣೆ :432 ಘನ ಲೀಟರ್  ರಕ್ಷಣಾತ್ಮಕ ನೀರಾವರಿ ಪ್ರದೇಶ :3 ಹೆಕ್ಟರ್  ಫಲಾನುಭವಿಗಳ ಸಂಖ್ಯೆ : 01  ಫಲಾನುಭವಿಯ ಹೆಸರು : 1.ಪೋತಭೋವಿ ಬಿನ್ ನಿಂಗಭೋವಿ  ಚಟುವಟಿಕೆಯಿಂದ ಪಡೆಯುತ್ತಿರುವ ಲಾಭ : ಮಳೆಗಾಲದಲ್ಲಿ ಮಳೆ ನೀರು ಶೇಖರಣೆಗೊಳ್ಳುವುದರಿಂದ ಬೇಸಿಗೆ ಸಮಯದಲ್ಲಿ ಬೆಳೆಗಳಿಗೆ ನೀರನ್ನು ಒದಗಿಸಲು ಮತ್ತು ಜಮೀನುಗಳ ಬೋರ್ ವೆಲ್‌ಗಳ ಅಂತರ್ಜಲ ಮಟ್ಟ ಹೆಚ್ಚುತ್ತದೆ.</p>

ಜಲಾನಯನ ಯೋಜನೆಗಳ ಚಟುವಟಿಕೆ/ ಕಾಮಗಾರಿಗಳನ್ನು ಅಂತರ್ಜಾಲದಲ್ಲಿ ಅಳವಡಿಸಲು ಸಂಕ್ಷಿಪ್ತ ಮಾಹಿತಿ


ಯೋಜನೆಯ ಹೆಸರು:	ಪ್ರಧಾನ ಮಂತ್ರಿ ಕೃಷಿ ಸಿಂಚಾಯಿ ಯೋಜನೆ-ಜಲಾನಯನ ಅಭಿವೃದ್ಧಿ ಘಟಕ 2.0
ವರ್ಷ:	2021-22
ಕಾಮಗಾರಿಯ/ ಚಟುವಟಿಕೆಯ ಹೆಸರು:	ಕೃಷಿ ಹೊಂಡ
ಕಾಮಗಾರಿ/ ಚಟುವಟಿಕೆಯ ಛಾಯಾಚಿತ್ರ (Photo with Lat & Long)	
ಸರ್ವೆ ನಂಬರ್:	189
ಅಕ್ಷಾಂಶ ಮತ್ತು ರೇಖಾಂಶ:	12.162782 76.443493
ಗ್ರಾಮ:	ಕರಿಗಳ
ತಾಲ್ಲೂಕು:	ಹೆಚ್ ಡಿ ಕೋಟೆ
ಜಿಲ್ಲೆ:	ಮೈಸೂರು
ಕಾಮಗಾರಿ/ ಚಟುವಟಿಕೆಯ ಅಂದಾಜು ಮೊತ್ತ (ರೂಪಾಯಿಗಳಲ್ಲಿ):	40909
ಕಾಮಗಾರಿ/ ಚಟುವಟಿಕೆಯ ಕುರಿತು ಸಂಕ್ಷಿಪ್ತ ವಿವರ (ಸಮುದಾಯ ಕಾಮಗಾರಿಯಾಗಿದ್ದರೆ ಅಂದಾಜು ನೀರು ಸಂಗ್ರಹಣೆ (Cubic Meter), ರಕ್ಷಣಾತ್ಮಕ ನೀರಾವರಿ ಪ್ರದೇಶ, ಫಲಾನುಭವಿಗಳ ಸಂಖ್ಯೆ, ವೈಯುಕ್ತಿಕ ಕಾಮಗಾರಿಯಾಗಿದ್ದರೆ, ಫಲಾನುಭವಿ ಹೆಸರು, ಚಟುವಟಿಕೆಯಿಂದ ಪಡೆಯುತ್ತಿರುವ ಲಾಭ)	<p>ಕಾಮಗಾರಿ/ಚಟುವಟಿಕೆಯ ಕುರಿತು ಸಂಕ್ಷಿಪ್ತ ವಿವರ: ಕರಿಗಳ ಗ್ರಾಮದ ಸರ್ವೆ ನಂಬರ್ 189 ರಲ್ಲಿ ನಿರ್ಮಾಣ ಮಾಡಲಾಗಿದೆ, ಇದರಿಂದ ರೈತರಿಗೆ ಅನುಕೂಲವಾಗಿದೆ.</p> <p>ಅಂದಾಜು ನೀರು ಸಂಗ್ರಹಣೆ : 432 ಘನ ಲೀಟರ್</p> <p>ರಕ್ಷಣಾತ್ಮಕ ನೀರಾವರಿ ಪ್ರದೇಶ : 3 ಹೆಕ್ಟರ್</p> <p>ಫಲಾನುಭವಿಗಳ ಸಂಖ್ಯೆ : 01</p> <p>ಫಲಾನುಭವಿಯ ಹೆಸರು : 1. ಕೆಂಚಯ್ಯ ಬಿನ್ ಮರಿಗಂಡಯ್ಯ</p> <p>ಚಟುವಟಿಕೆಯಿಂದ ಪಡೆಯುತ್ತಿರುವ ಲಾಭ : ಮಳೆಗಾಲದಲ್ಲಿ ಮಳೆ ನೀರು ಶೇಖರಣೆಗೊಳ್ಳುವುದರಿಂದ ಬೇಸಿಗೆ ಸಮಯದಲ್ಲಿ ಬೆಳೆಗಳಿಗೆ ನೀರನ್ನು ಒದಗಿಸಲು ಮತ್ತು ಜಮೀನುಗಳ ಬೋರ್ ವೆಲ್‌ಗಳ ಅಂತರ್ಜಲ ಮಟ್ಟ ಹೆಚ್ಚುತ್ತದೆ.</p>



ಜಲಾನಯನ ಯೋಜನೆಗಳ ಚಟುವಟಿಕೆ/ ಕಾಮಗಾರಿಗಳನ್ನು ಅಂತರ್ಜಾಲದಲ್ಲಿ ಅಳವಡಿಸಲು ಸಂಕ್ಷಿಪ್ತ ಮಾಹಿತಿ

ಯೋಜನೆಯ ಹೆಸರು:	ಪ್ರಧಾನ ಮಂತ್ರಿ ಕೃಷಿ ಸಿಂಚಾಯಿ ಯೋಜನೆ-ಜಲಾನಯನಅಭಿವೃದ್ಧಿ ಘಟಕ2.0
ವರ್ಷ:	2021-22
ಕಾಮಗಾರಿಯ/ ಚಟುವಟಿಕೆಯ ಹೆಸರು:	ಕೃಷಿ ಹೊಂಡ
ಕಾಮಗಾರಿ/ ಚಟುವಟಿಕೆಯ ಛಾಯಾಚಿತ್ರ (Photo with Lat & Long)	
ಸರ್ವೆ ನಂಬರ್:	200
ಅಕ್ಷಾಂಶ ಮತ್ತು ರೇಖಾಂಶ:	12.159396 76.451885
ಗ್ರಾಮ:	ಕರಿಗಳ
ತಾಲ್ಲೂಕು:	ಹೆಚ್ ಡಿ ಕೋಟೆ
ಜಿಲ್ಲೆ:	ಮೈಸೂರು
ಕಾಮಗಾರಿ/ ಚಟುವಟಿಕೆಯ ಅಂದಾಜು ಮೊತ್ತ (ರೂಪಾಯಿಗಳಲ್ಲಿ):	40909
ಕಾಮಗಾರಿ/ ಚಟುವಟಿಕೆಯ ಕುರಿತು ಸಂಕ್ಷಿಪ್ತ ವಿವರ (ಸಮುದಾಯ ಕಾಮಗಾರಿಯಾಗಿದ್ದರೆ ಅಂದಾಜು ನೀರು ಸಂಗ್ರಹಣೆ (Cubic Meter), ರಕ್ಷಣಾತ್ಮಕ ನೀರಾವರಿ ಪ್ರದೇಶ, ಫಲಾನುಭವಿಗಳ ಸಂಖ್ಯೆ, ವೈಯಕ್ತಿಕ ಕಾಮಗಾರಿಯಾಗಿದ್ದರೆ, ಫಲಾನುಭವಿ ಹೆಸರು, ಚಟುವಟಿಕೆಯಿಂದ ಪಡೆಯುತ್ತಿರುವ ಲಾಭ)	<p>ಕಾಮಗಾರಿ/ಚಟುವಟಿಕೆಯ ಕುರಿತು ಸಂಕ್ಷಿಪ್ತ ವಿವರ: ಕರಿಗಳ ಗ್ರಾಮದ ಸರ್ವೆ ನಂಬರ್ 200 ರಲ್ಲಿ ನಿರ್ಮಾಣ ಮಾಡಲಾಗಿದೆ, ಇದರಿಂದ ರೈತರಿಗೆ ಅನುಕೂಲವಾಗಿದೆ.</p> <p>ಅಂದಾಜು ನೀರು ಸಂಗ್ರಹಣೆ :432 ಘನ ಲೀಟರ್</p> <p>ರಕ್ಷಣಾತ್ಮಕ ನೀರಾವರಿ ಪ್ರದೇಶ :3 ಹೆಕ್ಟರ್</p> <p>ಫಲಾನುಭವಿಗಳ ಸಂಖ್ಯೆ : 01</p> <p>ಫಲಾನುಭವಿಯ ಹೆಸರು : 1.ಸಿದ್ದರಾಮ ಬಿನ್ ಗಿರಿಯಾಭೋವಿ</p> <p>ಚಟುವಟಿಕೆಯಿಂದ ಪಡೆಯುತ್ತಿರುವ ಲಾಭ : ಮಳೆಗಾಲದಲ್ಲಿ ಮಳೆ ನೀರು ಶೇಖರಣೆಗೊಳ್ಳುವುದರಿಂದ ಬೇಸಿಗೆ ಸಮಯದಲ್ಲಿ ಬೆಳೆಗಳಿಗೆ ನೀರನ್ನು ಒದಗಿಸಲು ಮತ್ತು ಜಮೀನುಗಳ ಬೋರ್ ವೆಲ್‌ಗಳ ಅಂತರ್ಜಲ ಮಟ್ಟ ಹೆಚ್ಚುತ್ತದೆ.</p>

ಜಲಾನಯನ ಯೋಜನೆಗಳ ಚಟುವಟಿಕೆ/ ಕಾಮಗಾರಿಗಳನ್ನು ಅಂತರ್ಜಾಲದಲ್ಲಿ ಅಳವಡಿಸಲು ಸಂಕ್ಷಿಪ್ತ ಮಾಹಿತಿ

ಯೋಜನೆಯ ಹೆಸರು:	ಪ್ರಧಾನ ಮಂತ್ರಿ ಕೃಷಿ ಸಿಂಚಾಯಿ ಯೋಜನೆ-ಜಲಾನಯನಅಭಿವೃದ್ಧಿ ಘಟಕ2.0
ವರ್ಷ:	2021-22
ಕಾಮಗಾರಿಯ/ ಚಟುವಟಿಕೆಯ ಹೆಸರು:	ಕೃಷಿ ಹೊಂಡ
ಕಾಮಗಾರಿ/ ಚಟುವಟಿಕೆಯ ಛಾಯಾಚಿತ್ರ (ಕುರಿಣರ ತಿಣ್ಣು ಐಚಿಣ & ಐರಟಿರ)	 <p>Latitude: 12.155238 Longitude: 76.455397 Altitude: 599.8±8 m Accuracy: 3.9 m Time: 08-05-2022 14:07 Note: ಸರ್ವೆ ನಂಬರ್ 200 ಕೃಷಿಹೊಂಡ</p> <p>Powered by NafCa</p>
ಸರ್ವೆ ನಂಬರ್:	200
ಅಕ್ಷಾಂಶ ಮತ್ತು ರೇಖಾಂಶ:	12.155238 76.455397
ಗ್ರಾಮ:	ಕರಿಗಳ
ತಾಲ್ಲೂಕು:	ಹೆಚ್ ಡಿ ಕೋಟೆ
ಜಿಲ್ಲೆ:	ಮೈಸೂರು
ಕಾಮಗಾರಿ/ ಚಟುವಟಿಕೆಯ ಅಂದಾಜು ಮೊತ್ತ (ರೂಪಾಯಿಗಳಲ್ಲಿ):	40909
ಕಾಮಗಾರಿ/ ಚಟುವಟಿಕೆಯ ಕುರಿತು ಸಂಕ್ಷಿಪ್ತ ವಿವರ (ಸಮುದಾಯ ಕಾಮಗಾರಿಯಾಗಿದ್ದರೆ ಅಂದಾಜು ನೀರು ಸಂಗ್ರಹಣೆ (ಅಣುಭಿ ಒಜಣಜಡಿ), ರಕ್ಷಣಾತ್ಮಕ ನೀರಾವರಿ ಪ್ರದೇಶ, ಫಲಾನುಭವಿಗಳ ಸಂಖ್ಯೆ, ವೈಯುಕ್ತಿಕ ಕಾಮಗಾರಿಯಾಗಿದ್ದರೆ, ಫಲಾನುಭವಿ ಹೆಸರು, ಚಟುವಟಿಕೆಯಿಂದ ಪಡೆಯುತ್ತಿರುವ ಲಾಭ)	<p>ಕಾಮಗಾರಿ/ಚಟುವಟಿಕೆಯ ಕುರಿತು ಸಂಕ್ಷಿಪ್ತ ವಿವರ: ಕರಿಗಳ ಗ್ರಾಮದ ಸರ್ವೆ ನಂಬರ್ 200 ರಲ್ಲಿ ನಿರ್ಮಾಣ ಮಾಡಲಾಗಿದೆ, ಇದರಿಂದ ರೈತರಿಗೆ ಅನುಕೂಲವಾಗಿದೆ.</p> <p>ಅಂದಾಜು ನೀರು ಸಂಗ್ರಹಣೆ : 432 ಘನ ಲೀಟರ್ ರಕ್ಷಣಾತ್ಮಕ ನೀರಾವರಿ ಪ್ರದೇಶ : 3 ಹೆಕ್ಟರ್ ಫಲಾನುಭವಿಗಳ ಸಂಖ್ಯೆ : 01 ಫಲಾನುಭವಿಯ ಹೆಸರು : 1. ಮಹದೇವಮ್ಮ ಕೋಂ ಕೃಷ್ಣ</p> <p>ಚಟುವಟಿಕೆಯಿಂದ ಪಡೆಯುತ್ತಿರುವ ಲಾಭ : ಮಳೆಗಾಲದಲ್ಲಿ ಮಳೆ ನೀರು ಶೇಖರಣೆಗೊಳ್ಳುವುದರಿಂದ ಬೇಸಿಗೆ ಸಮಯದಲ್ಲಿ ಬೆಳೆಗಳಿಗೆ ನೀರನ್ನು ಒದಗಿಸಲು ಮತ್ತು ಜಮೀನುಗಳ ಬೋರ್ ವೆಲ್‌ಗಳ ಅಂತರ್ಜಲ ಮಟ್ಟ ಹೆಚ್ಚುತ್ತದೆ.</p>

ಜಲಾನಯನ ಯೋಜನೆಗಳ ಚಟುವಟಿಕೆ/ ಕಾಮಗಾರಿಗಳನ್ನು ಅಂತರ್ಜಾಲದಲ್ಲಿ ಅಳವಡಿಸಲು ಸಂಕ್ಷಿಪ್ತ ಮಾಹಿತಿ

ಯೋಜನೆಯ ಹೆಸರು:	ಪ್ರಧಾನ ಮಂತ್ರಿ ಕೃಷಿ ಸಿಂಚಾಯಿ ಯೋಜನೆ-ಜಲಾನಯನ ಅಭಿವೃದ್ಧಿ ಘಟಕ 2.0
ವರ್ಷ:	2021-22
ಕಾಮಗಾರಿಯ/ ಚಟುವಟಿಕೆಯ ಹೆಸರು:	ಕೃಷಿ ಹೊಂಡ
ಕಾಮಗಾರಿ/ ಚಟುವಟಿಕೆಯ ಛಾಯಾಚಿತ್ರ (Photo with Lat & Long)	
ಸರ್ವೆ ನಂಬರ್:	200
ಅಕ್ಷಾಂಶ ಮತ್ತು ರೇಖಾಂಶ:	12.150893 76.456172
ಗ್ರಾಮ:	ಕರಿಗಳ
ತಾಲ್ಲೂಕು:	ಹೆಚ್ ಡಿ ಕೋಟೆ
ಜಿಲ್ಲೆ:	ಮೈಸೂರು
ಕಾಮಗಾರಿ/ ಚಟುವಟಿಕೆಯ ಅಂದಾಜು ಮೊತ್ತ (ರೂಪಾಯಿಗಳಲ್ಲಿ):	40909
ಕಾಮಗಾರಿ/ ಚಟುವಟಿಕೆಯ ಕುರಿತು ಸಂಕ್ಷಿಪ್ತ ವಿವರ (ಸಮುದಾಯ ಕಾಮಗಾರಿಯಾಗಿದ್ದರೆ ಅಂದಾಜು ನೀರು ಸಂಗ್ರಹಣೆ (Cubic Meter), ರಕ್ಷಣಾತ್ಮಕ ನೀರಾವರಿ ಪ್ರದೇಶ, ಫಲಾನುಭವಿಗಳ ಸಂಖ್ಯೆ, ವೈಯುಕ್ತಿಕ ಕಾಮಗಾರಿಯಾಗಿದ್ದರೆ, ಫಲಾನುಭವಿ ಹೆಸರು, ಚಟುವಟಿಕೆಯಿಂದ ಪಡೆಯುತ್ತಿರುವ ಲಾಭ)	<p>ಕಾಮಗಾರಿ/ಚಟುವಟಿಕೆಯ ಕುರಿತು ಸಂಕ್ಷಿಪ್ತ ವಿವರ: ಕರಿಗಳ ಗ್ರಾಮದ ಸರ್ವೆ ನಂಬರ್ 200 ರಲ್ಲಿ ನಿರ್ಮಾಣ ಮಾಡಲಾಗಿದೆ, ಇದರಿಂದ ರೈತರಿಗೆ ಅನುಕೂಲವಾಗಿದೆ.</p> <p>ಅಂದಾಜು ನೀರು ಸಂಗ್ರಹಣೆ : 432 ಘನ ಲೀಟರ್  ರಕ್ಷಣಾತ್ಮಕ ನೀರಾವರಿ ಪ್ರದೇಶ : 3 ಹೆಕ್ಟರ್  ಫಲಾನುಭವಿಗಳ ಸಂಖ್ಯೆ : 01  ಫಲಾನುಭವಿಯ ಹೆಸರು : 1. ಜಯಮ್ಮ ಕೋಂ ಚಿಕ್ಕಸಿದ್ದಯ್ಯ  ಚಟುವಟಿಕೆಯಿಂದ ಪಡೆಯುತ್ತಿರುವ ಲಾಭ : ಮಳೆಗಾಲದಲ್ಲಿ ಮಳೆ ನೀರು ಶೇಖರಣೆಗೊಳ್ಳುವುದರಿಂದ ಬೇಸಿಗೆ ಸಮಯದಲ್ಲಿ ಬೆಳೆಗಳಿಗೆ ನೀರನ್ನು ಒದಗಿಸಲು ಮತ್ತು ಜಮೀನುಗಳ ಬೋರ್ ವೆಲ್‌ಗಳ ಅಂತರ್ಜಲ ಮಟ್ಟ ಹೆಚ್ಚುತ್ತದೆ.</p>




ಜಲಾನಯನ ಯೋಜನೆಗಳ ಚಟುವಟಿಕೆ/ ಕಾಮಗಾರಿಗಳನ್ನು ಅಂತರ್ಜಾಲದಲ್ಲಿ ಅಳವಡಿಸಲು ಸಂಕ್ಷಿಪ್ತ ಮಾಹಿತಿ

ಯೋಜನೆಯ ಹೆಸರು:	ಪ್ರಧಾನ ಮಂತ್ರಿ ಕೃಷಿ ಸಿಂಚಾಯಿ ಯೋಜನೆ-ಜಲಾನಯನಅಭಿವೃದ್ಧಿ ಘಟಕ2.0
ವರ್ಷ:	2021-22
ಕಾಮಗಾರಿಯ/ ಚಟುವಟಿಕೆಯ ಹೆಸರು:	ಕೃಷಿ ಹೊಂಡ
ಕಾಮಗಾರಿ/ ಚಟುವಟಿಕೆಯ ಛಾಯಾಚಿತ್ರ (Photo with Lat & Long)	
ಸರ್ವೆ ನಂಬರ್:	200
ಅಕ್ಷಾಂಶ ಮತ್ತು ರೇಖಾಂಶ:	12.161593 76.428028
ಗ್ರಾಮ:	ಕರಿಗಳ
ತಾಲ್ಲೂಕು:	ಹೆಚ್ ಡಿ ಕೋಟೆ
ಜಿಲ್ಲೆ:	ಮೈಸೂರು
ಕಾಮಗಾರಿ/ ಚಟುವಟಿಕೆಯ ಅಂದಾಜು ಮೊತ್ತ (ರೂಪಾಯಿಗಳಲ್ಲಿ):	40909
ಕಾಮಗಾರಿ/ ಚಟುವಟಿಕೆಯ ಕುರಿತು ಸಂಕ್ಷಿಪ್ತ ವಿವರ (ಸಮುದಾಯ ಕಾಮಗಾರಿಯಾಗಿದ್ದರೆ ಅಂದಾಜು ನೀರು ಸಂಗ್ರಹಣೆ (Cubic Meter), ರಕ್ಷಣಾತ್ಮಕ ನೀರಾವರಿ ಪ್ರದೇಶ, ಫಲಾನುಭವಿಗಳ ಸಂಖ್ಯೆ, ವೈಯಕ್ತಿಕ ಕಾಮಗಾರಿಯಾಗಿದ್ದರೆ, ಫಲಾನುಭವಿ ಹೆಸರು, ಚಟುವಟಿಕೆಯಿಂದ ಪಡೆಯುತ್ತಿರುವ ಲಾಭ)	<p>ಕಾಮಗಾರಿ/ಚಟುವಟಿಕೆಯ ಕುರಿತು ಸಂಕ್ಷಿಪ್ತ ವಿವರ: ಕರಿಗಳ ಗ್ರಾಮದ ಸರ್ವೆ ನಂಬರ್ 200 ರಲ್ಲಿ ನಿರ್ಮಾಣ ಮಾಡಲಾಗಿದೆ, ಇದರಿಂದ ರೈತರಿಗೆ ಅನುಕೂಲವಾಗಿದೆ.</p> <p>ಅಂದಾಜು ನೀರು ಸಂಗ್ರಹಣೆ : 432 ಘನ ಲೀಟರ್  ರಕ್ಷಣಾತ್ಮಕ ನೀರಾವರಿ ಪ್ರದೇಶ : 3 ಹೆಕ್ಟರ್  ಫಲಾನುಭವಿಗಳ ಸಂಖ್ಯೆ : 01  ಫಲಾನುಭವಿಯ ಹೆಸರು : 1.ನಾಗರಾಜು ಬಿನ್ ಯಲ್ಲಭೋವಿ  ಚಟುವಟಿಕೆಯಿಂದ ಪಡೆಯುತ್ತಿರುವ ಲಾಭ : ಮಳೆಗಾಲದಲ್ಲಿ ಮಳೆ ನೀರು ಶೇಖರಣೆಗೊಳ್ಳುವುದರಿಂದ ಬೇಸಿಗೆ ಸಮಯದಲ್ಲಿ ಬೆಳೆಗಳಿಗೆ ನೀರನ್ನು ಒದಗಿಸಲು ಮತ್ತು ಜಮೀನುಗಳ ಬೋರ್ ವೆಲ್‌ಗಳ ಅಂತರ್ಜಲ ಮಟ್ಟ ಹೆಚ್ಚುತ್ತದೆ.</p>

ಜಲಾನಯನ ಯೋಜನೆಗಳ ಚಟುವಟಿಕೆ/ ಕಾಮಗಾರಿಗಳನ್ನು ಅಂತರ್ಜಾಲದಲ್ಲಿ ಅಳವಡಿಸಲು ಸಂಕ್ಷಿಪ್ತ ಮಾಹಿತಿ

ಯೋಜನೆಯ ಹೆಸರು:	ಪ್ರಧಾನ ಮಂತ್ರಿ ಕೃಷಿ ಸಿಂಚಾಯಿ ಯೋಜನೆ-ಜಲಾನಯನ ಅಭಿವೃದ್ಧಿ ಘಟಕ 2.0
ವರ್ಷ:	2021-22
ಕಾಮಗಾರಿಯ/ ಚಟುವಟಿಕೆಯ ಹೆಸರು:	ಕೃಷಿ ಹೊಂಡ
ಕಾಮಗಾರಿ/ ಚಟುವಟಿಕೆಯ ಛಾಯಾಚಿತ್ರ (Photo with Lat & Long)	
ಸರ್ವೆ ನಂಬರ್:	200
ಅಕ್ಷಾಂಶ ಮತ್ತು ರೇಖಾಂಶ:	12.160333 76.449988
ಗ್ರಾಮ:	ಕರಿಗಳ
ತಾಲ್ಲೂಕು:	ಹೆಚ್ ಡಿ ಕೋಟೆ
ಜಿಲ್ಲೆ:	ಮೈಸೂರು
ಕಾಮಗಾರಿ/ ಚಟುವಟಿಕೆಯ ಅಂದಾಜು ಮೊತ್ತ (ರೂಪಾಯಿಗಳಲ್ಲಿ):	40909
ಕಾಮಗಾರಿ/ ಚಟುವಟಿಕೆಯ ಕುರಿತು ಸಂಕ್ಷಿಪ್ತ ವಿವರ (ಸಮುದಾಯ ಕಾಮಗಾರಿಯಾಗಿದ್ದರೆ ಅಂದಾಜು ನೀರು ಸಂಗ್ರಹಣೆ (Cubic Meter), ರಕ್ಷಣಾತ್ಮಕ ನೀರಾವರಿ ಪ್ರದೇಶ, ಫಲಾನುಭವಿಗಳ ಸಂಖ್ಯೆ, ವೈಯಕ್ತಿಕ ಕಾಮಗಾರಿಯಾಗಿದ್ದರೆ, ಫಲಾನುಭವಿ ಹೆಸರು, ಚಟುವಟಿಕೆಯಿಂದ ಪಡೆಯುತ್ತಿರುವ ಲಾಭ)	<p>ಕಾಮಗಾರಿ/ಚಟುವಟಿಕೆಯ ಕುರಿತು ಸಂಕ್ಷಿಪ್ತ ವಿವರ: ಕರಿಗಳ ಗ್ರಾಮದ ಸರ್ವೆ ನಂಬರ್ 200 ರಲ್ಲಿ ನಿರ್ಮಾಣ ಮಾಡಲಾಗಿದೆ, ಇದರಿಂದ ರೈತರಿಗೆ ಅನುಕೂಲವಾಗಿದೆ.</p> <p>ಅಂದಾಜು ನೀರು ಸಂಗ್ರಹಣೆ : 432 ಘನ ಲೀಟರ್  ರಕ್ಷಣಾತ್ಮಕ ನೀರಾವರಿ ಪ್ರದೇಶ : 3 ಹೆಕ್ಟರ್  ಫಲಾನುಭವಿಗಳ ಸಂಖ್ಯೆ : 01  ಫಲಾನುಭವಿಯ ಹೆಸರು : 1. ದಾಸಭೋವಿ ಬಿನ್ ಯಲ್ಲಭೋವಿ  ಚಟುವಟಿಕೆಯಿಂದ ಪಡೆಯುತ್ತಿರುವ ಲಾಭ : ಮಳೆಗಾಲದಲ್ಲಿ ಮಳೆ ನೀರು ಶೇಖರಣೆಗೊಳ್ಳುವುದರಿಂದ ಬೇಸಿಗೆ ಸಮಯದಲ್ಲಿ ಬೆಳೆಗಳಿಗೆ ನೀರನ್ನು ಒದಗಿಸಲು ಮತ್ತು ಜಮೀನುಗಳ ಬೋರ್ ವೆಲ್‌ಗಳ ಅಂತರ್ಜಲ ಮಟ್ಟ ಹೆಚ್ಚುತ್ತದೆ.</p>

ಜಲಾನಯನ ಯೋಜನೆಗಳ ಚಟುವಟಿಕೆ/ ಕಾಮಗಾರಿಗಳನ್ನು ಅಂತರ್ಜಾಲದಲ್ಲಿ ಅಳವಡಿಸಲು ಸಂಕ್ಷಿಪ್ತ ಮಾಹಿತಿ

ಯೋಜನೆಯ ಹೆಸರು:	ಪ್ರಧಾನ ಮಂತ್ರಿ ಕೃಷಿ ಸಿಂಚಾಯಿ ಯೋಜನೆ-ಜಲಾನಯನ ಅಭಿವೃದ್ಧಿ ಘಟಕ 2.0
ವರ್ಷ:	2021-22
ಕಾಮಗಾರಿಯ/ ಚಟುವಟಿಕೆಯ ಹೆಸರು:	ಕೃಷಿ ಹೊಂಡ
ಕಾಮಗಾರಿ/ ಚಟುವಟಿಕೆಯ ಛಾಯಾಚಿತ್ರ (Photo with Lat & Long)	
ಸರ್ವೆ ನಂಬರ್:	200
ಅಕ್ಷಾಂಶ ಮತ್ತು ರೇಖಾಂಶ:	12.146495 76.451283
ಗ್ರಾಮ:	ಕರಿಗಳ
ತಾಲ್ಲೂಕು:	ಹೆಚ್ ಡಿ ಕೋಟೆ
ಜಿಲ್ಲೆ:	ಮೈಸೂರು
ಕಾಮಗಾರಿ/ ಚಟುವಟಿಕೆಯ ಅಂದಾಜು ಮೊತ್ತ (ರೂಪಾಯಿಗಳಲ್ಲಿ):	40909
ಕಾಮಗಾರಿ/ ಚಟುವಟಿಕೆಯ ಕುರಿತು ಸಂಕ್ಷಿಪ್ತ ವಿವರ (ಸಮುದಾಯ ಕಾಮಗಾರಿಯಾಗಿದ್ದರೆ ಅಂದಾಜು ನೀರು ಸಂಗ್ರಹಣೆ (Cubic Meter), ರಕ್ಷಣಾತ್ಮಕ ನೀರಾವರಿ ಪ್ರದೇಶ, ಫಲಾನುಭವಿಗಳ ಸಂಖ್ಯೆ, ವೈಯಕ್ತಿಕ ಕಾಮಗಾರಿಯಾಗಿದ್ದರೆ, ಫಲಾನುಭವಿ ಹೆಸರು, ಚಟುವಟಿಕೆಯಿಂದ ಪಡೆಯುತ್ತಿರುವ ಲಾಭ)	<p>ಕಾಮಗಾರಿ/ಚಟುವಟಿಕೆಯ ಕುರಿತು ಸಂಕ್ಷಿಪ್ತ ವಿವರ: ಕರಿಗಳ ಗ್ರಾಮದ ಸರ್ವೆ ನಂಬರ್ 200 ರಲ್ಲಿ ನಿರ್ಮಾಣ ಮಾಡಲಾಗಿದೆ, ಇದರಿಂದ ರೈತರಿಗೆ ಅನುಕೂಲವಾಗಿದೆ.</p> <p>ಅಂದಾಜು ನೀರು ಸಂಗ್ರಹಣೆ : 432 ಘನ ಲೀಟರ್</p> <p>ರಕ್ಷಣಾತ್ಮಕ ನೀರಾವರಿ ಪ್ರದೇಶ : 3 ಹೆಕ್ಟರ್</p> <p>ಫಲಾನುಭವಿಗಳ ಸಂಖ್ಯೆ : 01</p> <p>ಫಲಾನುಭವಿಯ ಹೆಸರು : 1. ಅಂಕಮ್ಮ ಕೋಂ ಕರಿಯಯ್ಯ</p> <p>ಚಟುವಟಿಕೆಯಿಂದ ಪಡೆಯುತ್ತಿರುವ ಲಾಭ : ಮಳೆಗಾಲದಲ್ಲಿ ಮಳೆ ನೀರು ಶೇಖರಣೆಗೊಳ್ಳುವುದರಿಂದ ಬೇಸಿಗೆ ಸಮಯದಲ್ಲಿ ಬೆಳೆಗಳಿಗೆ ನೀರನ್ನು ಒದಗಿಸಲು ಮತ್ತು ಜಮೀನುಗಳ ಬೋರ್ ವೇಲ್‌ಗಳ ಅಂತರ್ಜಲ ಮಟ್ಟ ಹೆಚ್ಚುತ್ತದೆ.</p>



ಜಲಾನಯನ ಯೋಜನೆಗಳ ಚಟುವಟಿಕೆ/ ಕಾಮಗಾರಿಗಳನ್ನು ಅಂತರ್ಜಾಲದಲ್ಲಿ ಅಳವಡಿಸಲು ಸಂಕ್ಷಿಪ್ತ ಮಾಹಿತಿ

ಯೋಜನೆಯ ಹೆಸರು:	ಪ್ರಧಾನ ಮಂತ್ರಿ ಕೃಷಿ ಸಿಂಚಾಯಿ ಯೋಜನೆ-ಜಲಾನಯನಅಭಿವೃದ್ಧಿ ಘಟಕ2.0
ವರ್ಷ:	2021-22
ಕಾಮಗಾರಿಯ/ ಚಟುವಟಿಕೆಯ ಹೆಸರು:	ಕೃಷಿ ಹೊಂಡ
ಕಾಮಗಾರಿ/ ಚಟುವಟಿಕೆಯ ಛಾಯಾಚಿತ್ರ (Photo with Lat & Long)	
ಸರ್ವೆ ನಂಬರ್:	200
ಅಕ್ಷಾಂಶ ಮತ್ತು ರೇಖಾಂಶ:	12.15579 76.455647
ಗ್ರಾಮ:	ಕರಿಗಳ
ತಾಲ್ಲೂಕು:	ಹೆಚ್ ಡಿ ಕೋಟೆ
ಜಿಲ್ಲೆ:	ಮೈಸೂರು
ಕಾಮಗಾರಿ/ ಚಟುವಟಿಕೆಯ ಅಂದಾಜು ಮೊತ್ತ (ರೂಪಾಯಿಗಳಲ್ಲಿ):	40909
ಕಾಮಗಾರಿ/ ಚಟುವಟಿಕೆಯ ಕುರಿತು ಸಂಕ್ಷಿಪ್ತ ವಿವರ(ಸಮುದಾಯಕಾಮಗಾರಿಯಾಗಿದ್ದರೆ ಅಂದಾಜು ನಿರೀಕ್ಷಿಸಿದ ಸಂಗ್ರಹಣೆ (Cubic Meter), ರಕ್ಷಣಾತ್ಮಕ ನೀರಾವರಿ ಪ್ರದೇಶ, ಫಲಾನುಭವಿಗಳ ಸಂಖ್ಯೆ, ವೈಯುಕ್ತಿಕ ಕಾಮಗಾರಿಯಾಗಿದ್ದರೆ, ಫಲಾನುಭವಿ ಹೆಸರು, ಚಟುವಟಿಕೆಯಿಂದ ಪಡೆಯುತ್ತಿರುವ ಲಾಭ)	<p>ಕಾಮಗಾರಿ/ಚಟುವಟಿಕೆಯ ಕುರಿತು ಸಂಕ್ಷಿಪ್ತ ವಿವರ: ಕರಿಗಳ ಗ್ರಾಮದ ಸರ್ವೆ ನಂಬರ್ 200 ರಲ್ಲಿ ನಿರ್ಮಾಣ ಮಾಡಲಾಗಿದೆ, ಇದರಿಂದ ರೈತರಿಗೆ ಅನುಕೂಲವಾಗಿದೆ.</p> <p>ಅಂದಾಜು ನೀರು ಸಂಗ್ರಹಣೆ :432 ಘನ ಲೀಟರ್  ರಕ್ಷಣಾತ್ಮಕ ನೀರಾವರಿ ಪ್ರದೇಶ :3 ಹೆಕ್ಟರ್  ಫಲಾನುಭವಿಗಳ ಸಂಖ್ಯೆ : 01  ಫಲಾನುಭವಿಯ ಹೆಸರು : 1.ರವಿಕುಮಾರ್ ಬಿನ್ ಜವರಯ್ಯ  ಚಟುವಟಿಕೆಯಿಂದ ಪಡೆಯುತ್ತಿರುವ ಲಾಭ : ಮಳೆಗಾಲದಲ್ಲಿ ಮಳೆ ನೀರು ಶೇಖರಣೆಗೊಳ್ಳುವುದರಿಂದ ಬೇಸಿಗೆ ಸಮಯದಲ್ಲಿ ಬೆಳೆಗಳಿಗೆ ನೀರನ್ನು ಒದಗಿಸಲು ಮತ್ತು ಜಮೀನುಗಳ ಬೋರ್ ವೆಲ್‌ಗಳ ಅಂತರ್ಜಲ ಮಟ್ಟ ಹೆಚ್ಚುತ್ತದೆ.</p>

ಜಲಾನಯನ ಯೋಜನೆಗಳ ಚಟುವಟಿಕೆ/ ಕಾಮಗಾರಿಗಳನ್ನು ಅಂತರ್ಜಾಲದಲ್ಲಿ ಅಳವಡಿಸಲು ಸಂಕ್ಷಿಪ್ತ ಮಾಹಿತಿ

ಯೋಜನೆಯ ಹೆಸರು:	ಪ್ರಧಾನ ಮಂತ್ರಿ ಕೃಷಿ ಸಿಂಚಾಯಿ ಯೋಜನೆ-ಜಲಾನಯನ ಅಭಿವೃದ್ಧಿ ಘಟಕ 2.0
ವರ್ಷ:	2021-22
ಕಾಮಗಾರಿಯ/ ಚಟುವಟಿಕೆಯ ಹೆಸರು:	ಕೃಷಿ ಹೊಂಡ
ಕಾಮಗಾರಿ/ ಚಟುವಟಿಕೆಯ ಛಾಯಾಚಿತ್ರ (Photo with Lat & Long)	
ಸರ್ವೆ ನಂಬರ್:	200
ಅಕ್ಷಾಂಶ ಮತ್ತು ರೇಖಾಂಶ:	12.158825 76.450093
ಗ್ರಾಮ:	ಕರಿಗಳ
ತಾಲ್ಲೂಕು:	ಹೆಚ್ ಡಿ ಕೋಟೆ
ಜಿಲ್ಲೆ:	ಮೈಸೂರು
ಕಾಮಗಾರಿ/ ಚಟುವಟಿಕೆಯ ಅಂದಾಜು ಮೊತ್ತ (ರೂಪಾಯಿಗಳಲ್ಲಿ):	40909
ಕಾಮಗಾರಿ/ ಚಟುವಟಿಕೆಯ ಕುರಿತು ಸಂಕ್ಷಿಪ್ತ ವಿವರ (ಸಮುದಾಯ ಕಾಮಗಾರಿಯಾಗಿದ್ದರೆ ಅಂದಾಜು ನೀರು ಸಂಗ್ರಹಣೆ (Cubic Meter), ರಕ್ಷಣಾತ್ಮಕ ನೀರಾವರಿ ಪ್ರದೇಶ, ಫಲಾನುಭವಿಗಳ ಸಂಖ್ಯೆ, ವೈಯುಕ್ತಿಕ ಕಾಮಗಾರಿಯಾಗಿದ್ದರೆ, ಫಲಾನುಭವಿ ಹೆಸರು, ಚಟುವಟಿಕೆಯಿಂದ ಪಡೆಯುತ್ತಿರುವ ಲಾಭ)	<p>ಕಾಮಗಾರಿ/ಚಟುವಟಿಕೆಯ ಕುರಿತು ಸಂಕ್ಷಿಪ್ತ ವಿವರ: ಕರಿಗಳ ಗ್ರಾಮದ ಸರ್ವೆ ನಂಬರ್ 200 ರಲ್ಲಿ ನಿರ್ಮಾಣ ಮಾಡಲಾಗಿದೆ, ಇದರಿಂದ ರೈತರಿಗೆ ಅನುಕೂಲವಾಗಿದೆ.</p> <p>ಅಂದಾಜು ನೀರು ಸಂಗ್ರಹಣೆ : 432 ಘನ ಲೀಟರ್</p> <p>ರಕ್ಷಣಾತ್ಮಕ ನೀರಾವರಿ ಪ್ರದೇಶ : 3 ಹೆಕ್ಟರ್</p> <p>ಫಲಾನುಭವಿಗಳ ಸಂಖ್ಯೆ : 01</p> <p>ಫಲಾನುಭವಿಯ ಹೆಸರು : 1. ಶಿವಮ್ಮ ಕೋಂ ನಾಗಪ್ಪ</p> <p>ಚಟುವಟಿಕೆಯಿಂದ ಪಡೆಯುತ್ತಿರುವ ಲಾಭ : ಮಳೆಗಾಲದಲ್ಲಿ ಮಳೆ ನೀರು ಶೇಖರಣೆಗೊಳ್ಳುವುದರಿಂದ ಬೇಸಿಗೆ ಸಮಯದಲ್ಲಿ ಬೆಳೆಗಳಿಗೆ ನೀರನ್ನು ಒದಗಿಸಲು ಮತ್ತು ಜಮೀನುಗಳ ಬೋರ್ ವೇಲ್‌ಗಳ ಅಂತರ್ಜಲ ಮಟ್ಟ ಹೆಚ್ಚುತ್ತದೆ.</p>

ಜಲಾನಯನ ಯೋಜನೆಗಳ ಚಟುವಟಿಕೆ/ ಕಾಮಗಾರಿಗಳನ್ನು ಅಂತರ್ಜಾಲದಲ್ಲಿ ಅಳವಡಿಸಲು ಸಂಕ್ಷಿಪ್ತ ಮಾಹಿತಿ


ಯೋಜನೆಯ ಹೆಸರು:	ಪ್ರಧಾನ ಮಂತ್ರಿ ಕೃಷಿ ಸಿಂಚಾಯಿ ಯೋಜನೆ-ಜಲಾನಯನ ಅಭಿವೃದ್ಧಿ ಘಟಕ 2.0
ವರ್ಷ:	2021-22
ಕಾಮಗಾರಿಯ/ ಚಟುವಟಿಕೆಯ ಹೆಸರು:	ಗೋ-ಕಟ್ಟೆ
ಕಾಮಗಾರಿ/ ಚಟುವಟಿಕೆಯ ಛಾಯಾಚಿತ್ರ (Photo with Lat & Long)	 <p>Latitude: 12.108881 Longitude: 76.391039 Accuracy: 2600.0 m Time: 03-06-2023 12:36 Note: Amrutha Sarovara Gol... PMKSY WDC 2.0</p>
ಸರ್ವೆ ನಂಬರ್:	35
ಅಕ್ಷಾಂಶ ಮತ್ತು ರೇಖಾಂಶ:	12.108881 76.391039
ಗ್ರಾಮ:	ಚೊಟ್ಟಹಳ್ಳಿ
ತಾಲ್ಲೂಕು:	ಹೆಚ್ ಡಿ ಕೋಟೆ
ಜಿಲ್ಲೆ:	ಮೈಸೂರು
ಕಾಮಗಾರಿ/ ಚಟುವಟಿಕೆಯ ಅಂದಾಜು ಮೊತ್ತ (ರೂಪಾಯಿಗಳಲ್ಲಿ):	450000
ಕಾಮಗಾರಿ/ ಚಟುವಟಿಕೆಯ ಕುರಿತು ಸಂಕ್ಷಿಪ್ತ ವಿವರ(ಸಮುದಾಯ ಕಾಮಗಾರಿಯಾಗಿದ್ದರೆ ಅಂ ದಾಜು ನೀರು ಸಂಗ್ರಹಣೆ (Cubic Meter), ರಕ್ಷಣಾತ್ಮಕ ನೀರಾವರಿ ಪ್ರದೇಶ, ಫಲಾನುಭವಿಗಳ ಸಂಖ್ಯೆ, ವೈಯಕ್ತಿಕ ಕಾಮಗಾರಿಯಾಗಿದ್ದರೆ, ಫಲಾನುಭವಿ ಹೆಸರು, ಚಟುವಟಿಕೆಯಿಂದ ಪಡೆಯುತ್ತಿರುವ ಲಾಭ)	<p>ಕಾಮಗಾರಿ/ಚಟುವಟಿಕೆಯ ಕುರಿತು ಸಂಕ್ಷಿಪ್ತ ವಿವರ: ಗೋ-ಕಟ್ಟೆ ಕಾಮಗಾರಿಯು ಚೊಟ್ಟಹಳ್ಳಿ ಸರ್ವೆ ನಂಬರ್ 35 ರಲ್ಲಿ ನಿರ್ಮಾಣ ಮಾಡಲಾಗಿದ್ದು, ಅಂದಾಜು ನೀರು ಸಂಗ್ರಹಣೆ :5000 ಘನ ಲೀಟರ್ ರಕ್ಷಣಾತ್ಮಕ ನೀರಾವರಿ ಪ್ರದೇಶ :20 ಹೆಕ್ಟೇರ್ ಫಲಾನುಭವಿಯ ಹೆಸರು :ಸರ್ಕಾರಿಜಾಗ ಚಟುವಟಿಕೆಯಿಂದ ಪಡೆಯುತ್ತಿರುವ ಲಾಭ : ಜಾನುವಾರುಗಳಿಗೆ ಕುಡಿಯಲು ನೀರು ಮತ್ತು ಅಕ್ಕ-ಪಕ್ಕದ ಜಮೀನುಗಳ ಬೋರ್ ವೇಲ್‌ಗಳ ಅಂತರ್ಜಲ ಮಟ್ಟ ಹೆಚ್ಚುತ್ತದೆ.</p>



ಜಲಾನಯನ ಯೋಜನೆಗಳ ಚಟುವಟಿಕೆ/ ಕಾಮಗಾರಿಗಳನ್ನು ಅಂತರ್ಜಾಲದಲ್ಲಿ ಅಳವಡಿಸಲು ಸಂಕ್ಷಿಪ್ತ ಮಾಹಿತಿ

ಯೋಜನೆಯ ಹೆಸರು:	ಪ್ರಧಾನ ಮಂತ್ರಿ ಕೃಷಿ ಸಿಂಚಾಯಿ ಯೋಜನೆ-ಜಲಾನಯನ ಅಭಿವೃದ್ಧಿ ಘಟಕ 2.0
ವರ್ಷ:	2021-22
ಕಾಮಗಾರಿಯ/ ಚಟುವಟಿಕೆಯ ಹೆಸರು:	ಗೋ-ಕಟ್ಟೆ
ಕಾಮಗಾರಿ/ ಚಟುವಟಿಕೆಯ ಛಾಯಾಚಿತ್ರ (Photo with Lat & Long)	 <p>Latitude: 12.128189 Longitude: 76.408884 Elevation: 797.03±117 m Accuracy: 11.6 m Time: 09-06-2023 12:53 Note: Amrutha Sarovara Gokulga Basavara PMKSY WDC 2.0</p>
ಸರ್ವೆ ನಂಬರ್:	58
ಅಕ್ಷಾಂಶ ಮತ್ತು ರೇಖಾಂಶ:	12.128189 76.408884
ಗ್ರಾಮ:	ಬಸಾಪುರ
ತಾಲ್ಲೂಕು:	ಹೆಚ್ ಡಿ ಕೋಟೆ
ಜಿಲ್ಲೆ:	ಮೈಸೂರು
ಕಾಮಗಾರಿ/ ಚಟುವಟಿಕೆಯ ಅಂದಾಜು ಮೊತ್ತ (ರೂಪಾಯಿಗಳಲ್ಲಿ):	450000
ಕಾಮಗಾರಿ/ ಚಟುವಟಿಕೆಯ ಕುರಿತು ಸಂಕ್ಷಿಪ್ತ ವಿವರ (ಸಮುದಾಯ ಕಾಮಗಾರಿಯಾಗಿದ್ದರೆ ಅಂದಾಜು ನೀರು ಸಂಗ್ರಹಣೆ (Cubic Meter), ರಕ್ಷಣಾತ್ಮಕ ನೀರಾವರಿ ಪ್ರದೇಶ, ಫಲಾನುಭವಿಗಳ ಸಂಖ್ಯೆ, ವೈಯಕ್ತಿಕ ಕಾಮಗಾರಿಯಾಗಿದ್ದರೆ, ಫಲಾನುಭವಿ ಹೆಸರು, ಚಟುವಟಿಕೆಯಿಂದ ಪಡೆಯುತ್ತಿರುವ ಲಾಭ)	<p>ಕಾಮಗಾರಿ/ಚಟುವಟಿಕೆಯ ಕುರಿತು ಸಂಕ್ಷಿಪ್ತ ವಿವರ: ಗೋ-ಕಟ್ಟೆ ಕಾಮಗಾರಿಯು ಬಸಾಪುರ ಸರ್ವೆ ನಂಬರ್ 58 ರಲ್ಲಿ ನಿರ್ಮಾಣ ಮಾಡಲಾಗಿದ್ದು, ಅಂದಾಜು ನೀರು ಸಂಗ್ರಹಣೆ :5000 ಘನ ಲೀಟರ್ ರಕ್ಷಣಾತ್ಮಕ ನೀರಾವರಿ ಪ್ರದೇಶ :20 ಹೆಕ್ಟೇರ್ ಫಲಾನುಭವಿಯ ಹೆಸರು :ಸರ್ಕಾರಿಜಾಗ ಚಟುವಟಿಕೆಯಿಂದ ಪಡೆಯುತ್ತಿರುವ ಲಾಭ : ಜಾನುವಾರುಗಳಿಗೆ ಕುಡಿಯಲು ನೀರು ಮತ್ತು ಅಕ್ಕ-ಪಕ್ಕದ ಜಮೀನುಗಳ ಬೋರ್ ವೆಲ್‌ಗಳ ಅಂತರ್ಜಲ ಮಟ್ಟ ಹೆಚ್ಚುತ್ತದೆ.</p>

ಜಲಾನಯನ ಯೋಜನೆಗಳ ಚಟುವಟಿಕೆ/ ಕಾಮಗಾರಿಗಳನ್ನು ಅಂತರ್ಜಾಲದಲ್ಲಿ ಅಳವಡಿಸಲು ಸಂಕ್ಷಿಪ್ತ ಮಾಹಿತಿ


ಯೋಜನೆಯ ಹೆಸರು:	ಪ್ರಧಾನ ಮಂತ್ರಿ ಕೃಷಿ ಸಿಂಚಾಯಿ ಯೋಜನೆ-ಜಲಾನಯನಅಭಿವೃದ್ಧಿ ಘಟಕ2.0
ವರ್ಷ:	2021-22
ಕಾಮಗಾರಿಯ/ ಚಟುವಟಿಕೆಯ ಹೆಸರು:	ಕಂದಕ ಬದು
ಕಾಮಗಾರಿ/ ಚಟುವಟಿಕೆಯ ಛಾಯಾಚಿತ್ರ (Photo with Lat & Long)	 <p>Latitude: 12.126268 Longitude: 76.411665 Elevation: 782.93±12 m Accuracy: 3.2 m Time: 04-05-2022 18:40 Note: PMKSY WDC 2.0 Chandrashekar s/o Sankaragowda Nayakanahundi sr no51/4 2 acate, RSK, Ramapur, D.Kere, Ra 2021-22</p> <p>Powered by NotaCam</p>
ಸರ್ವೆ ನಂಬರ್:	51/1,51/4&ಇತರೆ
ಅಕ್ಷಾಂಶ ಮತ್ತು ರೇಖಾಂಶ:	12.126268 76.411665
ಗ್ರಾಮ:	ಗುಜ್ಜಪ್ಪನಹುಂಡಿ
ತಾಲ್ಲೂಕು:	ಹೆಚ್ ಡಿ ಕೋಟೆ
ಜಿಲ್ಲೆ:	ಮೈಸೂರು
ಕಾಮಗಾರಿ/ ಚಟುವಟಿಕೆಯ ಅಂದಾಜು ಮೊತ್ತ (ರೂಪಾಯಿಗಳಲ್ಲಿ):	100000
ಕಾಮಗಾರಿ/ ಚಟುವಟಿಕೆಯ ಕುರಿತು ಸಂಕ್ಷಿಪ್ತ ವಿವರ (ಸಮುದಾಯ ಕಾಮಗಾರಿಯಾಗಿದ್ದರೆ ಅಂದಾಜು ನೀರು ಸಂಗ್ರಹಣೆ (Cubic Meter), ರಕ್ಷಣಾತ್ಮಕ ನೀರಾವರಿ ಪ್ರದೇಶ, ಫಲಾನುಭವಿಗಳ ಸಂಖ್ಯೆ, ವೈಯಕ್ತಿಕ ಕಾಮಗಾರಿಯಾಗಿದ್ದರೆ, ಫಲಾನುಭವಿ ಹೆಸರು, ಚಟುವಟಿಕೆಯಿಂದ ಪಡೆಯುತ್ತಿರುವ ಲಾಭ)	<p>ಕಾಮಗಾರಿ/ಚಟುವಟಿಕೆಯ ಕುರಿತು ಸಂಕ್ಷಿಪ್ತ ವಿವರ:</p> <p>ಗುಜ್ಜಪ್ಪನಹುಂಡಿ ಗ್ರಾಮದ ಸರ್ವೆ ನಂಬರ್ 51/1&amp;51/4 ರಲ್ಲಿ ನಿರ್ಮಾಣ ಮಾಡಲಾಗಿದೆ, ಉದ್ದ 5 ಮೀಟರ್ ,ಅಗಲ 1 ಮೀಟರ್, ಮತ್ತು ಆಳ 2 ಅಡಿ ಇದ್ದು ರೈತರಿಗೆ ಅನುಕೂಲವಾಗಿದೆ.</p> <p>ಅಂದಾಜು ನೀರು ಸಂಗ್ರಹಣೆ :1 ಕಂದಕ ಬದುಗೆ 3 ಘನ ಲೀಟರ್ ರಕ್ಷಣಾತ್ಮಕ ನೀರಾವರಿ ಪ್ರದೇಶ :3 ಹೆಕ್ಟೇರ್ ಫಲಾನುಭವಿಗಳ ಸಂಖ್ಯೆ : 07 ಮತ್ತು ಇತರೆ</p> <p>ಚಟುವಟಿಕೆಯಿಂದ ಪಡೆಯುತ್ತಿರುವ ಲಾಭ :ಚೋರಾದ ಮಳೆ ಬಂದಾಗ ನೀರಿನ ಜೊತೆ ಫಲಾವತ್ತಾದ ಮಣ್ಣು ರೈತರ ಜಮೀನಿನಲ್ಲಿ ಸಂಗ್ರಹವಾಗಲು ಮತ್ತು ನೀರು ಭೂಮಿಗೆ ಇಂಗಲು ಸಹಾಯವಾಗುತ್ತದೆ.</p>

ಜಲಾನಯನ ಯೋಜನೆಗಳ ಚಟುವಟಿಕೆ/ ಕಾಮಗಾರಿಗಳನ್ನು ಅಂತರ್ಜಾಲದಲ್ಲಿ ಅಳವಡಿಸಲು ಸಂಕ್ಷಿಪ್ತ ಮಾಹಿತಿ


ಯೋಜನೆಯ ಹೆಸರು:	ಪ್ರಧಾನ ಮಂತ್ರಿ ಕೃಷಿ ಸಿಂಚಾಯಿ ಯೋಜನೆ-ಜಲಾನಯನಅಭಿವೃದ್ಧಿ ಘಟಕ2.0
ವರ್ಷ:	2021-22
ಕಾಮಗಾರಿಯ/ ಚಟುವಟಿಕೆಯ ಹೆಸರು:	ಗೋ-ಕಟ್ಟೆ
ಕಾಮಗಾರಿ/ ಚಟುವಟಿಕೆಯ ಛಾಯಾಚಿತ್ರ (Photo with Lat & Long)	 <p>Latitude: 12.13512 Longitude: 76.416867 Elevation: 792.0±12 m Accuracy: 7.1 m Time: 06-02-2023 11:44 Note: Nayakanahundi   sr no 8 Gokatte . Madapura g p pmksy wdc 2.0 RSK Hampapura H.D Kote.Tg</p>
ಸರ್ವೆ ನಂಬರ್:	8
ಅಕ್ಷಾಂಶ ಮತ್ತು ರೇಖಾಂಶ:	12.13512 76.416867
ಗ್ರಾಮ:	ನಾಯ್ಕನಹುಂಡಿ
ತಾಲ್ಲೂಕು:	ಹೆಚ್ ಡಿ ಕೋಟೆ
ಜಿಲ್ಲೆ:	ಮೈಸೂರು
ಕಾಮಗಾರಿ/ ಚಟುವಟಿಕೆಯ ಅಂದಾಜು ಮೊತ್ತ (ರೂಪಾಯಿಗಳಲ್ಲಿ):	450000
ಕಾಮಗಾರಿ/ ಚಟುವಟಿಕೆಯ ಕುರಿತು ಸಂಕ್ಷಿಪ್ತ ವಿವರ(ಸಮುದಾಯ ಕಾಮಗಾರಿಯಾಗಿದ್ದರೆ ಅಂ ದಾಜು ನೀರು ಸಂಗ್ರಹಣೆ (Cubic Meter), ರಕ್ಷಣಾತ್ಮಕ ನೀರಾವರಿ ಪ್ರದೇಶ, ಫಲಾನುಭವಿಗಳ ಸಂಖ್ಯೆ, ವೈಯಕ್ತಿಕ ಕಾಮಗಾರಿಯಾಗಿದ್ದರೆ, ಫಲಾನುಭವಿ ಹೆಸರು, ಚಟುವಟಿಕೆಯಿಂದ ಪಡೆಯುತ್ತಿರುವ ಲಾಭ)	<p>ಕಾಮಗಾರಿ/ಚಟುವಟಿಕೆಯ ಕುರಿತು ಸಂಕ್ಷಿಪ್ತ ವಿವರ: ಗೋ- ಕಟ್ಟೆ ಕಾಮಗಾರಿಯು ನಾಯ್ಕನಹುಂಡಿ ಸರ್ವೆ ನಂಬರ್ 8 ರಲ್ಲಿ ನಿರ್ಮಾಣ ಮಾಡಲಾಗಿದ್ದು. ಅಂದಾಜು ನೀರು ಸಂಗ್ರಹಣೆ :5000 ಘನ ಲೀಟರ್ ರಕ್ಷಣಾತ್ಮಕ ನೀರಾವರಿ ಪ್ರದೇಶ :20 ಹೆಕ್ಟೇರ್ ಫಲಾನುಭವಿಯ ಹೆಸರು :ಸರ್ಕಾರಿಜಾಗ ಚಟುವಟಿಕೆಯಿಂದ ಪಡೆಯುತ್ತಿರುವ ಲಾಭ : ಜಾನುವಾರುಗಳಿಗೆ ಕುಡಿಯಲು ನೀರು ಮತ್ತು ಅಕ್ಕ-ಪಕ್ಕದ ಜಮೀನುಗಳ ಬೋರ್ ವೇಲ್‌ಗಳ ಅಂತರ್ಜಲ ಮಟ್ಟ ಹೆಚ್ಚುತ್ತದೆ.</p>




ಜಲಾನಯನ ಯೋಜನೆಗಳ ಚಟುವಟಿಕೆ/ ಕಾಮಗಾರಿಗಳನ್ನು ಅಂತರ್ಜಾಲದಲ್ಲಿ ಅಳವಡಿಸಲು ಸಂಕ್ಷಿಪ್ತ ಮಾಹಿತಿ

ಯೋಜನೆಯ ಹೆಸರು:	ಪ್ರಧಾನ ಮಂತ್ರಿ ಕೃಷಿ ಸಿಂಚಾಯಿ ಯೋಜನೆ-ಜಲಾನಯನ ಅಭಿವೃದ್ಧಿ ಘಟಕ 2.0
ವರ್ಷ:	2021-22
ಕಾಮಗಾರಿಯ/ ಚಟುವಟಿಕೆಯ ಹೆಸರು:	ಕಂದಕ ಬದು
ಕಾಮಗಾರಿ/ ಚಟುವಟಿಕೆಯ ಛಾಯಾಚಿತ್ರ (Photo with Lat & Long)	 <p>Latitude: 12.12942 Longitude: 76.409991 Elevation: 779.7249 m Accuracy: 3.9 m Time: 03-26-2022 08:26 Note: PMKSY WDC 2.0 Gokatte Basapura village Gujappanahandi MC Madapura GP RSK Hampapura H D kote 76j 2021/22 Powered by NofitCam</p>
ಸರ್ವೆ ನಂಬರ್:	22,22/2 & ಇತರೆ
ಅಕ್ಷಾಂಶ ಮತ್ತು ರೇಖಾಂಶ:	12.12942 76.409991
ಗ್ರಾಮ:	ನಾಯ್ಕನಹುಂಡಿ- ಕೋಡಿಚಾಮನಹಳ್ಳಿ
ತಾಲ್ಲೂಕು:	ಹೆಚ್ ಡಿ ಕೋಟೆ
ಜಿಲ್ಲೆ:	ಮೈಸೂರು
ಕಾಮಗಾರಿ/ ಚಟುವಟಿಕೆಯ ಅಂದಾಜು ಮೊತ್ತ (ರೂಪಾಯಿಗಳಲ್ಲಿ):	450000
ಕಾಮಗಾರಿ/ ಚಟುವಟಿಕೆಯ ಕುರಿತು ಸಂಕ್ಷಿಪ್ತ ವಿವರ (ಸಮುದಾಯ ಕಾಮಗಾರಿಯಾಗಿದ್ದರೆ ಅಂದಾಜು ನೀರು ಸಂಗ್ರಹಣೆ (Cubic Meter), ರಕ್ಷಣಾತ್ಮಕ ನೀರಾವರಿ ಪ್ರದೇಶ, ಫಲಾನುಭವಿಗಳ ಸಂಖ್ಯೆ, ವೈಯಕ್ತಿಕ ಕಾಮಗಾರಿಯಾಗಿದ್ದರೆ, ಫಲಾನುಭವಿ ಹೆಸರು, ಚಟುವಟಿಕೆಯಿಂದ ಪಡೆಯುತ್ತಿರುವ ಲಾಭ)	<p>ಕಾಮಗಾರಿ/ಚಟುವಟಿಕೆಯ ಕುರಿತು ಸಂಕ್ಷಿಪ್ತ ವಿವರ: ನಾಯ್ಕನಹುಂಡಿ- ಕೋಡಿಚಾಮನಹಳ್ಳಿ ಗ್ರಾಮದ ಸರ್ವೆ ನಂಬರ್ 22,22/2 ರಲ್ಲಿ ನಿರ್ಮಾಣ ಮಾಡಲಾಗಿದೆ, ಉದ್ದ 5 ಮೀಟರ್, ಅಗಲ 1 ಮೀಟರ್, ಮತ್ತು ಆಳ 2 ಅಡಿ ಇದ್ದು ರೈತರಿಗೆ ಅನುಕೂಲವಾಗಿದೆ.</p> <p>ಅಂದಾಜು ನೀರು ಸಂಗ್ರಹಣೆ :1 ಕಂದಕ ಬದುಗೆ 3 ಘನ ಲೀಟರ್ ರಕ್ಷಣಾತ್ಮಕ ನೀರಾವರಿ ಪ್ರದೇಶ :3 ಹೆಕ್ಟೇರ್ ಫಲಾನುಭವಿಗಳ ಸಂಖ್ಯೆ : 37 ಫಲಾನುಭವಿಯ ಹೆಸರು : 1.ಪುಟ್ಟತಾಯಮ್ಮ ಕೋಂ ಬೆಟ್ಟೇಗೌಡ 2.ನಿಂಗೇಗೌಡ ಬಿನ್ ನಾಗೇಗೌಡ ಮತ್ತು ಇತರೆ</p> <p>ಚಟುವಟಿಕೆಯಿಂದ ಪಡೆಯುತ್ತಿರುವ ಲಾಭ :ಜೋರಾದ ಮಳೆ ಬಂದಾಗ ನೀರಿನ ಜೊತೆ ಫಲಾವತ್ತಾದ ಮಣ್ಣು ರೈತರ ಜಮೀನಿನಲ್ಲಿ ಸಂಗ್ರಹವಾಗಲು ಮತ್ತು ನೀರು ಭೂಮಿಗೆ ಇಂಗಲು ಸಹಾಯವಾಗುತ್ತದೆ.</p>

**ಜಲಾನಯನ ಯೋಜನೆಗಳ ಚಟುವಟಿಕೆ/ ಕಾಮಗಾರಿಗಳನ್ನು ಅಂತರ್ಜಾಲದಲ್ಲಿ ಅಳವಡಿಸಲು ಸಂಕ್ಷಿಪ್ತ ಮಾಹಿತಿ**


ಯೋಜನೆಯ ಹೆಸರು:	ಪ್ರಧಾನ ಮಂತ್ರಿ ಕೃಷಿ ಸಿಂಚಾಯಿ ಯೋಜನೆ-ಜಲಾನಯನಅಭಿವೃದ್ಧಿ ಘಟಕ2.0
ವರ್ಷ:	2021-22
ಕಾಮಗಾರಿಯ/ ಚಟುವಟಿಕೆಯ ಹೆಸರು:	ಕಂದಕ ಬದು
ಕಾಮಗಾರಿ/ ಚಟುವಟಿಕೆಯ ಛಾಯಾಚಿತ್ರ (ಕುರಿತು ತಿಳಿಸಿ ಐಚಿಣ & ಐಠಟಿರ)	 <p>Latitude: 12.137413 Longitude: 76.383547 Elevation: 792.41±16 m Accuracy: 12.7 m Time: 04-13-2022 10:34 Note: PMKSY WDC 2 Kavitha M S w/o D Kumara Doddakereyur sr no 11/1 2-14 acare RSK Hampapura HD kote Tq 2021/22</p> <p align="right"><small>Powered by NotisCam</small></p>
ಸರ್ವೆ ನಂಬರ್:	13/3,11/1&ಇತರೆ
ಅಕ್ಷಾಂಶ ಮತ್ತು ರೇಖಾಂಶ:	12.137413 76.383547
ಗ್ರಾಮ:	ಚಿಕ್ಕಕೆರೆಯೂರು
ತಾಲ್ಲೂಕು:	ಹೆಚ್ ಡಿ ಕೋಟೆ
ಜಿಲ್ಲೆ:	ಮೈಸೂರು
ಕಾಮಗಾರಿ/ ಚಟುವಟಿಕೆಯ ಅಂದಾಜು ಮೊತ್ತ (ರೂಪಾಯಿಗಳಲ್ಲಿ):	100000
ಕಾಮಗಾರಿ/ ಚಟುವಟಿಕೆಯ ಕುರಿತು ಸಂಕ್ಷಿಪ್ತ ವಿವರ (ಸಮುದಾಯ ಕಾಮಗಾರಿಯಾಗಿದ್ದರೆ ಅಂದಾಜು ನೀರು ಸಂಗ್ರಹಣೆ (ಅಣುಭು ಒಜಣಜಡಿ), ರಕ್ಷಣಾತ್ಮಕ ನೀರಾವರಿ ಪ್ರದೇಶ, ಫಲಾನುಭವಿಗಳ ಸಂಖ್ಯೆ, ವೈಯುಕ್ತಿಕ ಕಾಮಗಾರಿಯಾಗಿದ್ದರೆ, ಫಲಾನುಭವಿ ಹೆಸರು, ಚಟುವಟಿಕೆಯಿಂದ ಪಡೆಯುತ್ತಿರುವ ಲಾಭ)	<p>ಕಾಮಗಾರಿ/ಚಟುವಟಿಕೆಯ ಕುರಿತು ಸಂಕ್ಷಿಪ್ತ ವಿವರ: ಚಿಕ್ಕಕೆರೆಯೂರು ಗ್ರಾಮದ ಸರ್ವೆ ನಂಬರ್ 13/3,11/1 ರಲ್ಲಿ ನಿರ್ಮಾಣ ಮಾಡಲಾಗಿದೆ, ಉದ್ದ 5 ಮೀಟರ್, ಅಗಲ 1 ಮೀಟರ್, ಮತ್ತು ಆಳ 2 ಅಡಿ ಇದ್ದು ರೈತರಿಗೆ ಅನುಕೂಲವಾಗಿದೆ.</p> <p>ಅಂದಾಜು ನೀರು ಸಂಗ್ರಹಣೆ :1 ಕಂದಕ ಬದುಗೆ 3 ಘನ ಲೀಟರ್ ರಕ್ಷಣಾತ್ಮಕ ನೀರಾವರಿ ಪ್ರದೇಶ :3 ಹೆಕ್ಟೇರ್ ಫಲಾನುಭವಿಗಳ ಸಂಖ್ಯೆ : 07 ಫಲಾನುಭವಿಯ ಹೆಸರು : 1.ಕವಿತಾ ಕೋಂ ಕುಮಾರ್ ಡಿ 2.ದೇವೇಗೌಡ ಬಿನ್ ತಮ್ಮೇಗೌಡ ಮತ್ತು ಇತರೆ</p> <p>ಚಟುವಟಿಕೆಯಿಂದ ಪಡೆಯುತ್ತಿರುವ ಲಾಭ :ಜೋರಾದ ಮಳೆ ಬಂದಾಗ ನೀರಿನ ಜೊತೆ ಫಲಾವತ್ತಾದ ಮಣ್ಣು ರೈತರ ಜಮೀನಿನಲ್ಲಿ ಸಂಗ್ರಹವಾಗಲು ಮತ್ತು ನೀರು ಭೂಮಿಗೆ ಇಂಗಲು ಸಹಾಯವಾಗುತ್ತದೆ.</p>

ಜಲಾನಯನ ಯೋಜನೆಗಳ ಚಟುವಟಿಕೆ/ ಕಾಮಗಾರಿಗಳನ್ನು ಅಂತರ್ಜಾಲದಲ್ಲಿ ಅಳವಡಿಸಲು ಸಂಕ್ಷಿಪ್ತ ಮಾಹಿತಿ


ಯೋಜನೆಯ ಹೆಸರು:	ಪ್ರಧಾನ ಮಂತ್ರಿ ಕೃಷಿ ಸಿಂಚಾಯಿ ಯೋಜನೆ-ಜಲಾನಯನ ಅಭಿವೃದ್ಧಿ ಘಟಕ 2.0
ವರ್ಷ:	2021-22
ಕಾಮಗಾರಿಯ/ ಚಟುವಟಿಕೆಯ ಹೆಸರು:	ಗೋಕಟ್ಟೆ
ಕಾಮಗಾರಿ/ ಚಟುವಟಿಕೆಯ ಛಾಯಾಚಿತ್ರ(ಕುರಣರ ತಿಣ್ಣು ಐಚಿಣ & ಐರಟಿರ)	
ಸರ್ವೆ ನಂಬರ್:	61
ಅಕ್ಷಾಂಶ ಮತ್ತು ರೇಖಾಂಶ:	ಆಕ್ಷಾಂಶ: 12.389472 ರೇಖಾಂಶ: 76.013703
ಗ್ರಾಮ:	ಆಲನಹಳ್ಳಿ
ತಾಲ್ಲೂಕು:	ಪಿರಿಯಾಪಟ್ಟಣ
ಜಿಲ್ಲೆ:	ಮೈಸೂರು
ಕಾಮಗಾರಿ/ ಚಟುವಟಿಕೆಯ ಅಂದಾಜು ಮೊತ್ತ (ರೂಪಾಯಿಗಳಲ್ಲಿ):	499730/-
ಕಾಮಗಾರಿ/ ಚಟುವಟಿಕೆಯ ಕುರಿತು ಸಂಕ್ಷಿಪ್ತ ವಿವರ(ಸಮುದಾಯ ಕಾಮಗಾರಿಯಾಗಿದ್ದರೆ ಅಂದಾಜು ನೀರು ಸಂಗ್ರಹಣೆ (ಅಣ್ಣು ಒಜಣಜಡಿ), ರಕ್ಷಣಾತ್ಮಕ ನೀರಾವರಿ ಪ್ರದೇಶ, ಫಲಾನುಭವಿಗಳ ಸಂಖ್ಯೆ, ವೈಯಕ್ತಿಕ ಕಾಮಗಾರಿಯಾಗಿದ್ದರೆ, ಫಲಾನುಭವಿ ಹೆಸರು, ಚಟುವಟಿಕೆಯಿಂದ ಪಡೆಯುತ್ತಿರುವ ಲಾಭ)	<p>ಕಾಮಗಾರಿ/ಚಟುವಟಿಕೆಯ ಕುರಿತು ಸಂಕ್ಷಿಪ್ತ ವಿವರ:</p> <p>ಗೋಕಟ್ಟೆ ಕಾಮಗಾರಿಯು ಪಿರಿಯಾಪಟ್ಟಣ ತಾಲ್ಲೂಕಿನ ಆಲನಹಳ್ಳಿ ಗ್ರಾಮದ ಸರ್ವೆ ನಂ.61 ರಲ್ಲಿ ನಿರ್ಮಾಣ ಮಾಡಲಾಗಿದ್ದು, ಮಣ್ಣು ಮತ್ತು ನೀರಿನ ಸಂರಕ್ಷಣೆಗಾಗಿ ನಿರ್ಮಿಸಿರುವ ಕಾಮಗಾರಿಯಾಗಿದೆ. ಅಳತೆ:-  ವಿಸ್ತೀರ್ಣ: 50 ಮೀ * 50 ಮೀ, ಆಳ: 2 ಮೀ  ಅಂದಾಜು ನೀರು ಸಂಗ್ರಹಣೆ: 2 ಬಿ.ಅ.ಬಿ  ರಕ್ಷಣಾತ್ಮಕ ನೀರಾವರಿ ಪ್ರದೇಶ: 70 ಚಿ  ಫಲಾನುಭವಿಗಳ ಸಂಖ್ಯೆ: 05  ಪಟುವಟಿಕೆಯಿಂದ ಪಡೆಯುತ್ತಿರುವ ಲಾಭ: *ಮಣ್ಣು ಮತ್ತು ನೀರಿನ ಸಂರಕ್ಷಣೆ.  *ಹಳ್ಳಿಗಳು ಅಗಲವಾಗುವುದನ್ನು ತಡೆಗಟ್ಟುತ್ತದೆ ಮತ್ತು ಅಂತರ್ಜಲ ಮಟ್ಟವನ್ನು ಹೆಚ್ಚಿಸುತ್ತದೆ.</p>



**ಜಲಾನಯನ ಯೋಜನೆಗಳ ಚಟುವಟಿಕೆ/ ಕಾಮಗಾರಿಗಳನ್ನು ಅಂತರ್ಜಾಲದಲ್ಲಿ ಅಳವಡಿಸಲು ಸಂಕ್ಷಿಪ್ತ ಮಾಹಿತಿ**

ಯೋಜನೆಯ ಹೆಸರು:	ಪ್ರಧಾನ ಮಂತ್ರಿ ಕೃಷಿ ಸಿಂಚಾಯಿ ಯೋಜನೆ-ಜಲಾನಯನಅಭಿವೃದ್ಧಿಘಟಕ 2.0
ವರ್ಷ:	2021-22
ಕಾಮಗಾರಿಯ/ ಚಟುವಟಿಕೆಯ ಹೆಸರು:	ನಾಲಾಬದು
ಕಾಮಗಾರಿ/ ಚಟುವಟಿಕೆಯ ಛಾಯಾಚಿತ್ರ(ಕುಠಣರ ತಿಣ್ಣು ಐಚಿಣ & ಐಠಟಿರ)	
ಸರ್ವೆ ನಂಬರ್:	2
ಅಕ್ಷಾಂಶ ಮತ್ತು ರೇಖಾಂಶ:	ಅಕ್ಷಾಂಶ: 12.414242 ರೇಖಾಂಶ: 76.017632
ಗ್ರಾಮ:	ಹಂದಿಗುಡ್ಡಕಾವಲು
ತಾಲ್ಲೂಕು:	ಪಿರಿಯಾಪಟ್ಟಣ
ಜಿಲ್ಲೆ:	ಮೈಸೂರು
ಕಾಮಗಾರಿ/ ಚಟುವಟಿಕೆಯ ಅಂದಾಜು ಮೊತ್ತ (ರೂಪಾಯಿಗಳಲ್ಲಿ):	499871/-
ಕಾಮಗಾರಿ/ ಚಟುವಟಿಕೆಯ ಕುರಿತು ಸಂಕ್ಷಿಪ್ತ ವಿವರ(ಸಮುದಾಯ ಕಾಮಗಾರಿಯಾಗಿದ್ದರೆ ಅಂದಾಜು ನೀರು ಸಂಗ್ರಹಣೆ (ಅಣ್ಣು ಒಜಣಜಡಿ), ರಕ್ಷಣಾತ್ಮಕ ನೀರಾವರಿ ಪ್ರದೇಶ, ಫಲಾನುಭವಿಗಳ ಸಂಖ್ಯೆ, ವೈಯಕ್ತಿಕ ಕಾಮಗಾರಿಯಾಗಿದ್ದರೆ, ಫಲಾನುಭವಿ ಹೆಸರು, ಚಟುವಟಿಕೆಯಿಂದ ಪಡೆಯುತ್ತಿರುವ ಲಾಭ)	<p>ಕಾಮಗಾರಿ/ಚಟುವಟಿಕೆಯ ಕುರಿತು ಸಂಕ್ಷಿಪ್ತ ವಿವರ:</p> <p>ನಾಲಾಬದು ಕಾಮಗಾರಿಯು ಪಿರಿಯಾಪಟ್ಟಣ ತಾಲ್ಲೂಕಿನ ಹಂದಿಗುಡ್ಡಕಾವಲು ಗ್ರಾಮದ ಸರ್ವೆ ನಂ.02 ರಲ್ಲಿ ನಿರ್ಮಾಣ ಮಾಡಲಾಗಿದ್ದು, ಮಣ್ಣು ಮತ್ತು ನೀರಿನ ಸಂರಕ್ಷಣೆಗಾಗಿ ನಿರ್ಮಿಸಿರುವ ಕಾಮಗಾರಿಯಾಗಿದೆ. ಅಳತೆ:- ಉದ್ದ 35ಮೀ*3.2ಮೀ.</p> <p>ಅಂದಾಜು ನೀರು ಸಂಗ್ರಹಣೆ: 3.8 ಖಿಅಒ</p> <p>ರಕ್ಷಣಾತ್ಮಕ ನೀರಾವರಿ ಪ್ರದೇಶ: 10 ಏಕೆ</p> <p>ಫಲಾನುಭವಿಗಳ ಸಂಖ್ಯೆ: 0</p> <p>ಫಲಾನುಭವಿಯ ಹೆಸರು: ಸರ್ಕಾರಿ ಜಮೀನು</p> <p>ಚಟುವಟಿಕೆಯಿಂದ ಪಡೆಯುತ್ತಿರುವ ಲಾಭ: *ಮಣ್ಣು ಮತ್ತು ನೀರಿನ ಸಂರಕ್ಷಣೆ.</p> <p>*ಹಳ್ಳಿಗಳು ಅಗಲವಾಗುವುದನ್ನು ತಡೆಗಟ್ಟುತ್ತದೆ ಮತ್ತು ಅಂತರ್ಜಲ ಮಟ್ಟವನ್ನು ಹೆಚ್ಚಿಸುತ್ತದೆ.</p> <p>*ಜಾನುವಾರುಗಳಿಗೆ ಕುಡಿಯುವ ನೀರನ್ನು ಒದಗಿಸುತ್ತದೆ.</p> <p>*ಬೇಸಿಗೆ ಸಮಯದಲ್ಲಿ ನೀರಿನ ಅಭಾವದ ಸಮಯದಲ್ಲಿ ಬೆಳೆಗಳಿಗೆ ರಕ್ಷಣಾತ್ಮಕ ನೀರನ್ನು ಒದಗಿಸುತ್ತದೆ.</p>

ಜಲಾನಯನ ಯೋಜನೆಗಳ ಚಟುವಟಿಕೆ/ ಕಾಮಗಾರಿಗಳನ್ನು ಅಂತರ್ಜಾಲದಲ್ಲಿ ಅಳವಡಿಸಲು ಸಂಕ್ಷಿಪ್ತ ಮಾಹಿತಿ

ಯೋಜನೆಯ ಹೆಸರು:	ಪ್ರಧಾನ ಮಂತ್ರಿ ಕೃಷಿ ಸಿಂಚಾಯಿ ಯೋಜನೆ-ಜಲಾನಯನಅಭಿವೃದ್ಧಿಘಟಕ 2.0
ವರ್ಷ:	2021-22
ಕಾಮಗಾರಿಯ/ ಚಟುವಟಿಕೆಯ ಹೆಸರು:	ತಡೆಅಣೆ
ಕಾಮಗಾರಿ/ ಚಟುವಟಿಕೆಯ ಛಾಯಾಚಿತ್ರ (Photo with Lat & Long)	
ಸರ್ವೆ ನಂಬರ್:	22, 24, 25
ಅಕ್ಷಾಂಶ ಮತ್ತು ರೇಖಾಂಶ:	ಆಕ್ಷಾಂಶ: 12.419133 ರೇಖಾಂಶ: 75.977
ಗ್ರಾಮ:	ಲಕ್ಷ್ಮೀಪುರ
ತಾಲ್ಲೂಕು:	ಪಿರಿಯಾಪಟ್ಟಣ
ಜಿಲ್ಲೆ:	ಮೈಸೂರು
ಕಾಮಗಾರಿ/ ಚಟುವಟಿಕೆಯ ಅಂದಾಜು ಮೊತ್ತ (ರೂಪಾಯಿಗಳಲ್ಲಿ):	499661/-
ಕಾಮಗಾರಿ/ ಚಟುವಟಿಕೆಯ ಕುರಿತು ಸಂಕ್ಷಿಪ್ತ ವಿವರ (ಸಮುದಾಯ ಕಾಮಗಾರಿಯಾಗಿದ್ದರೆ ಅಂದಾಜು ನೀರು ಸಂಗ್ರಹಣೆ (Cubic Meter), ರಕ್ಷಣಾತ್ಮಕ ನೀರಾವರಿ ಪ್ರದೇಶ, ಫಲಾನುಭವಿಗಳ ಸಂಖ್ಯೆ, ವೈಯಕ್ತಿಕ ಕಾಮಗಾರಿಯಾಗಿದ್ದರೆ, ಫಲಾನುಭವಿ ಹೆಸರು, ಚಟುವಟಿಕೆಯಿಂದ ಪಡೆಯುತ್ತಿರುವ ಲಾಭ)	<p>ಕಾಮಗಾರಿ/ಚಟುವಟಿಕೆಯ ಕುರಿತು ಸಂಕ್ಷಿಪ್ತ ವಿವರ:</p> <p>ತಡೆಅಣೆ ಕಾಮಗಾರಿಯು ಪಿರಿಯಾಪಟ್ಟಣ ತಾಲ್ಲೂಕಿನ ಲಕ್ಷ್ಮೀಪುರ ಗ್ರಾಮದ ಸರ್ವೆ ನಂ. 22, 24, 25 ರಲ್ಲಿ ನಿರ್ಮಾಣ ಮಾಡಲಾಗಿದ್ದು, ಮಣ್ಣು ಮತ್ತು ನೀರಿನ ಸಂರಕ್ಷಣೆಗಾಗಿ ನಿರ್ಮಿಸಿರುವ ಕಾಮಗಾರಿಯಾಗಿದೆ.</p> <p>ಅಳತೆ:- ಉದ್ದ: 1.2 ಮೀ. ಎತ್ತರ:- 2.5 ಮೀ ನೀರು ನಿಲ್ಲುವ ಎತ್ತರ: 1.5 ಮೀ.</p> <p>ಅಂದಾಜು ನೀರು ಸಂಗ್ರಹಣೆ: 1 ಖಿ ಅಂ</p> <p>ರಕ್ಷಣಾತ್ಮಕ ನೀರಾವರಿ ಪ್ರದೇಶ: 30 ಚಿ</p> <p>ಫಲಾನುಭವಿಗಳ ಸಂಖ್ಯೆ: 08</p> <p>ಚಟುವಟಿಕೆಯಿಂದ ಪಡೆಯುತ್ತಿರುವ ಲಾಭ: *ಮಣ್ಣು ಮತ್ತು ನೀರಿನ ಸಂರಕ್ಷಣೆ.</p> <p>*ಹಳ್ಳಿಗಳು ಅಗಲವಾಗುವುದನ್ನು ತಡೆಗಟ್ಟುತ್ತದೆ ಮತ್ತು ಅಂತರ್ಜಲ ಮಟ್ಟವನ್ನು ಹೆಚ್ಚಿಸುತ್ತದೆ.</p> <p>*ಜಾನುವಾರುಗಳಿಗೆ ಕುಡಿಯುವ ನೀರನ್ನು ಒದಗಿಸುತ್ತದೆ.</p> <p>*ಬೇಸಿಗೆ ಸಮಯದಲ್ಲಿ ನೀರಿನ ಅಭಾವದ ಸಮಯದಲ್ಲಿ ಬೆಳೆಗಳಿಗೆ ರಕ್ಷಣಾತ್ಮಕ ನೀರನ್ನು ಒದಗಿಸುತ್ತದೆ.</p>

**ಜಲಾನಯನ ಯೋಜನೆಗಳ ಚಟುವಟಿಕೆ/ ಕಾಮಗಾರಿಗಳನ್ನು ಅಂತರ್ಜಾಲದಲ್ಲಿ ಅಳವಡಿಸಲು ಸಂಕ್ಷಿಪ್ತ ಮಾಹಿತಿ**


ಯೋಜನೆಯ ಹೆಸರು:	ಪ್ರಧಾನ ಮಂತ್ರಿ ಕೃಷಿ ಸಿಂಚಾಯಿ ಯೋಜನೆ-ಜಲಾನಯನ ಅಭಿವೃದ್ಧಿ ಘಟಕ 2.0
ವರ್ಷ:	2021-22
ಕಾಮಗಾರಿಯ/ ಚಟುವಟಿಕೆಯ ಹೆಸರು:	ಕಂದಕ-ಬದು
ಕಾಮಗಾರಿ/ ಚಟುವಟಿಕೆಯ ಛಾಯಾಚಿತ್ರ(ಕುರಣ ತಿಣ್ಣು ಏರ್ಪಣೆ & ಐರಟಿಂಗ್)	 <p>Latitude: 12.387893 Longitude: 76.000766 Elevation: 923.52±8 m Accuracy: 23.9 m Azimuth: 249° (W) Pitch: 20.4° (4.1°) Time: 30-04-2022 06:30 Note: r.c.b</p>
ಸರ್ವೆ ನಂಬರ್:	62, 4, 47, 6
ಅಕ್ಷಾಂಶ ಮತ್ತು ರೇಖಾಂಶ:	ಆಕ್ಷಾಂಶ: -12.387893 ರೇಖಾಂಶ: -76.000766
ಗ್ರಾಮ:	ಲಕ್ಷ್ಮೀಪುರ, ದೊಡ್ಡಹೊಸೂರು
ತಾಲ್ಲೂಕು:	ಪಿರಿಯಾಪಟ್ಟಣ
ಜಿಲ್ಲೆ:	ಮೈಸೂರು
ಕಾಮಗಾರಿ/ ಚಟುವಟಿಕೆಯ ಅಂದಾಜು ಮೊತ್ತ (ರೂಪಾಯಿಗಳಲ್ಲಿ):	499231/-
ಕಾಮಗಾರಿ/ ಚಟುವಟಿಕೆಯ ಕುರಿತು ಸಂಕ್ಷಿಪ್ತ ವಿವರ(ಸಮುದಾಯ ಕಾಮಗಾರಿಯಾಗಿದ್ದರೆ ಅಂದಾಜು ನೀರು ಸಂಗ್ರಹಣೆ (ಅಣ್ಣು ಒಜಣಜಡಿ), ರಕ್ಷಣಾತ್ಮಕ ನೀರಾವರಿ ಪ್ರದೇಶ, ಫಲಾನುಭವಿಗಳ ಸಂಖ್ಯೆ, ವೈಯಕ್ತಿಕ ಕಾಮಗಾರಿಯಾಗಿದ್ದರೆ, ಫಲಾನುಭವಿ ಹೆಸರು, ಚಟುವಟಿಕೆಯಿಂದ ಪಡೆಯುತ್ತಿರುವ ಲಾಭ)	<p>ಕಾಮಗಾರಿ/ಚಟುವಟಿಕೆಯ ಕುರಿತು ಸಂಕ್ಷಿಪ್ತ ವಿವರ: ಕಂದಕ-ಬದು ಕಾಮಗಾರಿಯು ಪಿರಿಯಾಪಟ್ಟಣ ತಾಲ್ಲೂಕಿನ ಲಕ್ಷ್ಮೀಪುರ ಮತ್ತು ದೊಡ್ಡಹೊಸೂರು ಗ್ರಾಮದಲ್ಲಿ ಬರುವ ರೈತರ ಜಮೀನಿನಲ್ಲಿ ಕೈಗೊಂಡಿರುವ ಕಾಮಗಾರಿಯಾಗಿದೆ. ಅಳತೆ:- ಉದ್ದ: 5 ಮೀ. ಅಗಲ: 1 ಮೀ., ಆಳ/ವತ್ತರ: 0.6 ಮೀ. ಬದು: 0.54 ಸೆಕ್ಷನ್ ಅಂದಾಜು ನೀರು ಸಂಗ್ರಹಣೆ: 15000 ಲೀ./ಹೆ. ರಕ್ಷಣಾತ್ಮಕ ನೀರಾವರಿ ಪ್ರದೇಶ: 40 ಹೆ. ಫಲಾನುಭವಿಗಳ ಸಂಖ್ಯೆ: 40</p> <p>ಚಟುವಟಿಕೆಯಿಂದ ಪಡೆಯುತ್ತಿರುವ ಲಾಭ:* ಇಳಿಜಾರಿಗೆ ಅಡ್ಡಲಾಗಿ ನಿರ್ಮಾಣ ಮಾಡಿರುವ ಕಾಮಗಾರಿಯಾಗಿರುವುದರಿಂದ ಮಣ್ಣಿನ ಸವಕಳಿಯನ್ನು ತಡೆಯುವಲ್ಲಿ ಪರಿಣಾಮಕಾರಿಯಾಗಿ ತಡೆಯುತ್ತದೆ. *ಪ್ರತಿ ಹೆಕ್ಟರ್ ಗೆ ಸುಮಾರು 15000 ಲೀ. ನಷ್ಟು ನೀರನ್ನು ರೈತರ ಜಮೀನಿನಲ್ಲಿ ಇಂಗುವಂತೆ ಮಾಡುತ್ತದೆ.</p>




**ಜಲಾನಯನ ಯೋಜನೆಗಳ ಚಟುವಟಿಕೆ/ ಕಾಮಗಾರಿಗಳನ್ನು ಅಂತರ್ಜಾಲದಲ್ಲಿ ಅಳವಡಿಸಲು ಸಂಕ್ಷಿಪ್ತ ಮಾಹಿತಿ**

ಯೋಜನೆಯ ಹೆಸರು:	ಪ್ರಧಾನ ಮಂತ್ರಿ ಕೃಷಿ ಸಿಂಚಾಯಿ ಯೋಜನೆ-ಜಲಾನಯನಅಭಿವೃದ್ಧಿಘಟಕ 2.0
ವರ್ಷ:	2021-22
ಕಾಮಗಾರಿಯ/ ಚಟುವಟಿಕೆಯ ಹೆಸರು:	ನಾಲಾಬದು
ಕಾಮಗಾರಿ/ ಚಟುವಟಿಕೆಯ ಛಾಯಾಚಿತ್ರ (Photo with Lat & Long)	 <p>Latitude: 12.392771 Longitude: 76.009382 Elevation: 902.58±4 m Accuracy: 4.7 m Azimuth: 301° (NW) Pitch: -10.7° (3.1°) Time: 18-04-2022 12:42 Note: PMKSY.WD 2.0 Nalabandu Mani Hadevanahalli 45</p>
ಸರ್ವೆ ನಂಬರ್:	45
ಅಕ್ಷಾಂಶ ಮತ್ತು ರೇಖಾಂಶ:	ಆಕ್ಷಾಂಶ: 12.392771 ರೇಖಾಂಶ: 76.009382
ಗ್ರಾಮ:	ಮಂಚದೇವನಹಳ್ಳಿ
ತಾಲ್ಲೂಕು:	ಪಿರಿಯಾಪಟ್ಟಣ
ಜಿಲ್ಲೆ:	ಮೈಸೂರು
ಕಾಮಗಾರಿ/ ಚಟುವಟಿಕೆಯ ಅಂದಾಜು ಮೊತ್ತ (ರೂಪಾಯಿಗಳಲ್ಲಿ):	499190/-
ಕಾಮಗಾರಿ/ ಚಟುವಟಿಕೆಯ ಕುರಿತು ವಿವರ (ಸಮುದಾಯ ಕಾಮಗಾರಿಯಾಗಿದ್ದರೆ ಅಂದಾಜು ನೀರು ಸಂಗ್ರಹಣೆ (Cubic Meter), ರಕ್ಷಣಾತ್ಮಕ ನೀರಾವರಿ ಪ್ರದೇಶ, ಫಲಾನುಭವಿಗಳ ಸಂಖ್ಯೆ, ವೈಯಕ್ತಿಕ ಕಾಮಗಾರಿಯಾಗಿದ್ದರೆ, ಫಲಾನುಭವಿ ಹೆಸರು, ಚಟುವಟಿಕೆಯಿಂದ ಪಡೆಯುತ್ತಿರುವ ಲಾಭ)	<p>ಕಾಮಗಾರಿ/ಚಟುವಟಿಕೆಯ ಕುರಿತು ಸಂಕ್ಷಿಪ್ತ ವಿವರ:</p> <p>ನಾಲಾಬದು ಕಾಮಗಾರಿಯು ಪಿರಿಯಾಪಟ್ಟಣ ತಾಲ್ಲೂಕಿನ ಮಂಚದೇವನಹಳ್ಳಿ ಗ್ರಾಮದ ಸರ್ವೆ ನಂ.45 ರಲ್ಲಿ ನಿರ್ಮಾಣ ಮಾಡಲಾಗಿದ್ದು, ಮಣ್ಣು ಮತ್ತು ನೀರಿನ ಸಂರಕ್ಷಣೆಗಾಗಿ ನಿರ್ಮಿಸಿರುವ ಕಾಮಗಾರಿಯಾಗಿದೆ. ಅಳತೆ:- ಉದ್ದ 35ಮೀ*3.2ಮೀ.</p> <p>ಅಂದಾಜು ನೀರು ಸಂಗ್ರಹಣೆ: 3.8 ಖಿಅಒ ರಕ್ಷಣಾತ್ಮಕ ನೀರಾವರಿ ಪ್ರದೇಶ: 10.0 ಚಿ ಫಲಾನುಭವಿಗಳ ಸಂಖ್ಯೆ: 08 ಮತ್ತು ಇತರರು</p> <p>ಚಟುವಟಿಕೆಯಿಂದ ಪಡೆಯುತ್ತಿರುವ ಲಾಭ: *ಮಣ್ಣು ಮತ್ತು ನೀರಿನ ಸಂರಕ್ಷಣೆ. *ಹಳ್ಳಿಗಳು ಅಗಲವಾಗುವುದನ್ನು ತಡೆಗಟ್ಟುತ್ತದೆ ಮತ್ತು ಅಂತರ್ಜಲ ಮಟ್ಟವನ್ನು ಹೆಚ್ಚಿಸುತ್ತದೆ. *ಜಾನುವಾರುಗಳಿಗೆ ಕುಡಿಯುವ ನೀರನ್ನು ಒದಗಿಸುತ್ತದೆ. *ಬೇಸಿಗೆ ಸಮಯದಲ್ಲಿ ನೀರಿನ ಅಭಾವದ ಸಮಯದಲ್ಲಿ ಬೆಳೆಗಳಿಗೆ ರಕ್ಷಣಾತ್ಮಕ ನೀರನ್ನು ಒದಗಿಸುತ್ತದೆ.</p>

ಜಲಾನಯನ ಯೋಜನೆಗಳ ಚಟುವಟಿಕೆ/ ಕಾಮಗಾರಿಗಳನ್ನು ಅಂತರ್ಜಾಲದಲ್ಲಿ ಅಳವಡಿಸಲು ಸಂಕ್ಷಿಪ್ತ ಮಾಹಿತಿ


ಯೋಜನೆಯ ಹೆಸರು:	ಪ್ರಧಾನ ಮಂತ್ರಿ ಕೃಷಿ ಸಿಂಚಾಯಿ ಯೋಜನೆ-ಜಲಾನಯನಅಭಿವೃದ್ಧಿಘಟಕ 2.0
ವರ್ಷ:	2021-22
ಕಾಮಗಾರಿಯ/ ಚಟುವಟಿಕೆಯ ಹೆಸರು:	ನಾಲಾಬದು
ಕಾಮಗಾರಿ/ ಚಟುವಟಿಕೆಯ ಛಾಯಾಚಿತ್ರ (Photo with Lat & Long)	 <p>Latitude: 12.388364 Longitude: 75.996004 Elevation: 882.6221 m Accuracy: 25.3 m Azimuth: 57° (NE) Pitch: -14.7° (5.7°) Time: 09-12-2022 14:11 Note: PMKSY WDC 2.0 Nalabdu NALABUND</p>
ಸರ್ವೆ ನಂಬರ್:	88
ಅಕ್ಷಾಂಶ ಮತ್ತು ರೇಖಾಂಶ:	ಆಕ್ಷಾಂಶ: 12.388364 ರೇಖಾಂಶ: 75.996004
ಗ್ರಾಮ:	ನವಿಲೂರು
ತಾಲ್ಲೂಕು:	ಪಿರಿಯಾಪಟ್ಟಣ
ಜಿಲ್ಲೆ:	ಮೈಸೂರು
ಕಾಮಗಾರಿ/ ಚಟುವಟಿಕೆಯ ಅಂದಾಜು ಮೊತ್ತ (ರೂಪಾಯಿಗಳಲ್ಲಿ):	499283/-
ಕಾಮಗಾರಿ/ ಚಟುವಟಿಕೆಯ ಕುರಿತು ವಿವರ (ಸಮುದಾಯ ಕಾಮಗಾರಿಯಾಗಿದ್ದರೆ ಅಂದಾಜು ನೀರು ಸಂಗ್ರಹಣೆ (Cubic Meter), ರಕ್ಷಣಾತ್ಮಕ ನೀರಾವರಿ ಪ್ರದೇಶ, ಫಲಾನುಭವಿಗಳ ಸಂಖ್ಯೆ, ವೈಯಕ್ತಿಕ ಕಾಮಗಾರಿಯಾಗಿದ್ದರೆ, ಫಲಾನುಭವಿ ಹೆಸರು, ಚಟುವಟಿಕೆಯಿಂದ ಪಡೆಯುತ್ತಿರುವ ಲಾಭ)	<p>ಕಾಮಗಾರಿ/ಚಟುವಟಿಕೆಯ ಕುರಿತು ಸಂಕ್ಷಿಪ್ತ ವಿವರ:</p> <p>ನಾಲಾಬದು ಕಾಮಗಾರಿಯು ಪಿರಿಯಾಪಟ್ಟಣ ತಾಲ್ಲೂಕಿನ ನವಿಲೂರು ಗ್ರಾಮದ ಸರ್ವೆ ನಂ.88 ರಲ್ಲಿ ನಿರ್ಮಾಣ ಮಾಡಲಾಗಿದ್ದು, ಮಣ್ಣು ಮತ್ತು ನೀರಿನ ಸಂರಕ್ಷಣೆಗಾಗಿ ನಿರ್ಮಿಸಿರುವ ಕಾಮಗಾರಿಯಾಗಿದೆ. ಅಳತೆ:- ಉದ್ದ 35ಮೀ*3.2ಮೀ.</p> <p>ಅಂದಾಜು ನೀರು ಸಂಗ್ರಹಣೆ: 3.8ಖಿಅಬ ರಕ್ಷಣಾತ್ಮಕ ನೀರಾವರಿ ಪ್ರದೇಶ: 10ಚಿ ಫಲಾನುಭವಿಗಳ ಸಂಖ್ಯೆ: 08 ಮತ್ತು ಇತರರು</p> <p>ಚಟುವಟಿಕೆಯಿಂದ ಪಡೆಯುತ್ತಿರುವ ಲಾಭ: *ಮಣ್ಣು ಮತ್ತು ನೀರಿನ ಸಂರಕ್ಷಣೆ. *ಹಳ್ಳಿಗಳು ಅಗಲವಾಗುವುದನ್ನು ತಡೆಗಟ್ಟುತ್ತದೆ ಮತ್ತು ಅಂತರ್ಜಲ ಮಟ್ಟವನ್ನು ಹೆಚ್ಚಿಸುತ್ತದೆ. *ಜಾನುವಾರುಗಳಿಗೆ ಕುಡಿಯುವ ನೀರನ್ನು ಒದಗಿಸುತ್ತದೆ. *ಬೇಸಿಗೆ ಸಮಯದಲ್ಲಿ ನೀರಿನ ಅಭಾವದ ಸಮಯದಲ್ಲಿ ಬೆಳೆಗಳಿಗೆ ರಕ್ಷಣಾತ್ಮಕ ನೀರನ್ನು ಒದಗಿಸುತ್ತದೆ.</p>

ಜಲಾನಯನ ಯೋಜನೆಗಳ ಚಟುವಟಿಕೆ/ ಕಾಮಗಾರಿಗಳನ್ನು ಅಂತರ್ಜಾಲದಲ್ಲಿ ಅಳವಡಿಸಲು ಸಂಕ್ಷಿಪ್ತ ಮಾಹಿತಿ


ಯೋಜನೆಯ ಹೆಸರು:	ಪ್ರಧಾನ ಮಂತ್ರಿ ಕೃಷಿ ಸಿಂಚಾಯಿ ಯೋಜನೆ-ಜಲಾನಯನಅಭಿವೃದ್ಧಿಘಟಕ 2.0
ವರ್ಷ:	2021-22
ಕಾಮಗಾರಿಯ/ ಚಟುವಟಿಕೆಯ ಹೆಸರು:	ನಾಲಾಬದು
ಕಾಮಗಾರಿ/ ಚಟುವಟಿಕೆಯ ಛಾಯಾಚಿತ್ರ (Photo with Lat & Long)	
ಸರ್ವೆ ನಂಬರ್:	85
ಅಕ್ಷಾಂಶ ಮತ್ತು ರೇಖಾಂಶ:	ಆಕ್ಷಾಂಶ: 12.388278 ರೇಖಾಂಶ: 75.996351
ಗ್ರಾಮ:	ನವಿಲೂರು
ತಾಲ್ಲೂಕು:	ಪಿರಿಯಾಪಟ್ಟಣ
ಜಿಲ್ಲೆ:	ಮೈಸೂರು
ಕಾಮಗಾರಿ/ ಚಟುವಟಿಕೆಯ ಅಂದಾಜು ಮೊತ್ತ (ರೂಪಾಯಿಗಳಲ್ಲಿ):	499807/-
ಕಾಮಗಾರಿ/ ಚಟುವಟಿಕೆಯ ಕುರಿತು ಸಂಕ್ಷಿಪ್ತ ವಿವರ(ಸಮುದಾಯ ಕಾಮಗಾರಿಯಾಗಿದ್ದರೆ ಅಂದಾಜು ನೀರು ಸಂಗ್ರಹಣೆ (Cubic Meter), ರಕ್ಷಣಾತ್ಮಕ ನೀರಾವರಿ ಪ್ರದೇಶ, ಫಲಾನುಭವಿಗಳ ಸಂಖ್ಯೆ, ವೈಯಕ್ತಿಕ ಕಾಮಗಾರಿಯಾಗಿದ್ದರೆ, ಫಲಾನುಭವಿ ಹೆಸರು, ಚಟುವಟಿಕೆಯಿಂದ ಪಡೆಯುತ್ತಿರುವ ಲಾಭ)	<p>ಕಾಮಗಾರಿ/ಚಟುವಟಿಕೆಯ ಕುರಿತು ಸಂಕ್ಷಿಪ್ತ ವಿವರ:</p> <p>ನಾಲಾಬದು ಕಾಮಗಾರಿಯು ಪಿರಿಯಾಪಟ್ಟಣ ತಾಲ್ಲೂಕಿನ ನವಿಲೂರು ಗ್ರಾಮದ ಸರ್ವೆ ನಂ.85 ರಲ್ಲಿ ನಿರ್ಮಾಣ ಮಾಡಲಾಗಿದ್ದು, ಮಣ್ಣು ಮತ್ತು ನೀರಿನ ಸಂರಕ್ಷಣೆಗಾಗಿ ನಿರ್ಮಿಸಿರುವ ಕಾಮಗಾರಿಯಾಗಿದೆ. ಅಳತೆ:- ಉದ್ದ 35ಮೀ*3.2ಮೀ.</p> <p>ಅಂದಾಜು ನೀರು ಸಂಗ್ರಹಣೆ: 3.8ಖಿಅಬ ರಕ್ಷಣಾತ್ಮಕ ನೀರಾವರಿ ಪ್ರದೇಶ: 10೨ಚಿ ಫಲಾನುಭವಿಗಳ ಸಂಖ್ಯೆ: 08 ಚಟುವಟಿಕೆಯಿಂದ ಪಡೆಯುತ್ತಿರುವ ಲಾಭ: *ಮಣ್ಣು ಮತ್ತು ನೀರಿನ ಸಂರಕ್ಷಣೆ. *ಹಳ್ಳಿಗಳು ಅಗಲವಾಗುವುದನ್ನು ತಡೆಗಟ್ಟುತ್ತದೆ ಮತ್ತು ಅಂತರ್ಜಲ ಮಟ್ಟವನ್ನು ಹೆಚ್ಚಿಸುತ್ತದೆ. *ಜಾನುವಾರುಗಳಿಗೆ ಕುಡಿಯುವ ನೀರನ್ನು ಒದಗಿಸುತ್ತದೆ. *ಬೇಸಿಗೆ ಸಮಯದಲ್ಲಿ ನೀರಿನ ಅಭಾವದ ಸಮಯದಲ್ಲಿ ಬೆಳೆಗಳಿಗೆ ರಕ್ಷಣಾತ್ಮಕ ನೀರನ್ನು ಒದಗಿಸುತ್ತದೆ.</p>



ಜಲಾನಯನ ಯೋಜನೆಗಳ ಚಟುವಟಿಕೆ/ ಕಾಮಗಾರಿಗಳನ್ನು ಅಂತರ್ಜಾಲದಲ್ಲಿ ಅಳವಡಿಸಲು ಸಂಕ್ಷಿಪ್ತ ಮಾಹಿತಿ

ಯೋಜನೆಯ ಹೆಸರು:	ಪ್ರಧಾನ ಮಂತ್ರಿ ಕೃಷಿ ಸಿಂಚಾಯಿ ಯೋಜನೆ-ಜಲಾನಯನ ಅಭಿವೃದ್ಧಿ ಘಟಕ 2.0
ವರ್ಷ:	2021-22
ಕಾಮಗಾರಿಯ/ ಚಟುವಟಿಕೆಯ ಹೆಸರು:	ನಾಲಾಬದು
ಕಾಮಗಾರಿ/ ಚಟುವಟಿಕೆಯ ಛಾಯಾಚಿತ್ರ (Photo with Lat & Long)	
ಸರ್ವೆ ನಂಬರ್:	28, 29
ಅಕ್ಷಾಂಶ ಮತ್ತು ರೇಖಾಂಶ:	ಆಕ್ಷಾಂಶ: 12.407124 ರೇಖಾಂಶ: 76.040275
ಗ್ರಾಮ:	ಪಿ.ಬಸವನಹಳ್ಳಿ
ತಾಲ್ಲೂಕು:	ಪಿರಿಯಾಪಟ್ಟಣ
ಜಿಲ್ಲೆ:	ಮೈಸೂರು
ಕಾಮಗಾರಿ/ ಚಟುವಟಿಕೆಯ ಅಂದಾಜು ಮೊತ್ತ (ರೂಪಾಯಿಗಳಲ್ಲಿ):	499330/-
ಕಾಮಗಾರಿ/ ಚಟುವಟಿಕೆಯ ಕುರಿತು ಸಂಕ್ಷಿಪ್ತ ವಿವರ (ಸಮುದಾಯ ಕಾಮಗಾರಿಯಾಗಿದ್ದರೆ ಅಂದಾಜು ನೀರು ಸಂಗ್ರಹಣೆ (Cubic Meter), ರಕ್ಷಣಾತ್ಮಕ ನೀರಾವರಿ ಪ್ರದೇಶ, ಫಲಾನುಭವಿಗಳ ಸಂಖ್ಯೆ, ವೈಯಕ್ತಿಕ ಕಾಮಗಾರಿಯಾಗಿದ್ದರೆ, ಫಲಾನುಭವಿ ಹೆಸರು, ಚಟುವಟಿಕೆಯಿಂದ ಪಡೆಯುತ್ತಿರುವ ಲಾಭ)	ಕಾಮಗಾರಿ/ಚಟುವಟಿಕೆಯ ಕುರಿತು ಸಂಕ್ಷಿಪ್ತ ವಿವರ: ನಾಲಾಬದು ಕಾಮಗಾರಿಯು ಪಿರಿಯಾಪಟ್ಟಣ ತಾಲ್ಲೂಕಿನ ಪಿ.ಬಸವನಹಳ್ಳಿ ಗ್ರಾಮದ ಸರ್ವೆ ನಂ. 28, 29 ರಲ್ಲಿ ನಿರ್ಮಾಣ ಮಾಡಲಾಗಿದ್ದು, ಮಣ್ಣು ಮತ್ತು ನೀರಿನ ಸಂರಕ್ಷಣೆಗಾಗಿ ನಿರ್ಮಿಸಿರುವ ಕಾಮಗಾರಿಯಾಗಿದೆ. ಅಳತೆ:- ಉದ್ದ 35 ಮೀ * 3.2 ಮೀ. ಅಂದಾಜು ನೀರು ಸಂಗ್ರಹಣೆ: 3.8 ಖಿ ಅಒ ರಕ್ಷಣಾತ್ಮಕ ನೀರಾವರಿ ಪ್ರದೇಶ: 10 ಚಿ ಫಲಾನುಭವಿಗಳ ಸಂಖ್ಯೆ: 07 ಚಟುವಟಿಕೆಯಿಂದ ಪಡೆಯುತ್ತಿರುವ ಲಾಭ: *ಮಣ್ಣು ಮತ್ತು ನೀರಿನ ಸಂರಕ್ಷಣೆ.

**ಜಲಾನಯನ ಯೋಜನೆಗಳ ಚಟುವಟಿಕೆ/ ಕಾಮಗಾರಿಗಳನ್ನು ಅಂತರ್ಜಾಲದಲ್ಲಿ ಅಳವಡಿಸಲು ಸಂಕ್ಷಿಪ್ತ ಮಾಹಿತಿ**

ಯೋಜನೆಯ ಹೆಸರು:	ಪ್ರಧಾನ ಮಂತ್ರಿ ಕೃಷಿ ಸಿಂಚಾಯಿ ಯೋಜನೆ-ಜಲಾನಯನಅಭಿವೃದ್ಧಿಘಟಕ 2.0
ವರ್ಷ:	2021-22
ಕಾಮಗಾರಿಯ/ ಚಟುವಟಿಕೆಯ ಹೆಸರು:	ನಾಲಾಬದು
ಕಾಮಗಾರಿ/ ಚಟುವಟಿಕೆಯ ಛಾಯಾಚಿತ್ರ (Photo with Lat & Long)	
ಸರ್ವೆ ನಂಬರ್:	33
ಅಕ್ಷಾಂಶ ಮತ್ತು ರೇಖಾಂಶ:	ಆಕ್ಷಾಂಶ: 12.396294 ರೇಖಾಂಶ: 76.031849
ಗ್ರಾಮ:	ಪೂನಾಡಹಳ್ಳಿ (ಚರಪುರ)
ತಾಲ್ಲೂಕು:	ಪಿರಿಯಾಪಟ್ಟಣ
ಜಿಲ್ಲೆ:	ಮೈಸೂರು
ಕಾಮಗಾರಿ/ ಚಟುವಟಿಕೆಯ ಅಂದಾಜು ಮೊತ್ತ (ರೂಪಾಯಿಗಳಲ್ಲಿ):	499909/-
ಕಾಮಗಾರಿ/ ಚಟುವಟಿಕೆಯ ಕುರಿತು ಸಂಕ್ಷಿಪ್ತ ವಿವರ (ಸಮುದಾಯ ಕಾಮಗಾರಿಯಾಗಿದ್ದರೆ ಅಂದಾಜು ನೀರು ಸಂಗ್ರಹಣೆ (Cubic Meter), ರಕ್ಷಣಾತ್ಮಕ ನೀರಾವರಿ ಪ್ರದೇಶ, ಫಲಾನುಭವಿಗಳ ಸಂಖ್ಯೆ, ವೈಯಕ್ತಿಕ ಕಾಮಗಾರಿಯಾಗಿದ್ದರೆ, ಫಲಾನುಭವಿ ಹೆಸರು, ಚಟುವಟಿಕೆಯಿಂದ ಪಡೆಯುತ್ತಿರುವ ಲಾಭ)	<p>ಕಾಮಗಾರಿ/ಚಟುವಟಿಕೆಯ ಕುರಿತು ಸಂಕ್ಷಿಪ್ತ ವಿವರ:</p> <p>ನಾಲಾಬದು ಕಾಮಗಾರಿಯು ಪಿರಿಯಾಪಟ್ಟಣ ತಾಲ್ಲೂಕಿನ ಪೂನಾಡಹಳ್ಳಿ ಗ್ರಾಮದ ಸರ್ವೆ ನಂ.33 ರಲ್ಲಿ ನಿರ್ಮಾಣ ಮಾಡಲಾಗಿದ್ದು, ಮಣ್ಣು ಮತ್ತು ನೀರಿನ ಸಂರಕ್ಷಣೆಗಾಗಿ ನಿರ್ಮಿಸಿರುವ ಕಾಮಗಾರಿಯಾಗಿದೆ. ಅಳತೆ:- ಉದ್ದ 35ಮೀ*3.2ಮೀ.</p> <p>ಅಂದಾಜು ನೀರು ಸಂಗ್ರಹಣೆ: 3.8ಖಿಅಒ ರಕ್ಷಣಾತ್ಮಕ ನೀರಾವರಿ ಪ್ರದೇಶ: 10ಎಚಿ ಫಲಾನುಭವಿಗಳ ಸಂಖ್ಯೆ: 08</p> <p>ಚಟುವಟಿಕೆಯಿಂದ ಪಡೆಯುತ್ತಿರುವ ಲಾಭ: *ಮಣ್ಣು ಮತ್ತು ನೀರಿನ ಸಂರಕ್ಷಣೆ. *ಹಳ್ಳಿಗಳು ಅಗಲವಾಗುವುದನ್ನು ತಡೆಗಟ್ಟುತ್ತದೆ ಮತ್ತು ಅಂತರ್ಜಲ ಮಟ್ಟವನ್ನು ಹೆಚ್ಚಿಸುತ್ತದೆ. *ಜಾನುವಾರುಗಳಿಗೆ ಕುಡಿಯುವ ನೀರನ್ನು ಒದಗಿಸುತ್ತದೆ. *ಬೇಸಿಗೆ ಸಮಯದಲ್ಲಿ ನೀರಿನ ಅಭಾವದ ಸಮಯದಲ್ಲಿ ಬೆಳೆಗಳಿಗೆ ರಕ್ಷಣಾತ್ಮಕ ನೀರನ್ನು ಒದಗಿಸುತ್ತದೆ.</p>

ಜಲಾನಯನ ಯೋಜನೆಗಳ ಚಟುವಟಿಕೆ/ ಕಾಮಗಾರಿಗಳನ್ನು ಅಂತರ್ಜಾಲದಲ್ಲಿ ಅಳವಡಿಸಲು ಸಂಕ್ಷಿಪ್ತ ಮಾಹಿತಿ

ಯೋಜನೆಯ ಹೆಸರು:	ಪ್ರಧಾನ ಮಂತ್ರಿ ಕೃಷಿ ಸಿಂಚಾಯಿ ಯೋಜನೆ-ಜಲಾನಯನ ಅಭಿವೃದ್ಧಿ ಘಟಕ 2.0
ವರ್ಷ:	2021-22
ಕಾಮಗಾರಿಯ/ ಚಟುವಟಿಕೆಯ ಹೆಸರು:	ನಾಲಾಬದು
ಕಾಮಗಾರಿ/ ಚಟುವಟಿಕೆಯ ಛಾಯಾಚಿತ್ರ (Photo with Lat & Long)	
ಸರ್ವೆ ನಂಬರ್:	62
ಅಕ್ಷಾಂಶ ಮತ್ತು ರೇಖಾಂಶ:	ಆಕ್ಷಾಂಶ: 12.39664 ರೇಖಾಂಶ: 76.032188
ಗ್ರಾಮ:	ದೊಡ್ಡಹೊಸೂರು
ತಾಲ್ಲೂಕು:	ಪಿರಿಯಾಪಟ್ಟಣ
ಜಿಲ್ಲೆ:	ಮೈಸೂರು
ಕಾಮಗಾರಿ/ ಚಟುವಟಿಕೆಯ ಅಂದಾಜು ಮೊತ್ತ (ರೂಪಾಯಿಗಳಲ್ಲಿ):	499857/-
ಕಾಮಗಾರಿ/ ಚಟುವಟಿಕೆಯ ಕುರಿತು ಸಂಕ್ಷಿಪ್ತ ವಿವರ (ಸಮುದಾಯ ಕಾಮಗಾರಿಯಾಗಿದ್ದರೆ ಅಂದಾಜು ನೀರು ಸಂಗ್ರಹಣೆ (Cubic Meter), ರಕ್ಷಣಾತ್ಮಕ ನೀರಾವರಿ ಪ್ರದೇಶ, ಫಲಾನುಭವಿಗಳ ಸಂಖ್ಯೆ, ವೈಯುಕ್ತಿಕ ಕಾಮಗಾರಿಯಾಗಿದ್ದರೆ, ಫಲಾನುಭವಿ ಹೆಸರು, ಚಟುವಟಿಕೆಯಿಂದ ಪಡೆಯುತ್ತಿರುವ ಲಾಭ)	<p>ಕಾಮಗಾರಿ/ಚಟುವಟಿಕೆಯ ಕುರಿತು ಸಂಕ್ಷಿಪ್ತ ವಿವರ: ನಾಲಾಬದು ಕಾಮಗಾರಿಯು ಪಿರಿಯಾಪಟ್ಟಣ ತಾಲ್ಲೂಕಿನ ದೊಡ್ಡಹೊಸೂರು ಗ್ರಾಮದ ಸರ್ವೆ ನಂ.62 ರಲ್ಲಿ ನಿರ್ಮಾಣ ಮಾಡಲಾಗಿದ್ದು, ಮಣ್ಣು ಮತ್ತು ನೀರಿನ ಸಂರಕ್ಷಣೆಗಾಗಿ ನಿರ್ಮಿಸಿರುವ ಕಾಮಗಾರಿಯಾಗಿದೆ. ಅಳತೆ:- ಉದ್ದ 35ಮೀ*3.2ಮೀ.</p> <p>ಅಂದಾಜು ನೀರು ಸಂಗ್ರಹಣೆ:3.8TCM</p> <p>ರಕ್ಷಣಾತ್ಮಕ ನೀರಾವರಿ ಪ್ರದೇಶ:10ha</p> <p>ಫಲಾನುಭವಿಗಳ ಸಂಖ್ಯೆ:08</p> <p>ಫಲಾನುಭವಿಯ ಹೆಸರು: 1. ಮೆಣಸಮ್ಮ ಕೋಂ ಸಿದ್ದೇಗೌಡ 2. ಸಿದ್ದಮ್ಮ ಕೋಂ ರಾಜು 3. ಕೃಷ್ಣ ಬಿನ್ ಬುಂಡಯ್ಯ 4. ಸಿದ್ದಲಿಂಗಯ್ಯ ಮತ್ತು ಇತರರು</p> <p>ಚಟುವಟಿಕೆಯಿಂದ ಪಡೆಯುತ್ತಿರುವ ಲಾಭ: *ಮಣ್ಣು ಮತ್ತು ನೀರಿನ ಸಂರಕ್ಷಣೆ. *ಹಳ್ಳಿಗಳು ಅಗಲವಾಗುವುದನ್ನು ತಡೆಗಟ್ಟುತ್ತದೆ ಮತ್ತು ಅಂತರ್ಜಲ ಮಟ್ಟವನ್ನು ಹೆಚ್ಚಿಸುತ್ತದೆ. *ಜಾನುವಾರುಗಳಿಗೆ ಕುಡಿಯುವ ನೀರನ್ನು ಒದಗಿಸುತ್ತದೆ. *ಬೇಸಿಗೆ ಸಮಯದಲ್ಲಿ ನೀರಿನ ಅಭಾವದ ಸಮಯದಲ್ಲಿ ಬೆಳೆಗಳಿಗೆ ರಕ್ಷಣಾತ್ಮಕ ನೀರನ್ನು ಒದಗಿಸುತ್ತದೆ.</p>



