




ಜಲಾನಯನ ಯೋಜನೆಗಳ ಚಟುವಟಿಕೆ/ಕಾಮಗಾರಿಗಳನ್ನು ಅಂತರ್ಜಾಲದಲ್ಲಿ ಅಳವಡಿಸಲು ಸಂಕ್ಷಿಪ್ತ ಮಾಹಿತಿ

ಯೋಜನೆಯ ಹೆಸರು:	ರಾಷ್ಟ್ರೀಯ ಕೃಷಿ ವಿಕಾಸ ಯೋಜನೆ
ವರ್ಷ:	2021-22
ಕಾಮಗಾರಿಯ/ ಚಟುವಟಿಕೆಯ ಹೆಸರು:	ಹೊನ್ನನಾಯಕನಹಳ್ಳಿ ಡ್ಯಾಂ - 01
ಕಾಮಗಾರಿ/ಚಟುವಟಿಕೆಯ ಛಾಯಚಿತ್ರ (photo with Lat & Long)	 <p>Latitude: 14.33719 Longitude: 76.116844 Elevation: 680.61±3 m Accuracy: 3.8 m</p>
ಸರ್ವೆ ನಂಬರ್:	35
ಅಕ್ಷಾಂಶ ಮತ್ತು ರೇಖಾಂಶ:	14°33'71.9"N 76°11'68.44"E
ಗ್ರಾಮ:	ಹೊನ್ನನಾಯಕನಹಳ್ಳಿ
ತಾಲ್ಲೂಕು:	ದಾವಣಗೆರೆ
ಜಿಲ್ಲೆ:	ದಾವಣಗೆರೆ
ಕಾಮಗಾರಿ/ ಚಟುವಟಿಕೆಯ ಅಂದಾಜು ಮೊತ್ತ (ರೂಪಾಯಿಗಳಲ್ಲಿ)	499251/-
ಕಾಮಗಾರಿ/ ಚಟುವಟಿಕೆಯ ಕುರಿತು ಸಂಕ್ಷಿಪ್ತ ವಿವರ (ಸಮುದಾಯ ಕಾಮಗಾರಿಯಾಗಿದ್ದರೆ ಅಂದಾಜು ನೀರು ಸಂಗ್ರಹಣೆ (Cubic Meter), ರಕ್ಷಣಾತ್ಮಕ ನೀರಾವರಿ ಪ್ರದೇಶ, ಫಲಾನುಭವಿಗಳ ಸಂಖ್ಯೆ ವೈಯಕ್ತಿಕ ಕಾಮಗಾರಿಯಾಗಿದ್ದರೆ, ಫಲಾನುಭವಿ ಹೆಸರು, ಚಟುವಟಿಕೆಯಿಂದ ಪಡೆಯುತ್ತಿರುವ ಲಾಭ)	<p>ಸಮುದಾಯ ಕಾಮಗಾರಿ</p> <p>886 ಕ್ಯೂ.ಮೀ.</p> <p>1.82 ಹೆ.</p> <p>15</p>


ಜಲಾನಯನ ಯೋಜನೆಗಳ ಚಟುವಟಿಕೆ/ಕಾಮಗಾರಿಗಳನ್ನು ಅಂತರ್ಜಾಲದಲ್ಲಿ ಅಳವಡಿಸಲು ಸಂಕ್ಷಿಪ್ತ ಮಾಹಿತಿ

ಯೋಜನೆಯ ಹೆಸರು:	ರಾಷ್ಟ್ರೀಯ ಕೃಷಿ ವಿಕಾಸ ಯೋಜನೆ
ವರ್ಷ:	2021-22
ಕಾಮಗಾರಿಯ/ ಚಟುವಟಿಕೆಯ ಹೆಸರು:	ಹೊನ್ನನಾಯಕನಹಳ್ಳಿ ಡ್ಯಾಂ - 02
ಕಾಮಗಾರಿ/ಚಟುವಟಿಕೆಯ ಛಾಯಚಿತ್ರ (photo with Lat & Long)	 <p>Latitude: 14.338501 Longitude: 76.114877 Elevation: 684.84±7 m Accuracy: 7.9 m</p>
ಸರ್ವೆ ನಂಬರ್:	36
ಅಕ್ಷಾಂಶ ಮತ್ತು ರೇಖಾಂಶ:	14°33'84.88"N 76°11'48.95"E
ಗ್ರಾಮ:	ಹೊನ್ನನಾಯಕನಹಳ್ಳಿ
ತಾಲ್ಲೂಕು:	ದಾವಣಗೆರೆ
ಜಿಲ್ಲೆ:	ದಾವಣಗೆರೆ
ಕಾಮಗಾರಿ/ ಚಟುವಟಿಕೆಯ ಅಂದಾಜು ಮೊತ್ತ (ರೂಪಾಯಿಗಳಲ್ಲಿ)	499251/-
ಕಾಮಗಾರಿ/ ಚಟುವಟಿಕೆಯ ಕುರಿತು ಸಂಕ್ಷಿಪ್ತ ವಿವರ (ಸಮುದಾಯ ಕಾಮಗಾರಿಯಾಗಿದ್ದರೆ ಅಂದಾಜು ನೀರು ಸಂಗ್ರಹಣೆ (Cubic Meter), ರಕ್ಷಣಾತ್ಮಕ ನೀರಾವರಿ ಪ್ರದೇಶ, ಫಲಾನುಭವಿಗಳ ಸಂಖ್ಯೆ ವೈಯಕ್ತಿಕ ಕಾಮಗಾರಿಯಾಗಿದ್ದರೆ, ಫಲಾನುಭವಿ ಹೆಸರು, ಚಟುವಟಿಕೆಯಿಂದ ಪಡೆಯುತ್ತಿರುವ ಲಾಭ)	<p>ಸಮುದಾಯ ಕಾಮಗಾರಿ</p> <p>1058 ಕ್ಯೂ.ಮೀ.</p> <p>1.80 ಹೆ.</p> <p>21</p>

ಜಲಾನಯನ ಯೋಜನೆಗಳ ಚಟುವಟಿಕೆ/ಕಾಮಗಾರಿಗಳನ್ನು ಅಂತರ್ಜಾಲದಲ್ಲಿ ಅಳವಡಿಸಲು ಸಂಕ್ಷಿಪ್ತ ಮಾಹಿತಿ

ಯೋಜನೆಯ ಹೆಸರು:	ರಾಷ್ಟ್ರೀಯ ಕೃಷಿ ವಿಕಾಸ ಯೋಜನೆ
ವರ್ಷ:	2021-22
ಕಾಮಗಾರಿಯ/ ಚಟುವಟಿಕೆಯ ಹೆಸರು:	ಹೊನ್ನನಾಯಕನಹಳ್ಳಿ ಡ್ಯಾಂ - 03
ಕಾಮಗಾರಿ/ಚಟುವಟಿಕೆಯ ಛಾಯಚಿತ್ರ (photo with Lat & Long)	 <p>Latitude: 14.338209 Longitude: 76.116972 Elevation: 686.36±7 m Accuracy: 8.8 m</p>
ಸರ್ವೆ ನಂಬರ್:	29
ಅಕ್ಷಾಂಶ ಮತ್ತು ರೇಖಾಂಶ:	14°33'82.09"N 76°11'69.72"E
ಗ್ರಾಮ:	ಹೊನ್ನನಾಯಕನಹಳ್ಳಿ
ತಾಲ್ಲೂಕು:	ದಾವಣಗೆರೆ
ಜಿಲ್ಲೆ:	ದಾವಣಗೆರೆ
ಕಾಮಗಾರಿ/ ಚಟುವಟಿಕೆಯ ಅಂದಾಜು ಮೊತ್ತ (ರೂಪಾಯಿಗಳಲ್ಲಿ)	499866/-
ಕಾಮಗಾರಿ/ ಚಟುವಟಿಕೆಯ ಕುರಿತು ಸಂಕ್ಷಿಪ್ತ ವಿವರ (ಸಮುದಾಯ ಕಾಮಗಾರಿಯಾಗಿದ್ದರೆ ಅಂದಾಜು ನೀರು ಸಂಗ್ರಹಣೆ (Cubic Meter), ರಕ್ಷಣಾತ್ಮಕ ನೀರಾವರಿ ಪ್ರದೇಶ, ಫಲಾನುಭವಿಗಳ ಸಂಖ್ಯೆ ವೈಯಕ್ತಿಕ ಕಾಮಗಾರಿಯಾಗಿದ್ದರೆ, ಫಲಾನುಭವಿ ಹೆಸರು, ಚಟುವಟಿಕೆಯಿಂದ ಪಡೆಯುತ್ತಿರುವ ಲಾಭ)	<p>ಸಮುದಾಯ ಕಾಮಗಾರಿ</p> <p>878 ಕ್ಯೂ.ಮೀ.</p> <p>1.82 ಹೆ.</p> <p>12</p>

ಜಲಾನಯನ ಯೋಜನೆಗಳ ಚಟುವಟಿಕೆ/ಕಾಮಗಾರಿಗಳನ್ನು ಅಂತರ್ಜಾಲದಲ್ಲಿ ಅಳವಡಿಸಲು ಸಂಕ್ಷಿಪ್ತ ಮಾಹಿತಿ

ಯೋಜನೆಯ ಹೆಸರು:	ರಾಷ್ಟ್ರೀಯ ಕೃಷಿ ವಿಕಾಸ ಯೋಜನೆ
ವರ್ಷ:	2021-22
ಕಾಮಗಾರಿಯ/ ಚಟುವಟಿಕೆಯ ಹೆಸರು:	ಹೊನ್ನನಾಯಕನಹಳ್ಳಿ ಡ್ಯಾಂ - 04
ಕಾಮಗಾರಿ/ಚಟುವಟಿಕೆಯ ಛಾಯಚಿತ್ರ (photo with Lat & Long)	
ಸರ್ವೆ ನಂಬರ್:	29
ಅಕ್ಷಾಂಶ ಮತ್ತು ರೇಖಾಂಶ:	14°33'99.35"N 76°10'96.97"E
ಗ್ರಾಮ:	ಹೊನ್ನನಾಯಕನಹಳ್ಳಿ
ತಾಲ್ಲೂಕು:	ದಾವಣಗೆರೆ
ಜಿಲ್ಲೆ:	ದಾವಣಗೆರೆ
ಕಾಮಗಾರಿ/ ಚಟುವಟಿಕೆಯ ಅಂದಾಜು ಮೊತ್ತ (ರೂಪಾಯಿಗಳಲ್ಲಿ)	499522/-
ಕಾಮಗಾರಿ/ ಚಟುವಟಿಕೆಯ ಕುರಿತು ಸಂಕ್ಷಿಪ್ತ ವಿವರ (ಸಮುದಾಯ ಕಾಮಗಾರಿಯಾಗಿದ್ದರೆ ಅಂದಾಜು ನೀರು ಸಂಗ್ರಹಣೆ (Cubic Meter), ರಕ್ಷಣಾತ್ಮಕ ನೀರಾವರಿ ಪ್ರದೇಶ, ಫಲಾನುಭವಿಗಳ ಸಂಖ್ಯೆ ವೈಯಕ್ತಿಕ ಕಾಮಗಾರಿಯಾಗಿದ್ದರೆ, ಫಲಾನುಭವಿ ಹೆಸರು, ಚಟುವಟಿಕೆಯಿಂದ ಪಡೆಯುತ್ತಿರುವ ಲಾಭ)	ಸಮುದಾಯ ಕಾಮಗಾರಿ 878 ಕ್ಯೂ.ಮೀ. 1.82 ಹೆ. 12




ಜಲಾನಯನ ಯೋಜನೆಗಳ ಚಟುವಟಿಕೆ/ಕಾಮಗಾರಿಗಳನ್ನು ಅಂತರ್ಜಾಲದಲ್ಲಿ

ಅಳವಡಿಸಲು ಸಂಕ್ಷಿಪ್ತ ಮಾಹಿತಿ

ಯೋಜನೆಯ ಹೆಸರು:	RKVY-CD
ವರ್ಷ:	2021-22
ಕಾಮಗಾರಿ/ಚಟುವಟಿಕೆಯ ಹೆಸರು:	ತಡೆಅಣೆ
ಕಾಮಗಾರಿ / ಚಟುವಟಿಕೆಯ ಛಾಯಾ ಚಿತ್ರ (photo with Lat & Long)	<p>ತಡೆಅಣೆ</p>
ಸರ್ವೆ ನಂಬರ್:	150
ಅಕ್ಷಾಂಶ: ರೇಖಾಂಶ:	14.49'0851' 76.39'6727'
ಗ್ರಾಮ:	ದೊಣ್ಣೇಹಳ್ಳಿ
ತಾಲ್ಲೂಕು:	ಜಗಳೂರು
ಜಿಲ್ಲೆ:	ದಾವಣಗೆರೆ
ಕಾಮಗಾರಿ/ಚಟುವಟಿಕೆಯ ಅಂದಾಜು ಮೊತ್ತ (ರೂಪಾಯಿಗಳಲ್ಲಿ)	499999/-
ಕಾಮಗಾರಿ / ಚಟುವಟಿಕೆಯ ಕುರಿತು ಸಂಕ್ಷಿಪ್ತ ವಿವರ (ಸಮುದಾಯ ಕಾಮಗಾರಿಯಾಗಿದ್ದರೆ ಅಂದಾಜು ನೀರು ಸಂಗ್ರಹಣೆ(Cubic Meter) , ರಕ್ಷಣಾತ್ಮಕ ನೀರಾವರಿ ಪ್ರದೇಶ, ಫಲಾನುಭವಿಗಳ ಸಂಖ್ಯೆ, ವಯಸ್ಕಿಕ ಕಾಮಗಾರಿಯಾಗಿದ್ದರೆ ಫಲಾನುಭವಿ ಹೆಸರು, ಚಟುವಟಿಕೆಯಿಂದ ಪಡೆಯುತ್ತಿರುವ ಲಾಭ)	<p>ಸಮುದಾಯ ಕಾಮಗಾರಿ 910 ಕಿ.ಮೀ 5.00 ಹೆ 6 ಫಲಾನುಭವಿಗಳು</p>


ಜಲಾನಯನ ಯೋಜನೆಗಳ ಚಟುವಟಿಕೆ/ಕಾಮಗಾರಿಗಳನ್ನು ಅಂತರ್ಜಾಲದಲ್ಲಿ

ಅಳವಡಿಸಲು ಸಂಕ್ಷಿಪ್ತ ಮಾಹಿತಿ

ಯೋಜನೆಯ ಹೆಸರು:	RKVY-CD
ವರ್ಷ:	2021-22
ಕಾಮಗಾರಿ/ಚಟುವಟಿಕೆಯ ಹೆಸರು:	ತಡೆಅಣೆ
ಕಾಮಗಾರಿ / ಚಟುವಟಿಕೆಯ ಛಾಯಾ ಚಿತ್ರ (photo with Lat &Long)	ತಡೆಅಣೆ 
ಸರ್ವೆ ನಂಬರ್:	97
ಅಕ್ಷಾಂಶ: ರೇಖಾಂಶ:	14.42'4395' 76.32'7476'
ಗ್ರಾಮ:	ನಿಬಗೂರು
ತಾಲೂಕು:	ಜಗಳೂರು
ಜಿಲ್ಲೆ:	ದಾವಣಗೆರೆ
ಕಾಮಗಾರಿ/ಚಟುವಟಿಕೆಯ ಅಂದಾಜು ಮೊತ್ತ (ರೂಪಾಯಿಗಳಲ್ಲಿ)	499967/-
ಕಾಮಗಾರಿ / ಚಟುವಟಿಕೆಯ ಕುರಿತು ಸಂಕ್ಷಿಪ್ತ ವಿವರ (ಸಮುದಾಯ ಕಾಮಗಾರಿಯಾಗಿದ್ದರೆ ಅಂದಾಜು ನೀರು ಸಂಗ್ರಹಣೆ(Cubic Meter) , ರಕ್ಷಣಾತ್ಮಕ ನೀರಾವರಿ ಪ್ರದೇಶ, ಫಲಾನುಭವಿಗಳ ಸಂಖ್ಯೆ, ವಯಕ್ತಿಕ ಕಾಮಗಾರಿಯಾಗಿದ್ದರೆ ಫಲಾನುಭವಿ ಹೆಸರು, ಚಟುವಟಿಕೆಯಿಂದ ಪಡೆಯುತ್ತಿರುವ ಲಾಭ)	ಸಮುದಾಯ ಕಾಮಗಾರಿ 890 ಕಿ.ಮೀ 6.00 ಹೆ 5 ಫಲಾನುಭವಿಗಳು


ಅನುಬಂಧ

ಜಲಾನಯನ ಯೋಜನೆಗಳ ಚಟುವಟಿಕೆ/ಕಾಮಗಾರಿಗಳನ್ನು ಅಂತರ್ಜಾಲದಲ್ಲಿ ಅಳವಡಿಸಲು ಸಂಕ್ಷಿಪ್ತ ಮಾಹಿತಿ

ಯೋಜನೆಯ ಹೆಸರು:	ಆರ್ ಕೆ ಆರ್ ವಿ ವೈ
ವರ್ಷ:	2021-22
ಕಾಮಗಾರಿಯ/ ಚಟುವಟಿಕೆಯ ಹೆಸರು:	ಚೆಕ್ ಡ್ಯಾಂ-01
ಕಾಮಗಾರಿ/ಚಟುವಟಿಕೆಯ ಛಾಯಚಿತ್ರ (photo with Lat & Long)	<p>ಯೋಜನೆಯ ಹೆಸರು: ರಾಜ್ಯ ಕಾಮಗಾರಿ ಹಾಗೂ ಕೆ.ಆರ್.ವಿ.ವೈ RKVY ಚಿಕ್ಕದೇವರಹಳ್ಳಿ CD :1 22 2021-22</p> <p>ಚಿ.ಎ.ಎಸ್ LATITUDE: 14.07913 LONGITUDE: 75.98807</p> 
ಸರ್ವೆ ನಂಬರ್:	22/*
ಅಕ್ಷಾಂಶ ಮತ್ತು ರೇಖಾಂಶ:	14.0820984-75.9818394
ಗ್ರಾಮ:	ಚಿಕ್ಕದೇವರಹಳ್ಳಿ
ತಾಲ್ಲೂಕು:	ಚನ್ನಗಿರಿ
ಜಿಲ್ಲೆ:	ದಾವಣಗೆರೆ
ಕಾಮಗಾರಿ/ ಚಟುವಟಿಕೆಯ ಅಂದಾಜು ಮೊತ್ತ (ರೂಪಾಯಿಗಳಲ್ಲಿ)	499696.00
ಕಾಮಗಾರಿ/ ಚಟುವಟಿಕೆಯ ಕುರಿತು ಸಂಕ್ಷಿಪ್ತ ವಿವರ (ಸಮುದಾಯ ಕಾಮಗಾರಿಯಾಗಿದ್ದರೆ ಅಂದಾಜು ನೀರು ಸಂಗ್ರಹಣೆ (Cubic Meter), ರಕ್ಷಣಾತ್ಮಕ ನೀರಾವರಿ ಪ್ರದೇಶ, ಫಲಾನುಭವಿಗಳ ಸಂಖ್ಯೆ ವೈಯಕ್ತಿಕ ಕಾಮಗಾರಿಯಾಗಿದ್ದರೆ, ಫಲಾನುಭವಿ ಹೆಸರು, ಚಟುವಟಿಕೆಯಿಂದ ಪಡೆಯುತ್ತಿರುವ ಲಾಭ)	<p>* ಅಂತರ್ಜಲ ಮಟ್ಟವನ್ನು ಹೆಚ್ಚಿಸುತ್ತದೆ.</p> <p>* ರೈತರ ಬೆಳೆಗಳಿಗೆ ರಕ್ಷಣಾತ್ಮಕ ನೀರಾವರಿಗೆ ಸಹಾಯವಾಗುತ್ತದೆ</p> <p>* ಜಾನುವಾರುಗಳಿಗೆ ನೀರು ಕುಡಿಯಲು ಅನುಕೂಲವಾಗುತ್ತದೆ</p> <p>* ರೈತರಿಗೆ ಬೆಳೆಗಳಿಗೆ ಔಷಧಿ ಸಿಂಪಡಿಸಲು ನೆರವಾಗುತ್ತದೆ.</p>

ಅನುಬಂಧ

ಜಲಾನಯನ ಯೋಜನೆಗಳ ಚಟುವಟಿಕೆ/ಕಾಮಗಾರಿಗಳನ್ನು ಅಂತರ್ಜಾಲದಲ್ಲಿ ಅಳವಡಿಸಲು ಸಂಕ್ಷಿಪ್ತ ಮಾಹಿತಿ

ಯೋಜನೆಯ ಹೆಸರು:	ಆರ್ ಕೆ ಆರ್ ವಿ ವೈ
ವರ್ಷ:	2021-22
ಕಾಮಗಾರಿಯ/ ಚಟುವಟಿಕೆಯ ಹೆಸರು:	ಚೆಕ್ ಡ್ಯಾಂ-02
ಕಾಮಗಾರಿ/ಚಟುವಟಿಕೆಯ ಛಾಯಚಿತ್ರ (photo with Lat & Long)	<p style="text-align: center;"> <u>ಯೋಜನೆಯ ಹೆಸರು</u>    <u>ರಾಜ್ಯ</u>    <u>ಕಾಮಗಾರಿ</u>    <u>ಸರ್ಕಾರ ಸಂ</u>    <u>ವರ್ಷ</u>    <u>ಜಿ.ಪಿ.ಎಸ್</u>                      RKVY    ಚಿಕ್ಕದೇವರಹಳ್ಳಿ    CD :2    15    2021-22    LATTITUDE: 14.079788                      LONGITUDE: 75.9796706                 </p> 
ಸರ್ಕಾರ ನಂಬರ್:	25/*
ಅಕ್ಷಾಂಶ ಮತ್ತು ರೇಖಾಂಶ:	14.079788-75.9796706
ಗ್ರಾಮ:	ಚಿಕ್ಕದೇವರಹಳ್ಳಿ
ತಾಲ್ಲೂಕು:	ಚನ್ನಗಿರಿ
ಜಿಲ್ಲೆ:	ದಾವಣಗೆರೆ
ಕಾಮಗಾರಿ/ ಚಟುವಟಿಕೆಯ ಅಂದಾಜು ಮೊತ್ತ (ರೂಪಾಯಿಗಳಲ್ಲಿ)	499890.00
ಕಾಮಗಾರಿ/ ಚಟುವಟಿಕೆಯ ಕುರಿತು ಸಂಕ್ಷಿಪ್ತ ವಿವರ (ಸಮುದಾಯ ಕಾಮಗಾರಿಯಾಗಿದ್ದರೆ ಅಂದಾಜು ನೀರು ಸಂಗ್ರಹಣೆ (Cubic Meter), ರಕ್ಷಣಾತ್ಮಕ ನೀರಾವರಿ ಪ್ರದೇಶ, ಫಲಾನುಭವಿಗಳ ಸಂಖ್ಯೆ ವೈಯಕ್ತಿಕ ಕಾಮಗಾರಿಯಾಗಿದ್ದರೆ, ಫಲಾನುಭವಿ ಹೆಸರು, ಚಟುವಟಿಕೆಯಿಂದ ಪಡೆಯುತ್ತಿರುವ ಲಾಭ)	<p>* ಅಂತರ್ಜಲ ಮಟ್ಟವನ್ನು ಹೆಚ್ಚಿಸುತ್ತದೆ.</p> <p>* ರೈತರ ಬೆಳೆಗಳಿಗೆ ರಕ್ಷಣಾತ್ಮಕ ನೀರಾವರಿಗೆ ಸಹಾಯವಾಗುತ್ತದೆ</p> <p>* ಜಾನುವಾರುಗಳಿಗೆ ನೀರು ಕುಡಿಯಲು ಅನುಕೂಲವಾಗುತ್ತದೆ</p> <p>* ರೈತರಿಗೆ ಬೆಳೆಗಳಿಗೆ ಔಷಧಿ ಸಿಂಪಡಿಸಲು ನೆರವಾಗುತ್ತದೆ. ಮಣ್ಣು ಸವಕಳಿಯನ್ನು ತಡೆಗಟ್ಟುತ್ತದೆ.</p>



ಅನುಬಂಧ

ಜಲಾನಯನ ಯೋಜನೆಗಳ ಚಟುವಟಿಕೆ/ಕಾಮಗಾರಿಗಳನ್ನು ಅಂತರ್ಜಾಲದಲ್ಲಿ ಅಳವಡಿಸಲು ಸಂಕ್ಷಿಪ್ತ ಮಾಹಿತಿ

ಯೋಜನೆಯ ಹೆಸರು:	ಆರ್ ಕೆ ಆರ್ ವಿ ವೈ																		
ವರ್ಷ:	2021-22																		
ಕಾಮಗಾರಿಯ/ ಚಟುವಟಿಕೆಯ ಹೆಸರು:	ಚೆಕ್ ಡ್ಯಾಂ-01																		
ಕಾಮಗಾರಿ/ಚಟುವಟಿಕೆಯ ಛಾಯಚಿತ್ರ (photo with Lat & Long)	<table border="1"> <thead> <tr> <th>ಯೋಜನೆ ಹೆಸರು</th> <th>ಧ್ಯಾಮ</th> <th>ಕಾಮಗಾರಿ</th> <th>ಸರ್ಕೆ ನಂ</th> <th>ವರ್ಷ</th> <th>ಜಿ.ಪಿ.ಎಸ್</th> </tr> <tr> <td>RKVY</td> <td>ಕನಿಗರ</td> <td>CD :1</td> <td>100</td> <td>2021-22</td> <td>LATITUDE: 14.217479 LONGITUDE: 75.985916</td> </tr> </thead> <tbody> <tr> <td colspan="6"> </td> </tr> </tbody> </table>	ಯೋಜನೆ ಹೆಸರು	ಧ್ಯಾಮ	ಕಾಮಗಾರಿ	ಸರ್ಕೆ ನಂ	ವರ್ಷ	ಜಿ.ಪಿ.ಎಸ್	RKVY	ಕನಿಗರ	CD :1	100	2021-22	LATITUDE: 14.217479 LONGITUDE: 75.985916						
ಯೋಜನೆ ಹೆಸರು	ಧ್ಯಾಮ	ಕಾಮಗಾರಿ	ಸರ್ಕೆ ನಂ	ವರ್ಷ	ಜಿ.ಪಿ.ಎಸ್														
RKVY	ಕನಿಗರ	CD :1	100	2021-22	LATITUDE: 14.217479 LONGITUDE: 75.985916														
ಸರ್ಕೆ ನಂಬರ್:	1:																		
ಅಕ್ಷಾಂಶ ಮತ್ತು ರೇಖಾಂಶ:	1:																		
ಗ್ರಾಮ:	ತ																		
ತಾಲ್ಲೂಕು:	ಚಿ																		
ಜಿಲ್ಲೆ:	ದಾವಣಗೆರೆ																		
ಕಾಮಗಾರಿ/ ಚಟುವಟಿಕೆಯ ಅಂದಾಜು ಮೊತ್ತ (ರೂಪಾಯಿಗಳಲ್ಲಿ)	498747.00																		
ಕಾಮಗಾರಿ/ ಚಟುವಟಿಕೆಯ ಕುರಿತು ಸಂಕ್ಷಿಪ್ತ ವಿವರ (ಸಮುದಾಯ ಕಾಮಗಾರಿಯಾಗಿದ್ದರೆ ಅಂದಾಜು ನೀರು ಸಂಗ್ರಹಣೆ (Cubic Meter), ರಕ್ಷಣಾತ್ಮಕ ನೀರಾವರಿ ಪ್ರದೇಶ, ಫಲಾನುಭವಿಗಳ ಸಂಖ್ಯೆ ವೈಯಕ್ತಿಕ ಕಾಮಗಾರಿಯಾಗಿದ್ದರೆ, ಫಲಾನುಭವಿ ಹೆಸರು, ಚಟುವಟಿಕೆಯಿಂದ ಪಡೆಯುತ್ತಿರುವ ಲಾಭ)	<p>* ಅಂತರ್ಜಲಾ ಮಟ್ಟವನ್ನು ಹೆಚ್ಚಿಸುತ್ತದೆ.</p> <p>* ರೈತರ ಬೆಳೆಗಳಿಗೆ ರಕ್ಷಣಾತ್ಮಕ ನೀರಾವರಿಗೆ ಸಹಾಯವಾಗುತ್ತದೆ</p> <p>* ಜಾನುವಾರುಗಳಿಗೆ ನೀರು ಕುಡಿಯಲು ಅನುಕೂಲವಾಗುತ್ತದೆ</p> <p>* ರೈತರಿಗೆ ಬೆಳೆಗಳಿಗೆ ಔಷಧಿ ಸಿಂಪಡಿಸಲು ನೆರವಾಗುತ್ತದೆ.</p>																		


ಅನುಬಂಧ

ಜಲಾನಯನ ಯೋಜನೆಗಳ ಚಟುವಟಿಕೆ/ಕಾಮಗಾರಿಗಳನ್ನು ಅಂತರ್ಜಾಲದಲ್ಲಿ ಅಳವಡಿಸಲು ಸಂಕ್ಷಿಪ್ತ ಮಾಹಿತಿ

ಯೋಜನೆಯ ಹೆಸರು:	ಆರ್ ಕೆ ಆರ್ ವಿ ವೈ
ವರ್ಷ:	2021-22


ಕಾಮಗಾರಿಯ/ ಚಟುವಟಿಕೆಯ ಹೆಸರು:	ಬೆಕ್ ಡ್ಯಾಂ-02
ಕಾಮಗಾರಿ/ಚಟುವಟಿಕೆಯ ಛಾಯಚಿತ್ರ (photo with Lat & Long)	<p>ಯೋಜನೆ ಹೆಸರು: RKVY ಧಾತು: ಕನಿಗರೆ ಕಾಮದಾಖಲೆ: CD :2 ಹವೆ ಸಂ: 99 ವರ್ಷ: 2021-22 ಒ.ಪಿ.ಎಸ್ LATITUDE: 14.21783 LONGITUDE: 75.98149</p> 
ಸರ್ವೆ ನಂಬರ್:	131/*
ಅಕ್ಷಾಂಶ ಮತ್ತು ರೇಖಾಂಶ:	14.2243482-75.9761785
ಗ್ರಾಮ:	ತಣಿಗರೆ
ತಾಲ್ಲೂಕು:	ಚನ್ನಗಿರಿ
ಜಿಲ್ಲೆ:	ದಾವಣಗೆರೆ
ಕಾಮಗಾರಿ/ ಚಟುವಟಿಕೆಯ ಅಂದಾಜು ಮೊತ್ತ (ರೂಪಾಯಿಗಳಲ್ಲಿ)	498180.00
ಕಾಮಗಾರಿ/ ಚಟುವಟಿಕೆಯ ಕುರಿತು ಸಂಕ್ಷಿಪ್ತ ವಿವರ (ಸಮುದಾಯ ಕಾಮಗಾರಿಯಾಗಿದ್ದರೆ ಅಂದಾಜು ನೀರು ಸಂಗ್ರಹಣೆ (Cubic Meter), ರಕ್ಷಣಾತ್ಮಕ ನೀರಾವರಿ ಪ್ರದೇಶ, ಫಲಾನುಭವಿಗಳ ಸಂಖ್ಯೆ ವೈಯಕ್ತಿಕ ಕಾಮಗಾರಿಯಾಗಿದ್ದರೆ, ಫಲಾನುಭವಿ ಹೆಸರು, ಚಟುವಟಿಕೆಯಿಂದ ಪಡೆಯುತ್ತಿರುವ ಲಾಭ)	<p>* ಅಂತರ್ಜಲ ಮಟ್ಟವನ್ನು ಹೆಚ್ಚಿಸುತ್ತದೆ. * ರೈತರ ಬೆಳೆಗಳಿಗೆ ರಕ್ಷಣಾತ್ಮಕ ನೀರಾವರಿಗೆ ಸಹಾಯವಾಗುತ್ತದೆ * ಜಾನುವಾರುಗಳಿಗೆ ನೀರು ಕುಡಿಯಲು ಅನುಕೂಲವಾಗುತ್ತದೆ * ರೈತರಿಗೆ ಬೆಳೆಗಳಿಗೆ ಔಷಧಿ ಸಿಂಪಡಿಸಲು ನೆರವಾಗುತ್ತದೆ.</p>

ಜಲಾನಯನ ಯೋಜನೆಗಳ ಚಟುವಟಿಕೆ/ಕಾಮಗಾರಿಗಳನ್ನು ಅಂತರ್ಜಾಲದಲ್ಲಿ ಅಳವಡಿಸಲು ಸಂಕ್ಷಿಪ್ತ ಮಾಹಿತಿ

ಯೋಜನೆಯ ಹೆಸರು:	RKVY
ವರ್ಷ:	2021-22
ಕಾಮಗಾರಿಯ/ ಚಟುವಟಿಕೆಯ ಹೆಸರು:	ಚೆಕ್ ಡ್ಯಾಂ-1
ಕಾಮಗಾರಿ/ಚಟುವಟಿಕೆಯ ಛಾಯಚಿತ್ರ (photo with Lat &Long)	
ಸರ್ವೆ ನಂಬರ್:	62
ಅಕ್ಷಾಂಶ ಮತ್ತು ರೇಖಾಂಶ:	N: 14'259767 E:75'563747
ಗ್ರಾಮ:	ದೊಡ್ಡೇರೆಹಳ್ಳಿ
ತಾಲ್ಲೂಕು:	ಹೊನ್ನಾಳಿ
ಜಿಲ್ಲೆ:	ದಾವಣಗೆರೆ
ಕಾಮಗಾರಿ/ ಚಟುವಟಿಕೆಯ ಅಂದಾಜು ಮೊತ್ತ (ರೂಪಾಯಿಗಳಲ್ಲಿ)	498820.00
ಕಾಮಗಾರಿ/ ಚಟುವಟಿಕೆಯ ಕುರಿತು ಸಂಕ್ಷಿಪ್ತ ವಿವರ (ಸಮುದಾಯ ಕಾಮಗಾರಿಯಾಗಿದ್ದರೆ ಅಂದಾಜು ನೀರು ಸಂಗ್ರಹಣೆ (Cubic Meter), ರಕ್ಷಣಾತ್ಮಕ ನೀರಾವರಿ ಪ್ರದೇಶ, ಫಲಾನುಭವಿಗಳ ಸಂಖ್ಯೆ ವೈಯಕ್ತಿಕ ಕಾಮಗಾರಿಯಾಗಿದ್ದರೆ, ಫಲಾನುಭವಿ ಹೆಸರು, ಚಟುವಟಿಕೆಯಿಂದ ಪಡೆಯುತ್ತಿರುವ ಲಾಭ)	ಫಲಾನುಭವಿ ಹೆಸರು,: ರಾಘವೇಂದ್ರ ಆನ್ ಆರ್ / ರಾಮಪ್ಪ ಆನ್ ಆರ್. ಮಂಜಮ್ಮ / ಬಸವರಾಜಪ್ಪ. ಚೆನ್ನೇಶಪ್ಪ / ಧರ್ಮಪ್ಪ . ಗಿರಿಜಮ್ಮ/ ಪ್ರಭುಗೌಡ ಮತ್ತು ಇತರರು


ಅನುಬಂಧ

ಜಲಾನಯನ ಯೋಜನೆಗಳ ಚಟುವಟಿಕೆ/ಕಾಮಗಾರಿಗಳನ್ನು ಅಂತರ್ಜಾಲದಲ್ಲಿ ಅಳವಡಿಸಲು ಸಂಕ್ಷಿಪ್ತ ಮಾಹಿತಿ


ಯೋಜನೆಯ ಹೆಸರು:	RKVY
ವರ್ಷ:	2021-22
ಕಾಮಗಾರಿಯ/ ಚಟುವಟಿಕೆಯ ಹೆಸರು:	ಚೆಕ್ ಡ್ಯಾಂ-2
ಕಾಮಗಾರಿ/ಚಟುವಟಿಕೆಯ ಛಾಯಚಿತ್ರ (photo with Lat &Long)	
ಸರ್ವೆ ನಂಬರ್:	15.62
ಅಕ್ಷಾಂಶ ಮತ್ತು ರೇಖಾಂಶ:	N: 14'258984 E:75'564501
ಗ್ರಾಮ:	ದೊಡ್ಡೇರೆಹಳ್ಳಿ
ತಾಲ್ಲೂಕು:	ಹೊನ್ನಾಳಿ
ಜಿಲ್ಲೆ:	ದಾವಣಗೆರೆ
ಕಾಮಗಾರಿ/ ಚಟುವಟಿಕೆಯ ಅಂದಾಜು ಮೊತ್ತ (ರೂಪಾಯಿಗಳಲ್ಲಿ)	498820.00
ಕಾಮಗಾರಿ/ ಚಟುವಟಿಕೆಯ ಕುರಿತು ಸಂಕ್ಷಿಪ್ತ ವಿವರ (ಸಮುದಾಯ ಕಾಮಗಾರಿಯಾಗಿದ್ದರೆ ಅಂದಾಜು ನೀರು ಸಂಗ್ರಹಣೆ (Cubic Meter), ರಕ್ಷಣಾತ್ಮಕ ನೀರಾವರಿ ಪ್ರದೇಶ, ಫಲಾನುಭವಿಗಳ ಸಂಖ್ಯೆ ವೈಯಕ್ತಿಕ ಕಾಮಗಾರಿಯಾಗಿದ್ದರೆ, ಫಲಾನುಭವಿ ಹೆಸರು, ಚಟುವಟಿಕೆಯಿಂದ ಪಡೆಯುತ್ತಿರುವ ಲಾಭ)	ಫಲಾನುಭವಿ ಹೆಸರು, : ಸರ್ಕಾರಿ ಹಳ್ಳಿ. ಗೋಮಾಳ. ಸ್ಮಶಾನ



ಜಲಾನಯನ ಯೋಜನೆಗಳ ಚಟುವಟಿಕೆ/ಕಾಮಗಾರಿಗಳನ್ನು ಅಂತರ್ಜಾಲದಲ್ಲಿ ಅಳವಡಿಸಲು ಸಂಕ್ಷಿಪ್ತ ಮಾಹಿತಿ

ಯೋಜನೆಯ ಹೆಸರು:	RKVY
ವರ್ಷ:	2021-22
ಕಾಮಗಾರಿಯ/ ಚಟುವಟಿಕೆಯ ಹೆಸರು:	ಚೆಕ್ ಡ್ಯಾಂ-3
ಕಾಮಗಾರಿ/ಚಟುವಟಿಕೆಯ ಛಾಯಾಚಿತ್ರ (photo with Lat & Long)	
ಸರ್ವೆ ನಂಬರ್:	63, 15
ಅಕ್ಷಾಂಶ ಮತ್ತು ರೇಖಾಂಶ:	N: 14'258984 E:75'564501
ಗ್ರಾಮ:	ದೊಡ್ಡೇರಹಳ್ಳಿ
ತಾಲ್ಲೂಕು:	ಹೊನ್ನಾಳಿ
ಜಿಲ್ಲೆ:	ದಾವಣಗೆರೆ
ಕಾಮಗಾರಿ/ ಚಟುವಟಿಕೆಯ ಅಂದಾಜು ಮೊತ್ತ (ರೂಪಾಯಿಗಳಲ್ಲಿ)	498590.00
ಕಾಮಗಾರಿ/ ಚಟುವಟಿಕೆಯ ಕುರಿತು ಸಂಕ್ಷಿಪ್ತ ವಿವರ (ಸಮುದಾಯ ಕಾಮಗಾರಿಯಾಗಿದ್ದರೆ ಅಂದಾಜು ನೀರು ಸಂಗ್ರಹಣೆ (Cubic Meter), ರಕ್ಷಣಾತ್ಮಕ ನೀರಾವರಿ ಪ್ರದೇಶ, ಫಲಾನುಭವಿಗಳ ಸಂಖ್ಯೆ ವೈಯಕ್ತಿಕ ಕಾಮಗಾರಿಯಾಗಿದ್ದರೆ, ಫಲಾನುಭವಿ ಹೆಸರು, ಚಟುವಟಿಕೆಯಿಂದ ಪಡೆಯುತ್ತಿರುವ ಲಾಭ)	ಫಲಾನುಭವಿ ಹೆಸರು, : ಮರಿತಿಮ್ಮಪ್ಪ / ತಿಮ್ಮಪ್ಪ, ಷಣ್ಮುಖಪ್ಪ/ ತಿಮ್ಮಪ್ಪ, ಬಸವನಗೌಡ/ಶಿವಪ್ಪ, ಮತ್ತು ಇತರರು

ಜಲಾನಯನ ಯೋಜನೆಗಳ ಚಟುವಟಿಕೆ/ಕಾಮಗಾರಿಗಳನ್ನು ಅಂತರ್ಜಾಲದಲ್ಲಿ ಅಳವಡಿಸಲು ಸಂಕ್ಷಿಪ್ತ ಮಾಹಿತಿ

ಯೋಜನೆಯ ಹೆಸರು:	RKVY
ವರ್ಷ:	2021-22
ಕಾಮಗಾರಿಯ/ ಚಟುವಟಿಕೆಯ ಹೆಸರು:	ಚೆಕ್ ಡ್ಯಾಂ-4
ಕಾಮಗಾರಿ/ಚಟುವಟಿಕೆಯ ಛಾಯಚಿತ್ರ (photo with Lat &Long)	
ಸರ್ವೆ ನಂಬರ್:	61
ಅಕ್ಷಾಂಶ ಮತ್ತು ರೇಖಾಂಶ:	N: 14'256593 E:75'557178
ಗ್ರಾಮ:	ದೊಡ್ಡೇರೆಹಳ್ಳಿ
ತಾಲ್ಲೂಕು:	ಹೊನ್ನಾಳಿ
ಜಿಲ್ಲೆ:	ದಾವಣಗೆರೆ
ಕಾಮಗಾರಿ/ ಚಟುವಟಿಕೆಯ ಅಂದಾಜು ಮೊತ್ತ (ರೂಪಾಯಿಗಳಲ್ಲಿ)	492995.00
ಕಾಮಗಾರಿ/ ಚಟುವಟಿಕೆಯ ಕುರಿತು ಸಂಕ್ಷಿಪ್ತ ವಿವರ (ಸಮುದಾಯ ಕಾಮಗಾರಿಯಾಗಿದ್ದರೆ ಅಂದಾಜು ನೀರು ಸಂಗ್ರಹಣೆ (Cubic Meter), ರಕ್ಷಣಾತ್ಮಕ ನೀರಾವರಿ ಪ್ರದೇಶ, ಫಲಾನುಭವಿಗಳ ಸಂಖ್ಯೆ ವೈಯಕ್ತಿಕ ಕಾಮಗಾರಿಯಾಗಿದ್ದರೆ, ಫಲಾನುಭವಿ ಹೆಸರು, ಚಟುವಟಿಕೆಯಿಂದ ಪಡೆಯುತ್ತಿರುವ ಲಾಭ)	ಫಲಾನುಭವಿ ಹೆಸರು, ಪಾರ್ವತಮ್ಮ/ಸಿದ್ದಪ್ಪ, ಬಿ ಎಂ ರಾಜಪ್ಪ / ಮಲ್ಲಪ್ಪ, ವೀರಪ್ಪ / ಬಸಪ್ಪ, ಷಣ್ಮುಖಪ್ಪ/ಚನ್ನವೀರಪ್ಪ, ಸಿದ್ದನಗೌಡ/ಸಿದ್ದಲಿಂಗಪ್ಪ ಮತ್ತು ಇತರರು