

ಜಲಾನಯನ ಯೋಜನೆಗಳ ಚಟುವಟಿಕೆ/ಕಾಮಗಾರಿಗಳನ್ನು ಅಂತರ್ಜಾಲದಲ್ಲಿ ಅಳವಡಿಸಲು ಸಂಕ್ಷಿಪ್ತ ಮಾಹಿತಿ


ಯೋಜನೆಯ ಹೆಸರು:	ರಾಷ್ಟ್ರೀಯ ಕೃಷಿ ವಿಕಾಸ ಯೋಜನೆ (RKVY)									
ವರ್ಷ:	2021-22									
ಕಾಮಗಾರಿಯ/ ಚಟುವಟಿಕೆಯ ಹೆಸರು:	ತಡೆ ಅಣೆ									
ಕಾಮಗಾರಿ/ಚಟುವಟಿಕೆಯ ಛಾಯಚಿತ್ರ (photo with Lat &Long)	 <table border="1" data-bbox="646 751 1430 905"> <thead> <tr> <th></th> <th>Decimal</th> <th>DMS</th> </tr> </thead> <tbody> <tr> <td>Latitude</td> <td>12.31833</td> <td>12°19'5" N</td> </tr> <tr> <td>Longitude</td> <td>77.101736</td> <td>77°6'6" E</td> </tr> </tbody> </table>		Decimal	DMS	Latitude	12.31833	12°19'5" N	Longitude	77.101736	77°6'6" E
	Decimal	DMS								
Latitude	12.31833	12°19'5" N								
Longitude	77.101736	77°6'6" E								
ಸರ್ವೆ ನಂಬರ್:	18									
ಅಕ್ಷಾಂಶ ಮತ್ತು ರೇಖಾಂಶ:	N12.19,15' E 77.6,6"									
ಗ್ರಾಮ:	ಪಂಡಿತಹಳ್ಳಿ-3									
ತಾಲ್ಲೂಕು:	ಮಳವಳ್ಳಿ									
ಜಿಲ್ಲೆ:	ಮಂಡ್ಯ									
ಕಾಮಗಾರಿ/ ಚಟುವಟಿಕೆಯ ಅಂದಾಜು ಮೊತ್ತ (ರೂಪಾಯಿಗಳಲ್ಲಿ)	4,98,568.00									
ಕಾಮಗಾರಿ/ ಚಟುವಟಿಕೆಯ ಕುರಿತು ಸಂಕ್ಷಿಪ್ತ ವಿವರ (ಸಮುದಾಯ ಕಾಮಗಾರಿಯಾಗಿದ್ದರೆ ಅಂದಾಜು ನೀರು ಸಂಗ್ರಹಣೆ (Cubic Meter), ರಕ್ಷಣಾತ್ಮಕ ನೀರಾವರಿ ಪ್ರದೇಶ, ಫಲಾನುಭವಿಗಳ ಸಂಖ್ಯೆ ವೈಯಕ್ತಿಕ ಕಾಮಗಾರಿಯಾಗಿದ್ದರೆ, ಫಲಾನುಭವಿ ಹೆಸರು, ಚಟುವಟಿಕೆಯಿಂದ ಪಡೆಯುತ್ತಿರುವ ಲಾಭ)	<p>ಸಮುದಾಯ ಕಾಮಗಾರಿ ಅಂದಾಜು ನೀರು ಸಂಗ್ರಹಣೆ 850 Cubic Meter ರಕ್ಷಣಾತ್ಮಕ ನೀರಾವರಿ ಪ್ರದೇಶ, 1.2 ಫಲಾನುಭವಿಗಳ ಸಂಖ್ಯೆ 5</p>									

ಜಲಾನಯನ ಯೋಜನೆಗಳ ಚಟುವಟಿಕೆ/ಕಾಮಗಾರಿಗಳನ್ನು ಅಂತರ್ಜಾಲದಲ್ಲಿ ಅಳವಡಿಸಲು ಸಂಕ್ಷಿಪ್ತ ಮಾಹಿತಿ

ಯೋಜನೆಯ ಹೆಸರು:	ರಾಷ್ಟ್ರೀಯ ಕೃಷಿ ವಿಕಾಸ ಯೋಜನೆ (RKVY)
ವರ್ಷ:	2021-22
ಕಾಮಗಾರಿಯ/ ಚಟುವಟಿಕೆಯ ಹೆಸರು:	ತಡೆ ಅಣೆ
ಕಾಮಗಾರಿ/ಚಟುವಟಿಕೆಯ ಛಾಯಚಿತ್ರ (photo with Lat &Long)	
ಸರ್ವೆ ನಂಬರ್:	3,4
ಅಕ್ಷಾಂಶ ಮತ್ತು ರೇಖಾಂಶ:	N12.19.56 E77.5.16
ಗ್ರಾಮ:	ಬಾಚನಹಳ್ಳಿ-3
ತಾಲ್ಲೂಕು:	ಮಳವಳ್ಳಿ
ಜಿಲ್ಲೆ:	ಮಂಡ್ಯ
ಕಾಮಗಾರಿ/ ಚಟುವಟಿಕೆಯ ಅಂದಾಜು ಮೊತ್ತ (ರೂಪಾಯಿಗಳಲ್ಲಿ)	4,98,568.00
ಕಾಮಗಾರಿ/ ಚಟುವಟಿಕೆಯ ಕುರಿತು ಸಂಕ್ಷಿಪ್ತ ವಿವರ (ಸಮುದಾಯ ಕಾಮಗಾರಿಯಾಗಿದ್ದರೆ ಅಂದಾಜು ನೀರು ಸಂಗ್ರಹಣೆ (Cubic Meter), ರಕ್ಷಣಾತ್ಮಕ ನೀರಾವರಿ ಪ್ರದೇಶ, ಫಲಾನುಭವಿಗಳ ಸಂಖ್ಯೆ ವೈಯಕ್ತಿಕ ಕಾಮಗಾರಿಯಾಗಿದ್ದರೆ, ಫಲಾನುಭವಿ ಹೆಸರು, ಚಟುವಟಿಕೆಯಿಂದ	<p>ಸಮುದಾಯ ಕಾಮಗಾರಿ ಅಂದಾಜು ನೀರು ಸಂಗ್ರಹಣೆ 900 Cubic Meter ರಕ್ಷಣಾತ್ಮಕ ನೀರಾವರಿ ಪ್ರದೇಶ, 1.4 ಫಲಾನುಭವಿಗಳ ಸಂಖ್ಯೆ 4</p>

ಪಡೆಯುತ್ತಿರುವ ಲಾಭ)	
-------------------	--

ಜಲಾನಯನ ಯೋಜನೆಗಳ ಚಟುವಟಿಕೆ/ಕಾಮಗಾರಿಗಳನ್ನು ಅಂತರ್ಜಾಲದಲ್ಲಿ ಅಳವಡಿಸಲು ಸಂಕ್ಷಿಪ್ತ ಮಾಹಿತಿ

ಯೋಜನೆಯ ಹೆಸರು:	ರಾಷ್ಟ್ರೀಯ ಕೃಷಿ ವಿಕಾಸ ಯೋಜನೆ (RKVY)									
ವರ್ಷ:	2021-22									
ಕಾಮಗಾರಿಯ/ ಚಟುವಟಿಕೆಯ ಹೆಸರು:	ತಡೆ ಅಣೆ									
ಕಾಮಗಾರಿ/ಚಟುವಟಿಕೆಯ ಛಾಯಚಿತ್ರ (photo with Lat &Long)	 <table border="1" data-bbox="613 1031 1446 1234"> <thead> <tr> <th></th> <th>Decimal</th> <th>DMS</th> </tr> </thead> <tbody> <tr> <td>Latitude</td> <td>12.295605</td> <td>12°17'44" N</td> </tr> <tr> <td>Longitude</td> <td>77.071736</td> <td>77°4'18" E</td> </tr> </tbody> </table>		Decimal	DMS	Latitude	12.295605	12°17'44" N	Longitude	77.071736	77°4'18" E
	Decimal	DMS								
Latitude	12.295605	12°17'44" N								
Longitude	77.071736	77°4'18" E								
ಸರ್ವೆ ನಂಬರ್:	25									
ಅಕ್ಷಾಂಶ ಮತ್ತು ರೇಖಾಂಶ:	N12.17.44 E.77.4.18									
ಗ್ರಾಮ:	ದ್ಯಾವಪಟ್ಟಣ-7									
ತಾಲ್ಲೂಕು:	ಮಳವಳ್ಳಿ									
ಜಿಲ್ಲೆ:	ಮಂಡ್ಯ									
ಕಾಮಗಾರಿ/ ಚಟುವಟಿಕೆಯ ಅಂದಾಜು ಮೊತ್ತ (ರೂಪಾಯಿಗಳಲ್ಲಿ)	4,98,162.00									


<p>ಕಾಮಗಾರಿ/ ಚಟುವಟಿಕೆಯ ಕುರಿತು ಸಂಕ್ಷಿಪ್ತ ವಿವರ (ಸಮುದಾಯ ಕಾಮಗಾರಿಯಾಗಿದ್ದರೆ ಅಂದಾಜು ನೀರು ಸಂಗ್ರಹಣೆ (Cubic Meter), ರಕ್ಷಣಾತ್ಮಕ ನೀರಾವರಿ ಪ್ರದೇಶ, ಫಲಾನುಭವಿಗಳ ಸಂಖ್ಯೆ ವೈಯಕ್ತಿಕ ಕಾಮಗಾರಿಯಾಗಿದ್ದರೆ, ಫಲಾನುಭವಿ ಹೆಸರು, ಚಟುವಟಿಕೆಯಿಂದ ಪಡೆಯುತ್ತಿರುವ ಲಾಭ)</p>	<p>ಸಮುದಾಯ ಕಾಮಗಾರಿ ಅಂದಾಜು ನೀರು ಸಂಗ್ರಹಣೆ 800 Cubic Meter ರಕ್ಷಣಾತ್ಮಕ ನೀರಾವರಿ ಪ್ರದೇಶ, 1.4 ಫಲಾನುಭವಿಗಳ ಸಂಖ್ಯೆ 4</p>
---	---

ಜಲಾನಯನ ಯೋಜನೆಗಳ ಚಟುವಟಿಕೆ/ಕಾಮಗಾರಿಗಳನ್ನು ಅಂತರ್ಜಾಲದಲ್ಲಿ ಅಳವಡಿಸಲು ಸಂಕ್ಷಿಪ್ತ ಮಾಹಿತಿ

ಯೋಜನೆಯ ಹೆಸರು:	ರಾಷ್ಟ್ರೀಯ ಕೃಷಿ ವಿಕಾಸ ಯೋಜನೆ (RKVY)									
ವರ್ಷ:	2021-22									
ಕಾಮಗಾರಿಯ/ ಚಟುವಟಿಕೆಯ ಹೆಸರು:	ತಡೆ ಅಣೆ									
<p>ಕಾಮಗಾರಿ/ಚಟುವಟಿಕೆಯ ಛಾಯಚಿತ್ರ (photo with Lat &Long)</p>	 <table border="1"> <thead> <tr> <th></th> <th>Decimal</th> <th>DMS</th> </tr> </thead> <tbody> <tr> <td>Latitude</td> <td>12.343155</td> <td>12°20'35" N</td> </tr> <tr> <td>Longitude</td> <td>77.098432</td> <td>77°5'54" E</td> </tr> </tbody> </table>		Decimal	DMS	Latitude	12.343155	12°20'35" N	Longitude	77.098432	77°5'54" E
	Decimal	DMS								
Latitude	12.343155	12°20'35" N								
Longitude	77.098432	77°5'54" E								
ಸರ್ವೆ ನಂಬರ್:	3,4									
ಅಕ್ಷಾಂಶ ಮತ್ತು ರೇಖಾಂಶ:	N.12.20.35 E.77.5.54									
ಗ್ರಾಮ:	ಬಾಚನಹಳ್ಳಿ-4									
ತಾಲ್ಲೂಕು:	ಮಳವಳ್ಳಿ									
ಜಿಲ್ಲೆ:	ಮಂಡ್ಯ									


ಕಾಮಗಾರಿ/ ಚಟುವಟಿಕೆಯ ಅಂದಾಜು ಮೊತ್ತ (ರೂಪಾಯಿಗಳಲ್ಲಿ)	4,98,162.00
ಕಾಮಗಾರಿ/ ಚಟುವಟಿಕೆಯ ಕುರಿತು ಸಂಕ್ಷಿಪ್ತ ವಿವರ (ಸಮುದಾಯ ಕಾಮಗಾರಿಯಾಗಿದ್ದರೆ ಅಂದಾಜು ನೀರು ಸಂಗ್ರಹಣೆ (Cubic Meter), ರಕ್ಷಣಾತ್ಮಕ ನೀರಾವರಿ ಪ್ರದೇಶ, ಫಲಾನುಭವಿಗಳ ಸಂಖ್ಯೆ ವೈಯಕ್ತಿಕ ಕಾಮಗಾರಿಯಾಗಿದ್ದರೆ, ಫಲಾನುಭವಿ ಹೆಸರು, ಚಟುವಟಿಕೆಯಿಂದ ಪಡೆಯುತ್ತಿರುವ ಲಾಭ)	ಸಮುದಾಯ ಕಾಮಗಾರಿ ಅಂದಾಜು ನೀರು ಸಂಗ್ರಹಣೆ 900 Cubic Meter ರಕ್ಷಣಾತ್ಮಕ ನೀರಾವರಿ ಪ್ರದೇಶ, 1.1 ಫಲಾನುಭವಿಗಳ ಸಂಖ್ಯೆ 4

ಜಲಾನಯನ ಯೋಜನೆಗಳ ಚಟುವಟಿಕೆ/ಕಾಮಗಾರಿಗಳನ್ನು ಅಂತರ್ಜಾಲದಲ್ಲಿ ಅಳವಡಿಸಲು ಸಂಕ್ಷಿಪ್ತ ಮಾಹಿತಿ

ಯೋಜನೆಯ ಹೆಸರು:	ರಾಷ್ಟ್ರೀಯ ಕೃಷಿ ವಿಕಾಸ ಯೋಜನೆ (RKVY)									
ವರ್ಷ:	2021-22									
ಕಾಮಗಾರಿಯ/ ಚಟುವಟಿಕೆಯ ಹೆಸರು:	ತಡೆ ಅಣೆ									
ಕಾಮಗಾರಿ/ಚಟುವಟಿಕೆಯ ಛಾಯಚಿತ್ರ (photo with Lat &Long)	 <table border="1" data-bbox="873 1472 1451 1629"> <thead> <tr> <th></th> <th>Decimal</th> <th>DMS</th> </tr> </thead> <tbody> <tr> <td>Latitude</td> <td>12.384056</td> <td>12°23'2" N</td> </tr> <tr> <td>Longitude</td> <td>77.198991</td> <td>77°11'56" E</td> </tr> </tbody> </table>		Decimal	DMS	Latitude	12.384056	12°23'2" N	Longitude	77.198991	77°11'56" E
	Decimal	DMS								
Latitude	12.384056	12°23'2" N								
Longitude	77.198991	77°11'56" E								
ಸರ್ವೆ ನಂಬರ್:	14									
ಅಕ್ಷಾಂಶ ಮತ್ತು ರೇಖಾಂಶ:	N.12.32.2 E.77.11.56									
ಗ್ರಾಮ:	ಕೊನ್ನಾಪುರ-4									
ತಾಲ್ಲೂಕು:	ಮಳವಳ್ಳಿ									


ಜಿಲ್ಲೆ:	ಮಂಡ್ಯ
ಕಾಮಗಾರಿ/ ಚಟುವಟಿಕೆಯ ಅಂದಾಜು ಮೊತ್ತ (ರೂಪಾಯಿಗಳಲ್ಲಿ)	4,98,568.00
ಕಾಮಗಾರಿ/ ಚಟುವಟಿಕೆಯ ಕುರಿತು ಸಂಕ್ಷಿಪ್ತ ವಿವರ (ಸಮುದಾಯ ಕಾಮಗಾರಿಯಾಗಿದ್ದರೆ ಅಂದಾಜು ನೀರು ಸಂಗ್ರಹಣೆ (Cubic Meter), ರಕ್ಷಣಾತ್ಮಕ ನೀರಾವರಿ ಪ್ರದೇಶ, ಫಲಾನುಭವಿಗಳ ಸಂಖ್ಯೆ ವೈಯಕ್ತಿಕ ಕಾಮಗಾರಿಯಾಗಿದ್ದರೆ, ಫಲಾನುಭವಿ ಹೆಸರು, ಚಟುವಟಿಕೆಯಿಂದ ಪಡೆಯುತ್ತಿರುವ ಲಾಭ)	ಸಮುದಾಯ ಕಾಮಗಾರಿ ಅಂದಾಜು ನೀರು ಸಂಗ್ರಹಣೆ 900 Cubic Meter ರಕ್ಷಣಾತ್ಮಕ ನೀರಾವರಿ ಪ್ರದೇಶ, 1.3 ಫಲಾನುಭವಿಗಳ ಸಂಖ್ಯೆ 5

ಜಲಾನಯನ ಯೋಜನೆಗಳ ಚಟುವಟಿಕೆ/ಕಾಮಗಾರಿಗಳನ್ನು ಅಂತರ್ಜಾಲದಲ್ಲಿ ಅಳವಡಿಸಲು ಸಂಕ್ಷಿಪ್ತ ಮಾಹಿತಿ

ಯೋಜನೆಯ ಹೆಸರು:	ರಾಷ್ಟ್ರೀಯ ಕೃಷಿ ವಿಕಾಸ ಯೋಜನೆ (RKVY)									
ವರ್ಷ:	2021-22									
ಕಾಮಗಾರಿಯ/ ಚಟುವಟಿಕೆಯ ಹೆಸರು:	ತಡೆ ಅಣೆ									
ಕಾಮಗಾರಿ/ಚಟುವಟಿಕೆಯ ಛಾಯಚಿತ್ರ (photo with Lat &Long)	 <table border="1" data-bbox="844 1543 1421 1690"> <thead> <tr> <th></th> <th>Decimal</th> <th>DMS</th> </tr> </thead> <tbody> <tr> <td>Latitude</td> <td>12.314368</td> <td>12°18'51" N</td> </tr> <tr> <td>Longitude</td> <td>77.097635</td> <td>77°5'51" E</td> </tr> </tbody> </table>		Decimal	DMS	Latitude	12.314368	12°18'51" N	Longitude	77.097635	77°5'51" E
	Decimal	DMS								
Latitude	12.314368	12°18'51" N								
Longitude	77.097635	77°5'51" E								
ಸರ್ವೆ ನಂಬರ್:	110									
ಅಕ್ಷಾಂಶ ಮತ್ತು ರೇಖಾಂಶ:	N.12.18.51 E.77.5.51									
ಗ್ರಾಮ:	ಹೊಸಹಳ್ಳಿ-4									


ತಾಲ್ಲೂಕು:	ಮಳವಳ್ಳಿ
ಜಿಲ್ಲೆ:	ಮಂಡ್ಯ
ಕಾಮಗಾರಿ/ ಚಟುವಟಿಕೆಯ ಅಂದಾಜು ಮೊತ್ತ (ರೂಪಾಯಿಗಳಲ್ಲಿ)	4,98,568.00
ಕಾಮಗಾರಿ/ ಚಟುವಟಿಕೆಯ ಕುರಿತು ಸಂಕ್ಷಿಪ್ತ ವಿವರ (ಸಮುದಾಯ ಕಾಮಗಾರಿಯಾಗಿದ್ದರೆ ಅಂದಾಜು ನೀರು ಸಂಗ್ರಹಣೆ (Cubic Meter), ರಕ್ಷಣಾತ್ಮಕ ನೀರಾವರಿ ಪ್ರದೇಶ, ಫಲಾನುಭವಿಗಳ ಸಂಖ್ಯೆ ವೈಯಕ್ತಿಕ ಕಾಮಗಾರಿಯಾಗಿದ್ದರೆ, ಫಲಾನುಭವಿ ಹೆಸರು, ಚಟುವಟಿಕೆಯಿಂದ ಪಡೆಯುತ್ತಿರುವ ಲಾಭ)	ಸಮುದಾಯ ಕಾಮಗಾರಿ ಅಂದಾಜು ನೀರು ಸಂಗ್ರಹಣೆ 900 Cubic Meter ರಕ್ಷಣಾತ್ಮಕ ನೀರಾವರಿ ಪ್ರದೇಶ, 1.1 ಫಲಾನುಭವಿಗಳ ಸಂಖ್ಯೆ 4

ಜಲಾನಯನ ಯೋಜನೆಗಳ ಚಟುವಟಿಕೆ/ಕಾಮಗಾರಿಗಳನ್ನು ಅಂತರ್ಜಾಲದಲ್ಲಿ ಅಳವಡಿಸಲು ಸಂಕ್ಷಿಪ್ತ ಮಾಹಿತಿ

ಯೋಜನೆಯ ಹೆಸರು:	ರಾಷ್ಟ್ರೀಯ ಕೃಷಿ ವಿಕಾಸ ಯೋಜನೆ (RKVY)									
ವರ್ಷ:	2021-22									
ಕಾಮಗಾರಿಯ/ ಚಟುವಟಿಕೆಯ ಹೆಸರು:	ತಡೆಅಣೆ-11									
ಕಾಮಗಾರಿ/ಚಟುವಟಿಕೆಯ ಛಾಯಚಿತ್ರ (photo with Lat &Long)	 <table border="1" data-bbox="618 1633 1446 1801"> <thead> <tr> <th></th> <th>Decimal</th> <th>DMS</th> </tr> </thead> <tbody> <tr> <td>Latitude</td> <td>12.544238</td> <td>12°32'39" N</td> </tr> <tr> <td>Longitude</td> <td>76.775781</td> <td>76°46'32" E</td> </tr> </tbody> </table> <p>2022-06-16(Thu) 12:01(pm)</p>		Decimal	DMS	Latitude	12.544238	12°32'39" N	Longitude	76.775781	76°46'32" E
	Decimal	DMS								
Latitude	12.544238	12°32'39" N								
Longitude	76.775781	76°46'32" E								
ಸರ್ವೆ ನಂಬರ್:	503									
ಅಕ್ಷಾಂಶ ಮತ್ತು ರೇಖಾಂಶ:	N:12 32 37 E:76 46 32									

ಗ್ರಾಮ:	ಮಲಿಕೆರೆ
ತಾಲ್ಲೂಕು:	ಮಂಡ್ಯ
ಜಿಲ್ಲೆ:	ಮಂಡ್ಯ
ಕಾಮಗಾರಿ/ ಚಟುವಟಿಕೆಯ ಅಂದಾಜು ಮೊತ್ತ (ರೂಪಾಯಿಗಳಲ್ಲಿ)	5,00,000/-
ಕಾಮಗಾರಿ/ ಚಟುವಟಿಕೆಯ ಕುರಿತು ಸಂಕ್ಷಿಪ್ತ ವಿವರ (ಸಮುದಾಯ ಕಾಮಗಾರಿಯಾಗಿದ್ದರೆ ಅಂದಾಜು ನೀರು ಸಂಗ್ರಹಣೆ (Cubic Meter), ರಕ್ಷಣಾತ್ಮಕ ನೀರಾವರಿ ಪ್ರದೇಶ, ಫಲಾನುಭವಿಗಳ ಸಂಖ್ಯೆ ವೈಯಕ್ತಿಕ ಕಾಮಗಾರಿಯಾಗಿದ್ದರೆ, ಫಲಾನುಭವಿ ಹೆಸರು, ಚಟುವಟಿಕೆಯಿಂದ ಪಡೆಯುತ್ತಿರುವ ಲಾಭ)	<p style="text-align: center;">ಸಮುದಾಯ ಕಾಮಗಾರಿಯ</p> <ol style="list-style-type: none"> 1. ಅಂದಾಜು ನೀರು ಸಂಗ್ರಹಣೆ (Cubic Meter):-900 2. ರಕ್ಷಣಾತ್ಮಕ ನೀರಾವರಿ ಪ್ರದೇಶ:-2.00 3. ಫಲಾನುಭವಿಗಳ ಸಂಖ್ಯೆ:-05


ಜಲಾನಯನ ಯೋಜನೆಗಳ ಚಟುವಟಿಕೆ/ಕಾಮಗಾರಿಗಳನ್ನು ಅಂತರ್ಜಾಲದಲ್ಲಿ ಅಳವಡಿಸಲು ಸಂಕ್ಷಿಪ್ತ ಮಾಹಿತಿ

ಯೋಜನೆಯ ಹೆಸರು:	ರಾಷ್ಟ್ರೀಯ ಕೃಷಿ ವಿಕಾಸ ಯೋಜನೆ (RKVY)									
ವರ್ಷ:	2021-22									
ಕಾಮಗಾರಿಯ/ ಚಟುವಟಿಕೆಯ ಹೆಸರು:	ತಡೆಅಣೆ-1									
ಕಾಮಗಾರಿ/ಚಟುವಟಿಕೆಯ ಛಾಯಚಿತ್ರ (photo with Lat &Long)	 <table border="1" style="width: 100%; text-align: center;"> <thead> <tr> <th></th> <th>Decimal</th> <th>DMS</th> </tr> </thead> <tbody> <tr> <td>Latitude</td> <td>12.546954</td> <td>12°32'49" N</td> </tr> <tr> <td>Longitude</td> <td>76.777258</td> <td>76°46'38" E</td> </tr> </tbody> </table> <p style="text-align: center; font-size: small;">2022-06-16(Thu) 11:59(am)</p>		Decimal	DMS	Latitude	12.546954	12°32'49" N	Longitude	76.777258	76°46'38" E
	Decimal	DMS								
Latitude	12.546954	12°32'49" N								
Longitude	76.777258	76°46'38" E								
ಸರ್ವೆ ನಂಬರ್:	504									
ಅಕ್ಷಾಂಶ ಮತ್ತು ರೇಖಾಂಶ:	N:12 32 41 E:76 46 32									

ಗ್ರಾಮ:	ಹುಲಿಕೆರೆ
ತಾಲ್ಲೂಕು:	ಮಂಡ್ಯ
ಜಿಲ್ಲೆ:	ಮಂಡ್ಯ
ಕಾಮಗಾರಿ/ ಚಟುವಟಿಕೆಯ ಅಂದಾಜು ಮೊತ್ತ (ರೂಪಾಯಿಗಳಲ್ಲಿ)	5,00,000/-
ಕಾಮಗಾರಿ/ ಚಟುವಟಿಕೆಯ ಕುರಿತು ಸಂಕ್ಷಿಪ್ತ ವಿವರ (ಸಮುದಾಯ ಕಾಮಗಾರಿಯಾಗಿದ್ದರೆ ಅಂದಾಜು ನೀರು ಸಂಗ್ರಹಣೆ (Cubic Meter), ರಕ್ಷಣಾತ್ಮಕ ನೀರಾವರಿ ಪ್ರದೇಶ, ಫಲಾನುಭವಿಗಳ ಸಂಖ್ಯೆ ವೈಯಕ್ತಿಕ ಕಾಮಗಾರಿಯಾಗಿದ್ದರೆ, ಫಲಾನುಭವಿ ಹೆಸರು, ಚಟುವಟಿಕೆಯಿಂದ ಪಡೆಯುತ್ತಿರುವ ಲಾಭ)	<p>ಸಮುದಾಯ ಕಾಮಗಾರಿಯ</p> <ol style="list-style-type: none"> 1. ಅಂದಾಜು ನೀರು ಸಂಗ್ರಹಣೆ (Cubic Meter):-900 2. ರಕ್ಷಣಾತ್ಮಕ ನೀರಾವರಿ ಪ್ರದೇಶ:-2.00 3. ಫಲಾನುಭವಿಗಳ ಸಂಖ್ಯೆ:-05


ಜಲಾನಯನ ಯೋಜನೆಗಳ ಚಟುವಟಿಕೆ/ಕಾಮಗಾರಿಗಳನ್ನು ಅಂತರ್ಜಾಲದಲ್ಲಿ ಅಳವಡಿಸಲು ಸಂಕ್ಷಿಪ್ತ ಮಾಹಿತಿ

ಯೋಜನೆಯ ಹೆಸರು:	ರಾಷ್ಟ್ರೀಯ ಕೃಷಿ ವಿಕಾಸ ಯೋಜನೆ (RKVY)
ವರ್ಷ:	2021-22
ಕಾಮಗಾರಿಯ/ ಚಟುವಟಿಕೆಯ ಹೆಸರು:	ತಡೆಅಣೆ-11

<p>ಕಾಮಗಾರಿ/ಚಟುವಟಿಕೆಯ ಛಾಯಚಿತ್ರ (photo with Lat &Long)</p>	
<p>ಸರ್ವೆ ನಂಬರ್:</p>	<p>77</p>
<p>ಅಕ್ಷಾಂಶ ಮತ್ತು ರೇಖಾಂಶ:</p>	<p>N:12 33 02 E:76 46 57</p>
<p>ಗ್ರಾಮ:</p>	<p>ಮಾರನಚಾಕನಹಳ್ಳಿ</p>
<p>ತಾಲ್ಲೂಕು:</p>	<p>ಮಂಡ್ಯ</p>
<p>ಜಿಲ್ಲೆ:</p>	<p>ಮಂಡ್ಯ</p>
<p>ಕಾಮಗಾರಿ/ ಚಟುವಟಿಕೆಯ ಅಂದಾಜು ಮೊತ್ತ (ರೂಪಾಯಿಗಳಲ್ಲಿ)</p>	<p>5,00,000/-</p>
<p>ಕಾಮಗಾರಿ/ ಚಟುವಟಿಕೆಯ ಕುರಿತು ಸಂಕ್ಷಿಪ್ತ ವಿವರ (ಸಮುದಾಯ ಕಾಮಗಾರಿಯಾಗಿದ್ದರೆ ಅಂದಾಜು ನೀರು ಸಂಗ್ರಹಣೆ (Cubic Meter), ರಕ್ಷಣಾತ್ಮಕ ನೀರಾವರಿ ಪ್ರದೇಶ, ಫಲಾನುಭವಿಗಳ ಸಂಖ್ಯೆ ವೈಯಕ್ತಿಕ ಕಾಮಗಾರಿಯಾಗಿದ್ದರೆ, ಫಲಾನುಭವಿ ಹೆಸರು, ಚಟುವಟಿಕೆಯಿಂದ ಪಡೆಯುತ್ತಿರುವ ಲಾಭ)</p>	<p>ಸಮುದಾಯ ಕಾಮಗಾರಿಯ</p> <ol style="list-style-type: none"> 1. ಅಂದಾಜು ನೀರು ಸಂಗ್ರಹಣೆ (Cubic Meter):-900 2. ರಕ್ಷಣಾತ್ಮಕ ನೀರಾವರಿ ಪ್ರದೇಶ:-2.00 3. ಫಲಾನುಭವಿಗಳ ಸಂಖ್ಯೆ:-05


ಜಲಾನಯನ ಯೋಜನೆಗಳ ಚಟುವಟಿಕೆ/ಕಾಮಗಾರಿಗಳನ್ನು ಅಂತರ್ಜಾಲದಲ್ಲಿ ಅಳವಡಿಸಲು ಸಂಕ್ಷಿಪ್ತ ಮಾಹಿತಿ

<p>ಯೋಜನೆಯ ಹೆಸರು:</p>	<p>ರಾಷ್ಟ್ರೀಯ ಕೃಷಿ ವಿಕಾಸ ಯೋಜನೆ (RKVY)</p>
<p>ವರ್ಷ:</p>	<p>2021-22</p>
<p>ಕಾಮಗಾರಿಯ/ ಚಟುವಟಿಕೆಯ ಹೆಸರು:</p>	<p>ತಡೆಅಣೆ-1</p>

<p>ಕಾಮಗಾರಿ/ಚಟುವಟಿಕೆಯ ಛಾಯಚಿತ್ರ (photo with Lat &Long)</p>	
<p>ಸರ್ವೆ ನಂಬರ್:</p>	<p>77</p>
<p>ಅಕ್ಷಾಂಶ ಮತ್ತು ರೇಖಾಂಶ:</p>	<p>N:12 33 13 E:76 46 04</p>
<p>ಗ್ರಾಮ:</p>	<p>ಮಾರನಚಾಕನಹಳ್ಳಿ</p>
<p>ತಾಲ್ಲೂಕು:</p>	<p>ಮಂಡ್ಯ</p>
<p>ಜಿಲ್ಲೆ:</p>	<p>ಮಂಡ್ಯ</p>
<p>ಕಾಮಗಾರಿ/ ಚಟುವಟಿಕೆಯ ಅಂದಾಜು ಮೊತ್ತ (ರೂಪಾಯಿಗಳಲ್ಲಿ)</p>	<p>5,00,000/-</p>
<p>ಕಾಮಗಾರಿ/ ಚಟುವಟಿಕೆಯ ಕುರಿತು ಸಂಕ್ಷಿಪ್ತ ವಿವರ (ಸಮುದಾಯ ಕಾಮಗಾರಿಯಾಗಿದ್ದರೆ ಅಂದಾಜು ನೀರು ಸಂಗ್ರಹಣೆ (Cubic Meter), ರಕ್ಷಣಾತ್ಮಕ ನೀರಾವರಿ ಪ್ರದೇಶ, ಫಲಾನುಭವಿಗಳ ಸಂಖ್ಯೆ ವೈಯಕ್ತಿಕ ಕಾಮಗಾರಿಯಾಗಿದ್ದರೆ, ಫಲಾನುಭವಿ ಹೆಸರು, ಚಟುವಟಿಕೆಯಿಂದ ಪಡೆಯುತ್ತಿರುವ ಲಾಭ)</p>	<p>ಸಮುದಾಯ ಕಾಮಗಾರಿಯ</p> <ol style="list-style-type: none"> 1. ಅಂದಾಜು ನೀರು ಸಂಗ್ರಹಣೆ (Cubic Meter):-900 2. ರಕ್ಷಣಾತ್ಮಕ ನೀರಾವರಿ ಪ್ರದೇಶ:-2.00 3. ಫಲಾನುಭವಿಗಳ ಸಂಖ್ಯೆ:-05


ಜಲಾನಯನ ಯೋಜನೆಗಳ ಚಟುವಟಿಕೆ/ಕಾಮಗಾರಿಗಳನ್ನು ಅಂತರ್ಜಾಲದಲ್ಲಿ ಅಳವಡಿಸಲು ಸಂಕ್ಷಿಪ್ತ ಮಾಹಿತಿ

<p>ಯೋಜನೆಯ ಹೆಸರು:</p>	<p>RKVY-CD</p>
<p>ವರ್ಷ:</p>	<p>2021-22</p>
<p>ಕಾಮಗಾರಿಯ/ ಚಟುವಟಿಕೆಯ ಹೆಸರು:</p>	<p>CD-III</p>

<p>ಕಾಮಗಾರಿ/ಚಟುವಟಿಕೆಯ ಛಾಯಚಿತ್ರ (photo with Lat &Long)</p>	
<p>ಸರ್ವೆ ನಂಬರ್:</p>	<p>71, 73, 224, 225</p>
<p>ಅಕ್ಷಾಂಶ ಮತ್ತು ರೇಖಾಂಶ:</p>	<p>N 12 40 8 E 77 5 10</p>
<p>ಗ್ರಾಮ:</p>	<p>ಆಲಂಶೆಟ್ಟಹಳ್ಳಿ</p>
<p>ತಾಲ್ಲೂಕು:</p>	<p>ಮದೂರು</p>
<p>ಜಿಲ್ಲೆ:</p>	<p>ಮಂಡ್ಯ</p>
<p>ಕಾಮಗಾರಿ/ ಚಟುವಟಿಕೆಯ ಅಂದಾಜು ಮೊತ್ತ (ರೂಪಾಯಿಗಳಲ್ಲಿ)</p>	<p>4,99,930-00</p>
<p>ಕಾಮಗಾರಿ/ ಚಟುವಟಿಕೆಯ ಕುರಿತು ಸಂಕ್ಷಿಪ್ತ ವಿವರ (ಸಮುದಾಯ ಕಾಮಗಾರಿಯಾಗಿದ್ದರೆ ಅಂದಾಜು ನೀರು ಸಂಗ್ರಹಣೆ (Cubic Meter), ರಕ್ಷಣಾತ್ಮಕ ನೀರಾವರಿ ಪ್ರದೇಶ, ಫಲಾನುಭವಿಗಳ ಸಂಖ್ಯೆ ವೈಯಕ್ತಿಕ ಕಾಮಗಾರಿಯಾಗಿದ್ದರೆ, ಫಲಾನುಭವಿ ಹೆಸರು, ಚಟುವಟಿಕೆಯಿಂದ ಪಡೆಯುತ್ತಿರುವ ಲಾಭ)</p>	<p>ಇದು ಸಮುದಾಯ ಆಧಾರಿತ ಕಾಮಗಾರಿಯಾಗಿದ್ದು ಜಲಾನಯನ ಪ್ರದೇಶದಲ್ಲಿ ಕೆಳಸ್ವರದಲ್ಲಿ ನಿರ್ಮಾಣ ಮಾಡುವ ಕಾಮಗಾರಿಯಾಗಿದ್ದು ಸಂಗ್ರಹವಾಗುವ ಮಳೆ ನೀರಿನಿಂದ ಅಂತರ್ಜಲ ಹೆಚ್ಚಳವಾಗಿದ್ದು ಸುತ್ತ-ಮುತ್ತಲ ರೈತರು ಕೊರಸಿರುವ ಕೊಳವೆ ಬಾವಿ ಮತ್ತು ತೆರೆದ ಬಾವಿಗಳಲ್ಲೂ ಸಹ ಅಂತರ್ಜಲ ಮಟ್ಟ ಹೆಚ್ಚಾಗಿರುತ್ತದೆ.</p> <p>0.740 TCM 1.20 -2.00 ಹೆ. ಫಲಾನುಭವಿಗಳ ಸಂಖ್ಯೆ: 5 ರಿಂದ 6 --</p>

ಜಲಾನಯನ ಯೋಜನೆಗಳ ಚಟುವಟಿಕೆ/ಕಾಮಗಾರಿಗಳನ್ನು ಅಂತರ್ಜಲದಲ್ಲಿ ಅಳವಡಿಸಲು ಸಂಕ್ಷಿಪ್ತ ಮಾಹಿತಿ

<p>ಯೋಜನೆಯ ಹೆಸರು:</p>	<p>RKVY-CD</p>
----------------------	----------------

ವರ್ಷ:	2021-22
ಕಾಮಗಾರಿಯ/ ಚಟುವಟಿಕೆಯ ಹೆಸರು:	CD-II
ಕಾಮಗಾರಿ/ಚಟುವಟಿಕೆಯ ಛಾಯಚಿತ್ರ (photo with Lat &Long)	 <p>Latitude: 12°40'28" Longitude: 77°5'15" Elevation: 650.32±22 m Accuracy: 27.0 m Time: 16:50 Note: ALMS CD 2 RKVY</p>
ಸರ್ವೆ ನಂಬರ್:	66,67,68
ಅಕ್ಷಾಂಶ ಮತ್ತು ರೇಖಾಂಶ:	N 12 40 28 E 77 5 16
ಗ್ರಾಮ:	ಆಲಂಶಟ್ಟಹಳ್ಳಿ
ತಾಲ್ಲೂಕು:	ಮದ್ದೂರು
ಜಿಲ್ಲೆ:	ಮಂಡ್ಯ
ಕಾಮಗಾರಿ/ ಚಟುವಟಿಕೆಯ ಅಂದಾಜು ಮೊತ್ತ (ರೂಪಾಯಿಗಳಲ್ಲಿ)	4,99,930-00
ಕಾಮಗಾರಿ/ ಚಟುವಟಿಕೆಯ ಕುರಿತು ಸಂಕ್ಷಿಪ್ತ ವಿವರ (ಸಮುದಾಯ ಕಾಮಗಾರಿಯಾಗಿದ್ದರೆ ಅಂದಾಜು ನೀರು ಸಂಗ್ರಹಣೆ (Cubic Meter), ರಕ್ಷಣಾತ್ಮಕ ನೀರಾವರಿ ಪ್ರದೇಶ, ಫಲಾನುಭವಿಗಳ ಸಂಖ್ಯೆ ವೈಯಕ್ತಿಕ ಕಾಮಗಾರಿಯಾಗಿದ್ದರೆ, ಫಲಾನುಭವಿ ಹೆಸರು, ಚಟುವಟಿಕೆಯಿಂದ ಪಡೆಯುತ್ತಿರುವ ಲಾಭ)	<p>ಇದು ಸಮುದಾಯ ಆಧಾರಿತ ಕಾಮಗಾರಿಯಾಗಿದ್ದು ಜಲಾನಯನ ಪ್ರದೇಶದಲ್ಲಿ ಕೆಳಸ್ಥರದಲ್ಲಿ ನಿರ್ಮಾಣ ಮಾಡುವ ಕಾಮಗಾರಿಯಾಗಿದ್ದು ಸಂಗ್ರಹವಾಗುವ ಮಳೆ ನೀರಿನಿಂದ ಅಂತರ್ಜಲ ಹೆಚ್ಚಳವಾಗಿದ್ದು ಸುತ್ತ-ಮುತ್ತಲ ರೈತರು ಕೊರೆಯುವ ಕೊಳವೆ ಬಾವಿ ಮತ್ತು ತೆರದ ಬಾವಿಗಳಲ್ಲೂ ಸಹ ಅಂತರ್ಜಲ ಮಟ್ಟ ಹೆಚ್ಚಾಗಿರುತ್ತದೆ.</p> <p>0.740 TCM 1.20 -2.00 ಹೆ. ಫಲಾನುಭವಿಗಳ ಸಂಖ್ಯೆ: 5 ರಿಂದ 6 --</p>