


ಅನುಬಂಧ

ಜಲಾನಯನ ಯೋಜನೆಗಳ ಚಟುವಟಿಕೆ/ ಕಾಮಗಾರಿಗಳನ್ನು ಅಂತರ್ಜಾಲದಲ್ಲಿ ಅಳವಡಿಸಲು ಸಂಕ್ಷಿಪ್ತ ಮಾಹಿತಿ

ಯೋಜನೆಯ ಹೆಸರು:	ರಾಷ್ಟ್ರೀಯ ಕೃಷಿ ವಿಕಾಸ ಯೋಜನೆ
ವರ್ಷ:	2021-22
ಕಾಮಗಾರಿಯ/ ಚಟುವಟಿಕೆಯ ಹೆಸರು:	ತಡೆಅಣೆ
ಕಾಮಗಾರಿ/ ಚಟುವಟಿಕೆಯ ಛಾಯಾಚಿತ್ರ (Photo with Lat & Long)	 <p>Latitude: 12.417794 Longitude: 76.029628 Altitude: 795.9248 m Accuracy: 5.5 m Azimuth: 293° (NW) Pitch: 8.6° (2.7°) Time: 11-05-2022 11:08 Note: C D VC Forms visiting in thirumalapuram. Powered by AngleCam</p>
ಸರ್ವೆ ನಂಬರ್:	40
ಅಕ್ಷಾಂಶ ಮತ್ತು ರೇಖಾಂಶ:	ಆಕ್ಷಾಂಶ: 12.417794 ರೇಖಾಂಶ: 76.029628
ಗ್ರಾಮ:	ತಿರುಮಲಾಪುರ
ತಾಲ್ಲೂಕು:	ಪಿರಿಯಾಪಟ್ಟಣ
ಜಿಲ್ಲೆ:	ಮೈಸೂರು
ಕಾಮಗಾರಿ/ ಚಟುವಟಿಕೆಯ ಅಂದಾಜು ಮೊತ್ತ (ರೂಪಾಯಿಗಳಲ್ಲಿ):	499967/-
ಕಾಮಗಾರಿ/ ಚಟುವಟಿಕೆಯ ಕುರಿತು ಸಂಕ್ಷಿಪ್ತ ವಿವರ (ಸಮುದಾಯ ಕಾಮಗಾರಿಯಾಗಿದ್ದರೆ ಅಂದಾಜು ನೀರು ಸಂಗ್ರಹಣೆ (Cubic Meter), ರಕ್ಷಣಾತ್ಮಕ ನೀರಾವರಿ ಪ್ರದೇಶ, ಫಲಾನುಭವಿಗಳ ಸಂಖ್ಯೆ, ವೈಯಕ್ತಿಕ ಕಾಮಗಾರಿಯಾಗಿದ್ದರೆ, ಫಲಾನುಭವಿ ಹೆಸರು, ಚಟುವಟಿಕೆಯಿಂದ ಪಡೆಯುತ್ತಿರುವ ಲಾಭ)	<p>ಕಾಮಗಾರಿ/ಚಟುವಟಿಕೆಯ ಕುರಿತು ಸಂಕ್ಷಿಪ್ತ ವಿವರ: ತಡೆಅಣೆ ಕಾಮಗಾರಿಯು ಪಿರಿಯಾಪಟ್ಟಣ ತಾಲ್ಲೂಕಿನ ಬಸವನ ಏಣಿ ಗ್ರಾಮದ ಸರ್ವೆ ನಂ.01 ರಲ್ಲಿ ನಿರ್ಮಾಣ ಮಾಡಲಾಗಿದ್ದು, ಮಣ್ಣು ಮತ್ತು ನೀರಿನ ಸಂರಕ್ಷಣೆಗಾಗಿ ನಿರ್ಮಿಸಿರುವ ಕಾಮಗಾರಿಯಾಗಿದೆ. ಅಳತೆ:- ಉದ್ದ:1.2ಮೀ. ಎತ್ತರ:-2.5 ಮೀ ನೀರು ನಿಲ್ಲುವ ಎತ್ತರ:1.5ಮೀ.</p> <p>ಅಂದಾಜು ನೀರು ಸಂಗ್ರಹಣೆ:1TCM ರಕ್ಷಣಾತ್ಮಕ ನೀರಾವರಿ ಪ್ರದೇಶ:3ha ಫಲಾನುಭವಿಗಳ ಸಂಖ್ಯೆ: 05 ಫಲಾನುಭವಿಯ ಹೆಸರು: 1. ರಾಜೆಗೌಡ ಬಿನ್ ಲೇಟ್ ಅಣ್ಣೇಗೌಡ 2. ಶಂಕರ ಬಿನ್ ಲೇಟ್ ತಮ್ಮಯ್ಯನಾಯಕ 3. ಮಣಿ ಬಿನ್ ಕೆಂಪರಾಮನಾಯಕ 4. ಗಣೇಶ ಬಿನ್ ಜವರೇಗೌಡ 5. ಯೋಗನಂದ ಬಿನ್ ಜವರಶೆಟ್ಟಿ</p> <p>ಚಟುವಟಿಕೆಯಿಂದ ಪಡೆಯುತ್ತಿರುವ ಲಾಭ: *ಮಣ್ಣು ಮತ್ತು ನೀರಿನ ಸಂರಕ್ಷಣೆ. *ಹಳ್ಳಿಗಳು ಅಗಲವಾಗುವುದನ್ನು ತಡೆಗಟ್ಟುತ್ತದೆ ಮತ್ತು ಅಂತರ್ಜಲ ಮಟ್ಟವನ್ನು ಹೆಚ್ಚಿಸುತ್ತದೆ. *ಜಾನುವಾರುಗಳಿಗೆ ಕುಡಿಯುವ ನೀರನ್ನು ಒದಗಿಸುತ್ತದೆ. *ಬೇಸಿಗೆ ಸಮಯದಲ್ಲಿ ನೀರಿನ ಅಭಾವದ ಸಮಯದಲ್ಲಿ ಬೆಳೆಗಳಿಗೆ ರಕ್ಷಣಾತ್ಮಕ ನೀರನ್ನು ಒದಗಿಸುತ್ತದೆ.</p>


ಅನುಬಂಧ

ಜಲಾನಯನ ಯೋಜನೆಗಳ ಚಟುವಟಿಕೆ/ ಕಾಮಗಾರಿಗಳನ್ನು ಅಂತರ್ಜಾಲದಲ್ಲಿ ಅಳವಡಿಸಲು ಸಂಕ್ಷಿಪ್ತ ಮಾಹಿತಿ

ಯೋಜನೆಯ ಹೆಸರು:	ರಾಷ್ಟ್ರೀಯ ಕೃಷಿ ವಿಕಾಸ ಯೋಜನೆ (RKVY-CD)
ವರ್ಷ:	2021-22
ಕಾಮಗಾರಿಯ/ ಚಟುವಟಿಕೆಯ ಹೆಸರು:	ತಡೆ ಅಣೆ-1
ಕಾಮಗಾರಿ/ ಚಟುವಟಿಕೆಯ ಛಾಯಾಚಿತ್ರ (ಛತ್ರಣ ತಿಣು ಐಚಿಣ & ಐಠಿರಿ)	 <p>Latitude: 11.924112 Longitude: 76.536111 Elevation: 855.2430 m Accuracy: 4.7 m Time: 14-02-2022 15:24 Note: CD 1 Hosveedu hullahalli</p> <p>Powered by NoteCam</p>
ಸರ್ವೆ ನಂಬರ್:	35
ಅಕ್ಷಾಂಶ ಮತ್ತು ರೇಖಾಂಶ:	11924211 76535979
ಗ್ರಾಮ:	ಹೊಸವೀಡು
ತಾಲ್ಲೂಕು:	ನಂಜನಗೂಡು
ಜಿಲ್ಲೆ:	ಮೈಸೂರು
ಕಾಮಗಾರಿ/ ಚಟುವಟಿಕೆಯ ಅಂದಾಜು ಮೊತ್ತ (ರೂಪಾಯಿಗಳಲ್ಲಿ):	495523/-
ಕಾಮಗಾರಿ/ ಚಟುವಟಿಕೆಯ ಕುರಿತು ಸಂಕ್ಷಿಪ್ತ ವಿವರ(ಸಮುದಾಯ ಕಾಮಗಾರಿಯಾಗಿದ್ದರೆ ಅಂದಾಜು ನೀರು ಸಂಗ್ರಹಣೆ (ಅಣಿಭೂತಿ ಒಜಣಜಡಿ), ರಕ್ಷಣಾತ್ಮಕ ನೀರಾವರಿ ಪ್ರದೇಶ, ಫಲಾನುಭವಿಗಳ ಸಂಖ್ಯೆ, ವೈಯುಕ್ತಿಕ ಕಾಮಗಾರಿಯಾಗಿದ್ದರೆ, ಫಲಾನುಭವಿ ಹೆಸರು, ಚಟುವಟಿಕೆಯಿಂದ ಪಡೆಯುತ್ತಿರುವ ಲಾಭ)	<p>ಕಾಮಗಾರಿ/ಚಟುವಟಿಕೆಯ ಕುರಿತು ಸಂಕ್ಷಿಪ್ತ ವಿವರ: ಹೊಸವೀಡು ಗ್ರಾಮದ ಸರ್ವೆ ನಂಬರ್ 35 ರಲ್ಲಿ ನಿರ್ಮಾಣ ಮಾಡಲಾಗಿದೆ. ಉದ್ದ 12 ಮೀಟರ್, 1.5 ಅಳ ಇದ್ದು ರೈತರಿಗೆ ಅನುಕೂಲವಾಗಿದೆ.</p> <p>ಅಂದಾಜು ನೀರು ಸಂಗ್ರಹಣೆ: 1.5 ಟಿ.ಸಿ.ಎಂ</p> <p>ರಕ್ಷಣಾತ್ಮಕ ನೀರಾವರಿ ಪ್ರದೇಶ: 4 ಹೆಕ್ಟೇರ್</p> <p>ಫಲಾನುಭವಿಗಳ ಸಂಖ್ಯೆ: ಫಲಾನುಭವಿಯ ಹೆಸರು: ಸರ್ಕಾರಿ ಗೋಮಳ</p> <p>ಚಟುವಟಿಕೆಯಿಂದ ಪಡೆಯುತ್ತಿರುವ ಲಾಭ: ಜೋರಾದ ಮಳೆ ಬಂದಾಗ ನೀರಿನ ಜೊತೆ ಫಲವತ್ತಾದ ಮಣ್ಣು ರೈತರ ಜಮೀನಿನಲ್ಲಿ ಸಂಗ್ರಹವಾಗಲು ಮತ್ತು ನೀರು ಭೂಮಿಗೆ ಇಂಗಲು ಸಹಾಯವಾಗುತ್ತದೆ.</p>


ಅನುಬಂಧ

ಜಲಾನಯನ ಯೋಜನೆಗಳ ಚಟುವಟಿಕೆ/ ಕಾಮಗಾರಿಗಳನ್ನು ಅಂತರ್ಜಾಲದಲ್ಲಿ ಅಳವಡಿಸಲು ಸಂಕ್ಷಿಪ್ತ ಮಾಹಿತಿ

ಯೋಜನೆಯ ಹೆಸರು:	ರಾಷ್ಟ್ರೀಯ ಕೃಷಿ ವಿಕಾಸ ಯೋಜನೆ (RKVY-CD)
ವರ್ಷ:	2021-22
ಕಾಮಗಾರಿಯ/ ಚಟುವಟಿಕೆಯ ಹೆಸರು:	ತಡೆಅಣೆ
ಕಾಮಗಾರಿ/ ಚಟುವಟಿಕೆಯ ಛಾಯಾಚಿತ್ರ(Photo with Lat & Long)	
ಸರ್ವೆ ನಂಬರ್:	145
ಅಕ್ಷಾಂಶ ಮತ್ತು ರೇಖಾಂಶ:	12.282851 76.482025
ಗ್ರಾಮ:	ಹಳ್ಳದಮುನುಗನಹಳ್ಳಿ
ತಾಲ್ಲೂಕು:	ಹೆಚ್.ಡಿಕೋಟೆ
ಜಿಲ್ಲೆ:	ಮೈಸೂರು
ಕಾಮಗಾರಿ/ ಚಟುವಟಿಕೆಯ ಅಂದಾಜು ಮೊತ್ತ (ರೂಪಾಯಿಗಳಲ್ಲಿ):	414589
ಕಾಮಗಾರಿ/ ಚಟುವಟಿಕೆಯ ಕುರಿತು ಸಂಕ್ಷಿಪ್ತ ವಿವರ(ಸಮುದಾಯ ಕಾಮಗಾರಿಯಾಗಿದ್ದರೆ ಅಂದಾಜು ನೀರು ಸಂಗ್ರಹಣೆ(Cubic Meter), ರಕ್ಷಣಾತ್ಮಕ ನೀರಾವರಿ ಪ್ರದೇಶ, ಫಲಾನುಭವಿಗಳ ಸಂಖ್ಯೆ, ವೈಯಕ್ತಿಕ ಕಾಮಗಾರಿಯಾಗಿದ್ದರೆ, ಫಲಾನುಭವಿ ಹೆಸರು, ಚಟುವಟಿಕೆಯಿಂದ ಪಡೆಯುತ್ತಿರುವ ಲಾಭ)	ಕಾಮಗಾರಿ/ಚಟುವಟಿಕೆಯ ಕುರಿತು ಸಂಕ್ಷಿಪ್ತ ವಿವರ: ಹಳ್ಳದಮುನುಗನಹಳ್ಳಿ ಗ್ರಾಮದ ಸರ್ವೆ ನಂಬರ್ 145 ರಲ್ಲಿ ನಿರ್ಮಾಣ ಮಾಡಲಾಗಿದೆ, ಉದ್ದ 12 ಮೀಟರ್ ಎತ್ತರ 2.5 ಮೀಟರ್ ರೈತರಿಗೆ ಅನುಕೂಲವಾಗಿದೆ. ಅಂದಾಜು ನೀರು ಸಂಗ್ರಹಣೆ :1 ಟಿಎಂಸಿ ರಕ್ಷಣಾತ್ಮಕ ನೀರಾವರಿ ಪ್ರದೇಶ :3 ಹೆಕ್ಟೇರ್ ಫಲಾನುಭವಿಗಳ ಸಂಖ್ಯೆ : 01 ಫಲಾನುಭವಿಯ ಹೆಸರು : ಕೃಷ್ಣಯ್ಯ ಬಿನ್ ಬಸವಯ್ಯ ಚಟುವಟಿಕೆಯಿಂದ ಪಡೆಯುತ್ತಿರುವ ಲಾಭ :ಮಣ್ಣು ಮತ್ತು ನೀರಿನ ಸಂರಕ್ಷಣೆ, ಜಾನುವಾರುಗಳಿಗೆ ಕುಡಿಯಲು ನೀರು, ಅಂತರ್ಜಲ ಮಟ್ಟ ಹೆಚ್ಚಿ ಬೇಸಿಗೆ ಸಮಯದಲ್ಲಿ ನೀರಿನ ಅಭಾವ ಕಡಿಮೆ ಮಾಡುತ್ತದೆ.


ಅನುಬಂಧ

ಜಲಾನಯನ ಯೋಜನೆಗಳ ಚಟುವಟಿಕೆ/ ಕಾಮಗಾರಿಗಳನ್ನು ಅಂತರ್ಜಾಲದಲ್ಲಿ ಅಳವಡಿಸಲು ಸಂಕ್ಷಿಪ್ತ ಮಾಹಿತಿ

ಯೋಜನೆಯ ಹೆಸರು:	ರಾಷ್ಟ್ರೀಯ ಕೃಷಿ ವಿಕಾಸ ಯೋಜನೆ (RKVY-CD)
ವರ್ಷ:	2021-22
ಕಾಮಗಾರಿಯ/ ಚಟುವಟಿಕೆಯ ಹೆಸರು:	ತಡೆಅಣೆ
ಕಾಮಗಾರಿ/ ಚಟುವಟಿಕೆಯ ಛಾಯಾಚಿತ್ರ(Photo with Lat & Long)	
ಸರ್ವೆ ನಂಬರ್:	36/3
ಅಕ್ಷಾಂಶ ಮತ್ತು ರೇಖಾಂಶ:	12.281374 76.482102
ಗ್ರಾಮ:	ಹಳ್ಳದಮನುಗನಹಳ್ಳಿ
ತಾಲ್ಲೂಕು:	ಹೆಚ್.ಡಿಕೋಟೆ
ಜಿಲ್ಲೆ:	ಮೈಸೂರು
ಕಾಮಗಾರಿ/ ಚಟುವಟಿಕೆಯ ಅಂದಾಜು ಮೊತ್ತ (ರೂಪಾಯಿಗಳಲ್ಲಿ):	414925
ಕಾಮಗಾರಿ/ ಚಟುವಟಿಕೆಯ ಕುರಿತು ಸಂಕ್ಷಿಪ್ತ ವಿವರ(ಸಮುದಾಯ ಕಾಮಗಾರಿಯಾಗಿದ್ದರೆ ಅಂದಾಜು ನೀರು ಸಂಗ್ರಹಣೆ(Cubic Meter), ರಕ್ಷಣಾತ್ಮಕ ನೀರಾವರಿ ಪ್ರದೇಶ, ಫಲಾನುಭವಿಗಳ ಸಂಖ್ಯೆ, ವೈಯಕ್ತಿಕ ಕಾಮಗಾರಿಯಾಗಿದ್ದರೆ, ಫಲಾನುಭವಿ ಹೆಸರು, ಚಟುವಟಿಕೆಯಿಂದ ಪಡೆಯುತ್ತಿರುವ ಲಾಭ)	ಕಾಮಗಾರಿ/ಚಟುವಟಿಕೆಯ ಕುರಿತು ಸಂಕ್ಷಿಪ್ತ ವಿವರ: ಹಳ್ಳದಮನುಗನಹಳ್ಳಿ ಗ್ರಾಮದ ಸರ್ವೆ ನಂಬರ್ 36/3 ರಲ್ಲಿ ನಿರ್ಮಾಣ ಮಾಡಲಾಗಿದೆ, ಉದ್ದ 12 ಮೀಟರ್ ಎತ್ತರ 2.5 ಮೀಟರ್ ರೈತರಿಗೆ ಅನುಕೂಲವಾಗಿದೆ. ಅಂದಾಜು ನೀರು ಸಂಗ್ರಹಣೆ :1 ಟಿಎಂಸಿ ರಕ್ಷಣಾತ್ಮಕ ನೀರಾವರಿ ಪ್ರದೇಶ :3 ಹೆಕ್ಟೇರ್ ಫಲಾನುಭವಿಗಳ ಸಂಖ್ಯೆ : 01 ಫಲಾನುಭವಿಯ ಹೆಸರು : ಎಲ್ ಲಿಂಗರಾಜು ಬಿನ್ ಲಿಂಗಪ್ಪ ಚಟುವಟಿಕೆಯಿಂದ ಪಡೆಯುತ್ತಿರುವ ಲಾಭ : ಮಣ್ಣು ಮತ್ತು ನೀರಿನ ಸಂರಕ್ಷಣೆ, ಜಾನುವಾರುಗಳಿಗೆ ಕುಡಿಯಲು ನೀರು, ಅಂತರ್ಜಲ ಮಟ್ಟ ಹೆಚ್ಚಿ ಬೇಸಿಗೆ ಸಮಯದಲ್ಲಿ ನೀರಿನ ಅಭಾವ ಕಡಿಮೆ ಮಾಡುತ್ತದೆ


ಅನುಬಂಧ

ಜಲಾನಯನ ಯೋಜನೆಗಳ ಚಟುವಟಿಕೆ/ ಕಾಮಗಾರಿಗಳನ್ನು ಅಂತರ್ಜಾಲದಲ್ಲಿ ಅಳವಡಿಸಲು ಸಂಕ್ಷಿಪ್ತ ಮಾಹಿತಿ

ಯೋಜನೆಯ ಹೆಸರು:	ರಾಷ್ಟ್ರೀಯ ಕೃಷಿ ವಿಕಾಸ ಯೋಜನೆ (RKVY-CD)
ವರ್ಷ:	2021-22
ಕಾಮಗಾರಿಯ/ ಚಟುವಟಿಕೆಯ ಹೆಸರು:	ತಡೆಅಣೆ
ಕಾಮಗಾರಿ/ ಚಟುವಟಿಕೆಯ ಛಾಯಾಚಿತ್ರ(Photo with Lat & Long)	
ಸರ್ವೆ ನಂಬರ್:	43
ಅಕ್ಷಾಂಶ ಮತ್ತು ರೇಖಾಂಶ:	11.858027 76.36306
ಗ್ರಾಮ:	ಕೆಬ್ಬೆಪುರ
ತಾಲ್ಲೂಕು:	ಹೆಚ್.ಡಿಕೋಟೆ
ಜಿಲ್ಲೆ:	ಮೈಸೂರು
ಕಾಮಗಾರಿ/ ಚಟುವಟಿಕೆಯ ಅಂದಾಜು ಮೊತ್ತ (ರೂಪಾಯಿಗಳಲ್ಲಿ):	415544
ಕಾಮಗಾರಿ/ ಚಟುವಟಿಕೆಯ ಕುರಿತು ಸಂಕ್ಷಿಪ್ತ ವಿವರ(ಸಮುದಾಯ ಕಾಮಗಾರಿಯಾಗಿದ್ದರೆ ಅಂದಾಜು ನೀರು ಸಂಗ್ರಹಣೆ(Cubic Meter), ರಕ್ಷಣಾತ್ಮಕ ನೀರಾವರಿ ಪ್ರದೇಶ, ಫಲಾನುಭವಿಗಳ ಸಂಖ್ಯೆ, ವೈಯಕ್ತಿಕ ಕಾಮಗಾರಿಯಾಗಿದ್ದರೆ, ಫಲಾನುಭವಿ ಹೆಸರು, ಚಟುವಟಿಕೆಯಿಂದ ಪಡೆಯುತ್ತಿರುವ ಲಾಭ)	<p>ಕಾಮಗಾರಿ/ಚಟುವಟಿಕೆಯ ಕುರಿತು ಸಂಕ್ಷಿಪ್ತ ವಿವರ: ಕೆಬ್ಬೆಪುರ ಗ್ರಾಮದ ಸರ್ವೆ ನಂಬರ್ 43 ರಲ್ಲಿ ನಿರ್ಮಾಣ ಮಾಡಲಾಗಿದೆ, ಉದ್ದ 12 ಮೀಟರ್ ಎತ್ತರ 2.5 ಮೀಟರ್ ರೈತರಿಗೆ ಅನುಕೂಲವಾಗಿದೆ.</p> <p>ಅಂದಾಜು ನೀರು ಸಂಗ್ರಹಣೆ :1 ಟಿಎಂಸಿ ರಕ್ಷಣಾತ್ಮಕ ನೀರಾವರಿ ಪ್ರದೇಶ :3 ಹೆಕ್ಟೇರ್ ಫಲಾನುಭವಿಗಳ ಸಂಖ್ಯೆ : 01 ಫಲಾನುಭವಿಯ ಹೆಸರು : ಅಸ್ಸಂ ಬಿನ್ ಪೆಹಲಿಬಿತ್ ಚಟುವಟಿಕೆಯಿಂದ ಪಡೆಯುತ್ತಿರುವ ಲಾಭ : ಮಣ್ಣು ಮತ್ತು ನೀರಿನ ಸಂರಕ್ಷಣೆ, ಜಾನುವಾರುಗಳಿಗೆ ಕುಡಿಯಲು ನೀರು, ಅಂತರ್ಜಲ ಮಟ್ಟ ಹೆಚ್ಚಿ ಬೇಸಿಗೆ ಸಮಯದಲ್ಲಿ ನೀರಿನ ಅಭಾವ ಕಡಿಮೆ ಮಾಡುತ್ತದೆ</p>

ಅನುಬಂಧ

ಜಲಾನಯನ ಯೋಜನೆಗಳ ಚಟುವಟಿಕೆ/ ಕಾಮಗಾರಿಗಳನ್ನು ಅಂತರ್ಜಾಲದಲ್ಲಿ ಅಳವಡಿಸಲು ಸಂಕ್ಷಿಪ್ತ ಮಾಹಿತಿ

ಯೋಜನೆಯ ಹೆಸರು:	ರಾಷ್ಟ್ರೀಯ ಕೃಷಿ ವಿಕಾಸ ಯೋಜನೆ (RKVY-CD)
ವರ್ಷ:	2021-22
ಕಾಮಗಾರಿಯ/ ಚಟುವಟಿಕೆಯ ಹೆಸರು:	ತಡೆಅಣೆ
ಕಾಮಗಾರಿ/ ಚಟುವಟಿಕೆಯ ಛಾಯಾಚಿತ್ರ(Photo with Lat & Long)	
ಸರ್ವೆ ನಂಬರ್:	82
ಅಕ್ಷಾಂಶ ಮತ್ತು ರೇಖಾಂಶ:	Lo : 12.304167, La : 76.473171
ಗ್ರಾಮ:	ಹಂದನಹಳ್ಳಿ
ತಾಲ್ಲೂಕು:	ಹುಣಸೂರು
ಜಿಲ್ಲೆ:	ಮೈಸೂರು
ಕಾಮಗಾರಿ/ ಚಟುವಟಿಕೆಯ ಅಂದಾಜು ಮೊತ್ತ (ರೂಪಾಯಿಗಳಲ್ಲಿ):	499166
ಕಾಮಗಾರಿ/ ಚಟುವಟಿಕೆಯ ಕುರಿತು ಸಂಕ್ಷಿಪ್ತ ವಿವರ(ಸಮುದಾಯ ಕಾಮಗಾರಿಯಾಗಿದ್ದರೆ ಅಂದಾಜು ನೀರು ಸಂಗ್ರಹಣೆ(Cubic Meter), ರಕ್ಷಣಾತ್ಮಕ ನೀರಾವರಿ ಪ್ರದೇಶ, ಫಲಾನುಭವಿಗಳ ಸಂಖ್ಯೆ, ವೈಯಕ್ತಿಕ ಕಾಮಗಾರಿಯಾಗಿದ್ದರೆ, ಫಲಾನುಭವಿ ಹೆಸರು, ಚಟುವಟಿಕೆಯಿಂದ ಪಡೆಯುತ್ತಿರುವ ಲಾಭ)	ಕಾಮಗಾರಿ/ಚಟುವಟಿಕೆಯ ಕುರಿತು ಸಂಕ್ಷಿಪ್ತ ವಿವರ: ಸಮುದಾಯ ಕಾಮಗಾರಿ ಅಂದಾಜು ನೀರು ಸಂಗ್ರಹಣೆ: ರಕ್ಷಣಾತ್ಮಕ ನೀರಾವರಿ ಪ್ರದೇಶ : ಫಲಾನುಭವಿಗಳ ಸಂಖ್ಯೆ: 3

ಅನುಬಂಧ

ಜಲಾನಯನ ಯೋಜನೆಗಳ ಚಟುವಟಿಕೆ/ ಕಾಮಗಾರಿಗಳನ್ನು ಅಂತರ್ಜಾಲದಲ್ಲಿ ಅಳವಡಿಸಲು ಸಂಕ್ಷಿಪ್ತ ಮಾಹಿತಿ

ಯೋಜನೆಯ ಹೆಸರು:	ರಾಷ್ಟ್ರೀಯ ಕೃಷಿ ವಿಕಾಸ ಯೋಜನೆ (RKVY-CD)
ವರ್ಷ:	2021-22
ಕಾಮಗಾರಿಯ/ ಚಟುವಟಿಕೆಯ ಹೆಸರು:	ತಡೆಅಣೆ
ಕಾಮಗಾರಿ/ ಚಟುವಟಿಕೆಯ ಛಾಯಾಚಿತ್ರ(Photo with Lat & Long)	
ಸರ್ವೆ ನಂಬರ್:	94ಪಿ
ಅಕ್ಷಾಂಶ ಮತ್ತು ರೇಖಾಂಶ:	Lo : 12.305775, La : 76.474503
ಗ್ರಾಮ:	ಹಂದನಹಳ್ಳಿ
ತಾಲ್ಲೂಕು:	ಹುಣಸೂರು
ಜಿಲ್ಲೆ:	ಮೈಸೂರು
ಕಾಮಗಾರಿ/ ಚಟುವಟಿಕೆಯ ಅಂದಾಜು ಮೊತ್ತ (ರೂಪಾಯಿಗಳಲ್ಲಿ):	499243/-
ಕಾಮಗಾರಿ/ ಚಟುವಟಿಕೆಯ ಕುರಿತು ಸಂಕ್ಷಿಪ್ತ ವಿವರ(ಸಮುದಾಯ ಕಾಮಗಾರಿಯಾಗಿದ್ದರೆ ಅಂದಾಜು ನೀರು ಸಂಗ್ರಹಣೆ(Cubic Meter), ರಕ್ಷಣಾತ್ಮಕ ನೀರಾವರಿ ಪ್ರದೇಶ, ಫಲಾನುಭವಿಗಳ ಸಂಖ್ಯೆ, ವೈಯಕ್ತಿಕ ಕಾಮಗಾರಿಯಾಗಿದ್ದರೆ, ಫಲಾನುಭವಿ ಹೆಸರು, ಚಟುವಟಿಕೆಯಿಂದ ಪಡೆಯುತ್ತಿರುವ ಲಾಭ)	<p>ಕಾಮಗಾರಿ/ಚಟುವಟಿಕೆಯ ಕುರಿತು ಸಂಕ್ಷಿಪ್ತ ವಿವರ: ಸಮುದಾಯ ಕಾಮಗಾರಿ ಅಂದಾಜು ನೀರು ಸಂಗ್ರಹಣೆ: ರಕ್ಷಣಾತ್ಮಕ ನೀರಾವರಿ ಪ್ರದೇಶ : ಫಲಾನುಭವಿಗಳ ಸಂಖ್ಯೆ: 5 ಸಿದ್ಧನಾಯಕ ಬಿನ್ ಮರಗೂಳನಾಯ್ಕ, ಜಯಶಂಕರ ಬಿನ್ ಶಿವಲಿಂಗಪ್ಪ, ಇತರೆ</p>


ಅನುಬಂಧ

ಜಲಾನಯನ ಯೋಜನೆಗಳ ಚಟುವಟಿಕೆ/ ಕಾಮಗಾರಿಗಳನ್ನು ಅಂತರ್ಜಾಲದಲ್ಲಿ ಅಳವಡಿಸಲು ಸಂಕ್ಷಿಪ್ತ ಮಾಹಿತಿ

ಯೋಜನೆಯ ಹೆಸರು:	ರಾಷ್ಟ್ರೀಯ ಕೃಷಿ ವಿಕಾಸ ಯೋಜನೆ (RKVY-CD)
ವರ್ಷ:	2021-22
ಕಾಮಗಾರಿಯ/ ಚಟುವಟಿಕೆಯ ಹೆಸರು:	ತಡೆಅಣೆ
ಕಾಮಗಾರಿ/ ಚಟುವಟಿಕೆಯ ಛಾಯಾಚಿತ್ರ(Photo withLat& Long)	 <p>Latitude: 12.305662 Longitude: 76.474572 Elevation: 873.49±207 m Accuracy: 173.6 m</p>
ಸರ್ವೆ ನಂಬರ್:	82
ಅಕ್ಷಾಂಶ ಮತ್ತು ರೇಖಾಂಶ:	Lo : 12.305662, La : 76.474572
ಗ್ರಾಮ:	ಹಂದನಹಳ್ಳಿ
ತಾಲ್ಲೂಕು:	ಹುಣಸೂರು
ಜಿಲ್ಲೆ:	ಮೈಸೂರು
ಕಾಮಗಾರಿ/ ಚಟುವಟಿಕೆಯ ಅಂದಾಜು ಮೊತ್ತ (ರೂಪಾಯಿಗಳಲ್ಲಿ):	499515/-
ಕಾಮಗಾರಿ/ ಚಟುವಟಿಕೆಯ ಕುರಿತು ಸಂಕ್ಷಿಪ್ತ ವಿವರ(ಸಮುದಾಯ ಕಾಮಗಾರಿಯಾಗಿದ್ದರೆ ಅಂದಾಜು ನೀರು ಸಂಗ್ರಹಣೆ(Cubic Meter), ರಕ್ಷಣಾತ್ಮಕ ನೀರಾವರಿ ಪ್ರದೇಶ, ಫಲಾನುಭವಿಗಳ ಸಂಖ್ಯೆ, ವೈಯಕ್ತಿಕ ಕಾಮಗಾರಿಯಾಗಿದ್ದರೆ, ಫಲಾನುಭವಿ ಹೆಸರು, ಚಟುವಟಿಕೆಯಿಂದ ಪಡೆಯುತ್ತಿರುವ ಲಾಭ)	ಕಾಮಗಾರಿ/ಚಟುವಟಿಕೆಯ ಕುರಿತು ಸಂಕ್ಷಿಪ್ತ ವಿವರ: ಸಮುದಾಯ ಕಾಮಗಾರಿ ಅಂದಾಜು ನೀರು ಸಂಗ್ರಹಣೆ: ರಕ್ಷಣಾತ್ಮಕ ನೀರಾವರಿ ಪ್ರದೇಶ : ಫಲಾನುಭವಿಗಳ ಸಂಖ್ಯೆ: 6 ಪುಟ್ಟ ಸಿದ್ಧಮ್ಮ ಕೋಮರಗೊಳನಾಯ್ಕ, ಜವರನಾಯ್ಕ ಬಿನ್ ಗೊಳನಾಯ್ಕ ಇತರೆ


ಅನುಬಂಧ

ಜಲಾನಯನ ಯೋಜನೆಗಳ ಚಟುವಟಿಕೆ/ ಕಾಮಗಾರಿಗಳನ್ನು ಅಂತರ್ಜಾಲದಲ್ಲಿ ಅಳವಡಿಸಲು ಸಂಕ್ಷಿಪ್ತ ಮಾಹಿತಿ

ಯೋಜನೆಯ ಹೆಸರು:	ರಾಷ್ಟ್ರೀಯ ಕೃಷಿ ವಿಶೇಷ ಯೋಜನೆ-ತಡೆಅಣೆ (RKVY-CD)
ವರ್ಷ:	2021-22
ಕಾಮಗಾರಿಯ/ ಚಟುವಟಿಕೆಯ ಹೆಸರು:	ತಡೆಅಣೆ
ಕಾಮಗಾರಿ/ ಚಟುವಟಿಕೆಯ ಛಾಯಾಚಿತ್ರ (Photo with Lat & Long)	
ಸರ್ವೆ ನಂಬರ್:	21
ಅಕ್ಷಾಂಶ ಮತ್ತು ರೇಖಾಂಶ:	ಅಕ್ಷಾಂಶ: 12.578625 ರೇಖಾಂಶ: 76.348642
ಗ್ರಾಮ:	ಬಟಗನಹಳ್ಳಿ
ತಾಲ್ಲೂಕು:	ಕೆ.ಆರ್ ನಗರ
ಜಿಲ್ಲೆ:	ಮೈಸೂರು
ಕಾಮಗಾರಿ/ ಚಟುವಟಿಕೆಯ ಅಂದಾಜು ಮೊತ್ತ (ರೂಪಾಯಿಗಳಲ್ಲಿ):	470640.00
ಕಾಮಗಾರಿ/ ಚಟುವಟಿಕೆಯ ಕುರಿತು ಸಂಕ್ಷಿಪ್ತ ವಿವರ (ಸಮುದಾಯ ಕಾಮಗಾರಿಯಾಗಿದ್ದರೆ ಅಂದಾಜು ನೀರು ಸಂಗ್ರಹಣೆ (Cubic Meter), ರಕ್ಷಣಾತ್ಮಕ ನೀರಾವರಿ ಪ್ರದೇಶ, ಫಲಾನುಭವಿಗಳ ಸಂಖ್ಯೆ, ವೈಯಕ್ತಿಕ ಕಾಮಗಾರಿಯಾಗಿದ್ದರೆ, ಫಲಾನುಭವಿ ಹೆಸರು, ಚಟುವಟಿಕೆಯಿಂದ ಪಡೆಯುತ್ತಿರುವ ಲಾಭ)	<p>ಕಾಮಗಾರಿ/ಚಟುವಟಿಕೆಯ ಕುರಿತು ಸಂಕ್ಷಿಪ್ತ ವಿವರ: ಸಮುದಾಯ ಕಾಮಗಾರಿ ಅಂದಾಜು ನೀರು ಸಂಗ್ರಹಣೆ: ರಕ್ಷಣಾತ್ಮಕ ನೀರಾವರಿ ಪ್ರದೇಶ: 4 ಹೆಕ್ಟೇರ್ ಫಲಾನುಭವಿಗಳ ಸಂಖ್ಯೆ: 10 ಫಲಾನುಭವಿಯ ಹೆಸರು: 1. ಗೋವಿಂದಯ್ಯ/ಈರಯ್ಯ 2. ಕರಿಯಯ್ಯ/ಈರಯ್ಯ 3. ಗುರುಮೂರ್ತಿ/ಸಿದ್ದಪ್ಪಶೆಟ್ಟಿ 4. ರಂಗನಾಥ್/ಮರಿಶೆಟ್ಟಿ 5. ಚನ್ನಕೇಶವ/ರಾಘವ್ವ 6. ಮಧುಕರಶೆಟ್ಟಿ/ಮಂಜುನಾಥಶೆಟ್ಟಿ ಮತ್ತು ಇತರರು</p> <p>ಚಟುವಟಿಕೆಯಿಂದ ಪಡೆಯುತ್ತಿರುವ ಲಾಭ: ಜೋರಾದ ಮಳೆ ಬಂದಾಗ ನೀರಿನ ಜೊತೆ ಫಲವತ್ತಾದ ಮಣ್ಣು ರೈತರ ಜಮೀನಿನಲ್ಲಿ ಸಂಗ್ರಹವಾಗಲು ಮತ್ತು ನೀರು ಭೂಮಿಗೆ ಇಂಗಲು ಸಹಾಯವಾಗುತ್ತದೆ.</p>

ಅನುಬಂಧ

ಜಲಾನಯನ ಯೋಜನೆಗಳ ಚಟುವಟಿಕೆ/ ಕಾಮಗಾರಿಗಳನ್ನು ಅಂತರ್ಜಾಲದಲ್ಲಿ ಅಳವಡಿಸಲು ಸಂಕ್ಷಿಪ್ತ ಮಾಹಿತಿ

ಯೋಜನೆಯ ಹೆಸರು:	ರಾಷ್ಟ್ರೀಯ ಕೃಷಿವಿಕಾಸ ಯೋಜನೆ-ತಡೆಅಣೆ (RKVY-CD)
ವರ್ಷ:	2021-22
ಕಾಮಗಾರಿಯ/ ಚಟುವಟಿಕೆಯ ಹೆಸರು:	ತಡೆಅಣೆ
ಕಾಮಗಾರಿ/ ಚಟುವಟಿಕೆಯ ಛಾಯಾಚಿತ್ರ (Photo with Lat & Long)	
ಸರ್ವೆ ನಂಬರ್:	93
ಅಕ್ಷಾಂಶ ಮತ್ತು ರೇಖಾಂಶ:	ಅಕ್ಷಾಂಶ: 12.229832 ರೇಖಾಂಶ: 77.119109
ಗ್ರಾಮ:	ಮಡವಾಡಿ
ತಾಲ್ಲೂಕು:	ನರಸೀಪುರ
ಜಿಲ್ಲೆ:	ಮೈಸೂರು
ಕಾಮಗಾರಿ/ ಚಟುವಟಿಕೆಯ ಅಂದಾಜು ಮೊತ್ತ (ರೂಪಾಯಿಗಳಲ್ಲಿ):	491080.00
ಕಾಮಗಾರಿ/ ಚಟುವಟಿಕೆಯ ಕುರಿತು ಸಂಕ್ಷಿಪ್ತ ವಿವರ (ಸಮುದಾಯ ಕಾಮಗಾರಿಯಾಗಿದ್ದರೆ ಅಂದಾಜು ನೀರು ಸಂಗ್ರಹಣೆ (Cubic Meter), ರಕ್ಷಣಾತ್ಮಕ ನೀರಾವರಿ ಪ್ರದೇಶ, ಫಲಾನುಭವಿಗಳ ಸಂಖ್ಯೆ, ವೈಯುಕ್ತಿಕ ಕಾಮಗಾರಿಯಾಗಿದ್ದರೆ, ಫಲಾನುಭವಿ ಹೆಸರು, ಚಟುವಟಿಕೆಯಿಂದ ಪಡೆಯುತ್ತಿರುವ ಲಾಭ)	<p>ಕಾಮಗಾರಿ/ಚಟುವಟಿಕೆಯ ಕುರಿತು ಸಂಕ್ಷಿಪ್ತ ವಿವರ: ಸಮುದಾಯ ಕಾಮಗಾರಿ ಅಂದಾಜು ನೀರು ಸಂಗ್ರಹಣೆ: ರಕ್ಷಣಾತ್ಮಕ ನೀರಾವರಿ ಪ್ರದೇಶ: 4 ಹೆಕ್ಟೇರ್ ಫಲಾನುಭವಿಗಳ ಸಂಖ್ಯೆ: 12</p> <p>ಚಟುವಟಿಕೆಯಿಂದ ಪಡೆಯುತ್ತಿರುವ ಲಾಭ: ಜೋರಾದ ಮಳೆ ಬಂದಾಗ ನೀರಿನ ಜೊತೆ ಫಲಾವತ್ತಾದ ಮಣ್ಣು ರೈತರ ಜಮೀನಿನಲ್ಲಿ ಸಂಗ್ರಹವಾಗಲು ಮತ್ತು ನೀರು ಭೂಮಿಗೆ ಇಂಗಲು ಸಹಾಯವಾಗುತ್ತದೆ.</p>


ಅನುಬಂಧ

ಜಲಾನಯನ ಯೋಜನೆಗಳ ಚಟುವಟಿಕೆ/ ಕಾಮಗಾರಿಗಳನ್ನು ಅಂತರ್ಜಾಲದಲ್ಲಿ ಅಳವಡಿಸಲು ಸಂಕ್ಷಿಪ್ತ ಮಾಹಿತಿ

ಯೋಜನೆಯ ಹೆಸರು:	ರಾಷ್ಟ್ರೀಯ ಕೃಷಿವಿಕಾಸ ಯೋಜನೆ-ತಡೆಅಣೆ (RKVY-CD)
ವರ್ಷ:	2021-22
ಕಾಮಗಾರಿಯ/ ಚಟುವಟಿಕೆಯ ಹೆಸರು:	ತಡೆಅಣೆ
ಕಾಮಗಾರಿ/ ಚಟುವಟಿಕೆಯ ಛಾಯಾಚಿತ್ರ (Photo with Lat & Long)	
ಸರ್ವೆ ನಂಬರ್:	37
ಅಕ್ಷಾಂಶ ಮತ್ತು ರೇಖಾಂಶ:	ಅಕ್ಷಾಂಶ: 12.214672 ರೇಖಾಂಶ: 77.10803
ಗ್ರಾಮ:	ಮುಡುಕನಪುರ
ತಾಲ್ಲೂಕು:	ನರಸಿಪುರ
ಜಿಲ್ಲೆ:	ಮೈಸೂರು
ಕಾಮಗಾರಿ/ ಚಟುವಟಿಕೆಯ ಅಂದಾಜು ಮೊತ್ತ (ರೂಪಾಯಿಗಳಲ್ಲಿ):	491000.00
ಕಾಮಗಾರಿ/ ಚಟುವಟಿಕೆಯ ಕುರಿತು ಸಂಕ್ಷಿಪ್ತ ವಿವರ (ಸಮುದಾಯ ಕಾಮಗಾರಿಯಾಗಿದ್ದರೆ ಅಂದಾಜು ನೀರು ಸಂಗ್ರಹಣೆ (Cubic Meter), ರಕ್ಷಣಾತ್ಮಕ ನೀರಾವರಿ ಪ್ರದೇಶ, ಫಲಾನುಭವಿಗಳ ಸಂಖ್ಯೆ, ವೈಯಕ್ತಿಕ ಕಾಮಗಾರಿಯಾಗಿದ್ದರೆ, ಫಲಾನುಭವಿ ಹೆಸರು, ಚಟುವಟಿಕೆಯಿಂದ ಪಡೆಯುತ್ತಿರುವ ಲಾಭ)	<p>ಕಾಮಗಾರಿ/ಚಟುವಟಿಕೆಯ ಕುರಿತು ಸಂಕ್ಷಿಪ್ತ ವಿವರ: ಸಮುದಾಯ ಕಾಮಗಾರಿ ಅಂದಾಜು ನೀರು ಸಂಗ್ರಹಣೆ: ರಕ್ಷಣಾತ್ಮಕ ನೀರಾವರಿ ಪ್ರದೇಶ: 4 ಹೆಕ್ಟೇರ್ ಫಲಾನುಭವಿಗಳ ಸಂಖ್ಯೆ: 12</p> <p>ಚಟುವಟಿಕೆಯಿಂದ ಪಡೆಯುತ್ತಿರುವ ಲಾಭ: ಜೋರಾದ ಮಳೆ ಬಂದಾಗ ನೀರಿನ ಜೊತೆ ಫಲಾವತ್ತಾದ ಮಣ್ಣು ರೈತರ ಜಮೀನಿನಲ್ಲಿ ಸಂಗ್ರಹವಾಗಲು ಮತ್ತು ನೀರು ಭೂಮಿಗೆ ಇಂಗಲು ಸಹಾಯವಾಗುತ್ತದೆ.</p>


ಅನುಬಂಧ

ಜಲಾನಯನ ಯೋಜನೆಗಳ ಚಟುವಟಿಕೆ/ ಕಾಮಗಾರಿಗಳನ್ನು ಅಂತರ್ಜಾಲದಲ್ಲಿ ಅಳವಡಿಸಲು ಸಂಕ್ಷಿಪ್ತ ಮಾಹಿತಿ

ಯೋಜನೆಯ ಹೆಸರು:	ರಾಷ್ಟ್ರೀಯ ಕೃಷಿ ವಿಕಾಸ ಯೋಜನೆ (RKVY-CD)
ವರ್ಷ:	2021-22
ಕಾಮಗಾರಿಯ/ ಚಟುವಟಿಕೆಯ ಹೆಸರು:	ತಡೆ ಅಣೆ-1
ಕಾಮಗಾರಿ/ ಚಟುವಟಿಕೆಯ ಛಾಯಾಚಿತ್ರ (Photo with Lat & Long)	
ಸರ್ವೆ ನಂಬರ್:	48
ಅಕ್ಷಾಂಶ ಮತ್ತು ರೇಖಾಂಶ:	12024402 71776945
ಗ್ರಾಮ:	ಗಟ್ಟವಾಡಿ
ತಾಲ್ಲೂಕು:	ನಂಜನಗೂಡು
ಜಿಲ್ಲೆ:	ಮೈಸೂರು
ಕಾಮಗಾರಿ/ ಚಟುವಟಿಕೆಯ ಅಂದಾಜು ಮೊತ್ತ (ರೂಪಾಯಿಗಳಲ್ಲಿ):	499880/-
ಕಾಮಗಾರಿ/ ಚಟುವಟಿಕೆಯ ಕುರಿತು ಸಂಕ್ಷಿಪ್ತ ವಿವರ(ಸಮುದಾಯ ಕಾಮಗಾರಿಯಾಗಿದ್ದರೆ ಅಂದಾಜು ನೀರು ಸಂಗ್ರಹಣೆ (ಅಣುಭವಿ ಒಣಗುಡಿ), ರಕ್ಷಣಾತ್ಮಕ ನೀರಾವರಿ ಪ್ರದೇಶ, ಫಲಾನುಭವಿಗಳ ಸಂಖ್ಯೆ, ವೈಯಕ್ತಿಕ ಕಾಮಗಾರಿಯಾಗಿದ್ದರೆ, ಫಲಾನುಭವಿ ಹೆಸರು, ಚಟುವಟಿಕೆಯಿಂದ ಪಡೆಯುತ್ತಿರುವ ಲಾಭ)	<p>ಕಾಮಗಾರಿ/ಚಟುವಟಿಕೆಯ ಕುರಿತು ಸಂಕ್ಷಿಪ್ತ ವಿವರ: ಕಕ್ಕರಹಟ್ಟಿ ಗ್ರಾಮದ ಸರ್ವೆ ನಂಬರ್ 48 ರಲ್ಲಿ ನಿರ್ಮಾಣ ಮಾಡಲಾಗಿದೆ. ಉದ್ದ 12 ಮೀಟರ್, 1.5 ಅಳ ಇದ್ದು ರೈತರಿಗೆ ಅನುಕೂಲವಾಗಿದೆ.</p> <p>ಅಂದಾಜು ನೀರು ಸಂಗ್ರಹಣೆ: 1.5 ಟಿ.ಸಿ.ಎಂ ರಕ್ಷಣಾತ್ಮಕ ನೀರಾವರಿ ಪ್ರದೇಶ: 4 ಹೆಕ್ಟೇರ್ ಫಲಾನುಭವಿಗಳ ಸಂಖ್ಯೆ: 03 ಫಲಾನುಭವಿಯ ಹೆಸರು: 1. ಶಿವಣ್ಣ ಬಿನ್ ಲೇ. ಬಸಪ್ಪ 2. ಗುರುಲಿಂಗಪ್ಪ ಬಿನ್ ಚಿಕ್ಕಾಸುಬ್ಬಪ್ಪ 3. ಕೂಸಪ್ಪ ಬಿನ್ ಬಸಪ್ಪ</p> <p>ಚಟುವಟಿಕೆಯಿಂದ ಪಡೆಯುತ್ತಿರುವ ಲಾಭ: ಜೋರಾದ ಮಳೆ ಬಂದಾಗ ನೀರಿನ ಜೊತೆ ಫಲಾವತ್ತಾದ ಮಣ್ಣು ರೈತರ ಜಮೀನಿನಲ್ಲಿ ಸಂಗ್ರಹವಾಗಲು ಮತ್ತು ನೀರು ಭೂಮಿಗೆ ಇಂಗಲು ಸಹಾಯವಾಗುತ್ತದೆ.</p>

ಅನುಬಂಧ

ಜಲಾನಯನ ಯೋಜನೆಗಳ ಚಟುವಟಿಕೆ/ ಕಾಮಗಾರಿಗಳನ್ನು ಅಂತರ್ಜಾಲದಲ್ಲಿ ಅಳವಡಿಸಲು ಸಂಕ್ಷಿಪ್ತ ಮಾಹಿತಿ

ಯೋಜನೆಯ ಹೆಸರು:	ರಾಷ್ಟ್ರೀಯ ಕೃಷಿ ವಿಕಾಸ ಯೋಜನೆ (RKVY-CD)
ವರ್ಷ:	2021-22
ಕಾಮಗಾರಿಯ/ ಚಟುವಟಿಕೆಯ ಹೆಸರು:	ತಡೆ ಅಣೆ-1
ಕಾಮಗಾರಿ/ ಚಟುವಟಿಕೆಯ ಛಾಯಾಚಿತ್ರ (Photo with Lat & Long)	
ಸರ್ವೆ ನಂಬರ್:	35
ಅಕ್ಷಾಂಶ ಮತ್ತು ರೇಖಾಂಶ:	11924211 76535979
ಗ್ರಾಮ:	ಹೊಸವೀಡು
ತಾಲ್ಲೂಕು:	ನಂಜನಗೂಡು
ಜಿಲ್ಲೆ:	ಮೈಸೂರು
ಕಾಮಗಾರಿ/ ಚಟುವಟಿಕೆಯ ಅಂದಾಜು ಮೊತ್ತ (ರೂಪಾಯಿಗಳಲ್ಲಿ):	495523/-
ಕಾಮಗಾರಿ/ ಚಟುವಟಿಕೆಯ ಕುರಿತು ಸಂಕ್ಷಿಪ್ತ ವಿವರ(ಸಮುದಾಯ ಕಾಮಗಾರಿಯಾಗಿದ್ದರೆ ಅಂದಾಜು ನೀರು ಸಂಗ್ರಹಣೆ (ಅಣಿಬಿಟ್ಟು ಒಣಗಿಸಿ), ರಕ್ಷಣಾತ್ಮಕ ನೀರಾವರಿ ಪ್ರದೇಶ, ಫಲಾನುಭವಿಗಳ ಸಂಖ್ಯೆ, ವೈಯಕ್ತಿಕ ಕಾಮಗಾರಿಯಾಗಿದ್ದರೆ, ಫಲಾನುಭವಿ ಹೆಸರು, ಚಟುವಟಿಕೆಯಿಂದ ಪಡೆಯುತ್ತಿರುವ ಲಾಭ)	<p>ಕಾಮಗಾರಿ/ಚಟುವಟಿಕೆಯ ಕುರಿತು ಸಂಕ್ಷಿಪ್ತ ವಿವರ: ಕಕ್ಕರಹಟ್ಟಿ ಗ್ರಾಮದ ಸರ್ವೆ ನಂಬರ್ 35 ರಲ್ಲಿ ನಿರ್ಮಾಣ ಮಾಡಲಾಗಿದೆ. ಉದ್ದ 12 ಮೀಟರ್, 1.5 ಅಳ ಇದ್ದು ರೈತರಿಗೆ ಅನುಕೂಲವಾಗಿದೆ.</p> <p>ಅಂದಾಜು ನೀರು ಸಂಗ್ರಹಣೆ: 1.5 ಟಿ.ಸಿ.ಎಂ ರಕ್ಷಣಾತ್ಮಕ ನೀರಾವರಿ ಪ್ರದೇಶ: 4 ಹೆಕ್ಟೇರ್ ಫಲಾನುಭವಿಗಳ ಸಂಖ್ಯೆ: ಫಲಾನುಭವಿಯ ಹೆಸರು: ಸರ್ಕಾರಿ ಗೋಮಳ ಚಟುವಟಿಕೆಯಿಂದ ಪಡೆಯುತ್ತಿರುವ ಲಾಭ: ಜೋರಾದ ಮಳೆ ಬಂದಾಗ ನೀರಿನ ಜೊತೆ ಫಲಾವತ್ತಾದ ಮಣ್ಣು ರೈತರ ಜಮೀನಿನಲ್ಲಿ ಸಂಗ್ರಹವಾಗಲು ಮತ್ತು ನೀರು ಭೂಮಿಗೆ ಇಂಗಲು ಸಹಾಯವಾಗುತ್ತದೆ.</p>