


ಅನುಬಂಧ

ಜಲಾನಯನ ಯೋಜನೆಗಳ ಚಟುವಟಿಕೆ/ ಕಾಮಗಾರಿಗಳನ್ನು ಅಂತರ್ಜಾಲದಲ್ಲಿ ಅಳವಡಿಸಲು ಸಂಕ್ಷಿಪ್ತ ಮಾಹಿತಿ


ಯೋಜನೆಯ ಹೆಸರು:	ಜಲಾನಯನ ಅಭಿವೃದ್ಧಿ ಮೂಲಕ ಬರಗಾಲ ತಡೆಯುವಿಕೆ ಕಾರ್ಯಕ್ರಮ
ವರ್ಷ:	2021-22
ಕಾಮಗಾರಿಯ/ ಚಟುವಟಿಕೆಯ ಹೆಸರು:	ನಾಲಾಬದು
ಕಾಮಗಾರಿ/ ಚಟುವಟಿಕೆಯ ಛಾಯಾಚಿತ್ರ (Photo with Lat & Long)	
ಸರ್ವೆ ನಂಬರ್:	135
ಅಕ್ಷಾಂಶ ಮತ್ತು ರೇಖಾಂಶ:	ಆಕ್ಷಾಂಶ: 12.405463 ರೇಖಾಂಶ: 76.000796
ಗ್ರಾಮ:	ಕಲ್ಲೆರೆ
ತಾಲ್ಲೂಕು:	ಪಿರಿಯಾಪಟ್ಟಣ
ಜಿಲ್ಲೆ:	ಮೈಸೂರು
ಕಾಮಗಾರಿ/ ಚಟುವಟಿಕೆಯ ಅಂದಾಜು ಮೊತ್ತ (ರೂಪಾಯಿಗಳಲ್ಲಿ):	499257/-
ಕಾಮಗಾರಿ/ ಚಟುವಟಿಕೆಯ ಕುರಿತು ಸಂಕ್ಷಿಪ್ತ ವಿವರ (ಸಮುದಾಯ ಕಾಮಗಾರಿಯಾಗಿದ್ದರೆ ಅಂದಾಜು ನೀರು ಸಂಗ್ರಹಣೆ (Cubic Meter), ರಕ್ಷಣಾತ್ಮಕ ನೀರಾವರಿ ಪ್ರದೇಶ, ಫಲಾನುಭವಿಗಳ ಸಂಖ್ಯೆ, ವೈಯಕ್ತಿಕ ಕಾಮಗಾರಿಯಾಗಿದ್ದರೆ, ಫಲಾನುಭವಿ ಹೆಸರು, ಚಟುವಟಿಕೆಯಿಂದ ಪಡೆಯುತ್ತಿರುವ ಲಾಭ)	<p>ಕಾಮಗಾರಿ/ಚಟುವಟಿಕೆಯ ಕುರಿತು ಸಂಕ್ಷಿಪ್ತ ವಿವರ: ನಾಲಾಬದು ಕಾಮಗಾರಿಯು ಪಿರಿಯಾಪಟ್ಟಣ ತಾಲ್ಲೂಕಿನ ಕಲ್ಲೆರೆ ಗ್ರಾಮದ ಸರ್ವೆ ನಂ.135 ರಲ್ಲಿ ನಿರ್ಮಾಣ ಮಾಡಲಾಗಿದ್ದು, ಮಣ್ಣು ಮತ್ತು ನೀರಿನ ಸಂರಕ್ಷಣೆಗಾಗಿ ನಿರ್ಮಿಸಿರುವ ಕಾಮಗಾರಿಯಾಗಿದೆ. ಅಳತೆ:- ಉದ್ದ 35ಮೀ*3.2ಮೀ.</p> <p>ಅಂದಾಜು ನೀರು ಸಂಗ್ರಹಣೆ:3.8TCM</p> <p>ರಕ್ಷಣಾತ್ಮಕ ನೀರಾವರಿ ಪ್ರದೇಶ:10ha</p> <p>ಫಲಾನುಭವಿಗಳ ಸಂಖ್ಯೆ: 06</p> <p>ಫಲಾನುಭವಿಯ ಹೆಸರು: 1. ಚಲುವನಾಯಕ ಬಿನ್ ಕೆಂದನಾಯಕ 2. ಚಲುವನಾಯಕ ಬಿನ್ ಕೆಂದನಾಯಕ 3. ಜಗದೀಶನಾಯಕ ಬಿನ್ ಚೆನ್ನನಾಯಕ 4. ಕೆ.ಮಹದೇವ ಬಿನ್ ಕೆಂಚೇಗೌಡ ಮತ್ತು ಇತರರು.</p> <p>ಚಟುವಟಿಕೆಯಿಂದ ಪಡೆಯುತ್ತಿರುವ ಲಾಭ: *ಮಣ್ಣು ಮತ್ತು ನೀರಿನ ಸಂರಕ್ಷಣೆ. *ಹಳ್ಳಿಗಳು ಅಗಲವಾಗುವುದನ್ನು ತಡೆಗಟ್ಟುತ್ತದೆ ಮತ್ತು ಅಂತರ್ಜಲ ಮಟ್ಟವನ್ನು ಹೆಚ್ಚಿಸುತ್ತದೆ. *ಜಾನುವಾರುಗಳಿಗೆ ಕುಡಿಯುವ ನೀರನ್ನು ಒದಗಿಸುತ್ತದೆ. *ಬೇಸಿಗೆ ಸಮಯದಲ್ಲಿ ನೀರಿನ ಅಭಾವದ ಸಮಯದಲ್ಲಿ ಬೆಳೆಗಳಿಗೆ ರಕ್ಷಣಾತ್ಮಕ ನೀರನ್ನು ಒದಗಿಸುತ್ತದೆ.</p>

ಅನುಬಂಧ


ಜಲಾನಯನ ಯೋಜನೆಗಳ ಚಟುವಟಿಕೆ/ ಕಾಮಗಾರಿಗಳನ್ನು ಅಂತರ್ಜಾಲದಲ್ಲಿ ಅಳವಡಿಸಲು ಸಂಕ್ಷಿಪ್ತ ಮಾಹಿತಿ

ಯೋಜನೆಯ ಹೆಸರು:	ಜಲಾನಯನ ಅಭಿವೃದ್ಧಿ ಮೂಲಕ ಬರಗಾಲ ತಡೆಯುವಿಕೆ ಕಾರ್ಯಕ್ರಮ
ವರ್ಷ:	2021-22
ಕಾಮಗಾರಿಯ/ ಚಟುವಟಿಕೆಯ ಹೆಸರು:	ಗೋಕಟ್ಟೆ
ಕಾಮಗಾರಿ/ ಚಟುವಟಿಕೆಯ ಛಾಯಾಚಿತ್ರ (Photo with Lat & Long)	
ಸರ್ವೆ ನಂಬರ್:	84
ಅಕ್ಷಾಂಶ ಮತ್ತು ರೇಖಾಂಶ:	ಆಕ್ಷಾಂಶ: 12.425916 ರೇಖಾಂಶ: 76.209191
ಗ್ರಾಮ:	ಕೋಡಿಹಳ್ಳಿ
ತಾಲ್ಲೂಕು:	ಪಿರಿಯಾಪಟ್ಟಣ
ಜಿಲ್ಲೆ:	ಮೈಸೂರು
ಕಾಮಗಾರಿ/ ಚಟುವಟಿಕೆಯ ಅಂದಾಜು ಮೊತ್ತ (ರೂಪಾಯಿಗಳಲ್ಲಿ):	499730/-
ಕಾಮಗಾರಿ/ ಚಟುವಟಿಕೆಯ ಕುರಿತು ಸಂಕ್ಷಿಪ್ತ ವಿವರ (ಸಮುದಾಯ ಕಾಮಗಾರಿಯಾಗಿದ್ದರೆ ಅಂದಾಜು ನೀರು ಸಂಗ್ರಹಣೆ (Cubic Meter), ರಕ್ಷಣಾತ್ಮಕ ನೀರಾವರಿ ಪ್ರದೇಶ, ಫಲಾನುಭವಿಗಳ ಸಂಖ್ಯೆ, ವೈಯಕ್ತಿಕ ಕಾಮಗಾರಿಯಾಗಿದ್ದರೆ, ಫಲಾನುಭವಿ ಹೆಸರು, ಚಟುವಟಿಕೆಯಿಂದ ಪಡೆಯುತ್ತಿರುವ ಲಾಭ)	<p>ಕಾಮಗಾರಿ/ಚಟುವಟಿಕೆಯ ಕುರಿತು ಸಂಕ್ಷಿಪ್ತ ವಿವರ: ಗೋಕಟ್ಟೆ ಕಾಮಗಾರಿಯು ಪಿರಿಯಾಪಟ್ಟಣ ತಾಲ್ಲೂಕಿನ ಕೋಡಿಹಳ್ಳಿ ಗ್ರಾಮದ ಸರ್ವೆ ನಂ.84ರಲ್ಲಿ ನಿರ್ಮಾಣ ಮಾಡಲಾಗಿದ್ದು, ಮಣ್ಣು ಮತ್ತು ನೀರಿನ ಸಂರಕ್ಷಣೆಗಾಗಿ ನಿರ್ಮಿಸಿರುವ ಕಾಮಗಾರಿಯಾಗಿದೆ. ಅಳತೆ:- ವಿಸ್ತೀರ್ಣ:50ಮೀ*50ಮೀ, ಆಳ:2ಮೀ</p> <p>ಅಂದಾಜು ನೀರು ಸಂಗ್ರಹಣೆ:2TCM</p> <p>ರಕ್ಷಣಾತ್ಮಕ ನೀರಾವರಿ ಪ್ರದೇಶ:7ha</p> <p>ಫಲಾನುಭವಿಗಳ ಸಂಖ್ಯೆ: 0</p> <p>ಫಲಾನುಭವಿಯ ಹೆಸರು: ಸರ್ಕಾರಿ ಗೋಮಾಳ</p> <p>ಚಟುವಟಿಕೆಯಿಂದ ಪಡೆಯುತ್ತಿರುವ ಲಾಭ: *ಮಣ್ಣು ಮತ್ತು ನೀರಿನ ಸಂರಕ್ಷಣೆ. *ಹಳ್ಳಿಗಳು ಅಗಲವಾಗುವುದನ್ನು ತಡೆಗಟ್ಟುತ್ತದೆ ಮತ್ತು ಅಂತರ್ಜಲ ಮಟ್ಟವನ್ನು ಹೆಚ್ಚಿಸುತ್ತದೆ. *ಜಾನುವಾರುಗಳಿಗೆ ಕುಡಿಯುವ ನೀರನ್ನು ಒದಗಿಸುತ್ತದೆ. *ಬೇಸಿಗೆ ಸಮಯದಲ್ಲಿ ನೀರಿನ ಅಭಾವದ ಸಮಯದಲ್ಲಿ ಬೆಳೆಗಳಿಗೆ ರಕ್ಷಣಾತ್ಮಕ ನೀರನ್ನು ಒದಗಿಸುತ್ತದೆ.</p>

**ಜಲಾನಯನ ಯೋಜನೆಗಳ ಚಟುವಡಿಕೆ/ಕಾಮಗಾರಿಗಳನ್ನು ಅಂತರ್ಜಾಲದಲ್ಲಿ
ಆವರಿಸಲು ಸಂಕ್ಷಿಪ್ತ ಮಾಹಿತಿ**

ಯೋಜನೆಯ ಹೆಸರು	ಜಲಾನಯನ ಅಭಿವೃದ್ಧಿ ಮೂಲಕ ಬರಗಾಲ ತಡೆಯುವಿಕೆ ಕಾರ್ಯಕ್ರಮ
ವರ್ಷ	2021-22
ಕಾಮಗಾರಿಯ/ಚಟುವಡಿಕೆಯ ಹೆಸರು	ತಡೆಅಣೆ
ಕಾಮಗಾರಿ/ಚಟುವಟಿಕೆಯ ಛಾಯಾಚಿತ್ರ (Photo with Lat & Long)	 <p>Latitude: 12.308018 Longitude: 76.42741 Elevation: 886.3±15 m Accuracy: 2.8 m Time: 25-05-2022 16:21 Note: Gagenahalli Village San 307, 369°C D 1, KVMMP, WDDP 2021-22</p>
ಸರ್ವೆ ನಂ	107, 108
ಅಕ್ಷಾಂಶ ಮತ್ತು ರೇಖಾಂಶ	LA :12.308108, LO : 76.42741
ಗ್ರಾಮ	ಗಾಗೇನಹಳ್ಳಿ
ತಾಲ್ಲೂಕು	ಹುಣಸೂರು
ಜಿಲ್ಲೆ	ಮೈಸೂರು
ಕಾಮಗಾರಿ/ಚಟುವಟಿಕೆಯ ಅಂದಾಜು ಮೊತ್ತ (ರೂಪಾಯಿಗಳಲ್ಲಿ)	449298/-
ಕಾಮಗಾರಿ/ಚಟುವಟಿಕೆಯ ಕುರಿತು ಸಂಕ್ಷಿಪ್ತ ವಿವರ (ಸಮುದಾಯ ಕಾಮಗಾರಿಯಾಗಿದ್ದರೆ ಅಂದಾಜು ನೀರು ಸಂಗ್ರಹಣೆ (Cubic Meter) ರಕ್ಷಣಾತ್ಮಕ ನೀರಾವರಿ ಪ್ರದೇಶ, ಫಲಾನುಭವಿಗಳ ಸಂಖ್ಯೆ, ವೈಯಕ್ತಿಕ ಕಾಮಗಾರಿಯಾಗಿದ್ದರೆ, ಫಲಾನುಭವಿ ಹೆಸರು, ಚಟುವಟಿಕೆಯಿಂದ ಪಡೆಯುತ್ತಿರುವ ಲಾಭ)	<p>ಕಾಮಗಾರಿ/ಚಟುವಟಿಕೆಯ ಕುರಿತು ಸಂಕ್ಷಿಪ್ತ ವಿವರ:</p> <p>ರ: ಸಮುದಾಯ ಕಾಮಗಾರಿ ಅಂದಾಜು ನೀರು ಸಂಗ್ರಹಣೆ: ರಕ್ಷಣಾತ್ಮಕ ನೀರಾವರಿ ಪ್ರದೇಶ : ಫಲಾನುಭವಿಗಳ ಸಂಖ್ಯೆ: 8, ಸಿದ್ದಯ್ಯಬಿನ್ ಗೆಂಡಯ್ಯ, ಮಲ್ಲಯ್ಯಬಿನ್ ಗೋರಯ್ಯ, ಚಲುವಯ್ಯಬಿನ್ ಬೆಟ್ಟಯ್ಯ, ಇತರೆ</p>

ಜಲಾನಯನ ಯೋಜನೆಗಳ ಚಟುವಡಿಕೆ/ಕಾಮಗಾರಿಗಳನ್ನು ಅಂತರ್ಜಾಲದಲ್ಲಿ ಅವಡಿಸಲು ಸಂಕ್ಷಿಪ್ತ ಮಾಹಿತಿ

ಯೋಜನೆಯ ಹೆಸರು	ಜಲಾನಯನ ಅಭಿವೃದ್ಧಿ ಮೂಲಕ ಬರಗಾಲ ತಡೆಯುವಿಕೆ ಕಾರ್ಯಕ್ರಮ
ವರ್ಷ	2021-22
ಕಾಮಗಾರಿಯ/ಚಟುವಡಿಕೆಯ ಹೆಸರು	ನಾಲಾಬದು
ಕಾಮಗಾರಿ/ಚಟುವಟಿಕೆಯ ಛಾಯಾಚಿತ್ರ (Photo with Lat & Long)	
ಸರ್ವೆ ನಂ	123, 124
ಅಕ್ಷಾಂಶ ಮತ್ತು ರೇಖಾಂಶ	LA :12.30731, LO : 76.433687
ಗ್ರಾಮ	ಗಾಗೇನಹಳ್ಳಿ
ತಾಲ್ಲೂಕು	ಹುಣಸೂರು
ಜಿಲ್ಲೆ	ಮೈಸೂರು
ಕಾಮಗಾರಿ/ಚಟುವಟಿಕೆಯ ಅಂದಾಜು ಮೊತ್ತ (ರೂಪಾಯಿಗಳಲ್ಲಿ)	499298/-
ಕಾಮಗಾರಿ/ಚಟುವಟಿಕೆಯ ಕುರಿತು ಸಂಕ್ಷಿಪ್ತ ವಿವರ (ಸಮುದಾಯ ಕಾಮಗಾರಿಯಾಗಿದ್ದರೆ ಅಂದಾಜು ನೀರು ಸಂಗ್ರಹಣೆ (Cubic Meter) ರಕ್ಷಣಾತ್ಮಕ ನೀರಾವರಿ ಪ್ರದೇಶ, ಫಲಾನುಭವಿಗಳ ಸಂಖ್ಯೆ, ವೈಯಕ್ತಿಕ ಕಾಮಗಾರಿಯಾಗಿದ್ದರೆ, ಫಲಾನುಭವಿ ಹೆಸರು, ಚಟುವಟಿಕೆಯಿಂದ ಪಡೆಯುತ್ತಿರುವ ಲಾಭ)	<p>ಕಾಮಗಾರಿ/ಚಟುವಟಿಕೆಯ ಕುರಿತು ಸಂಕ್ಷಿಪ್ತ ವಿವರ:</p> <p>ಸಮುದಾಯ ಕಾಮಗಾರಿ</p> <p>ಅಂದಾಜು ನೀರು ಸಂಗ್ರಹಣೆ:</p> <p>ರಕ್ಷಣಾತ್ಮಕ ನೀರಾವರಿ ಪ್ರದೇಶ :</p> <p>ಫಲಾನುಭವಿಗಳ ಸಂಖ್ಯೆ: 8, ಬಿ.ಕೆ.</p> <p>ವೈರಮುಡಿಗೌಡಬಿನಾಕರೇಗೌಡ, ಶ್ರೀನಿವಾಸಬಿನಾ ಚಿಕ್ಕಣ್ಣ, ಇತರೆ</p>