

ಜಲಾನಯನ ಯೋಜನೆಗಳ ಚಟುವಟಿಕೆ/ಕಾಮಗಾರಿಗಳನ್ನು ಅಂತರ್ಜಾಲದಲ್ಲಿ  
ಅಳವಡಿಸಲು ಸಂಕ್ಷಿಪ್ತ ಮಾಹಿತಿ

ಯೋಜನೆಯ ಹೆಸರು:	ಜಲಾನಯನ ಅಭಿವೃದ್ಧಿ ಮೂಲಕ ಬರಗಾಲ ತಡೆಯುವಿಕೆ (WDDP)
ವರ್ಷ:	2021-22
ಕಾಮಗಾರಿಯ/ ಚಟುವಟಿಕೆಯ ಹೆಸರು:	ತಡೆ ಅಣೆ ( Check Dam)
ಕಾಮಗಾರಿ/ಚಟುವಟಿಕೆಯ ಛಾಯಾಚಿತ್ರ (photo with Lat &Long)	 <p>Latitude: 16.000838 Longitude: 75.940188 Elevation: 631.46±4 m Accuracy: 1.4 m Time: 03-26-2022 16:09</p>
ಸರ್ವೆ ನಂಬರ್:	233/2
ಅಕ್ಷಾಂಶ ಮತ್ತು ರೇಖಾಂಶ:	16.000838 & 75.940188
ಗ್ರಾಮ:	ಕೆಲ್ಲೂರ
ತಾಲ್ಲೂಕು:	ಹುನಗುಂದ
ಜಿಲ್ಲೆ:	ಬಾಗಲಕೋಟೆ
ಕಾಮಗಾರಿ/ ಚಟುವಟಿಕೆಯ ಅಂದಾಜು ಮೊತ್ತ (ರೂಪಾಯಿಗಳಲ್ಲಿ)	488000=00
ಕಾಮಗಾರಿ/ ಚಟುವಟಿಕೆಯ ಕುರಿತು ಸಂಕ್ಷಿಪ್ತ ವಿವರ (ಸಮುದಾಯ ಕಾಮಗಾರಿಯಾಗಿದ್ದರೆ ಅಂದಾಜು ನೀರು ಸಂಗ್ರಹಣೆ (Cubic Meter), ರಕ್ಷಣಾತ್ಮಕ ನೀರಾವರಿ ಪ್ರದೇಶ, ಫಲಾನುಭವಿಗಳ ಸಂಖ್ಯೆ ವೈಯಕ್ತಿಕ ಕಾಮಗಾರಿಯಾಗಿದ್ದರೆ, ಫಲಾನುಭವಿ ಹೆಸರು, ಚಟುವಟಿಕೆಯಿಂದ ಪಡೆಯುತ್ತಿರುವ ಲಾಭ)	<p>ಕಾಮಗಾರಿ ವಿವರ : ಸಮುದಾಯ ಕಾಮಗಾರಿ ನೀರು ಸಂಗ್ರಹಣೆ : 1360 Cubic Meter ನೀರಾವರಿ ಪ್ರದೇಶ : 1.10 ಹೆಕ್ಟಾರ್ ಫಲಾನುಭವಿ ಸಂಖ್ಯೆ : 5</p>

ಜಲಾನಯನ ಯೋಜನೆಗಳ ಚಟುವಟಿಕೆ/ಕಾಮಗಾರಿಗಳನ್ನು ಅಂತರ್ಜಾಲದಲ್ಲಿ  
ಅಳವಡಿಸಲು ಸಂಕ್ಷಿಪ್ತ ಮಾಹಿತಿ

ಯೋಜನೆಯ ಹೆಸರು:	ಜಲಾನಯನ ಅಭಿವೃದ್ಧಿ ಮೂಲಕ ಬರಗಾಲ ತಡೆಯುವಿಕೆ (WDDP)
ವರ್ಷ:	2021-22
ಕಾಮಗಾರಿಯ/ ಚಟುವಟಿಕೆಯ ಹೆಸರು:	ತಡೆ ಅಣೆ ( Check Dam)
ಕಾಮಗಾರಿ/ಚಟುವಟಿಕೆಯ ಛಾಯಾ ಚಿತ್ರ (photo with Lat &Long)	 <p>Latitude: 16°5'59"N Longitude: 75°38'30"E Elevation: 571.31±4 m Accuracy: 10.3 m Time: 06-15-2023 18:50 Note: WDDP 1 ಕಾಟಗೇರಿ</p>
ಸರ್ವೆ ನಂಬರ್:	223/2+3/2
ಅಕ್ಷಾಂಶ ಮತ್ತು ರೇಖಾಂಶ:	16.1034 & 75.6555
ಗ್ರಾಮ:	ಕಟಗೇರಿ
ತಾಲೂಕು:	ಬಾದಾಮಿ
ಜಿಲ್ಲೆ:	ಬಾಗಲಕೋಟೆ
ಕಾಮಗಾರಿ/ ಚಟುವಟಿಕೆಯ ಅಂದಾಜು ಮೊತ್ತ (ರೂಪಾಯಿಗಳಲ್ಲಿ)	485000=00
ಕಾಮಗಾರಿ/ ಚಟುವಟಿಕೆಯ ಕುರಿತು ಸಂಕ್ಷಿಪ್ತ ವಿವರ (ಸಮುದಾಯ ಕಾಮಗಾರಿಯಾಗಿದ್ದರೆ ಅಂದಾಜು ನೀರು ಸಂಗ್ರಹಣೆ (Cubic Meter), ರಕ್ಷಣಾತ್ಮಕ ನೀರಾವರಿ ಪ್ರದೇಶ, ಫಲಾನುಭವಿಗಳ ಸಂಖ್ಯೆ ವೈಯಕ್ತಿಕ ಕಾಮಗಾರಿಯಾಗಿದ್ದರೆ, ಫಲಾನುಭವಿ ಹೆಸರು, ಚಟುವಟಿಕೆಯಿಂದ ಪಡೆಯುತ್ತಿರುವ ಲಾಭ)	<p>ಕಾಮಗಾರಿ ವಿವರ : ಸಮುದಾಯ ಕಾಮಗಾರಿ ನೀರು ಸಂಗ್ರಹಣೆ : 1340 Cubic Meter ನೀರಾವರಿ ಪ್ರದೇಶ : 1.20 ಹೆಕ್ಟಾರ್ ಫಲಾನುಭವಿ ಸಂಖ್ಯೆ : 5</p>

ಜಲಾನಯನ ಯೋಜನೆಗಳ ಚಟುವಟಿಕೆ/ಕಾಮಗಾರಿಗಳನ್ನು ಅಂತರ್ಜಾಲದಲ್ಲಿ  
ಅಳವಡಿಸಲು ಸಂಕ್ಷಿಪ್ತ ಮಾಹಿತಿ

ಯೋಜನೆಯ ಹೆಸರು:	ಜಲಾನಯನ ಅಭಿವೃದ್ಧಿ ಮೂಲಕ ಬರಗಾಲ ತಡೆಯುವಿಕೆ (WDDP)
ವರ್ಷ:	2021-22
ಕಾಮಗಾರಿಯ/ ಚಟುವಟಿಕೆಯ ಹೆಸರು:	ಮಹಿಳಾ ಸ್ವ ಸಹಾಯ ಸಂಘಗಳಿಗೆ ಎಸ್-1 ತರಬೇತಿ ಕಾರ್ಯಕ್ರಮ
ಕಾಮಗಾರಿ/ಚಟುವಟಿಕೆಯ ಛಾಯಾ ಚಿತ್ರ (photo with Lat & Long)	 Latitude: 15.938145 Longitude: 75.913042 Accuracy: 1500 m Time: 15-01-2022 15:25 Place: SHG Training in Guduru Powered by HotSpot
ಅಕ್ಷಾಂಶ ಮತ್ತು ರೇಖಾಂಶ:	15.938145 & 75.913042
ಗ್ರಾಮ:	ಇಲಾಳ
ತಾಲೂಕು:	ಇಳಕಲ್ಲ
ಜಿಲ್ಲೆ:	ಬಾಗಲಕೋಟೆ
ಕಾಮಗಾರಿ/ ಚಟುವಟಿಕೆಯ ಅಂದಾಜು ಮೊತ್ತ (ರೂಪಾಯಿಗಳಲ್ಲಿ)	73900.00
ಕಾಮಗಾರಿ/ ಚಟುವಟಿಕೆಯ ಕುರಿತು ಸಂಕ್ಷಿಪ್ತ ವಿವರ (ಸಮುದಾಯ ಕಾಮಗಾರಿಯಾಗಿದ್ದರೆ ಅಂದಾಜು ನೀರು ಸಂಗ್ರಹಣೆ (Cubic Meter), ರಕ್ಷಣಾತ್ಮಕ ನೀರಾವರಿ ಪ್ರದೇಶ, ಫಲಾನುಭವಿಗಳ ಸಂಖ್ಯೆ ವೈಯಕ್ತಿಕ ಕಾಮಗಾರಿಯಾಗಿದ್ದರೆ, ಫಲಾನುಭವಿ ಹೆಸರು, ಚಟುವಟಿಕೆಯಿಂದ ಪಡೆಯುತ್ತಿರುವ ಲಾಭ)	ಕಾಮಗಾರಿ ವಿವರ : ಸ್ವಸಹಾಯ ಸಂಘಗಳಿಗೆ WDDP ಜಲಾನಯನ ಅಭಿವೃದ್ಧಿ ಮೂಲಕ ಬರಗಾಲ ತಡೆಯುವಿಕೆ ಕಾರ್ಯಕ್ರಮ ಅಡಿಯಲ್ಲಿ ಎಸ್-1 ತರಬೇತಿ ನೀಡಲಾಯಿತು. ಈ ತರಬೇತಿಯನ್ನು ಮಹಿಳಾ ಸ್ವಸಹಾಯ ಸಂಘದವರು ಒಟ್ಟು 487 ಸದಸ್ಯರಿಗೆ ತರಬೇತಿಯ ಸದುಪಯೋಗ ಪಡೆದುಕೊಂಡರು

ಜಲಾನಯನ ಯೋಜನೆಗಳ ಚಟುವಟಿಕೆ/ಕಾಮಗಾರಿಗಳನ್ನು ಅಂತರ್ಜಾಲದಲ್ಲಿ  
ಅಳವಡಿಸಲು ಸಂಕ್ಷಿಪ್ತ ಮಾಹಿತಿ

ಯೋಜನೆಯ ಹೆಸರು:	ಜಲಾನಯನ ಅಭಿವೃದ್ಧಿ ಮೂಲಕ ಬರಗಾಲ ತಡೆಯುವಿಕೆ (WDDP)
ವರ್ಷ:	2021-22
ಕಾಮಗಾರಿಯ/ ಚಟುವಟಿಕೆಯ ಹೆಸರು:	ಮಹಿಳಾ ಸ್ವ ಸಹಾಯ ಸಂಘಗಳಿಗೆ ಎಸ್-2 ತರಬೇತಿ ಕಾರ್ಯಕ್ರಮ
ಕಾಮಗಾರಿ/ಚಟುವಟಿಕೆಯ ಛಾಯಾ ಚಿತ್ರ (photo with Lat & Long)	
ಅಕ್ಷಾಂಶ ಮತ್ತು ರೇಖಾಂಶ:	15.967029 & 75.972545
ಗ್ರಾಮ:	ಕೆಲೂರ
ತಾಲ್ಲೂಕು:	ಇಳಕಲ್ಲ
ಜಿಲ್ಲೆ:	ಬಾಗಲಕೋಟೆ
ಕಾಮಗಾರಿ/ ಚಟುವಟಿಕೆಯ ಅಂದಾಜು ಮೊತ್ತ (ರೂಪಾಯಿಗಳಲ್ಲಿ)	74500.00
ಕಾಮಗಾರಿ/ ಚಟುವಟಿಕೆಯ ಕುರಿತು ಸಂಕ್ಷಿಪ್ತ ವಿವರ (ಸಮುದಾಯ ಕಾಮಗಾರಿಯಾಗಿದ್ದರೆ ಅಂದಾಜು ನೀರು ಸಂಗ್ರಹಣೆ (Cubic Meter), ರಕ್ಷಣಾತ್ಮಕ ನೀರಾವರಿ ಪ್ರದೇಶ, ಫಲಾನುಭವಿಗಳ ಸಂಖ್ಯೆ ವೈಯಕ್ತಿಕ ಕಾಮಗಾರಿಯಾಗಿದ್ದರೆ, ಫಲಾನುಭವಿ ಹೆಸರು, ಚಟುವಟಿಕೆಯಿಂದ ಪಡೆಯುತ್ತಿರುವ ಲಾಭ)	ಕಾಮಗಾರಿ ವಿವರ : ಸ್ವಸಹಾಯ ಸಂಘಗಳಿಗೆ WDDP ಜಲಾನಯನ ಅಭಿವೃದ್ಧಿ ಮೂಲಕ ಬರಗಾಲ ತಡೆಯುವಿಕೆ ಕಾರ್ಯಕ್ರಮ ಅಡಿಯಲ್ಲಿ ಎಸ್-2 ತರಬೇತಿ ನೀಡಲಾಯಿತು. ಈ ತರಬೇತಿಯನ್ನು ಮಹಿಳಾ ಸ್ವಸಹಾಯ ಸಂಘದವರು ಒಟ್ಟು 480 ಸದಸ್ಯರಿಗೆ ತರಬೇತಿಯ ಸದುಪಯೋಗ ಪಡೆದುಕೊಂಡರು

ಜಲಾನಯನ ಯೋಜನೆಗಳ ಚಟುವಟಿಕೆ/ಕಾಮಗಾರಿಗಳನ್ನು ಅಂತರ್ಜಾಲದಲ್ಲಿ  
ಅಳವಡಿಸಲು ಸಂಕ್ಷಿಪ್ತ ಮಾಹಿತಿ

ಯೋಜನೆಯ ಹೆಸರು:	ಜಲಾನಯನ ಅಭಿವೃದ್ಧಿ ಮೂಲಕ ಬರಗಾಲ ತಡೆಯುವಿಕೆ (WDDP)
ವರ್ಷ:	2021-22
ಕಾಮಗಾರಿಯ/ ಚಟುವಟಿಕೆಯ ಹೆಸರು:	ಬಳಕೆದಾರರ ಗುಂಪುಗಳಿಗೆ U1 ತರಬೇತಿ ಕಾರ್ಯಕ್ರಮ
ಕಾಮಗಾರಿ/ಚಟುವಟಿಕೆಯ ಛಾಯಾ ಚಿತ್ರ (photo with Lat &Long)	
ಅಕ್ಷಾಂಶ ಮತ್ತು ರೇಖಾಂಶ:	15.967029 & 75.972563
ಗ್ರಾಮ:	ಕೆಲೂರ
ತಾಲ್ಲೂಕು:	ಇಳಕಲ್ಲ
ಜಿಲ್ಲೆ:	ಬಾಗಲಕೋಟೆ
ಕಾಮಗಾರಿ/ ಚಟುವಟಿಕೆಯ ಅಂದಾಜು ಮೊತ್ತ (ರೂಪಾಯಿಗಳಲ್ಲಿ)	41060.00
ಕಾಮಗಾರಿ/ ಚಟುವಟಿಕೆಯ ಕುರಿತು ಸಂಕ್ಷಿಪ್ತ ವಿವರ (ಸಮುದಾಯ ಕಾಮಗಾರಿಯಾಗಿದ್ದರೆ ಅಂದಾಜು ನೀರು ಸಂಗ್ರಹಣೆ (Cubic Meter), ರಕ್ಷಣಾತ್ಮಕ ನೀರಾವರಿ ಪ್ರದೇಶ, ಫಲಾನುಭವಿಗಳ ಸಂಖ್ಯೆ ವೈಯಕ್ತಿಕ ಕಾಮಗಾರಿಯಾಗಿದ್ದರೆ, ಫಲಾನುಭವಿ ಹೆಸರು, ಚಟುವಟಿಕೆಯಿಂದ ಪಡೆಯುತ್ತಿರುವ ಲಾಭ)	<p>ಕಾಮಗಾರಿ ವಿವರ :</p> <p>ಬಳಕೆದಾರರ ಗುಂಪುಗಳಿಗೆ WDDP ಜಲಾನಯನ ಅಭಿವೃದ್ಧಿ ಮೂಲಕ ಬರಗಾಲ ತಡೆಯುವಿಕೆ ಕಾರ್ಯಕ್ರಮ ಅಡಿಯಲ್ಲಿ U1 ತರಬೇತಿ ನೀಡಲಾಯಿತು. ಈ ತರಬೇತಿಯನ್ನು ಬಳಕೆದಾರರ ಗುಂಪುಗಳು ಒಟ್ಟು 482 ಸದಸ್ಯರಿಗೆ ತರಬೇತಿಯ ಸದುಪಯೋಗ ಪಡೆದುಕೊಂಡರು</p>

ಜಲಾನಯನ ಯೋಜನೆಗಳ ಚಟುವಟಿಕೆ/ಕಾಮಗಾರಿಗಳನ್ನು ಅಂತರ್ಜಾಲದಲ್ಲಿ  
ಅಳವಡಿಸಲು ಸಂಕ್ಷಿಪ್ತ ಮಾಹಿತಿ

ಯೋಜನೆಯ ಹೆಸರು:	ಜಲಾನಯನ ಅಭಿವೃದ್ಧಿ ಮೂಲಕ ಬರಗಾಲ ತಡೆಯುವಿಕೆ (WDDP)
ವರ್ಷ:	2021-22
ಕಾಮಗಾರಿಯ/ ಚಟುವಟಿಕೆಯ ಹೆಸರು:	ಬಳಕೆದಾರರ ಗುಂಪುಗಳಿಗೆ U2 ತರಬೇತಿ ಕಾರ್ಯಕ್ರಮ
ಕಾಮಗಾರಿ/ಚಟುವಟಿಕೆಯ ಛಾಯಾ ಚಿತ್ರ (photo with Lat &Long)	 <p>Latitude: 15.967028 Longitude: 75.972563 Accuracy: 25m @ m Time: 27-01-2022 14:21 Place: MI TRAINING IN Kodageri village Anuvagada RKK</p>
ಅಕ್ಷಾಂಶ ಮತ್ತು ರೇಖಾಂಶ:	15.967028 & 75.972563
ಗ್ರಾಮ:	ತಳ್ಳಿಕೇರಿ
ತಾಲೂಕು:	ಇಳಕಲ್ಲು
ಜಿಲ್ಲೆ:	ಬಾಗಲಕೋಟೆ
ಕಾಮಗಾರಿ/ ಚಟುವಟಿಕೆಯ ಅಂದಾಜು ಮೊತ್ತ (ರೂಪಾಯಿಗಳಲ್ಲಿ)	42600.00
ಕಾಮಗಾರಿ/ ಚಟುವಟಿಕೆಯ ಕುರಿತು ಸಂಕ್ಷಿಪ್ತ ವಿವರ (ಸಮುದಾಯ ಕಾಮಗಾರಿಯಾಗಿದ್ದರೆ ಅಂದಾಜು ನೀರು ಸಂಗ್ರಹಣೆ (Cubic Meter), ರಕ್ಷಣಾತ್ಮಕ ನೀರಾವರಿ ಪ್ರದೇಶ, ಫಲಾನುಭವಿಗಳ ಸಂಖ್ಯೆ ವೈಯಕ್ತಿಕ ಕಾಮಗಾರಿಯಾಗಿದ್ದರೆ, ಫಲಾನುಭವಿ ಹೆಸರು, ಚಟುವಟಿಕೆಯಿಂದ ಪಡೆಯುತ್ತಿರುವ ಲಾಭ)	<p>ಕಾಮಗಾರಿ ವಿವರ :</p> <p>ಬಳಕೆದಾರರ ಗುಂಪುಗಳಿಗೆ WDDP ಜಲಾನಯನ ಅಭಿವೃದ್ಧಿ ಮೂಲಕ ಬರಗಾಲ ತಡೆಯುವಿಕೆ ಕಾರ್ಯಕ್ರಮ ಅಡಿಯಲ್ಲಿ U2 ತರಬೇತಿ ನೀಡಲಾಯಿತು. ಈ ತರಬೇತಿಯನ್ನು ಬಳಕೆದಾರರ ಗುಂಪುಗಳು ಒಟ್ಟು 473 ಸದಸ್ಯರಿಗೆ ತರಬೇತಿಯ ಸದುಪಯೋಗ ಪಡೆದುಕೊಂಡರು</p>

ಜಲಾನಯನ ಯೋಜನೆಗಳ ಚಟುವಟಿಕೆ/ಕಾಮಗಾರಿಗಳನ್ನು ಅಂತರ್ಜಾಲದಲ್ಲಿ  
ಅಳವಡಿಸಲು ಸಂಕ್ಷಿಪ್ತ ಮಾಹಿತಿ


ಯೋಜನೆಯ ಹೆಸರು:	ಜಲಾನಯನ ಅಭಿವೃದ್ಧಿ ಮೂಲಕ ಬರಗಾಲ ತಡೆಯುವಿಕೆ (WDDP)
ವರ್ಷ:	2021-22
ಕಾಮಗಾರಿಯ/ ಚಟುವಟಿಕೆಯ ಹೆಸರು:	E1 ತರಬೇತಿ ಕಾರ್ಯಕ್ರಮ
ಕಾಮಗಾರಿ/ಚಟುವಟಿಕೆಯ ಛಾಯಾ ಚಿತ್ರ (photo with Lat &Long)	
ಅಕ್ಷಾಂಶ ಮತ್ತು ರೇಖಾಂಶ:	16.05799 & 75.943915
ಗ್ರಾಮ:	ಅಮೀನಗಡ
ತಾಲ್ಲೂಕು:	ಹುನಗುಂದ
ಜಿಲ್ಲೆ:	ಬಾಗಲಕೋಟೆ
ಕಾಮಗಾರಿ/ ಚಟುವಟಿಕೆಯ ಅಂದಾಜು ಮೊತ್ತ (ರೂಪಾಯಿಗಳಲ್ಲಿ)	3970.00
ಕಾಮಗಾರಿ/ ಚಟುವಟಿಕೆಯ ಕುರಿತು ಸಂಕ್ಷಿಪ್ತ ವಿವರ (ಸಮುದಾಯ ಕಾಮಗಾರಿಯಾಗಿದ್ದರೆ ಅಂದಾಜು ನೀರು ಸಂಗ್ರಹಣೆ (Cubic Meter), ರಕ್ಷಣಾತ್ಮಕ ನೀರಾವರಿ ಪ್ರದೇಶ, ಫಲಾನುಭವಿಗಳ ಸಂಖ್ಯೆ ವೈಯಕ್ತಿಕ ಕಾಮಗಾರಿಯಾಗಿದ್ದರೆ, ಫಲಾನುಭವಿ ಹೆಸರು, ಚಟುವಟಿಕೆಯಿಂದ ಪಡೆಯುತ್ತಿರುವ ಲಾಭ)	ಕಾಮಗಾರಿ ವಿವರ : ಕಾರ್ಯಕಾರಿನಿ ಸಮಿತಿಗಳಿಗೆ WDDP ಜಲಾನಯನ ಅಭಿವೃದ್ಧಿ ಮೂಲಕ ಬರಗಾಲ ತಡೆಯುವಿಕೆ ಕಾರ್ಯಕ್ರಮದ ಬಗ್ಗೆ ಸಂಪೂರ್ಣ E1 ತರಬೇತಿಯಲ್ಲಿ ಒಟ್ಟು 34 ಸದಸ್ಯರಿಗೆ ತರಬೇತಿಯ ನೀಡಲಾಯಿತು

ಜಲಾನಯನ ಯೋಜನೆಗಳ ಚಟುವಟಿಕೆ/ಕಾಮಗಾರಿಗಳನ್ನು ಅಂತರ್ಜಾಲದಲ್ಲಿ  
ಅಳವಡಿಸಲು ಸಂಕ್ಷಿಪ್ತ ಮಾಹಿತಿ


ಯೋಜನೆಯ ಹೆಸರು:	ಜಲಾನಯನ ಅಭಿವೃದ್ಧಿ ಮೂಲಕ ಬರಗಾಲ ತಡೆಯುವಿಕೆ (WDDP)
ವರ್ಷ:	2021-22
ಕಾಮಗಾರಿಯ/ ಚಟುವಟಿಕೆಯ ಹೆಸರು:	E2 ತರಬೇತಿ ಕಾರ್ಯಕ್ರಮ
ಕಾಮಗಾರಿ/ಚಟುವಟಿಕೆಯ ಛಾಯಾ ಚಿತ್ರ (photo with Lat &Long)	
ಅಕ್ಷಾಂಶ ಮತ್ತು ರೇಖಾಂಶ:	16.057991 & 75.943911
ಗ್ರಾಮ:	ಅಮೀನಗಡ
ತಾಲ್ಲೂಕು:	ಹುನಗುಂದ
ಜಿಲ್ಲೆ:	ಬಾಗಲಕೋಟೆ
ಕಾಮಗಾರಿ/ ಚಟುವಟಿಕೆಯ ಅಂದಾಜು ಮೊತ್ತ (ರೂಪಾಯಿಗಳಲ್ಲಿ)	3970.00
ಕಾಮಗಾರಿ/ ಚಟುವಟಿಕೆಯ ಕುರಿತು ಸಂಕ್ಷಿಪ್ತ ವಿವರ (ಸಮುದಾಯ ಕಾಮಗಾರಿಯಾಗಿದ್ದರೆ ಅಂದಾಜು ನೀರು ಸಂಗ್ರಹಣೆ (Cubic Meter), ರಕ್ಷಣಾತ್ಮಕ ನೀರಾವರಿ ಪ್ರದೇಶ, ಫಲಾನುಭವಿಗಳ ಸಂಖ್ಯೆ ವೈಯಕ್ತಿಕ ಕಾಮಗಾರಿಯಾಗಿದ್ದರೆ, ಫಲಾನುಭವಿ ಹೆಸರು, ಚಟುವಟಿಕೆಯಿಂದ ಪಡೆಯುತ್ತಿರುವ ಲಾಭ)	ಕಾಮಗಾರಿ ವಿವರ : ಕಾರ್ಯಕಾರಿನಿ ಸಮಿತಿಗಳಿಗೆ WDDP ಜಲಾನಯನ ಅಭಿವೃದ್ಧಿ ಮೂಲಕ ಬರಗಾಲ ತಡೆಯುವಿಕೆ ಕಾರ್ಯಕ್ರಮದ ಬಗ್ಗೆ ಸಂಪೂರ್ಣ E2 ತರಬೇತಿಯಲ್ಲಿ ಒಟ್ಟು 34 ಸದಸ್ಯರಿಗೆ ತರಬೇತಿಯ ನೀಡಲಾಯಿತು




ಜಲಾನಯನ ಯೋಜನೆಗಳ ಚಟುವಟಿಕೆ/ಕಾಮಗಾರಿಗಳನ್ನು ಅಂತರ್ಜಾಲದಲ್ಲಿ  
ಅಳವಡಿಸಲು ಸಂಕ್ಷಿಪ್ತ ಮಾಹಿತಿ

ಯೋಜನೆಯ ಹೆಸರು:	ಜಲಾನಯನ ಅಭಿವೃದ್ಧಿ ಮೂಲಕ ಬರಗಾಲ ತಡೆಯುವಿಕೆ (WDDP)
ವರ್ಷ:	2021-22
ಕಾಮಗಾರಿಯ/ ಚಟುವಟಿಕೆಯ ಹೆಸರು:	S-1 ತರಬೇತಿ ಕಾರ್ಯಕ್ರಮ
ಕಾಮಗಾರಿ/ಚಟುವಟಿಕೆಯ ಛಾಯಾ ಚಿತ್ರ (photo with Lat & Long)	 <p>Latitude: 16.069771 Longitude: 75.566424 Accuracy: 1600.0 m Time: 06-02-2022 14:45 Note: ಗ್ರಾಮ ಪಂಚಾಯತನಲ್ಲಿ ಗ್ರಾಮ ಯರಗೋಪ್ಪ Powered by NoteCam</p>
ಸರ್ವೆ ನಂಬರ್:	-
ಅಕ್ಷಾಂಶ ಮತ್ತು ರೇಖಾಂಶ:	16.069771 & 75.566424
ಗ್ರಾಮ:	ಯರಗೋಪ್ಪ
ತಾಲೂಕು:	ಬಾದಾಮಿ
ಜಿಲ್ಲೆ:	ಬಾಗಲಕೋಟೆ
ಕಾಮಗಾರಿ/ ಚಟುವಟಿಕೆಯ ಅಂದಾಜು ಮೊತ್ತ (ರೂಪಾಯಿಗಳಲ್ಲಿ)	59030/-
ಕಾಮಗಾರಿ/ ಚಟುವಟಿಕೆಯ ಕುರಿತು ಸಂಕ್ಷಿಪ್ತ ವಿವರ (ಸಮುದಾಯ ಕಾಮಗಾರಿಯಾಗಿದ್ದರೆ ಅಂದಾಜು ನೀರು ಸಂಗ್ರಹಣೆ (Cubic Meter), ರಕ್ಷಣಾತ್ಮಕ ನೀರಾವರಿ ಪ್ರದೇಶ, ಫಲಾನುಭವಿಗಳ ಸಂಖ್ಯೆ ವೈಯಕ್ತಿಕ ಕಾಮಗಾರಿಯಾಗಿದ್ದರೆ, ಫಲಾನುಭವಿ ಹೆಸರು, ಚಟುವಟಿಕೆಯಿಂದ ಪಡೆಯುತ್ತಿರುವ ಲಾಭ)	ಜಲಾನಯನ ಅಭಿವೃದ್ಧಿ ಮೂಲಕ ಬರಗಾಲ ತಡೆಯುವಿಕೆ ತರಬೇತಿ ಯೋಜನೆಯಡಿ(WDDP) S-1 ತರಬೇತಿಯಲ್ಲಿ ಒಟ್ಟು 750 ಸ್ವ ಸಹಾಯ ಸಂಘದ ಸದಸ್ಯರು ಈ ತರಬೇತಿಯ ಪ್ರಯೋಜನೆಯನ್ನು ಪಡೆದುಕೊಂಡರು.


ಜಲಾನಯನ ಯೋಜನೆಗಳ ಚಟುವಟಿಕೆ/ಕಾಮಗಾರಿಗಳನ್ನು ಅಂತರ್ಜಾಲದಲ್ಲಿ  
ಅಳವಡಿಸಲು ಸಂಕ್ಷಿಪ್ತ ಮಾಹಿತಿ

ಯೋಜನೆಯ ಹೆಸರು:	ಜಲಾನಯನ ಅಭಿವೃದ್ಧಿ ಮೂಲಕ ಬರಗಾಲ ತಡೆಯುವಿಕೆ (WDDP)
ವರ್ಷ:	2021-22
ಕಾಮಗಾರಿಯ/ ಚಟುವಟಿಕೆಯ ಹೆಸರು:	S-2 ತರಬೇತಿ ಕಾರ್ಯಕ್ರಮ
ಕಾಮಗಾರಿ/ಚಟುವಟಿಕೆಯ ಛಾಯಾ ಚಿತ್ರ (photo with Lat &Long)	
ಸರ್ವೆ ನಂಬರ್:	-
ಅಕ್ಷಾಂಶ ಮತ್ತು ರೇಖಾಂಶ:	16.069771 & 75.566424
ಗ್ರಾಮ:	ಯರಗೋಪ್ಪ
ತಾಲೂಕು:	ಬಾದಾ
ಜಿಲ್ಲೆ:	ಬಾಗಲಕೋಟೆ
ಕಾಮಗಾರಿ/ ಚಟುವಟಿಕೆಯ ಅಂದಾಜು ಮೊತ್ತ (ರೂಪಾಯಿಗಳಲ್ಲಿ)	59000/-
ಕಾಮಗಾರಿ/ ಚಟುವಟಿಕೆಯ ಕುರಿತು ಸಂಕ್ಷಿಪ್ತ ವಿವರ (ಸಮುದಾಯ ಕಾಮಗಾರಿಯಾಗಿದ್ದರೆ ಅಂದಾಜು ನೀರು ಸಂಗ್ರಹಣೆ (Cubic Meter), ರಕ್ಷಣಾತ್ಮಕ ನೀರಾವರಿ ಪ್ರದೇಶ, ಫಲಾನುಭವಿಗಳ ಸಂಖ್ಯೆ ವೈಯಕ್ತಿಕ ಕಾಮಗಾರಿಯಾಗಿದ್ದರೆ, ಫಲಾನುಭವಿ ಹೆಸರು, ಚಟುವಟಿಕೆಯಿಂದ ಪಡೆಯುತ್ತಿರುವ ಲಾಭ)	ಜಲಾನಯನ ಅಭಿವೃದ್ಧಿ ಮೂಲಕ ಬರಗಾಲ ತಡೆಯುವಿಕೆ ತರಬೇತಿ ಯೋಜನೆಯಡಿ(WDDP) S-2 ತರಬೇತಿಯಲ್ಲಿ ಒಟ್ಟು 791 ಸ್ವ ಸಹಾಯ ಸಂಘದ ಸದಸ್ಯರು ಈ ತರಬೇತಿಯ ಪ್ರಯೋಜನೆಯನ್ನು ಪಡೆದುಕೊಂಡರು.


ಜಲಾನಯನ ಯೋಜನೆಗಳ ಚಟುವಟಿಕೆ/ಕಾಮಗಾರಿಗಳನ್ನು ಅಂತರ್ಜಾಲದಲ್ಲಿ  
ಅಳವಡಿಸಲು ಸಂಕ್ಷಿಪ್ತ ಮಾಹಿತಿ

ಯೋಜನೆಯ ಹೆಸರು:	ಜಲಾನಯನ ಅಭಿವೃದ್ಧಿ ಮೂಲಕ ಬರಗಾಲ ತಡೆಯುವಿಕೆ (WDDP)
ವರ್ಷ:	2021-22
ಕಾಮಗಾರಿಯ/ ಚಟುವಟಿಕೆಯ ಹೆಸರು:	U-1 ತರಬೇತಿ ಕಾರ್ಯಕ್ರಮ
ಕಾಮಗಾರಿ/ಚಟುವಟಿಕೆಯ ಛಾಯಾ ಚಿತ್ರ (photo with Lat & Long)	 <p>Latitude: 16.064135 Longitude: 75.56788 Accuracy: 2200.0 m Time: 26-04-2022 11:24 Note: G P Hulageri G Yaragoppa Powered by NoteCam</p>
ಸರ್ವೆ ನಂಬರ್:	-
ಅಕ್ಷಾಂಶ ಮತ್ತು ರೇಖಾಂಶ:	16.072525 & 75.642177
ಗ್ರಾಮ:	ಹೂಲಗೇರಿ
ತಾಲ್ಲೂಕು:	ಬಾದಾಮಿ
ಜಿಲ್ಲೆ:	ಬಾಗಲಕೋಟೆ
ಕಾಮಗಾರಿ/ ಚಟುವಟಿಕೆಯ ಅಂದಾಜು ಮೊತ್ತ (ರೂಪಾಯಿಗಳಲ್ಲಿ)	58000/-
ಕಾಮಗಾರಿ/ ಚಟುವಟಿಕೆಯ ಕುರಿತು ಸಂಕ್ಷಿಪ್ತ ವಿವರ (ಸಮುದಾಯ ಕಾಮಗಾರಿಯಾಗಿದ್ದರೆ ಅಂದಾಜು ನೀರು ಸಂಗ್ರಹಣೆ (Cubic Meter), ರಕ್ಷಣಾತ್ಮಕ ನೀರಾವರಿ ಪ್ರದೇಶ, ಫಲಾನುಭವಿಗಳ ಸಂಖ್ಯೆ ವೈಯಕ್ತಿಕ ಕಾಮಗಾರಿಯಾಗಿದ್ದರೆ, ಫಲಾನುಭವಿ ಹೆಸರು, ಚಟುವಟಿಕೆಯಿಂದ ಪಡೆಯುತ್ತಿರುವ ಲಾಭ)	ಜಲಾನಯನ ಅಭಿವೃದ್ಧಿ ಮೂಲಕ ಬರಗಾಲ ತಡೆಯುವಿಕೆ ತರಬೇತಿ ಯೋಜನೆಯಡಿ (WDDP) U-1 ತರಬೇತಿಯಲ್ಲಿ 680 ಸ್ವ ಸಹಾಯ ಸಂಘದ ಸದಸ್ಯರು ಈ ತರಬೇತಿಯ ಪ್ರಯೋಜನೆಯನ್ನು ಪಡೆದುಕೊಂಡರು.

ಜಲಾನಯನ ಯೋಜನೆಗಳ ಚಟುವಟಿಕೆ/ಕಾಮಗಾರಿಗಳನ್ನು ಅಂತರ್ಜಾಲದಲ್ಲಿ  
ಅಳವಡಿಸಲು ಸಂಕ್ಷಿಪ್ತ ಮಾಹಿತಿ

ಯೋಜನೆಯ ಹೆಸರು:	ಜಲಾನಯನ ಅಭಿವೃದ್ಧಿ ಮೂಲಕ ಬರಗಾಲ ತಡೆಯುವಿಕೆ (WDDP)
ವರ್ಷ:	2021-22
ಕಾಮಗಾರಿಯ/ ಚಟುವಟಿಕೆಯ ಹೆಸರು:	E-1 ತರಬೇತಿ ಕಾರ್ಯಕ್ರಮ
ಕಾಮಗಾರಿ/ಚಟುವಟಿಕೆಯ ಛಾಯಾ ಚಿತ್ರ (photo with Lat &Long)	
ಸರ್ವೆ ನಂಬರ್:	-
ಅಕ್ಷಾಂಶ ಮತ್ತು ರೇಖಾಂಶ:	
ಗ್ರಾಮ:	ಹೂಲಗೇರಿ
ತಾಲ್ಲೂಕು:	ಬಾದಾಮಿ
ಜಿಲ್ಲೆ:	ಬಾಗಲಕೋಟೆ
ಕಾಮಗಾರಿ/ ಚಟುವಟಿಕೆಯ ಅಂದಾಜು ಮೊತ್ತ (ರೂಪಾಯಿಗಳಲ್ಲಿ)	3970/-
ಕಾಮಗಾರಿ/ ಚಟುವಟಿಕೆಯ ಕುರಿತು ಸಂಕ್ಷಿಪ್ತ ವಿವರ (ಸಮುದಾಯ ಕಾಮಗಾರಿಯಾಗಿದ್ದರೆ ಅಂದಾಜು ನೀರು ಸಂಗ್ರಹಣೆ (Cubic Meter), ರಕ್ಷಣಾತ್ಮಕ ನೀರಾವರಿ ಪ್ರದೇಶ, ಫಲಾನುಭವಿಗಳ ಸಂಖ್ಯೆ ವೈಯಕ್ತಿಕ ಕಾಮಗಾರಿಯಾಗಿದ್ದರೆ, ಫಲಾನುಭವಿ ಹೆಸರು, ಚಟುವಟಿಕೆಯಿಂದ ಪಡೆಯುತ್ತಿರುವ ಲಾಭ)	ಜಲಾನಯನ ಅಭಿವೃದ್ಧಿ ಮೂಲಕ ಬರಗಾಲ ತಡೆಯುವಿಕೆ ತರಬೇತಿ ಯೋಜನೆಯಡಿ (WDDP) E-1 ತರಬೇತಿಯಲ್ಲಿ 33 ಸ್ವ ಸಹಾಯ ಸಂಘದ ಸದಸ್ಯರು ಈ ತರಬೇತಿಯ ಪ್ರಯೋಜನೆಯನ್ನು ಪಡೆದುಕೊಂಡರು.

ಜಲಾನಯನ ಯೋಜನೆಗಳ ಚಟುವಟಿಕೆ/ಕಾಮಗಾರಿಗಳನ್ನು ಅಂತರ್ಜಾಲದಲ್ಲಿ  
ಅಳವಡಿಸಲು ಸಂಕ್ಷಿಪ್ತ ಮಾಹಿತಿ

ಯೋಜನೆಯ ಹೆಸರು:	ಜಲಾನಯನ ಅಭಿವೃದ್ಧಿ ಮೂಲಕ ಬರಗಾಲ ತಡೆಯುವಿಕೆ (WDDP)
ವರ್ಷ:	2021-22
ಕಾಮಗಾರಿಯ/ ಚಟುವಟಿಕೆಯ ಹೆಸರು:	ಖುಷ್ಕಿ ತೋಟಗಾರಿಕೆ ಪ್ರದೇಶ ವಿಸ್ತರಣೆ.
ಕಾಮಗಾರಿ/ಚಟುವಟಿಕೆಯ ಛಾಯಾ ಚಿತ್ರ (photo with Lat &Long)	 <p>Latitude: 15.883309 Longitude: 75.934479 Elevation: 709.57±6 m Accuracy: 10.1 m Time: 08-11-2021 08:26 Note: Mallikarjun Ganadal</p> <p>Powered by NoteCam</p>
ಸರ್ವೆ ನಂಬರ್:	81/2
ಅಕ್ಷಾಂಶ ಮತ್ತು ರೇಖಾಂಶ:	15.883309 & 75.934479
ಗ್ರಾಮ:	ಮುರಡಿ
ತಾಲ್ಲೂಕು:	ಹುನಗುಂದ
ಜಿಲ್ಲೆ:	ಬಾಗಲಕೋಟೆ
ಕಾಮಗಾರಿ/ ಚಟುವಟಿಕೆಯ ಅಂದಾಜು ಮೊತ್ತ (ರೂಪಾಯಿಗಳಲ್ಲಿ)	25000/-
ಕಾಮಗಾರಿ/ ಚಟುವಟಿಕೆಯ ಕುರಿತು ಸಂಕ್ಷಿಪ್ತ ವಿವರ (ಸಮುದಾಯ ಕಾಮಗಾರಿಯಾಗಿದ್ದರೆ ಅಂದಾಜು ನೀರು ಸಂಗ್ರಹಣೆ (Cubic Meter), ರಕ್ಷಣಾತ್ಮಕ ನೀರಾವರಿ ಪ್ರದೇಶ, ಫಲಾನುಭವಿಗಳ ಸಂಖ್ಯೆ ವೈಯಕ್ತಿಕ ಕಾಮಗಾರಿಯಾಗಿದ್ದರೆ, ಫಲಾನುಭವಿ ಹೆಸರು, ಚಟುವಟಿಕೆಯಿಂದ ಪಡೆಯುತ್ತಿರುವ ಲಾಭ)	2021-22 ನೇ ಸಾಲಿನಲ್ಲಿ ಜಲಾನಯನ ಅಭಿವೃದ್ಧಿ ಮೂಲಕ ಬರಗಾಲ ತಡೆಯುವಿಕೆ ಯೋಜನೆ (WDDP)ಯೋಜನೆಯಡಿಯಲ್ಲಿ ಖುಷ್ಕಿ ತೋಟಗಾರಿಕೆ ಪ್ರದೇಶವಿಸ್ತರಣೆ. ಕಾರ್ಯಕ್ರಮದಡಿ ಶ್ರೀಮಲ್ಲಿಕಾರ್ಜುನ ಗಾಣದಾಳ ರವರಿಗೆ ರೂ.25000/- ಮೊತ್ತದ ಸಸಿಗಳನ್ನು ಪಡೆದಿರುತ್ತಾರೆ.


ಜಲಾನಯನ ಯೋಜನೆಗಳ ಚಟುವಟಿಕೆ/ಕಾಮಗಾರಿಗಳನ್ನು ಅಂತರ್ಜಾಲದಲ್ಲಿ  
ಅಳವಡಿಸಲು ಸಂಕ್ಷಿಪ್ತ ಮಾಹಿತಿ

ಯೋಜನೆಯ ಹೆಸರು:	ಜಲಾನಯನ ಅಭಿವೃದ್ಧಿ ಮೂಲಕ ಬರಗಾಲ ತಡೆಯುವಿಕೆ (WDDP)
ವರ್ಷ:	2021-22
ಕಾಮಗಾರಿಯ/ ಚಟುವಟಿಕೆಯ ಹೆಸರು:	ಖುಷ್ಕಿ ತೋಟಗಾರಿಕೆ ಪ್ರದೇಶ ವಿಸ್ತರಣೆ.
ಕಾಮಗಾರಿ/ಚಟುವಟಿಕೆಯ ಛಾಯಾ ಚಿತ್ರ (photo with Lat &Long)	
ಸರ್ವೆ ನಂಬರ್:	25/5
ಅಕ್ಷಾಂಶ ಮತ್ತು ರೇಖಾಂಶ:	15.944142 & 75.933259
ಗ್ರಾಮ:	ಮುರಡಿ
ತಾಲ್ಲೂಕು:	ಹುನಗುಂದ
ಜಿಲ್ಲೆ:	ಬಾಗಲಕೋಟೆ
ಕಾಮಗಾರಿ/ ಚಟುವಟಿಕೆಯ ಅಂದಾಜು ಮೊತ್ತ (ರೂಪಾಯಿಗಳಲ್ಲಿ)	25000/-
ಕಾಮಗಾರಿ/ ಚಟುವಟಿಕೆಯ ಕುರಿತು ಸಂಕ್ಷಿಪ್ತ ವಿವರ (ಸಮುದಾಯ ಕಾಮಗಾರಿಯಾಗಿದ್ದರೆ ಅಂದಾಜು ನೀರು ಸಂಗ್ರಹಣೆ (Cubic Meter), ರಕ್ಷಣಾತ್ಮಕ ನೀರಾವರಿ ಪ್ರದೇಶ, ಫಲಾನುಭವಿಗಳ ಸಂಖ್ಯೆ ವೈಯಕ್ತಿಕ ಕಾಮಗಾರಿಯಾಗಿದ್ದರೆ, ಫಲಾನುಭವಿ ಹೆಸರು, ಚಟುವಟಿಕೆಯಿಂದ ಪಡೆಯುತ್ತಿರುವ ಲಾಭ)	2021-22ನೇ ಸಾಲಿನಲ್ಲಿ ಜಲಾನಯನ ಅಭಿವೃದ್ಧಿ ಮೂಲಕ ಬರಗಾಲ ತಡೆಯುವಿಕೆ ಯೋಜನೆ (WDDP) ಯೋಜನೆಯಡಿಯಲ್ಲಿ ಖುಷ್ಕಿ ತೋಟಗಾರಿಕೆ ಪ್ರದೇಶ ವಿಸ್ತರಣೆ. ಕಾರ್ಯಕ್ರಮದಡಿ ಶ್ರೀಫಕೀರಪ್ಪ ವಡಗೇರಿ ರವರಿಗೆ ರೂ.25000/- ಮೊತ್ತದ ಸಸಿಗಳನ್ನು ಪಡೆದಿರುತ್ತಾರೆ.

ಜಲಾನಯನ ಯೋಜನೆಗಳ ಚಟುವಟಿಕೆ/ಕಾಮಗಾರಿಗಳನ್ನು ಅಂತರ್ಜಾಲದಲ್ಲಿ  
ಅಳವಡಿಸಲು ಸಂಕ್ಷಿಪ್ತ ಮಾಹಿತಿ

ಯೋಜನೆಯ ಹೆಸರು:	ಜಲಾನಯನ ಅಭಿವೃದ್ಧಿ ಮೂಲಕ ಬರಗಾಲ ತಡೆಯುವಿಕೆ (WDDP)
ವರ್ಷ:	2021-22
ಕಾಮಗಾರಿಯ/ ಚಟುವಟಿಕೆಯ ಹೆಸರು:	ಖುಷ್ಕಿ ತೋಟಗಾರಿಕೆ ಪ್ರದೇಶ ವಿಸ್ತರಣೆ.
ಕಾಮಗಾರಿ/ಚಟುವಟಿಕೆಯ ಛಾಯಾ ಚಿತ್ರ (photo with Lat &Long)	
ಸರ್ವೆ ನಂಬರ್:	81/2
ಅಕ್ಷಾಂಶ ಮತ್ತು ರೇಖಾಂಶ:	15.883547 & 75.936085
ಗ್ರಾಮ:	ಮುರಡಿ
ತಾಲ್ಲೂಕು:	ಹುನಗುಂದ
ಜಿಲ್ಲೆ:	ಬಾಗಲಕೋಟೆ
ಕಾಮಗಾರಿ/ ಚಟುವಟಿಕೆಯ ಅಂದಾಜು ಮೊತ್ತ (ರೂಪಾಯಿಗಳಲ್ಲಿ)	25000/-
ಕಾಮಗಾರಿ/ ಚಟುವಟಿಕೆಯ ಕುರಿತು ಸಂಕ್ಷಿಪ್ತ ವಿವರ (ಸಮುದಾಯ ಕಾಮಗಾರಿಯಾಗಿದ್ದರೆ ಅಂದಾಜು ನೀರು ಸಂಗ್ರಹಣೆ (Cubic Meter), ರಕ್ಷಣಾತ್ಮಕ ನೀರಾವರಿ ಪ್ರದೇಶ, ಫಲಾನುಭವಿಗಳ ಸಂಖ್ಯೆ, ವೈಯಕ್ತಿಕ ಕಾಮಗಾರಿಯಾಗಿದ್ದರೆ, ಫಲಾನುಭವಿ ಹೆಸರು, ಚಟುವಟಿಕೆಯಿಂದ ಪಡೆಯುತ್ತಿರುವ ಲಾಭ)	2021-22 ನೇ ಸಾಲಿನಲ್ಲಿ ಜಲಾನಯನ ಅಭಿವೃದ್ಧಿ ಮೂಲಕ ಬರಗಾಲ ತಡೆಯುವಿಕೆ ಯೋಜನೆ(WDDP) ಯೋಜನೆಯಡಿಯಲ್ಲಿ ಖುಷ್ಕಿ ತೋಟಗಾರಿಕೆ ಪ್ರದೇಶ ವಿಸ್ತರಣೆ. ಕಾರ್ಯಕ್ರಮದಡಿ ಶ್ರೀಶರಣಪ್ಪ ಗಾಣದಾಳ ರವರಿಗೆ ರೂ.25000/-ಮೊತ್ತದ ಸಸಿಗಳನ್ನು ಪಡೆದಿರುತ್ತಾರೆ.

ಜಲಾನಯನ ಯೋಜನೆಗಳ ಚಟುವಟಿಕೆ/ಕಾಮಗಾರಿಗಳನ್ನು ಅಂತರ್ಜಾಲದಲ್ಲಿ  
ಅಳವಡಿಸಲು ಸಂಕ್ಷಿಪ್ತ ಮಾಹಿತಿ

ಯೋಜನೆಯ ಹೆಸರು:	ಜಲಾನಯನ ಅಭಿವೃದ್ಧಿ ಮೂಲಕ ಬರಗಾಲ ತಡೆಯುವಿಕೆ (WDDP)
ವರ್ಷ:	2021-22
ಕಾಮಗಾರಿಯ/ ಚಟುವಟಿಕೆಯ ಹೆಸರು:	ಖುಷ್ಕಿ ತೋಟಗಾರಿಕೆ ಪ್ರದೇಶ ವಿಸ್ತರಣೆ.
ಕಾಮಗಾರಿ/ಚಟುವಟಿಕೆಯ ಛಾಯಾ ಚಿತ್ರ (photo with Lat &Long)	
ಸರ್ವೆ ನಂಬರ್:	41/5
ಅಕ್ಷಾಂಶ ಮತ್ತು ರೇಖಾಂಶ:	15.863521 & 75.972429
ಗ್ರಾಮ:	ಮುರಡಿ
ತಾಲ್ಲೂಕು:	ಹುನಗುಂದ
ಜಿಲ್ಲೆ:	ಬಾಗಲಕೋಟೆ
ಕಾಮಗಾರಿ/ ಚಟುವಟಿಕೆಯ ಅಂದಾಜು ಮೊತ್ತ (ರೂಪಾಯಿಗಳಲ್ಲಿ)	25000/-
ಕಾಮಗಾರಿ/ ಚಟುವಟಿಕೆಯ ಕುರಿತು ಸಂಕ್ಷಿಪ್ತ ವಿವರ (ಸಮುದಾಯ ಕಾಮಗಾರಿಯಾಗಿದ್ದರೆ ಅಂದಾಜು ನೀರು ಸಂಗ್ರಹಣೆ (Cubic Meter), ರಕ್ಷಣಾತ್ಮಕ ನೀರಾವರಿ ಪ್ರದೇಶ, ಫಲಾನುಭವಿಗಳ ಸಂಖ್ಯೆ, ವೈಯಕ್ತಿಕ ಕಾಮಗಾರಿಯಾಗಿದ್ದರೆ, ಫಲಾನುಭವಿ ಹೆಸರು, ಚಟುವಟಿಕೆಯಿಂದ ಪಡೆಯುತ್ತಿರುವ ಲಾಭ)	2021-22 ನೇ ಸಾಲಿನಲ್ಲಿ ಜಲಾನಯನ ಅಭಿವೃದ್ಧಿ ಮೂಲಕ ಬರಗಾಲ ತಡೆಯುವಿಕೆ ಯೋಜನೆ (WDDP) ಯೋಜನೆಯಡಿಯಲ್ಲಿ ಖುಷ್ಕಿ ತೋಟಗಾರಿಕೆ ಪ್ರದೇಶ ವಿಸ್ತರಣೆ .ಕಾರ್ಯಕ್ರಮದಡಿ ಶ್ರೀಕಳಕಯ್ಯ ಮಿರಾಪುರ ರವರಿಗೆ ರೂ. 25000/-ಮೊತ್ತದ ಸಸಿಗಳನ್ನು ಪಡೆದಿರುತ್ತಾರೆ.




ಅನುಬಂಧ


ಜಲಾನಯನ ಯೋಜನೆಗಳ ಚಟುವಟಿಕೆ/ಕಾಮಗಾರಿಗಳನ್ನು ಅಂತರ್ಜಾಲದಲ್ಲಿ  
ಅಳವಡಿಸಲು ಸಂಕ್ಷಿಪ್ತ ಮಾಹಿತಿ

ಯೋಜನೆಯ ಹೆಸರು:	ಜಲಾನಯನ ಅಭಿವೃದ್ಧಿ ಮೂಲಕ ಬರಗಾಲ ತಡೆಯುವಿಕೆ (WDDP)
ವರ್ಷ:	2021-22
ಕಾಮಗಾರಿಯ/ ಚಟುವಟಿಕೆಯ ಹೆಸರು:	ಖುಷ್ಕಿ ತೋಟಗಾರಿಕೆ ಪ್ರದೇಶ ವಿಸ್ತರಣೆ.
ಕಾಮಗಾರಿ/ಚಟುವಟಿಕೆಯ ಛಾಯಾ ಚಿತ್ರ (photo with Lat &Long)	
ಸರ್ವೆ ನಂಬರ್:	19/2B
ಅಕ್ಷಾಂಶ ಮತ್ತು ರೇಖಾಂಶ:	15.871657 & 75.950575
ಗ್ರಾಮ:	ಮುರಡಿ
ತಾಲ್ಲೂಕು:	ಹುನಗುಂದ
ಜಿಲ್ಲೆ:	ಬಾಗಲಕೋಟೆ
ಕಾಮಗಾರಿ/ ಚಟುವಟಿಕೆಯ ಅಂದಾಜು ಮೊತ್ತ (ರೂಪಾಯಿಗಳಲ್ಲಿ)	25000/-
ಕಾಮಗಾರಿ/ ಚಟುವಟಿಕೆಯ ಕುರಿತು ಸಂಕ್ಷಿಪ್ತ ವಿವರ (ಸಮುದಾಯ ಕಾಮಗಾರಿಯಾಗಿದ್ದರೆ ಅಂದಾಜು ನೀರು ಸಂಗ್ರಹಣೆ (Cubic Meter), ರಕ್ಷಣಾತ್ಮಕ ನೀರಾವರಿ ಪ್ರದೇಶ, ಫಲಾನುಭವಿಗಳ ಸಂಖ್ಯೆ, ವೈಯಕ್ತಿಕ ಕಾಮಗಾರಿಯಾಗಿದ್ದರೆ, ಫಲಾನುಭವಿ ಹೆಸರು, ಚಟುವಟಿಕೆಯಿಂದ ಪಡೆಯುತ್ತಿರುವ ಲಾಭ)	2021-22 ನೇ ಸಾಲಿನಲ್ಲಿ ಜಲಾನಯನ ಅಭಿವೃದ್ಧಿ ಮೂಲಕ ಬರಗಾಲ ತಡೆಯುವಿಕೆ ಯೋಜನೆ (WDDP) ಯೋಜನೆಯಡಿಯಲ್ಲಿ ಖುಷ್ಕಿ ತೋಟಗಾರಿಕೆ ಪ್ರದೇಶ ವಿಸ್ತರಣೆ ಕಾರ್ಯಕ್ರಮದಡಿ ಶ್ರೀಮತಿಲಲಿತವ್ವ ದೇಸಾಯಿ ರವರಿಗೆ ರೂ.25000/- ಮೊತ್ತದ ಸಸಿಗಳನ್ನು ಪಡೆದಿರುತ್ತಾರೆ.

ಜಲಾನಯನ ಯೋಜನೆಗಳ ಚಟುವಟಿಕೆ/ಕಾಮಗಾರಿಗಳನ್ನು ಅಂತರ್ಜಾಲದಲ್ಲಿ  
ಅಳವಡಿಸಲು ಸಂಕ್ಷಿಪ್ತ ಮಾಹಿತಿ

ಯೋಜನೆಯ ಹೆಸರು:	ಜಲಾನಯನ ಅಭಿವೃದ್ಧಿ ಮೂಲಕ ಬರಗಾಲ ತಡೆಯುವಿಕೆ (WDDP)
ವರ್ಷ:	2021-22
ಕಾಮಗಾರಿಯ/ ಚಟುವಟಿಕೆಯ ಹೆಸರು:	ಖುಷ್ಕಿ ತೋಟಗಾರಿಕೆ ಪ್ರದೇಶ ವಿಸ್ತರಣೆ.
ಕಾಮಗಾರಿ/ಚಟುವಟಿಕೆಯ ಛಾಯಾ ಚಿತ್ರ (photo with Lat &Long)	
ಸರ್ವೆ ನಂಬರ್:	22/4
ಅಕ್ಷಾಂಶ ಮತ್ತು ರೇಖಾಂಶ:	15.878692 & 75.954557
ಗ್ರಾಮ:	ಮುರಡಿ
ತಾಲ್ಲೂಕು:	ಹುನಗುಂದ
ಜಿಲ್ಲೆ:	ಬಾಗಲಕೋಟೆ
ಕಾಮಗಾರಿ/ ಚಟುವಟಿಕೆಯ ಅಂದಾಜು ಮೊತ್ತ (ರೂಪಾಯಿಗಳಲ್ಲಿ)	25000/-
ಕಾಮಗಾರಿ/ ಚಟುವಟಿಕೆಯ ಕುರಿತು ಸಂಕ್ಷಿಪ್ತ ವಿವರ (ಸಮುದಾಯ ಕಾಮಗಾರಿಯಾಗಿದ್ದರೆ ಅಂದಾಜು ನೀರು ಸಂಗ್ರಹಣೆ (Cubic Meter), ರಕ್ಷಣಾತ್ಮಕ ನೀರಾವರಿ ಪ್ರದೇಶ, ಫಲಾನುಭವಿಗಳ ಸಂಖ್ಯೆ ವೈಯಕ್ತಿಕ ಕಾಮಗಾರಿಯಾಗಿದ್ದರೆ, ಫಲಾನುಭವಿ ಹೆಸರು, ಚಟುವಟಿಕೆಯಿಂದ ಪಡೆಯುತ್ತಿರುವ ಲಾಭ)	2021-22 ನೇ ಸಾಲಿನಲ್ಲಿ ಜಲಾನಯನ ಅಭಿವೃದ್ಧಿ ಮೂಲಕ ಬರಗಾಲ ತಡೆಯುವಿಕೆ ಯೋಜನೆ (WDDP) ಯೋಜನೆಯಡಿಯಲ್ಲಿ ಖುಷ್ಕಿ ತೋಟಗಾರಿಕೆ ಪ್ರದೇಶ ವಿಸ್ತರಣೆ ಕಾರ್ಯಕ್ರಮದಡಿ ಶ್ರೀಗಂಗಪ್ಪ ಹೂವಪ್ಪ ಗೋಣಿ ರವರಿಗೆ ರೂ.25000/- ಮೊತ್ತದ ಸಸಿಗಳನ್ನು ಪಡೆದಿರುತ್ತಾರೆ.


ಜಲಾನಯನ ಯೋಜನೆಗಳ ಚಟುವಟಿಕೆ/ಕಾಮಗಾರಿಗಳನ್ನು ಅಂತರ್ಜಾಲದಲ್ಲಿ  
ಅಳವಡಿಸಲು ಸಂಕ್ಷಿಪ್ತ ಮಾಹಿತಿ

ಯೋಜನೆಯ ಹೆಸರು:	ಜಲಾನಯನ ಅಭಿವೃದ್ಧಿ ಮೂಲಕ ಬರಗಾಲ ತಡೆಯುವಿಕೆ (WDDP)
ವರ್ಷ:	2021-22
ಕಾಮಗಾರಿಯ/ ಚಟುವಟಿಕೆಯ ಹೆಸರು:	ಖುಷ್ಕಿ ತೋಟಗಾರಿಕೆ ಪ್ರದೇಶ ವಿಸ್ತರಣೆ.
ಕಾಮಗಾರಿ/ಚಟುವಟಿಕೆಯ ಛಾಯಾ ಚಿತ್ರ (photo with Lat &Long)	
ಸರ್ವೆ ನಂಬರ್:	97
ಅಕ್ಷಾಂಶ ಮತ್ತು ರೇಖಾಂಶ:	15.880765 & 75.949403
ಗ್ರಾಮ:	ಮುರಡಿ
ತಾಲ್ಲೂಕು:	ಹುನಗುಂದ
ಜಿಲ್ಲೆ:	ಬಾಗಲಕೋಟೆ
ಕಾಮಗಾರಿ/ ಚಟುವಟಿಕೆಯ ಅಂದಾಜು ಮೊತ್ತ (ರೂಪಾಯಿಗಳಲ್ಲಿ)	25000/-
ಕಾಮಗಾರಿ/ ಚಟುವಟಿಕೆಯ ಕುರಿತು ಸಂಕ್ಷಿಪ್ತ ವಿವರ (ಸಮುದಾಯ ಕಾಮಗಾರಿಯಾಗಿದ್ದರೆ ಅಂದಾಜು ನೀರು ಸಂಗ್ರಹಣೆ (Cubic Meter), ರಕ್ಷಣಾತ್ಮಕ ನೀರಾವರಿ ಪ್ರದೇಶ, ಫಲಾನುಭವಿಗಳ ಸಂಖ್ಯೆ ವೈಯಕ್ತಿಕ ಕಾಮಗಾರಿಯಾಗಿದ್ದರೆ, ಫಲಾನುಭವಿ ಹೆಸರು, ಚಟುವಟಿಕೆಯಿಂದ ಪಡೆಯುತ್ತಿರುವ ಲಾಭ)	2021-22 ನೇ ಸಾಲಿನಲ್ಲಿ ಜಲಾನಯನ ಅಭಿವೃದ್ಧಿ ಮೂಲಕ ಬರಗಾಲ ತಡೆಯುವಿಕೆ ಯೋಜನೆ (WDDP) ಯೋಜನೆಯಡಿಯಲ್ಲಿ ಖುಷ್ಕಿ ತೋಟಗಾರಿಕೆ ಪ್ರದೇಶ ವಿಸ್ತರಣೆ ಕಾರ್ಯಕ್ರಮದಡಿ ಶ್ರೀಸಿದ್ದನಗೌಡ ಗೌಡರ ರವರಿಗೆ ರೂ. 25000/- ಮೊತ್ತದ ಸಸಿಗಳನ್ನು ಪಡೆದಿರುತ್ತಾರೆ.


ಜಲಾನಯನ ಯೋಜನೆಗಳ ಚಟುವಟಿಕೆ/ಕಾಮಗಾರಿಗಳನ್ನು ಅಂತರ್ಜಾಲದಲ್ಲಿ  
ಅಳವಡಿಸಲು ಸಂಕ್ಷಿಪ್ತ ಮಾಹಿತಿ

ಯೋಜನೆಯ ಹೆಸರು:	ಜಲಾನಯನ ಅಭಿವೃದ್ಧಿ ಮೂಲಕ ಬರಗಾಲ ತಡೆಯುವಿಕೆ (WDDP)
ವರ್ಷ:	2021-22
ಕಾಮಗಾರಿಯ/ ಚಟುವಟಿಕೆಯ ಹೆಸರು:	ಖುಷ್ಕಿ ತೋಟಗಾರಿಕೆ ಪ್ರದೇಶ ವಿಸ್ತರಣೆ.
ಕಾಮಗಾರಿ/ಚಟುವಟಿಕೆಯ ಛಾಯಾ ಚಿತ್ರ (photo with Lat &Long)	 <p>Latitude: 15.882161 Longitude: 75.948874 Elevation: 708.76±10 m Accuracy: 1.6 m Time: 14-09-2021 12:26 Note: WDDP scheme kenchhawa gouda community pho</p> <p>Powered by NoteCam</p>
ಸರ್ವೆ ನಂಬರ್:	108/4
ಅಕ್ಷಾಂಶ ಮತ್ತು ರೇಖಾಂಶ:	15.882161 & 75.948874
ಗ್ರಾಮ:	ಮುರಡಿ
ತಾಲ್ಲೂಕು:	ಹುನಗುಂದ
ಜಿಲ್ಲೆ:	ಬಾಗಲಕೋಟೆ
ಕಾಮಗಾರಿ/ ಚಟುವಟಿಕೆಯ ಅಂದಾಜು ಮೊತ್ತ (ರೂಪಾಯಿಗಳಲ್ಲಿ)	25000/-
ಕಾಮಗಾರಿ/ ಚಟುವಟಿಕೆಯ ಕುರಿತು ಸಂಕ್ಷಿಪ್ತ ವಿವರ (ಸಮುದಾಯ ಕಾಮಗಾರಿಯಾಗಿದ್ದರೆ ಅಂದಾಜು ನೀರು ಸಂಗ್ರಹಣೆ (Cubic Meter), ರಕ್ಷಣಾತ್ಮಕ ನೀರಾವರಿ ಪ್ರದೇಶ, ಫಲಾನುಭವಿಗಳ ಸಂಖ್ಯೆ ವೈಯಕ್ತಿಕ ಕಾಮಗಾರಿಯಾಗಿದ್ದರೆ, ಫಲಾನುಭವಿ ಹೆಸರು, ಚಟುವಟಿಕೆಯಿಂದ ಪಡೆಯುತ್ತಿರುವ ಲಾಭ)	2021-22 ನೇ ಸಾಲಿನಲ್ಲಿ ಜಲಾನಯನ ಅಭಿವೃದ್ಧಿ ಮೂಲಕ ಬರಗಾಲ ತಡೆಯುವಿಕೆ ಯೋಜನೆ (WDDP) ಯೋಜನೆಯಡಿಯಲ್ಲಿ ಖುಷ್ಕಿ ತೋಟಗಾರಿಕೆ ಪ್ರದೇಶ ವಿಸ್ತರಣೆ ಕಾರ್ಯಕ್ರಮದಡಿ ಶ್ರೀಮತಿ, ಕೆಂಚವ್ವ ಗೌಡರ ರವರಿಗೆ ರೂ. 25000/- ಮೊತ್ತದ ಸಸಿಗಳನ್ನು ಪಡೆದಿರುತ್ತಾರೆ.

ಜಲಾನಯನ ಯೋಜನೆಗಳ ಚಟುವಟಿಕೆ/ಕಾಮಗಾರಿಗಳನ್ನು ಅಂತರ್ಜಾಲದಲ್ಲಿ ಅಳವಡಿಸಲು ಸಂಕ್ಷಿಪ್ತ ಮಾಹಿತಿ

ಯೋಜನೆಯ ಹೆಸರು:	ಜಲಾನಯನ ಪ್ರದೇಶದಲ್ಲಿ MGNREGA ಯೋಜನೆ ( WDDP)
ವರ್ಷ:	2021-22
ಕಾಮಗಾರಿಯ/ ಚಟುವಟಿಕೆಯ ಹೆಸರು:	ಕೃಷಿ ಅರಣ್ಯ
ಕಾಮಗಾರಿ/ಚಟುವಟಿಕೆಯ ಛಾಯಚಿತ್ರ (photo with Lat &Long)	
ಸರ್ವೆ ನಂಬರ್:	45/1
ಅಕ್ಷಾಂಶ ಮತ್ತು ರೇಖಾಂಶ:	16.055477 ಮತ್ತು 75.545613
ಗ್ರಾಮ:	ಬಂದಕೇರಿ
ತಾಲ್ಲೂಕು:	ಬದಾಮಿ
ಜಿಲ್ಲೆ:	ಬಾಗಲಕೋಟೆ
ಕಾಮಗಾರಿ/ ಚಟುವಟಿಕೆಯ ಅಂದಾಜು ಮೊತ್ತ (ರೂಪಾಯಿಗಳಲ್ಲಿ)	12000/-
ಕಾಮಗಾರಿ/ ಚಟುವಟಿಕೆಯ ಕುರಿತು ಸಂಕ್ಷಿಪ್ತ ವಿವರ (ಸಮುದಾಯ ಕಾಮಗಾರಿಯಾಗಿದ್ದರೆ ಅಂದಾಜು ನೀರು ಸಂಗ್ರಹಣೆ (Cubic Meter), ರಕ್ಷಣಾತ್ಮಕ ನೀರಾವರಿ ಪ್ರದೇಶ, ಫಲಾನುಭವಿಗಳ ಸಂಖ್ಯೆ ವೈಯಕ್ತಿಕ ಕಾಮಗಾರಿಯಾಗಿದ್ದರೆ, ಫಲಾನುಭವಿ ಹೆಸರು, ಚಟುವಟಿಕೆಯಿಂದ ಪಡೆಯುತ್ತಿರುವ ಲಾಭ)	2021-22 ನೇ ಸಾಲಿನಲ್ಲಿ ಯೋಜನೆಯಡಿಯಲ್ಲಿ ಬದಾಮಿ ತಾಲ್ಲೂಕು ಹೂಲಗೇರಿ ಗ್ರಾಮ ಪಂಚಾಯತ್ ವ್ಯಾಪ್ತಿಯಲ್ಲಿ ಜಲಾನಯನ ಪ್ರದೇಶದಲ್ಲಿ MGNREGA ಯೋಜನೆಯಲ್ಲಿ ಕೈಗೊಂಡ ಬಂದಕೇರಿ ಗ್ರಾಮದ ಶ್ರೀ ನಾಗಪ್ಪ ಪೂಜಾರ ಇವರ ಜಮೀನಿನಲ್ಲಿ ಸಾಗವಾನಿ, ನುಗ್ಗೆ ಮತ್ತು ಹುಣಸೆ ಒಟ್ಟು 430 ಸಸಿಗಳನ್ನು ಬದುಗಳ ಮೇಲೆ ನಾಟ ಮಾಡಲಾಗಿದೆ.


ಜಲಾನಯನ ಯೋಜನೆಗಳ ಚಟುವಟಿಕೆ/ಕಾಮಗಾರಿಗಳನ್ನು ಅಂತರ್ಜಾಲದಲ್ಲಿ ಅಳವಡಿಸಲು ಸಂಕ್ಷಿಪ್ತ ಮಾಹಿತಿ

ಯೋಜನೆಯ ಹೆಸರು:	ಜಲಾನಯನ ಪ್ರದೇಶದಲ್ಲಿ MGNREGA ಯೋಜನೆ ( WDDP)
ವರ್ಷ:	2021-22
ಕಾಮಗಾರಿಯ/ ಚಟುವಟಿಕೆಯ ಹೆಸರು:	ಕೃಷಿ ಅರಣ್ಯ
ಕಾಮಗಾರಿ/ಚಟುವಟಿಕೆಯ ಭಾಯಿಚಿತ್ರ (photo with Lat &Long)	 <p>Latitude: 16.086085 Longitude: 75.55073 Elevation: 652.86m Accuracy: 1.7m</p>
ಸರ್ವೆ ನಂಬರ್:	50/1
ಅಕ್ಷಾಂಶ ಮತ್ತು ರೇಖಾಂಶ:	16.086085 ಮತ್ತು 75.55073
ಗ್ರಾಮ:	ಬಂದಕೇರಿ
ತಾಲ್ಲೂಕು:	ಬದಾಮಿ
ಜಿಲ್ಲೆ:	ಬಾಗಲಕೋಟೆ
ಕಾಮಗಾರಿ/ ಚಟುವಟಿಕೆಯ ಅಂದಾಜು ಮೊತ್ತ (ರೂಪಾಯಿಗಳಲ್ಲಿ)	10000/-
ಕಾಮಗಾರಿ/ ಚಟುವಟಿಕೆಯ ಕುರಿತು ಸಂಕ್ಷಿಪ್ತ ವಿವರ (ಸಮುದಾಯ ಕಾಮಗಾರಿಯಾಗಿದ್ದರೆ ಅಂದಾಜು ನೀರು ಸಂಗ್ರಹಣೆ (Cubic Meter), ರಕ್ಷಣಾತ್ಮಕ ನೀರಾವರಿ ಪ್ರದೇಶ, ಫಲಾನುಭವಿಗಳ ಸಂಖ್ಯೆ ವೈಯಕ್ತಿಕ ಕಾಮಗಾರಿಯಾಗಿದ್ದರೆ, ಫಲಾನುಭವಿ ಹೆಸರು, ಚಟುವಟಿಕೆಯಿಂದ ಪಡೆಯುತ್ತಿರುವ ಲಾಭ)	2021-22 ನೇ ಸಾಲಿನಲ್ಲಿ ಯೋಜನೆಯಡಿಯಲ್ಲಿ ಬದಾಮಿ ತಾಲ್ಲೂಕು ಹೂಲಗೇರಿ ಗ್ರಾಮ ಪಂಚಾಯತ್ ವ್ಯಾಪ್ತಿಯಲ್ಲಿ ಜಲಾನಯನ ಪ್ರದೇಶದಲ್ಲಿ MGNREGA ಯೋಜನೆಯಲ್ಲಿ ಕೈಗೊಂಡ ಬಂದಕೇರಿ ಗ್ರಾಮದ ಶ್ರೀ ನಿಂಗಪ್ಪ ದಳವಾಯಿ ಇವರ ಜಮೀನಿನಲ್ಲಿ ಸಾಗವಾನಿ, ನುಗ್ಗೆ ಮತ್ತು ಹುಣಸೆ ಒಟ್ಟು 400 ಸಸಿಗಳನ್ನು ಬದುಗಳ ಮೇಲೆ ನಾಟಿ ಮಾಡಲಾಗಿದೆ.

ಜಲಾನಯನ ಯೋಜನೆಗಳ ಚಟುವಟಿಕೆ/ಕಾಮಗಾರಿಗಳನ್ನು ಅಂತರ್ಜಾಲದಲ್ಲಿ ಅಳವಡಿಸಲು ಸಂಕ್ಷಿಪ್ತ ಮಾಹಿತಿ


ಯೋಜನೆಯ ಹೆಸರು:	ಜಲಾನಯನ ಪ್ರದೇಶದಲ್ಲಿ MGNREGA ಯೋಜನೆ ( WDDP)
ವರ್ಷ:	2021-22
ಕಾಮಗಾರಿಯ/ ಚಟುವಟಿಕೆಯ ಹೆಸರು:	ಕೃಷಿ ಅರಣ್ಯ
ಕಾಮಗಾರಿ/ಚಟುವಟಿಕೆಯ ಛಾಯಚಿತ್ರ (photo with Lat &Long)	 <p>Latitude: 16.056285 Longitude: 75.539852 Elevation: 682.05 m Accuracy: 1.4 m Azimuth: 42° (NE) Pitch: -53.4° (-3.0°) Time: 07-03-2021 10:47</p>
ಸರ್ವೆ ನಂಬರ್:	55/2
ಅಕ್ಷಾಂಶ ಮತ್ತು ರೇಖಾಂಶ:	16.056285 ಮತ್ತು 75.539852
ಗ್ರಾಮ:	ಬಂದಕೇರಿ
ತಾಲ್ಲೂಕು:	ಬದಾಮಿ
ಜಿಲ್ಲೆ:	ಬಾಗಲಕೋಟೆ
ಕಾಮಗಾರಿ/ ಚಟುವಟಿಕೆಯ ಅಂದಾಜು ಮೊತ್ತ (ರೂಪಾಯಿಗಳಲ್ಲಿ)	9250/-
ಕಾಮಗಾರಿ/ ಚಟುವಟಿಕೆಯ ಕುರಿತು ಸಂಕ್ಷಿಪ್ತ ವಿವರ (ಸಮುದಾಯ ಕಾಮಗಾರಿಯಾಗಿದ್ದರೆ ಅಂದಾಜು ನೀರು ಸಂಗ್ರಹಣೆ (Cubic Meter), ರಕ್ಷಣಾತ್ಮಕ ನೀರಾವರಿ ಪ್ರದೇಶ, ಫಲಾನುಭವಿಗಳ ಸಂಖ್ಯೆ ವೈಯಕ್ತಿಕ ಕಾಮಗಾರಿಯಾಗಿದ್ದರೆ, ಫಲಾನುಭವಿ ಹೆಸರು, ಚಟುವಟಿಕೆಯಿಂದ ಪಡೆಯುತ್ತಿರುವ ಲಾಭ)	2021-22 ನೇ ಸಾಲಿನಲ್ಲಿ ಯೋಜನೆಯಡಿಯಲ್ಲಿ ಬದಾಮಿ ತಾಲ್ಲೂಕು ಹೊಲಗೇರಿ ಗ್ರಾಮ ಪಂಚಾಯತ್ ವ್ಯಾಪ್ತಿಯಲ್ಲಿ ಜಲಾನಯನ ಪ್ರದೇಶದಲ್ಲಿ MGNREGA ಯೋಜನೆಯಲ್ಲಿ ಕೈಗೊಂಡ ಬಂದಕೇರಿ ಗ್ರಾಮದ ಶ್ರೀ ಶಂಕರಪ್ಪ ಯಂ ತಿಪ್ಪಣ್ಣವರ ಇವರ ಜಮೀನಿನಲ್ಲಿ ಸಾಗವಾನಿ, ನುಗ್ಗೆ ಮತ್ತು ಹುಣಸೆ ಒಟ್ಟು 425 ಸಸಿಗಳನ್ನು ಬದುಗಳ ಮೇಲೆ ನಾಟಿ ಮಾಡಲಾಗಿದೆ.

ಜಲಾನಯನ ಯೋಜನೆಗಳ ಚಟುವಟಿಕೆ/ಕಾಮಗಾರಿಗಳನ್ನು ಅಂತರ್ಜಾಲದಲ್ಲಿ ಅಳವಡಿಸಲು ಸಂಕ್ಷಿಪ್ತ ಮಾಹಿತಿ


ಯೋಜನೆಯ ಹೆಸರು:	ಜಲಾನಯನ ಪ್ರದೇಶದಲ್ಲಿ MGNREGA ಯೋಜನೆ ( WDDP)
ವರ್ಷ:	2021-22
ಕಾಮಗಾರಿಯ/ ಚಟುವಟಿಕೆಯ ಹೆಸರು:	ಕೃಷಿ ಅರಣ್ಯ
ಕಾಮಗಾರಿ/ಚಟುವಟಿಕೆಯ ಛಾಯಚಿತ್ರ (photo with Lat & Long)	 <p>Latitude: 16.08657 Longitude: 75.540542 Elevation: 659.12m Accuracy: 1.5m</p>
ಸರ್ವೆ ನಂಬರ್:	55/3
ಅಕ್ಷಾಂಶ ಮತ್ತು ರೇಖಾಂಶ:	16.08657 ಮತ್ತು 75.540542
ಗ್ರಾಮ:	ಬಂದಕೇರಿ
ತಾಲ್ಲೂಕು:	ಬದಾಮಿ
ಜಿಲ್ಲೆ:	ಬಾಗಲಕೋಟೆ
ಕಾಮಗಾರಿ/ ಚಟುವಟಿಕೆಯ ಅಂದಾಜು ಮೊತ್ತ (ರೂಪಾಯಿಗಳಲ್ಲಿ)	7000/-
ಕಾಮಗಾರಿ/ ಚಟುವಟಿಕೆಯ ಕುರಿತು ಸಂಕ್ಷಿಪ್ತ ವಿವರ (ಸಮುದಾಯ ಕಾಮಗಾರಿಯಾಗಿದ್ದರೆ ಅಂದಾಜು ನೀರು ಸಂಗ್ರಹಣೆ (Cubic Meter), ರಕ್ಷಣಾತ್ಮಕ ನೀರಾವರಿ ಪ್ರದೇಶ, ಫಲಾನುಭವಿಗಳ ಸಂಖ್ಯೆ ವೈಯಕ್ತಿಕ ಕಾಮಗಾರಿಯಾಗಿದ್ದರೆ, ಫಲಾನುಭವಿ ಹೆಸರು, ಚಟುವಟಿಕೆಯಿಂದ ಪಡೆಯುತ್ತಿರುವ ಲಾಭ)	2021-22 ನೇ ಸಾಲಿನಲ್ಲಿ ಯೋಜನೆಯಡಿಯಲ್ಲಿ ಬದಾಮಿ ತಾಲ್ಲೂಕು ಹೂಲಗೇರಿ ಗ್ರಾಮ ಪಂಚಾಯತ್ ವ್ಯಾಪ್ತಿಯಲ್ಲಿ ಜಲಾನಯನ ಪ್ರದೇಶದಲ್ಲಿ MGNREGA ಯೋಜನೆಯಲ್ಲಿ ಕೈಗೊಂಡ ಬಂದಕೇರಿ ಗ್ರಾಮದ ಶ್ರೀ ಚುಳಚಪ್ಪ ಲ ದಂಡಿನ ಇವರ ಜಮೀನಿನಲ್ಲಿ ಸಾಗವಾನಿ, ನುಗ್ಗೆ ಮತ್ತು ಹುಣಸೆ ಒಟ್ಟು 400 ಸಸಿಗಳನ್ನು ಬದುಗಳ ಮೇಲೆ ನಾಟಿ ಮಾಡಲಾಗಿದೆ.




ಜಲಾನಯನ ಯೋಜನೆಗಳ ಚಟುವಟಿಕೆ/ಕಾಮಗಾರಿಗಳನ್ನು ಅಂತರ್ಜಾಲದಲ್ಲಿ ಅಳವಡಿಸಲು ಸಂಕ್ಷಿಪ್ತ ಮಾಹಿತಿ

ಯೋಜನೆಯ ಹೆಸರು:	ಜಲಾನಯನ ಪ್ರದೇಶದಲ್ಲಿ MGNREGA ಯೋಜನೆ ( WDDP)
ವರ್ಷ:	2021-22
ಕಾಮಗಾರಿಯ/ ಚಟುವಟಿಕೆಯ ಹೆಸರು:	ಕೃಷಿ ಅರಣ್ಯ
ಕಾಮಗಾರಿ/ಚಟುವಟಿಕೆಯ ಭಾಯಚಿತ್ರ (photo with Lat &Long)	 <p>Latitude: 16.0547 Longitude: 75.54575 Elevation: 682.06m Accuracy: 1.0m</p>
ಸರ್ವೆ ನಂಬರ್:	56/4
ಅಕ್ಷಾಂಶ ಮತ್ತು ರೇಖಾಂಶ:	16.0547 ಮತ್ತು 75.54575
ಗ್ರಾಮ:	ಬಂದಕೇರಿ
ತಾಲ್ಲೂಕು:	ಬದಾಮಿ
ಜಿಲ್ಲೆ:	ಬಾಗಲಕೋಟೆ
ಕಾಮಗಾರಿ/ ಚಟುವಟಿಕೆಯ ಅಂದಾಜು ಮೊತ್ತ (ರೂಪಾಯಿಗಳಲ್ಲಿ)	4000/-
ಕಾಮಗಾರಿ/ ಚಟುವಟಿಕೆಯ ಕುರಿತು ಸಂಕ್ಷಿಪ್ತ ವಿವರ (ಸಮುದಾಯ ಕಾಮಗಾರಿಯಾಗಿದ್ದರೆ ಅಂದಾಜು ನೀರು ಸಂಗ್ರಹಣೆ (Cubic Meter), ರಕ್ಷಣಾತ್ಮಕ ನೀರಾವರಿ ಪ್ರದೇಶ, ಫಲಾನುಭವಿಗಳ ಸಂಖ್ಯೆ ವೈಯಕ್ತಿಕ ಕಾಮಗಾರಿಯಾಗಿದ್ದರೆ, ಫಲಾನುಭವಿ ಹೆಸರು, ಚಟುವಟಿಕೆಯಿಂದ ಪಡೆಯುತ್ತಿರುವ ಲಾಭ)	2021-22 ನೇ ಸಾಲಿನಲ್ಲಿ ಯೋಜನೆಯಡಿಯಲ್ಲಿ ಬದಾಮಿ ತಾಲ್ಲೂಕು ಹೂಲಗೇರಿ ಗ್ರಾಮ ಪಂಚಾಯತ್ ವ್ಯಾಪ್ತಿಯಲ್ಲಿ ಜಲಾನಯನ ಪ್ರದೇಶದಲ್ಲಿ MGNREGA ಯೋಜನೆಯಲ್ಲಿ ಕೈಗೊಂಡ ಬಂದಕೇರಿ ಗ್ರಾಮದ ಶ್ರೀ ವಿರೂಪಾಕ್ಷಪ್ಪ ಹಡಪದ ಇವರ ಜಮೀನಿನಲ್ಲಿ ಸಾಗವಾನಿ, ನುಗ್ಗೆ ಮತ್ತು ಹುಣಸೆ ಒಟ್ಟು 400 ಸಸಿಗಳನ್ನು ಬದುಗಳ ಮೇಲೆ ನಾಟಿ ಮಾಡಲಾಗಿದೆ.


ಜಲಾನಯನ ಯೋಜನೆಗಳ ಚಟುವಟಿಕೆ/ಕಾಮಗಾರಿಗಳನ್ನು ಅಂತರ್ಜಾಲದಲ್ಲಿ ಅಳವಡಿಸಲು ಸಂಕ್ಷಿಪ್ತ ಮಾಹಿತಿ

ಯೋಜನೆಯ ಹೆಸರು:	ಜಲಾನಯನ ಪ್ರದೇಶದಲ್ಲಿ MGNREGA ಯೋಜನೆ ( WDDP)
ವರ್ಷ:	2021-22
ಕಾಮಗಾರಿಯ/ ಚಟುವಟಿಕೆಯ ಹೆಸರು:	ಕೃಷಿ ಅರಣ್ಯ
ಕಾಮಗಾರಿ/ಚಟುವಟಿಕೆಯ ಭಾಯಚಿತ್ರ (photo with Lat &Long)	 <p>Latitude: 16.06168 Longitude: 75.543403 Elevation: 658.12m Accuracy: 1.4m</p>
ಸರ್ವೆ ನಂಬರ್:	80/1
ಅಕ್ಷಾಂಶ ಮತ್ತು ರೇಖಾಂಶ:	16.06168 ಮತ್ತು 75.543403
ಗ್ರಾಮ:	ಮಾಲಗಿ
ತಾಲ್ಲೂಕು:	ಬದಾಮಿ
ಜಿಲ್ಲೆ:	ಬಾಗಲಕೋಟೆ
ಕಾಮಗಾರಿ/ ಚಟುವಟಿಕೆಯ ಅಂದಾಜು ಮೊತ್ತ (ರೂಪಾಯಿಗಳಲ್ಲಿ)	4000/-
ಕಾಮಗಾರಿ/ ಚಟುವಟಿಕೆಯ ಕುರಿತು ಸಂಕ್ಷಿಪ್ತ ವಿವರ (ಸಮುದಾಯ ಕಾಮಗಾರಿಯಾಗಿದ್ದರೆ ಅಂದಾಜು ನೀರು ಸಂಗ್ರಹಣೆ (Cubic Meter), ರಕ್ಷಣಾತ್ಮಕ ನೀರಾವರಿ ಪ್ರದೇಶ, ಫಲಾನುಭವಿಗಳ ಸಂಖ್ಯೆ ವೈಯಕ್ತಿಕ ಕಾಮಗಾರಿಯಾಗಿದ್ದರೆ, ಫಲಾನುಭವಿ ಹೆಸರು, ಚಟುವಟಿಕೆಯಿಂದ ಪಡೆಯುತ್ತಿರುವ ಲಾಭ)	2021-22 ನೇ ಸಾಲಿನಲ್ಲಿ ಯೋಜನೆಯಡಿಯಲ್ಲಿ ಬದಾಮಿ ತಾಲ್ಲೂಕು ಹೂಲಗೇರಿ ಗ್ರಾಮ ಪಂಚಾಯತ್ ವ್ಯಾಪ್ತಿಯಲ್ಲಿ ಜಲಾನಯನ ಪ್ರದೇಶದಲ್ಲಿ MGNREGA ಯೋಜನೆಯಲ್ಲಿ ಕೈಗೊಂಡ ಮಾಲಗಿ ಗ್ರಾಮದ ಶ್ರೀ ರಂಗನಗೌಡ ತಿ ಹಟ್ಟಿ ಇವರ ಜಮೀನಿನಲ್ಲಿ ಸಾಗವಾನಿ, ನುಗ್ಗೆ ಮತ್ತು ಹುಣಸೆ ಒಟ್ಟು 220 ಸಸಿಗಳನ್ನು ಬದುಗಳ ಮೇಲೆ ನಾಟಿ ಮಾಡಲಾಗಿದೆ.


ಜಲಾನಯನ ಯೋಜನೆಗಳ ಚಟುವಟಿಕೆ/ಕಾಮಗಾರಿಗಳನ್ನು ಅಂತರ್ಜಾಲದಲ್ಲಿ ಅಳವಡಿಸಲು ಸಂಕ್ಷಿಪ್ತ ಮಾಹಿತಿ

ಯೋಜನೆಯ ಹೆಸರು:	ಜಲಾನಯನ ಪ್ರದೇಶದಲ್ಲಿ MGNREGA ಯೋಜನೆ ( WDDP)
ವರ್ಷ:	2021-22
ಕಾಮಗಾರಿಯ/ ಚಟುವಟಿಕೆಯ ಹೆಸರು:	ಕೃಷಿ ಅರಣ್ಯ
ಕಾಮಗಾರಿ/ಚಟುವಟಿಕೆಯ ಭಾಯಚಿತ್ರ (photo with Lat &Long)	 Latitude: 16.062843 Longitude: 75.540173 Elevation: 649.31m Accuracy: 1.5m
ಸರ್ವೆ ನಂಬರ್:	125/1ಬ
ಅಕ್ಷಾಂಶ ಮತ್ತು ರೇಖಾಂಶ:	16.062843 ಮತ್ತು 75.540173
ಗ್ರಾಮ:	ಮಾಲಗಿ
ತಾಲ್ಲೂಕು:	ಬದಾಮಿ
ಜಿಲ್ಲೆ:	ಬಾಗಲಕೋಟೆ
ಕಾಮಗಾರಿ/ ಚಟುವಟಿಕೆಯ ಅಂದಾಜು ಮೊತ್ತ (ರೂಪಾಯಿಗಳಲ್ಲಿ)	3500/-
ಕಾಮಗಾರಿ/ ಚಟುವಟಿಕೆಯ ಕುರಿತು ಸಂಕ್ಷಿಪ್ತ ವಿವರ (ಸಮುದಾಯ ಕಾಮಗಾರಿಯಾಗಿದ್ದರೆ ಅಂದಾಜು ನೀರು ಸಂಗ್ರಹಣೆ (Cubic Meter), ರಕ್ಷಣಾತ್ಮಕ ನೀರಾವರಿ ಪ್ರದೇಶ, ಫಲಾನುಭವಿಗಳ ಸಂಖ್ಯೆ ವೈಯಕ್ತಿಕ ಕಾಮಗಾರಿಯಾಗಿದ್ದರೆ, ಫಲಾನುಭವಿ ಹೆಸರು, ಚಟುವಟಿಕೆಯಿಂದ ಪಡೆಯುತ್ತಿರುವ ಲಾಭ)	2021-22 ನೇ ಸಾಲಿನಲ್ಲಿ ಯೋಜನೆಯಡಿಯಲ್ಲಿ ಬದಾಮಿ ತಾಲ್ಲೂಕು ಹೂಲಗೇರಿ ಗ್ರಾಮ ಪಂಚಾಯತ್ ವ್ಯಾಪ್ತಿಯಲ್ಲಿ ಜಲಾನಯನ ಪ್ರದೇಶದಲ್ಲಿ MGNREGA ಯೋಜನೆಯಲ್ಲಿ ಕೈಗೊಂಡ ಮಾಲಗಿ ಗ್ರಾಮದ ಶ್ರೀ ಯಮನಪ್ಪ ಉಪ್ಪಾರ ಇವರ ಜಮೀನಿನಲ್ಲಿ ಸಾಗವಾನಿ, ನುಗ್ಗೆ ಮತ್ತು ಹುಣಸೆ ಒಟ್ಟು 450 ಸಸಿಗಳನ್ನು ಬದುಗಳ ಮೇಲೆ ನಾಟಿ ಮಾಡಲಾಗಿದೆ.


ಜಲಾನಯನ ಯೋಜನೆಗಳ ಚಟುವಟಿಕೆ/ಕಾಮಗಾರಿಗಳನ್ನು ಅಂತರ್ಜಾಲದಲ್ಲಿ ಅಳವಡಿಸಲು ಸಂಕ್ಷಿಪ್ತ ಮಾಹಿತಿ

ಯೋಜನೆಯ ಹೆಸರು:	ಜಲಾನಯನ ಪ್ರದೇಶದಲ್ಲಿ MGNREGA ಯೋಜನೆ ( WDDP)
ವರ್ಷ:	2021-22
ಕಾಮಗಾರಿಯ/ ಚಟುವಟಿಕೆಯ ಹೆಸರು:	ಕೃಷಿ ಅರಣ್ಯ
ಕಾಮಗಾರಿ/ಚಟುವಟಿಕೆಯ ಛಾಯಚಿತ್ರ (photo with Lat &Long)	
ಸರ್ವೆ ನಂಬರ್:	125/10
ಅಕ್ಷಾಂಶ ಮತ್ತು ರೇಖಾಂಶ:	16.053138 ಮತ್ತು 75.54234
ಗ್ರಾಮ:	ಮಾಲಗಿ
ತಾಲ್ಲೂಕು:	ಬದಾಮಿ
ಜಿಲ್ಲೆ:	ಬಾಗಲಕೋಟೆ
ಕಾಮಗಾರಿ/ ಚಟುವಟಿಕೆಯ ಅಂದಾಜು ಮೊತ್ತ (ರೂಪಾಯಿಗಳಲ್ಲಿ)	3000/-
ಕಾಮಗಾರಿ/ ಚಟುವಟಿಕೆಯ ಕುರಿತು ಸಂಕ್ಷಿಪ್ತ ವಿವರ (ಸಮುದಾಯ ಕಾಮಗಾರಿಯಾಗಿದ್ದರೆ ಅಂದಾಜು ನೀರು ಸಂಗ್ರಹಣೆ (Cubic Meter), ರಕ್ಷಣಾತ್ಮಕ ನೀರಾವರಿ ಪ್ರದೇಶ, ಫಲಾನುಭವಿಗಳ ಸಂಖ್ಯೆ ವೈಯಕ್ತಿಕ ಕಾಮಗಾರಿಯಾಗಿದ್ದರೆ, ಫಲಾನುಭವಿ ಹೆಸರು, ಚಟುವಟಿಕೆಯಿಂದ ಪಡೆಯುತ್ತಿರುವ ಲಾಭ)	2021-22 ನೇ ಸಾಲಿನಲ್ಲಿ ಯೋಜನೆಯಡಿಯಲ್ಲಿ ಬದಾಮಿ ತಾಲ್ಲೂಕು ಹೂಲಗೇರಿ ಗ್ರಾಮ ಪಂಚಾಯತ್ ವ್ಯಾಪ್ತಿಯಲ್ಲಿ ಜಲಾನಯನ ಪ್ರದೇಶದಲ್ಲಿ MGNREGA ಯೋಜನೆಯಲ್ಲಿ ಕೈಗೊಂಡ ಮಾಲಗಿ ಗ್ರಾಮದ ಶ್ರೀ ಯಲ್ಲಪ್ಪ ಉಪ್ಪಾರ ಇವರ ಜಮೀನಿನಲ್ಲಿ ಸಾಗವಾನಿ, ನುಗ್ಗೆ ಮತ್ತು ಹುಣಸೆ ಒಟ್ಟು 100 ಸಸಿಗಳನ್ನು ಬದುಗಳ ಮೇಲೆ ನಾಟಿ ಮಾಡಲಾಗಿದೆ.

ಜಲಾನಯನ ಯೋಜನೆಗಳ ಚಟುವಟಿಕೆ/ಕಾಮಗಾರಿಗಳನ್ನು ಅಂತರ್ಜಾಲದಲ್ಲಿ ಅಳವಡಿಸಲು ಸಂಕ್ಷಿಪ್ತ ಮಾಹಿತಿ

ಯೋಜನೆಯ ಹೆಸರು:	ಜಲಾನಯನ ಪ್ರದೇಶದಲ್ಲಿ MGNREGA ಯೋಜನೆ ( WDDP)
ವರ್ಷ:	2021-22
ಕಾಮಗಾರಿಯ/ ಚಟುವಟಿಕೆಯ ಹೆಸರು:	ಕೃಷಿ ಅರಣ್ಯ
ಕಾಮಗಾರಿ/ಚಟುವಟಿಕೆಯ ಛಾಯಚಿತ್ರ (photo with Lat &Long)	 <p>Latitude: 16.100173 Longitude: 75.552198 Elevation: 654.05m Accuracy: 1.3m</p>
ಸರ್ವೆ ನಂಬರ್:	125/12
ಅಕ್ಷಾಂಶ ಮತ್ತು ರೇಖಾಂಶ:	16.100173 ಮತ್ತು 75.552198
ಗ್ರಾಮ:	ಮಾಲಗಿ
ತಾಲ್ಲೂಕು:	ಬದಾಮಿ
ಜಿಲ್ಲೆ:	ಬಾಗಲಕೋಟೆ
ಕಾಮಗಾರಿ/ ಚಟುವಟಿಕೆಯ ಅಂದಾಜು ಮೊತ್ತ (ರೂಪಾಯಿಗಳಲ್ಲಿ)	3000/-
ಕಾಮಗಾರಿ/ ಚಟುವಟಿಕೆಯ ಕುರಿತು ಸಂಕ್ಷಿಪ್ತ ವಿವರ (ಸಮುದಾಯ ಕಾಮಗಾರಿಯಾಗಿದ್ದರೆ ಅಂದಾಜು ನೀರು ಸಂಗ್ರಹಣೆ (Cubic Meter), ರಕ್ಷಣಾತ್ಮಕ ನೀರಾವರಿ ಪ್ರದೇಶ, ಫಲಾನುಭವಿಗಳ ಸಂಖ್ಯೆ ವೈಯಕ್ತಿಕ ಕಾಮಗಾರಿಯಾಗಿದ್ದರೆ, ಫಲಾನುಭವಿ ಹೆಸರು, ಚಟುವಟಿಕೆಯಿಂದ ಪಡೆಯುತ್ತಿರುವ ಲಾಭ)	2021-22 ನೇ ಸಾಲಿನಲ್ಲಿ ಯೋಜನೆಯಡಿಯಲ್ಲಿ ಬದಾಮಿ ತಾಲ್ಲೂಕು ಹೂಲಗೇರಿ ಗ್ರಾಮ ಪಂಚಾಯತ್ ವ್ಯಾಪ್ತಿಯಲ್ಲಿ ಜಲಾನಯನ ಪ್ರದೇಶದಲ್ಲಿ MGNREGA ಯೋಜನೆಯಲ್ಲಿ ಕೈಗೊಂಡ ಮಾಲಗಿ ಗ್ರಾಮದ ಶ್ರೀ ಪರಸಪ್ಪ ಬ ಉಪ್ಪಾರ ಇವರ ಜಮೀನಿನಲ್ಲಿ ಸಾಗವಾನಿ, ನುಗ್ಗೆ ಮತ್ತು ಹುಣಸೆ ಒಟ್ಟು 100 ಸಸಿಗಳನ್ನು ಬದುಗಳ ಮೇಲೆ ನಾಟಿ ಮಾಡಲಾಗಿದೆ.


ಜಲಾನಯನ ಯೋಜನೆಗಳ ಚಟುವಟಿಕೆ/ಕಾಮಗಾರಿಗಳನ್ನು ಅಂತರ್ಜಾಲದಲ್ಲಿ ಅಳವಡಿಸಲು ಸಂಕ್ಷಿಪ್ತ ಮಾಹಿತಿ

ಯೋಜನೆಯ ಹೆಸರು:	ಜಲಾನಯನ ಪ್ರದೇಶದಲ್ಲಿ MGNREGA ಯೋಜನೆ ( WDDP)
ವರ್ಷ:	2021-22
ಕಾಮಗಾರಿಯ/ ಚಟುವಟಿಕೆಯ ಹೆಸರು:	ಕೃಷಿ ಅರಣ್ಯ
ಕಾಮಗಾರಿ/ಚಟುವಟಿಕೆಯ ಭಾಯಿಚಿತ್ರ (photo with Lat &Long)	
ಸರ್ವೆ ನಂಬರ್:	126/4
ಅಕ್ಷಾಂಶ ಮತ್ತು ರೇಖಾಂಶ:	16.062385 ಮತ್ತು 75.542313
ಗ್ರಾಮ:	ಮಾಲಗಿ
ತಾಲ್ಲೂಕು:	ಬದಾಮಿ
ಜಿಲ್ಲೆ:	ಬಾಗಲಕೋಟೆ
ಕಾಮಗಾರಿ/ ಚಟುವಟಿಕೆಯ ಅಂದಾಜು ಮೊತ್ತ (ರೂಪಾಯಿಗಳಲ್ಲಿ)	3500/-
ಕಾಮಗಾರಿ/ ಚಟುವಟಿಕೆಯ ಕುರಿತು ಸಂಕ್ಷಿಪ್ತ ವಿವರ (ಸಮುದಾಯ ಕಾಮಗಾರಿಯಾಗಿದ್ದರೆ ಅಂದಾಜು ನೀರು ಸಂಗ್ರಹಣೆ (Cubic Meter), ರಕ್ಷಣಾತ್ಮಕ ನೀರಾವರಿ ಪ್ರದೇಶ, ಫಲಾನುಭವಿಗಳ ಸಂಖ್ಯೆ ವೈಯಕ್ತಿಕ ಕಾಮಗಾರಿಯಾಗಿದ್ದರೆ, ಫಲಾನುಭವಿ ಹೆಸರು, ಚಟುವಟಿಕೆಯಿಂದ ಪಡೆಯುತ್ತಿರುವ ಲಾಭ)	2021-22 ನೇ ಸಾಲಿನಲ್ಲಿ ಯೋಜನೆಯಡಿಯಲ್ಲಿ ಬದಾಮಿ ತಾಲ್ಲೂಕು ಹೂಲಗೇರಿ ಗ್ರಾಮ ಪಂಚಾಯತ್ ವ್ಯಾಪ್ತಿಯಲ್ಲಿ ಜಲಾನಯನ ಪ್ರದೇಶದಲ್ಲಿ MGNREGA ಯೋಜನೆಯಲ್ಲಿ ಕೈಗೊಂಡ ಮಾಲಗಿ ಗ್ರಾಮದ ಶ್ರೀ ಶಿದ್ದಪ್ಪ ಬಾ ಉಪ್ಪಾರ ಇವರ ಜಮೀನಿನಲ್ಲಿ ಸಾಗವಾನಿ, ನುಗ್ಗೆ ಮತ್ತು ಹುಣಸೆ ಒಟ್ಟು 100 ಸಸಿಗಳನ್ನು ಬದುಗಳ ಮೇಲೆ ನಾಟಿ ಮಾಡಲಾಗಿದೆ.

ಜಲಾನಯನ ಯೋಜನೆಗಳ ಚಟುವಟಿಕೆ/ಕಾಮಗಾರಿಗಳನ್ನು ಅಂತರ್ಜಾಲದಲ್ಲಿ ಅಳವಡಿಸಲು ಸಂಕ್ಷಿಪ್ತ ಮಾಹಿತಿ


ಯೋಜನೆಯ ಹೆಸರು:	ಜಲಾನಯನ ಪ್ರದೇಶದಲ್ಲಿ MGNREGA ಯೋಜನೆ ( WDDP)
ವರ್ಷ:	2021-22
ಕಾಮಗಾರಿಯ/ ಚಟುವಟಿಕೆಯ ಹೆಸರು:	ಕೃಷಿ ಅರಣ್ಯ
ಕಾಮಗಾರಿ/ಚಟುವಟಿಕೆಯ ಭಾಯಚಿತ್ರ (photo with Lat &Long)	 <p>Latitude: 16.075127 Longitude: 75.581843 Elevation: 694.31m Accuracy: 1.3m</p>
ಸರ್ವೆ ನಂಬರ್:	45/3
ಅಕ್ಷಾಂಶ ಮತ್ತು ರೇಖಾಂಶ:	16.075127 ಮತ್ತು 75.581843
ಗ್ರಾಮ:	ಯರಗೊಪ್ಪ
ತಾಲ್ಲೂಕು:	ಬದಾಮಿ
ಜಿಲ್ಲೆ:	ಬಾಗಲಕೋಟೆ
ಕಾಮಗಾರಿ/ ಚಟುವಟಿಕೆಯ ಅಂದಾಜು ಮೊತ್ತ (ರೂಪಾಯಿಗಳಲ್ಲಿ)	5250/-
ಕಾಮಗಾರಿ/ ಚಟುವಟಿಕೆಯ ಕುರಿತು ಸಂಕ್ಷಿಪ್ತ ವಿವರ (ಸಮುದಾಯ ಕಾಮಗಾರಿಯಾಗಿದ್ದರೆ ಅಂದಾಜು ನೀರು ಸಂಗ್ರಹಣೆ (Cubic Meter), ರಕ್ಷಣಾತ್ಮಕ ನೀರಾವರಿ ಪ್ರದೇಶ, ಫಲಾನುಭವಿಗಳ ಸಂಖ್ಯೆ ವೈಯಕ್ತಿಕ ಕಾಮಗಾರಿಯಾಗಿದ್ದರೆ, ಫಲಾನುಭವಿ ಹೆಸರು, ಚಟುವಟಿಕೆಯಿಂದ ಪಡೆಯುತ್ತಿರುವ ಲಾಭ)	<p>2021-22 ನೇ ಸಾಲಿನಲ್ಲಿ ಯೋಜನೆಯಡಿಯಲ್ಲಿ ಬದಾಮಿ ತಾಲ್ಲೂಕು ಹೊಲಗೇರಿ ಗ್ರಾಮ ಪಂಚಾಯತ್ ವ್ಯಾಪ್ತಿಯಲ್ಲಿ ಜಲಾನಯನ ಪ್ರದೇಶದಲ್ಲಿ MGNREGA ಯೋಜನೆಯಲ್ಲಿ ಕೈಗೊಂಡ ಯರಗೊಪ್ಪ ಗ್ರಾಮದ ಶ್ರೀ ಹೊವಪ್ಪ ರಾತೋಡ ಇವರ ಜಮೀನಿನಲ್ಲಿ ಸಾಗವಾನಿ, ನುಗ್ಗೆ ಮತ್ತು ಬೇವು ಒಟ್ಟು 385 ಸಸಿಗಳನ್ನು ಬದುಗಳ ಮೇಲೆ ನಾಟಿ ಮಾಡಲಾಗಿದೆ.</p>

ಜಲಾನಯನ ಯೋಜನೆಗಳ ಚಟುವಟಿಕೆ/ಕಾಮಗಾರಿಗಳನ್ನು ಅಂತರ್ಜಾಲದಲ್ಲಿ ಅಳವಡಿಸಲು ಸಂಕ್ಷಿಪ್ತ ಮಾಹಿತಿ


ಯೋಜನೆಯ ಹೆಸರು:	ಜಲಾನಯನ ಪ್ರದೇಶದಲ್ಲಿ MGNREGA ಯೋಜನೆ ( WDDP)
ವರ್ಷ:	2021-22
ಕಾಮಗಾರಿಯ/ ಚಟುವಟಿಕೆಯ ಹೆಸರು:	ಕೃಷಿ ಅರಣ್ಯ
ಕಾಮಗಾರಿ/ಚಟುವಟಿಕೆಯ ಭಾಯಚಿತ್ರ (photo with Lat &Long)	 <p>Latitude: 16.066965 Longitude: 75.556493 Elevation: 687.62 m Accuracy: 1.2 m Azimuth: 285° (W) Pitch: -101.3° (-113.3°) Time: 08-04-2021 14:02</p>
ಸರ್ವೆ ನಂಬರ್:	31/1
ಅಕ್ಷಾಂಶ ಮತ್ತು ರೇಖಾಂಶ:	16.066965 ಮತ್ತು 75.556493
ಗ್ರಾಮ:	ಯರಗೊಪ್ಪ
ತಾಲ್ಲೂಕು:	ಬದಾಮಿ
ಜಿಲ್ಲೆ:	ಬಾಗಲಕೋಟೆ
ಕಾಮಗಾರಿ/ ಚಟುವಟಿಕೆಯ ಅಂದಾಜು ಮೊತ್ತ (ರೂಪಾಯಿಗಳಲ್ಲಿ)	2750/-
ಕಾಮಗಾರಿ/ ಚಟುವಟಿಕೆಯ ಕುರಿತು ಸಂಕ್ಷಿಪ್ತ ವಿವರ (ಸಮುದಾಯ ಕಾಮಗಾರಿಯಾಗಿದ್ದರೆ ಅಂದಾಜು ನೀರು ಸಂಗ್ರಹಣೆ (Cubic Meter), ರಕ್ಷಣಾತ್ಮಕ ನೀರಾವರಿ ಪ್ರದೇಶ, ಫಲಾನುಭವಿಗಳ ಸಂಖ್ಯೆ ವೈಯಕ್ತಿಕ ಕಾಮಗಾರಿಯಾಗಿದ್ದರೆ, ಫಲಾನುಭವಿ ಹೆಸರು, ಚಟುವಟಿಕೆಯಿಂದ ಪಡೆಯುತ್ತಿರುವ ಲಾಭ)	2021-22 ನೇ ಸಾಲಿನಲ್ಲಿ ಯೋಜನೆಯಡಿಯಲ್ಲಿ ಬದಾಮಿ ತಾಲ್ಲೂಕು ಹೂಲಗೇರಿ ಗ್ರಾಮ ಪಂಚಾಯತ್ ವ್ಯಾಪ್ತಿಯಲ್ಲಿ ಜಲಾನಯನ ಪ್ರದೇಶದಲ್ಲಿ MGNREGA ಯೋಜನೆಯಲ್ಲಿ ಕೈಗೊಂಡ ಯರಗೊಪ್ಪ ಗ್ರಾಮದ ಶ್ರೀ ಸಂಜೀವ ಪಾಟೀಲ ಇವರ ಜಮೀನಿನಲ್ಲಿ ಸಾಗವಾನಿ, ನುಗ್ಗೆ ಮತ್ತು ಬೇವು ಒಟ್ಟು 195 ಸಸಿಗಳನ್ನು ಬದುಗಳ ಮೇಲೆ ನಾಟಿ ಮಾಡಲಾಗಿದೆ.




ಜಲಾನಯನ ಯೋಜನೆಗಳ ಚಟುವಟಿಕೆ/ಕಾಮಗಾರಿಗಳನ್ನು ಅಂತರ್ಜಾಲದಲ್ಲಿ ಅಳವಡಿಸಲು ಸಂಕ್ಷಿಪ್ತ ಮಾಹಿತಿ

ಯೋಜನೆಯ ಹೆಸರು:	ಜಲಾನಯನ ಪ್ರದೇಶದಲ್ಲಿ MGNREGA ಯೋಜನೆ ( WDDP)
ವರ್ಷ:	2021-22
ಕಾಮಗಾರಿಯ/ ಚಟುವಟಿಕೆಯ ಹೆಸರು:	ಕೃಷಿ ಅರಣ್ಯ
ಕಾಮಗಾರಿ/ಚಟುವಟಿಕೆಯ ಭಾಯಿಚಿತ್ರ (photo with Lat &Long)	
ಸರ್ವೆ ನಂಬರ್:	32/2
ಅಕ್ಷಾಂಶ ಮತ್ತು ರೇಖಾಂಶ:	16.072878 ಮತ್ತು 75.552478
ಗ್ರಾಮ:	ಯರಗೊಪ್ಪ
ತಾಲ್ಲೂಕು:	ಬದಾಮಿ
ಜಿಲ್ಲೆ:	ಬಾಗಲಕೋಟೆ
ಕಾಮಗಾರಿ/ ಚಟುವಟಿಕೆಯ ಅಂದಾಜು ಮೊತ್ತ (ರೂಪಾಯಿಗಳಲ್ಲಿ)	3000/-
ಕಾಮಗಾರಿ/ ಚಟುವಟಿಕೆಯ ಕುರಿತು ಸಂಕ್ಷಿಪ್ತ ವಿವರ (ಸಮುದಾಯ ಕಾಮಗಾರಿಯಾಗಿದ್ದರೆ ಅಂದಾಜು ನೀರು ಸಂಗ್ರಹಣೆ (Cubic Meter), ರಕ್ಷಣಾತ್ಮಕ ನೀರಾವರಿ ಪ್ರದೇಶ, ಫಲಾನುಭವಿಗಳ ಸಂಖ್ಯೆ ವೈಯಕ್ತಿಕ ಕಾಮಗಾರಿಯಾಗಿದ್ದರೆ, ಫಲಾನುಭವಿ ಹೆಸರು, ಚಟುವಟಿಕೆಯಿಂದ ಪಡೆಯುತ್ತಿರುವ ಲಾಭ)	2021-22 ನೇ ಸಾಲಿನಲ್ಲಿ ಯೋಜನೆಯಡಿಯಲ್ಲಿ ಬದಾಮಿ ತಾಲ್ಲೂಕು ಹೂಲಗೇರಿ ಗ್ರಾಮ ಪಂಚಾಯತ್ ವ್ಯಾಪ್ತಿಯಲ್ಲಿ ಜಲಾನಯನ ಪ್ರದೇಶದಲ್ಲಿ MGNREGA ಯೋಜನೆಯಲ್ಲಿ ಕೈಗೊಂಡ ಯರಗೊಪ್ಪ ಗ್ರಾಮದ ಶ್ರೀ ಈರಯ್ಯ ಮಠದ ಉರ್ಫ ಹಿರೇಮಠ ಇವರ ಜಮೀನಿನಲ್ಲಿ ಸಾಗವಾನಿ, ನುಗ್ಗೆ ಮತ್ತು ಬೇವು ಒಟ್ಟು 100 ಸಸಿಗಳನ್ನು ಬದುಗಳ ಮೇಲೆ ನಾಟಿ ಮಾಡಲಾಗಿದೆ.


ಜಲಾನಯನ ಯೋಜನೆಗಳ ಚಟುವಟಿಕೆ/ಕಾಮಗಾರಿಗಳನ್ನು ಅಂತರ್ಜಾಲದಲ್ಲಿ ಅಳವಡಿಸಲು ಸಂಕ್ಷಿಪ್ತ ಮಾಹಿತಿ

ಯೋಜನೆಯ ಹೆಸರು:	ಜಲಾನಯನ ಪ್ರದೇಶದಲ್ಲಿ MGNREGA ಯೋಜನೆ ( WDDP)
ವರ್ಷ:	2021-22
ಕಾಮಗಾರಿಯ/ ಚಟುವಟಿಕೆಯ ಹೆಸರು:	ಕೃಷಿ ಅರಣ್ಯ
ಕಾಮಗಾರಿ/ಚಟುವಟಿಕೆಯ ಛಾಯಚಿತ್ರ (photo with Lat &Long)	 <p>Yaragoppa Inam, Karnataka, India Unnamed Road, Yaragoppa Inam, Karnataka 587206, India Lat 16.0689° Long 75.564282° 30/07/21 11:50 AM</p>
ಸರ್ವೆ ನಂಬರ್:	32/4
ಅಕ್ಷಾಂಶ ಮತ್ತು ರೇಖಾಂಶ:	16.0689 ಮತ್ತು 75.564282
ಗ್ರಾಮ:	ಯರಗೊಪ್ಪ
ತಾಲ್ಲೂಕು:	ಬದಾಮಿ
ಜಿಲ್ಲೆ:	ಬಾಗಲಕೋಟೆ
ಕಾಮಗಾರಿ/ ಚಟುವಟಿಕೆಯ ಅಂದಾಜು ಮೊತ್ತ (ರೂಪಾಯಿಗಳಲ್ಲಿ)	2500/-
ಕಾಮಗಾರಿ/ ಚಟುವಟಿಕೆಯ ಕುರಿತು ಸಂಕ್ಷಿಪ್ತ ವಿವರ (ಸಮುದಾಯ ಕಾಮಗಾರಿಯಾಗಿದ್ದರೆ ಅಂದಾಜು ನೀರು ಸಂಗ್ರಹಣೆ (Cubic Meter), ರಕ್ಷಣಾತ್ಮಕ ನೀರಾವರಿ ಪ್ರದೇಶ, ಫಲಾನುಭವಿಗಳ ಸಂಖ್ಯೆ ವೈಯಕ್ತಿಕ ಕಾಮಗಾರಿಯಾಗಿದ್ದರೆ, ಫಲಾನುಭವಿ ಹೆಸರು, ಚಟುವಟಿಕೆಯಿಂದ ಪಡೆಯುತ್ತಿರುವ ಲಾಭ)	2021-22 ನೇ ಸಾಲಿನಲ್ಲಿ ಯೋಜನೆಯಡಿಯಲ್ಲಿ ಬದಾಮಿ ತಾಲ್ಲೂಕು ಹೂಲಗೇರಿ ಗ್ರಾಮ ಪಂಚಾಯತ್ ವ್ಯಾಪ್ತಿಯಲ್ಲಿ ಜಲಾನಯನ ಪ್ರದೇಶದಲ್ಲಿ MGNREGA ಯೋಜನೆಯಲ್ಲಿ ಕೈಗೊಂಡ ಯರಗೊಪ್ಪ ಗ್ರಾಮದ ಶ್ರೀ ಚಂದ್ರಶೇಖರ ಕುರಿ ಇವರ ಜಮೀನಿನಲ್ಲಿ ಸಾಗವಾನಿ, ನುಗ್ಗೆ ಮತ್ತು ಬೇವು ಒಟ್ಟು 130 ಸಸಿಗಳನ್ನು ಬದುಗಳ ಮೇಲೆ ನಾಟಿ ಮಾಡಲಾಗಿದೆ.

ಜಲಾನಯನ ಯೋಜನೆಗಳ ಚಟುವಟಿಕೆ/ಕಾಮಗಾರಿಗಳನ್ನು ಅಂತರ್ಜಾಲದಲ್ಲಿ ಅಳವಡಿಸಲು ಸಂಕ್ಷಿಪ್ತ ಮಾಹಿತಿ

ಯೋಜನೆಯ ಹೆಸರು:	ಜಲಾನಯನ ಪ್ರದೇಶದಲ್ಲಿ MGNREGA ಯೋಜನೆ ( WDDP)
ವರ್ಷ:	2021-22
ಕಾಮಗಾರಿಯ/ ಚಟುವಟಿಕೆಯ ಹೆಸರು:	ಕೃಷಿ ಅರಣ್ಯ
ಕಾಮಗಾರಿ/ಚಟುವಟಿಕೆಯ ಛಾಯಚಿತ್ರ (photo with Lat &Long)	
ಸರ್ವೆ ನಂಬರ್:	33/*
ಅಕ್ಷಾಂಶ ಮತ್ತು ರೇಖಾಂಶ:	16.069001 ಮತ್ತು 75.56182
ಗ್ರಾಮ:	ಯರಗೊಪ್ಪ
ತಾಲ್ಲೂಕು:	ಬದಾಮಿ
ಜಿಲ್ಲೆ:	ಬಾಗಲಕೋಟೆ
ಕಾಮಗಾರಿ/ ಚಟುವಟಿಕೆಯ ಅಂದಾಜು ಮೊತ್ತ (ರೂಪಾಯಿಗಳಲ್ಲಿ)	2500/-
ಕಾಮಗಾರಿ/ ಚಟುವಟಿಕೆಯ ಕುರಿತು ಸಂಕ್ಷಿಪ್ತ ವಿವರ (ಸಮುದಾಯ ಕಾಮಗಾರಿಯಾಗಿದ್ದರೆ ಅಂದಾಜು ನೀರು ಸಂಗ್ರಹಣೆ (Cubic Meter), ರಕ್ಷಣಾತ್ಮಕ ನೀರಾವರಿ ಪ್ರದೇಶ, ಫಲಾನುಭವಿಗಳ ಸಂಖ್ಯೆ ವೈಯಕ್ತಿಕ ಕಾಮಗಾರಿಯಾಗಿದ್ದರೆ, ಫಲಾನುಭವಿ ಹೆಸರು, ಚಟುವಟಿಕೆಯಿಂದ ಪಡೆಯುತ್ತಿರುವ ಲಾಭ)	2021-22 ನೇ ಸಾಲಿನಲ್ಲಿ ಯೋಜನೆಯಡಿಯಲ್ಲಿ ಬದಾಮಿ ತಾಲ್ಲೂಕು ಹೂಲಗೇರಿ ಗ್ರಾಮ ಪಂಚಾಯತ್ ವ್ಯಾಪ್ತಿಯಲ್ಲಿ ಜಲಾನಯನ ಪ್ರದೇಶದಲ್ಲಿ MGNREGA ಯೋಜನೆಯಲ್ಲಿ ಕೈಗೊಂಡ ಯರಗೊಪ್ಪ ಗ್ರಾಮದ ಶ್ರೀ ನಾಗಪ್ಪ ಅಳ್ಳಿ ಇವರ ಜಮೀನಿನಲ್ಲಿ ಸಾಗವಾನಿ, ನುಗ್ಗೆ ಮತ್ತು ಬೇವು ಒಟ್ಟು 150 ಸಸಿಗಳನ್ನು ಬದುಗಳ ಮೇಲೆ ನಾಟಿ ಮಾಡಲಾಗಿದೆ.


ಜಲಾನಯನ ಯೋಜನೆಗಳ ಚಟುವಟಿಕೆ/ಕಾಮಗಾರಿಗಳನ್ನು ಅಂತರ್ಜಾಲದಲ್ಲಿ ಅಳವಡಿಸಲು ಸಂಕ್ಷಿಪ್ತ ಮಾಹಿತಿ

ಯೋಜನೆಯ ಹೆಸರು:	ಜಲಾನಯನ ಪ್ರದೇಶದಲ್ಲಿ MGNREGA ಯೋಜನೆ ( WDDP)
ವರ್ಷ:	2021-22
ಕಾಮಗಾರಿಯ/ ಚಟುವಟಿಕೆಯ ಹೆಸರು:	ಕೃಷಿ ಅರಣ್ಯ
ಕಾಮಗಾರಿ/ಚಟುವಟಿಕೆಯ ಛಾಯಚಿತ್ರ (photo with Lat &Long)	
ಸರ್ವೆ ನಂಬರ್:	35/*
ಅಕ್ಷಾಂಶ ಮತ್ತು ರೇಖಾಂಶ:	16.062567 ಮತ್ತು 75.541733
ಗ್ರಾಮ:	ಯರಗೊಪ್ಪ
ತಾಲ್ಲೂಕು:	ಬದಾಮಿ
ಜಿಲ್ಲೆ:	ಬಾಗಲಕೋಟೆ
ಕಾಮಗಾರಿ/ ಚಟುವಟಿಕೆಯ ಅಂದಾಜು ಮೊತ್ತ (ರೂಪಾಯಿಗಳಲ್ಲಿ)	2000/-
ಕಾಮಗಾರಿ/ ಚಟುವಟಿಕೆಯ ಕುರಿತು ಸಂಕ್ಷಿಪ್ತ ವಿವರ (ಸಮುದಾಯ ಕಾಮಗಾರಿಯಾಗಿದ್ದರೆ ಅಂದಾಜು ನೀರು ಸಂಗ್ರಹಣೆ (Cubic Meter), ರಕ್ಷಣಾತ್ಮಕ ನೀರಾವರಿ ಪ್ರದೇಶ, ಫಲಾನುಭವಿಗಳ ಸಂಖ್ಯೆ ವೈಯಕ್ತಿಕ ಕಾಮಗಾರಿಯಾಗಿದ್ದರೆ, ಫಲಾನುಭವಿ ಹೆಸರು, ಚಟುವಟಿಕೆಯಿಂದ ಪಡೆಯುತ್ತಿರುವ ಲಾಭ)	2021-22 ನೇ ಸಾಲಿನಲ್ಲಿ ಯೋಜನೆಯಡಿಯಲ್ಲಿ ಬದಾಮಿ ತಾಲ್ಲೂಕು ಹೂಲಗೇರಿ ಗ್ರಾಮ ಪಂಚಾಯತ್ ವ್ಯಾಪ್ತಿಯಲ್ಲಿ ಜಲಾನಯನ ಪ್ರದೇಶದಲ್ಲಿ MGNREGA ಯೋಜನೆಯಲ್ಲಿ ಕೈಗೊಂಡ ಯರಗೊಪ್ಪ ಗ್ರಾಮದ ಶ್ರೀಮತಿ ಲಲಿತಾ ಬಿದರಿ ಇವರ ಜಮೀನಿನಲ್ಲಿ ಸಾಗವಾನಿ, ನುಗ್ಗೆ ಮತ್ತು ಬೇವು ಒಟ್ಟು 100 ಸಸಿಗಳನ್ನು ಬದುಗಳ ಮೇಲೆ ನಾಟಿ ಮಾಡಲಾಗಿದೆ.


ಜಲಾನಯನ ಯೋಜನೆಗಳ ಚಟುವಟಿಕೆ/ಕಾಮಗಾರಿಗಳನ್ನು ಅಂತರ್ಜಾಲದಲ್ಲಿ ಅಳವಡಿಸಲು ಸಂಕ್ಷಿಪ್ತ ಮಾಹಿತಿ

ಯೋಜನೆಯ ಹೆಸರು:	ಜಲಾನಯನ ಪ್ರದೇಶದಲ್ಲಿ MGNREGA ಯೋಜನೆ ( WDDP)
ವರ್ಷ:	2021-22
ಕಾಮಗಾರಿಯ/ ಚಟುವಟಿಕೆಯ ಹೆಸರು:	ಕೃಷಿ ಅರಣ್ಯ
ಕಾಮಗಾರಿ/ಚಟುವಟಿಕೆಯ ಛಾಯಾಚಿತ್ರ (photo with Lat &Long)	 <p>Latitude: 16.0753 Longitude: 75.581465 Elevation: 694.57m Accuracy: 1.4m</p>
ಸರ್ವೆ ನಂಬರ್:	35/*
ಅಕ್ಷಾಂಶ ಮತ್ತು ರೇಖಾಂಶ:	16.0753 ಮತ್ತು 75.581465
ಗ್ರಾಮ:	ಯರಗೊಪ್ಪ
ತಾಲ್ಲೂಕು:	ಬದಾಮಿ
ಜಿಲ್ಲೆ:	ಬಾಗಲಕೋಟೆ
ಕಾಮಗಾರಿ/ ಚಟುವಟಿಕೆಯ ಅಂದಾಜು ಮೊತ್ತ (ರೂಪಾಯಿಗಳಲ್ಲಿ)	2000/-
ಕಾಮಗಾರಿ/ ಚಟುವಟಿಕೆಯ ಕುರಿತು ಸಂಕ್ಷಿಪ್ತ ವಿವರ (ಸಮುದಾಯ ಕಾಮಗಾರಿಯಾಗಿದ್ದರೆ ಅಂದಾಜು ನೀರು ಸಂಗ್ರಹಣೆ (Cubic Meter), ರಕ್ಷಣಾತ್ಮಕ ನೀರಾವರಿ ಪ್ರದೇಶ, ಫಲಾನುಭವಿಗಳ ಸಂಖ್ಯೆ ವೈಯಕ್ತಿಕ ಕಾಮಗಾರಿಯಾಗಿದ್ದರೆ, ಫಲಾನುಭವಿ ಹೆಸರು, ಚಟುವಟಿಕೆಯಿಂದ ಪಡೆಯುತ್ತಿರುವ ಲಾಭ)	2021-22 ನೇ ಸಾಲಿನಲ್ಲಿ ಯೋಜನೆಯಡಿಯಲ್ಲಿ ಬದಾಮಿ ತಾಲ್ಲೂಕು ಹೂಲಗೇರಿ ಗ್ರಾಮ ಪಂಚಾಯತ್ ವ್ಯಾಪ್ತಿಯಲ್ಲಿ ಜಲಾನಯನ ಪ್ರದೇಶದಲ್ಲಿ MGNREGA ಯೋಜನೆಯಲ್ಲಿ ಕೈಗೊಂಡ ಯರಗೊಪ್ಪ ಗ್ರಾಮದ ಶ್ರೀ ಶಂಕರಪ್ಪ ವಡ್ಡರ ಇವರ ಜಮೀನಿನಲ್ಲಿ ಸಾಗವಾನಿ, ನುಗ್ಗೆ ಮತ್ತು ಬೇವು ಒಟ್ಟು 100 ಸಸಿಗಳನ್ನು ಬದುಗಳ ಮೇಲೆ ನಾಟಿ ಮಾಡಲಾಗಿದೆ.


ಜಲಾನಯನ ಯೋಜನೆಗಳ ಚಟುವಟಿಕೆ/ಕಾಮಗಾರಿಗಳನ್ನು ಅಂತರ್ಜಾಲದಲ್ಲಿ ಅಳವಡಿಸಲು ಸಂಕ್ಷಿಪ್ತ ಮಾಹಿತಿ

ಯೋಜನೆಯ ಹೆಸರು:	ಜಲಾನಯನ ಪ್ರದೇಶದಲ್ಲಿ MGNREGA ಯೋಜನೆ ( WDDP)
ವರ್ಷ:	2021-22
ಕಾಮಗಾರಿಯ/ ಚಟುವಟಿಕೆಯ ಹೆಸರು:	ಕೃಷಿ ಅರಣ್ಯ
ಕಾಮಗಾರಿ/ಚಟುವಟಿಕೆಯ ಛಾಯಚಿತ್ರ (photo with Lat &Long)	
ಸರ್ವೆ ನಂಬರ್:	32/4
ಅಕ್ಷಾಂಶ ಮತ್ತು ರೇಖಾಂಶ:	16.0689 ಮತ್ತು 75.564282
ಗ್ರಾಮ:	ಯರಗೊಪ್ಪ
ತಾಲ್ಲೂಕು:	ಬದಾಮಿ
ಜಿಲ್ಲೆ:	ಬಾಗಲಕೋಟೆ
ಕಾಮಗಾರಿ/ ಚಟುವಟಿಕೆಯ ಅಂದಾಜು ಮೊತ್ತ (ರೂಪಾಯಿಗಳಲ್ಲಿ)	3000/-
ಕಾಮಗಾರಿ/ ಚಟುವಟಿಕೆಯ ಕುರಿತು ಸಂಕ್ಷಿಪ್ತ ವಿವರ (ಸಮುದಾಯ ಕಾಮಗಾರಿಯಾಗಿದ್ದರೆ ಅಂದಾಜು ನೀರು ಸಂಗ್ರಹಣೆ (Cubic Meter), ರಕ್ಷಣಾತ್ಮಕ ನೀರಾವರಿ ಪ್ರದೇಶ, ಫಲಾನುಭವಿಗಳ ಸಂಖ್ಯೆ ವೈಯಕ್ತಿಕ ಕಾಮಗಾರಿಯಾಗಿದ್ದರೆ, ಫಲಾನುಭವಿ ಹೆಸರು, ಚಟುವಟಿಕೆಯಿಂದ ಪಡೆಯುತ್ತಿರುವ ಲಾಭ)	2021-22 ನೇ ಸಾಲಿನಲ್ಲಿ ಯೋಜನೆಯಡಿಯಲ್ಲಿ ಬದಾಮಿ ತಾಲ್ಲೂಕು ಹೂಲಗೇರಿ ಗ್ರಾಮ ಪಂಚಾಯತ್ ವ್ಯಾಪ್ತಿಯಲ್ಲಿ ಜಲಾನಯನ ಪ್ರದೇಶದಲ್ಲಿ MGNREGA ಯೋಜನೆಯಲ್ಲಿ ಕೈಗೊಂಡ ಯರಗೊಪ್ಪ ಗ್ರಾಮದ ಶ್ರೀ ಚಂದ್ರಶೇಖರ ಕುರಿ ಇವರ ಜಮೀನಿನಲ್ಲಿ ಸಾಗವಾನಿ, ನುಗ್ಗೆ ಮತ್ತು ಬೇವು ಒಟ್ಟು 220 ಸಸಿಗಳನ್ನು ಬದುಗಳ ಮೇಲೆ ನಾಟಿ ಮಾಡಲಾಗಿದೆ.

ಜಲಾನಯನ ಯೋಜನೆಗಳ ಚಟುವಟಿಕೆ/ಕಾಮಗಾರಿಗಳನ್ನು ಅಂತರ್ಜಾಲದಲ್ಲಿ ಅಳವಡಿಸಲು ಸಂಕ್ಷಿಪ್ತ ಮಾಹಿತಿ


ಯೋಜನೆಯ ಹೆಸರು:	ಜಲಾನಯನ ಪ್ರದೇಶದಲ್ಲಿ MGNREGA ಯೋಜನೆ ( WDDP)
ವರ್ಷ:	2021-22
ಕಾಮಗಾರಿಯ/ ಚಟುವಟಿಕೆಯ ಹೆಸರು:	ಕೃಷಿ ಅರಣ್ಯ
ಕಾಮಗಾರಿ/ಚಟುವಟಿಕೆಯ ಛಾಯಚಿತ್ರ (photo with Lat &Long)	
ಸರ್ವೆ ನಂಬರ್:	38/5
ಅಕ್ಷಾಂಶ ಮತ್ತು ರೇಖಾಂಶ:	16.07478 ಮತ್ತು 75.581722
ಗ್ರಾಮ:	ಯರಗೊಪ್ಪ
ತಾಲ್ಲೂಕು:	ಬದಾಮಿ
ಜಿಲ್ಲೆ:	ಬಾಗಲಕೋಟೆ
ಕಾಮಗಾರಿ/ ಚಟುವಟಿಕೆಯ ಅಂದಾಜು ಮೊತ್ತ (ರೂಪಾಯಿಗಳಲ್ಲಿ)	2250/-
ಕಾಮಗಾರಿ/ ಚಟುವಟಿಕೆಯ ಕುರಿತು ಸಂಕ್ಷಿಪ್ತ ವಿವರ (ಸಮುದಾಯ ಕಾಮಗಾರಿಯಾಗಿದ್ದರೆ ಅಂದಾಜು ನೀರು ಸಂಗ್ರಹಣೆ (Cubic Meter), ರಕ್ಷಣಾತ್ಮಕ ನೀರಾವರಿ ಪ್ರದೇಶ, ಫಲಾನುಭವಿಗಳ ಸಂಖ್ಯೆ ವೈಯಕ್ತಿಕ ಕಾಮಗಾರಿಯಾಗಿದ್ದರೆ, ಫಲಾನುಭವಿ ಹೆಸರು, ಚಟುವಟಿಕೆಯಿಂದ ಪಡೆಯುತ್ತಿರುವ ಲಾಭ)	<p>2021-22 ನೇ ಸಾಲಿನಲ್ಲಿ ಯೋಜನೆಯಡಿಯಲ್ಲಿ ಬದಾಮಿ ತಾಲ್ಲೂಕು ಹೂಲಗೇರಿ ಗ್ರಾಮ ಪಂಚಾಯತ್ ವ್ಯಾಪ್ತಿಯಲ್ಲಿ ಜಲಾನಯನ ಪ್ರದೇಶದಲ್ಲಿ MGNREGA ಯೋಜನೆಯಲ್ಲಿ ಕೈಗೊಂಡ ಯರಗೊಪ್ಪ ಗ್ರಾಮದ ಶ್ರೀ ಪಾಂಡುರಂಗ ನಾರಪ್ಪನವರ ಇವರ ಜಮೀನಿನಲ್ಲಿ ಸಾಗವಾನಿ, ನುಗ್ಗೆ ಮತ್ತು ಬೇವು ಒಟ್ಟು 125 ಸಸಿಗಳನ್ನು ಬದುಗಳ ಮೇಲೆ ನಾಟಿ ಮಾಡಲಾಗಿದೆ.</p>

ಜಲಾನಯನ ಯೋಜನೆಗಳ ಚಟುವಟಿಕೆ/ಕಾಮಗಾರಿಗಳನ್ನು ಅಂತರ್ಜಾಲದಲ್ಲಿ ಅಳವಡಿಸಲು ಸಂಕ್ಷಿಪ್ತ ಮಾಹಿತಿ


ಯೋಜನೆಯ ಹೆಸರು:	ಜಲಾನಯನ ಪ್ರದೇಶದಲ್ಲಿ MGNREGA ಯೋಜನೆ ( WDDP)
ವರ್ಷ:	2021-22
ಕಾಮಗಾರಿಯ/ ಚಟುವಟಿಕೆಯ ಹೆಸರು:	ಕೃಷಿ ಅರಣ್ಯ
ಕಾಮಗಾರಿ/ಚಟುವಟಿಕೆಯ ಛಾಯಚಿತ್ರ (photo with Lat &Long)	 Latitude: 16.068693 Longitude: 75.534635 Elevation: 659.2m Accuracy: 1.6m
ಸರ್ವೆ ನಂಬರ್:	31/2
ಅಕ್ಷಾಂಶ ಮತ್ತು ರೇಖಾಂಶ:	16.068693 ಮತ್ತು 75.534635
ಗ್ರಾಮ:	ಯರಗೊಪ್ಪ
ತಾಲ್ಲೂಕು:	ಬದಾಮಿ
ಜಿಲ್ಲೆ:	ಬಾಗಲಕೋಟೆ
ಕಾಮಗಾರಿ/ ಚಟುವಟಿಕೆಯ ಅಂದಾಜು ಮೊತ್ತ (ರೂಪಾಯಿಗಳಲ್ಲಿ)	3000/-
ಕಾಮಗಾರಿ/ ಚಟುವಟಿಕೆಯ ಕುರಿತು ಸಂಕ್ಷಿಪ್ತ ವಿವರ (ಸಮುದಾಯ ಕಾಮಗಾರಿಯಾಗಿದ್ದರೆ ಅಂದಾಜು ನೀರು ಸಂಗ್ರಹಣೆ (Cubic Meter), ರಕ್ಷಣಾತ್ಮಕ ನೀರಾವರಿ ಪ್ರದೇಶ, ಫಲಾನುಭವಿಗಳ ಸಂಖ್ಯೆ ವೈಯಕ್ತಿಕ ಕಾಮಗಾರಿಯಾಗಿದ್ದರೆ, ಫಲಾನುಭವಿ ಹೆಸರು, ಚಟುವಟಿಕೆಯಿಂದ ಪಡೆಯುತ್ತಿರುವ ಲಾಭ)	2021-22 ನೇ ಸಾಲಿನಲ್ಲಿ ಯೋಜನೆಯಡಿಯಲ್ಲಿ ಬದಾಮಿ ತಾಲ್ಲೂಕು ಹೂಲಗೇರಿ ಗ್ರಾಮ ಪಂಚಾಯತ್ ವ್ಯಾಪ್ತಿಯಲ್ಲಿ ಜಲಾನಯನ ಪ್ರದೇಶದಲ್ಲಿ MGNREGA ಯೋಜನೆಯಲ್ಲಿ ಕೈಗೊಂಡ ಯರಗೊಪ್ಪ ಗ್ರಾಮದ ಶ್ರೀ ಈಶ್ವರಪ್ಪ ಸೊನ್ನದ ಇವರ ಜಮೀನಿನಲ್ಲಿ ಸಾಗವಾನಿ, ನುಗ್ಗೆ ಮತ್ತು ಬೇವು ಒಟ್ಟು 200 ಸಸಿಗಳನ್ನು ಬದುಗಳ ಮೇಲೆ ನಾಟಿ ಮಾಡಲಾಗಿದೆ.




ಜಲಾನಯನ ಯೋಜನೆಗಳ ಚಟುವಟಿಕೆ/ಕಾಮಗಾರಿಗಳನ್ನು ಅಂತರ್ಜಾಲದಲ್ಲಿ ಅಳವಡಿಸಲು ಸಂಕ್ಷಿಪ್ತ ಮಾಹಿತಿ

ಯೋಜನೆಯ ಹೆಸರು:	ಜಲಾನಯನ ಪ್ರದೇಶದಲ್ಲಿ MGNREGA ಯೋಜನೆ ( WDDP)
ವರ್ಷ:	2021-22
ಕಾಮಗಾರಿಯ/ ಚಟುವಟಿಕೆಯ ಹೆಸರು:	ಕೃಷಿ ಅರಣ್ಯ
ಕಾಮಗಾರಿ/ಚಟುವಟಿಕೆಯ ಛಾಯಚಿತ್ರ (photo with Lat & Long)	
ಸರ್ವೆ ನಂಬರ್:	31/2
ಅಕ್ಷಾಂಶ ಮತ್ತು ರೇಖಾಂಶ:	16.075235 ಮತ್ತು 75.581708
ಗ್ರಾಮ:	ಯರಗೊಪ್ಪ
ತಾಲ್ಲೂಕು:	ಬದಾಮಿ
ಜಿಲ್ಲೆ:	ಬಾಗಲಕೋಟೆ
ಕಾಮಗಾರಿ/ ಚಟುವಟಿಕೆಯ ಅಂದಾಜು ಮೊತ್ತ (ರೂಪಾಯಿಗಳಲ್ಲಿ)	2500/-
ಕಾಮಗಾರಿ/ ಚಟುವಟಿಕೆಯ ಕುರಿತು ಸಂಕ್ಷಿಪ್ತ ವಿವರ (ಸಮುದಾಯ ಕಾಮಗಾರಿಯಾಗಿದ್ದರೆ ಅಂದಾಜು ನೀರು ಸಂಗ್ರಹಣೆ (Cubic Meter), ರಕ್ಷಣಾತ್ಮಕ ನೀರಾವರಿ ಪ್ರದೇಶ, ಫಲಾನುಭವಿಗಳ ಸಂಖ್ಯೆ ವೈಯಕ್ತಿಕ ಕಾಮಗಾರಿಯಾಗಿದ್ದರೆ, ಫಲಾನುಭವಿ ಹೆಸರು, ಚಟುವಟಿಕೆಯಿಂದ ಪಡೆಯುತ್ತಿರುವ ಲಾಭ)	<p>2021-22 ನೇ ಸಾಲಿನಲ್ಲಿ ಯೋಜನೆಯಡಿಯಲ್ಲಿ ಬದಾಮಿ ತಾಲ್ಲೂಕು ಹೂಲಗೇರಿ ಗ್ರಾಮ ಪಂಚಾಯತ್ ವ್ಯಾಪ್ತಿಯಲ್ಲಿ ಜಲಾನಯನ ಪ್ರದೇಶದಲ್ಲಿ MGNREGA ಯೋಜನೆಯಲ್ಲಿ ಕೈಗೊಂಡ ಯರಗೊಪ್ಪ ಗ್ರಾಮದ ಶ್ರೀ ಶಿವಾನಂದ ಸೊನ್ನದ ಇವರ ಜಮೀನಿನಲ್ಲಿ ಸಾಗವಾನಿ, ನುಗ್ಗೆ ಮತ್ತು ಬೇವು ಒಟ್ಟು 200 ಸಸಿಗಳನ್ನು ಬದುಗಳ ಮೇಲೆ ನಾಟಿ ಮಾಡಲಾಗಿದೆ.</p>


ಜಲಾನಯನ ಯೋಜನೆಗಳ ಚಟುವಟಿಕೆ/ಕಾಮಗಾರಿಗಳನ್ನು ಅಂತರ್ಜಾಲದಲ್ಲಿ ಅಳವಡಿಸಲು ಸಂಕ್ಷಿಪ್ತ ಮಾಹಿತಿ

ಯೋಜನೆಯ ಹೆಸರು:	ಜಲಾನಯನ ಪ್ರದೇಶದಲ್ಲಿ MGNREGA ಯೋಜನೆ ( WDDP)
ವರ್ಷ:	2021-22
ಕಾಮಗಾರಿಯ/ ಚಟುವಟಿಕೆಯ ಹೆಸರು:	ಕೃಷಿ ಅರಣ್ಯ
ಕಾಮಗಾರಿ/ಚಟುವಟಿಕೆಯ ಛಾಯಚಿತ್ರ (photo with Lat &Long)	 <p>Latitude: 15.876514 Longitude: 75.949395 Elevation: 620.95±6 m Accuracy: 75.9 m</p>
ಸರ್ವೆ ನಂಬರ್:	35/1
ಅಕ್ಷಾಂಶ ಮತ್ತು ರೇಖಾಂಶ:	15.876514 ಮತ್ತು 75.949395
ಗ್ರಾಮ:	ಮುರಡಿ
ತಾಲ್ಲೂಕು:	ಇಲ್ಲಕಲ್
ಜಿಲ್ಲೆ:	ಬಾಗಲಕೋಟೆ
ಕಾಮಗಾರಿ/ ಚಟುವಟಿಕೆಯ ಅಂದಾಜು ಮೊತ್ತ (ರೂಪಾಯಿಗಳಲ್ಲಿ)	2000/-
ಕಾಮಗಾರಿ/ ಚಟುವಟಿಕೆಯ ಕುರಿತು ಸಂಕ್ಷಿಪ್ತ ವಿವರ (ಸಮುದಾಯ ಕಾಮಗಾರಿಯಾಗಿದ್ದರೆ ಅಂದಾಜು ನೀರು ಸಂಗ್ರಹಣೆ (Cubic Meter), ರಕ್ಷಣಾತ್ಮಕ ನೀರಾವರಿ ಪ್ರದೇಶ, ಫಲಾನುಭವಿಗಳ ಸಂಖ್ಯೆ ವೈಯಕ್ತಿಕ ಕಾಮಗಾರಿಯಾಗಿದ್ದರೆ, ಫಲಾನುಭವಿ ಹೆಸರು, ಚಟುವಟಿಕೆಯಿಂದ ಪಡೆಯುತ್ತಿರುವ ಲಾಭ)	<p>2021-22 ನೇ ಸಾಲಿನಲ್ಲಿ ಯೋಜನೆಯಡಿಯಲ್ಲಿ ಇಲ್ಲಕಲ್ ತಾಲ್ಲೂಕು ಮುರಡಿ ಗ್ರಾಮ ಪಂಚಾಯತ್ ವ್ಯಾಪ್ತಿಯಲ್ಲಿ ಜಲಾನಯನ ಪ್ರದೇಶದಲ್ಲಿ MGNREGA ಯೋಜನೆಯಲ್ಲಿ ಕೈಗೊಂಡ ಮುರಡಿ ಗ್ರಾಮದ ಶ್ರೀ ಹನಮಪ್ಪ ನೀಲಪ್ಪ ವಕ್ರ ಇವರ ಜಮೀನಿನಲ್ಲಿ ಸಾಗವಾನಿ ಮತ್ತು ಬೇವು ಒಟ್ಟು 140 ಸಸಿಗಳನ್ನು ಬದುಗಳ ಮೇಲೆ ನಾಟಿ ಮಾಡಲಾಗಿದೆ.</p>

ಜಲಾನಯನ ಯೋಜನೆಗಳ ಚಟುವಟಿಕೆ/ಕಾಮಗಾರಿಗಳನ್ನು ಅಂತರ್ಜಾಲದಲ್ಲಿ ಅಳವಡಿಸಲು ಸಂಕ್ಷಿಪ್ತ ಮಾಹಿತಿ

ಯೋಜನೆಯ ಹೆಸರು:	ಜಲಾನಯನ ಪ್ರದೇಶದಲ್ಲಿ MGNREGA ಯೋಜನೆ ( WDDP)
ವರ್ಷ:	2021-22
ಕಾಮಗಾರಿಯ/ ಚಟುವಟಿಕೆಯ ಹೆಸರು:	ಕೃಷಿ ಅರಣ್ಯ
ಕಾಮಗಾರಿ/ಚಟುವಟಿಕೆಯ ಛಾಯಚಿತ್ರ (photo with Lat &Long)	 <p>Latitude: 15.9435 Longitude: 76.248265 Elevation: 768.24±100 m Accuracy: 12.8 m</p>
ಸರ್ವೆ ನಂಬರ್:	35/3
ಅಕ್ಷಾಂಶ ಮತ್ತು ರೇಖಾಂಶ:	15.9435 ಮತ್ತು 76.248265
ಗ್ರಾಮ:	ಮುರಡಿ
ತಾಲ್ಲೂಕು:	ಇಲ್ಲಕಲ್
ಜಿಲ್ಲೆ:	ಬಾಗಲಕೋಟೆ
ಕಾಮಗಾರಿ/ ಚಟುವಟಿಕೆಯ ಅಂದಾಜು ಮೊತ್ತ (ರೂಪಾಯಿಗಳಲ್ಲಿ)	2000/-
ಕಾಮಗಾರಿ/ ಚಟುವಟಿಕೆಯ ಕುರಿತು ಸಂಕ್ಷಿಪ್ತ ವಿವರ (ಸಮುದಾಯ ಕಾಮಗಾರಿಯಾಗಿದ್ದರೆ ಅಂದಾಜು ನೀರು ಸಂಗ್ರಹಣೆ (Cubic Meter), ರಕ್ಷಣಾತ್ಮಕ ನೀರಾವರಿ ಪ್ರದೇಶ, ಫಲಾನುಭವಿಗಳ ಸಂಖ್ಯೆ ವೈಯಕ್ತಿಕ ಕಾಮಗಾರಿಯಾಗಿದ್ದರೆ, ಫಲಾನುಭವಿ ಹೆಸರು, ಚಟುವಟಿಕೆಯಿಂದ ಪಡೆಯುತ್ತಿರುವ ಲಾಭ)	2021-22 ನೇ ಸಾಲಿನಲ್ಲಿ ಯೋಜನೆಯಡಿಯಲ್ಲಿ ಇಲ್ಲಕಲ್ ತಾಲ್ಲೂಕು ಮುರಡಿ ಗ್ರಾಮ ಪಂಚಾಯತ್ ವ್ಯಾಪ್ತಿಯಲ್ಲಿ ಜಲಾನಯನ ಪ್ರದೇಶದಲ್ಲಿ MGNREGA ಯೋಜನೆಯಲ್ಲಿ ಕೈಗೊಂಡ ಮುರಡಿ ಗ್ರಾಮದ ಶ್ರೀ ಶರಣಪ್ಪ ಮಲ್ಲಾಡದ ಇವರ ಜಮೀನಿನಲ್ಲಿ ಸಾಗವಾನಿ ಮತ್ತು ಬೇವು ಒಟ್ಟು 111 ಸಸಿಗಳನ್ನು ಬದುಗಳ ಮೇಲೆ ನಾಟಿ ಮಾಡಲಾಗಿದೆ.


ಜಲಾನಯನ ಯೋಜನೆಗಳ ಚಟುವಟಿಕೆ/ಕಾಮಗಾರಿಗಳನ್ನು ಅಂತರ್ಜಾಲದಲ್ಲಿ ಅಳವಡಿಸಲು ಸಂಕ್ಷಿಪ್ತ ಮಾಹಿತಿ

ಯೋಜನೆಯ ಹೆಸರು:	ಜಲಾನಯನ ಪ್ರದೇಶದಲ್ಲಿ MGNREGA ಯೋಜನೆ ( WDDP)
ವರ್ಷ:	2021-22
ಕಾಮಗಾರಿಯ/ ಚಟುವಟಿಕೆಯ ಹೆಸರು:	ಕೃಷಿ ಅರಣ್ಯ
ಕಾಮಗಾರಿ/ಚಟುವಟಿಕೆಯ ಛಾಯಚಿತ್ರ (photo with Lat &Long)	
ಸರ್ವೆ ನಂಬರ್:	57/2
ಅಕ್ಷಾಂಶ ಮತ್ತು ರೇಖಾಂಶ:	15.881221 ಮತ್ತು 75.949339
ಗ್ರಾಮ:	ಮುರಡಿ
ತಾಲ್ಲೂಕು:	ಇಲ್ಲಕಲ್
ಜಿಲ್ಲೆ:	ಬಾಗಲಕೋಟೆ
ಕಾಮಗಾರಿ/ ಚಟುವಟಿಕೆಯ ಅಂದಾಜು ಮೊತ್ತ (ರೂಪಾಯಿಗಳಲ್ಲಿ)	2500/-
ಕಾಮಗಾರಿ/ ಚಟುವಟಿಕೆಯ ಕುರಿತು ಸಂಕ್ಷಿಪ್ತ ವಿವರ (ಸಮುದಾಯ ಕಾಮಗಾರಿಯಾಗಿದ್ದರೆ ಅಂದಾಜು ನೀರು ಸಂಗ್ರಹಣೆ (Cubic Meter), ರಕ್ಷಣಾತ್ಮಕ ನೀರಾವರಿ ಪ್ರದೇಶ, ಫಲಾನುಭವಿಗಳ ಸಂಖ್ಯೆ ವೈಯಕ್ತಿಕ ಕಾಮಗಾರಿಯಾಗಿದ್ದರೆ, ಫಲಾನುಭವಿ ಹೆಸರು, ಚಟುವಟಿಕೆಯಿಂದ ಪಡೆಯುತ್ತಿರುವ ಲಾಭ)	2021-22 ನೇ ಸಾಲಿನಲ್ಲಿ ಯೋಜನೆಯಡಿಯಲ್ಲಿ ಇಲ್ಲಕಲ್ ತಾಲ್ಲೂಕು ಮುರಡಿ ಗ್ರಾಮ ಪಂಚಾಯತ್ ವ್ಯಾಪ್ತಿಯಲ್ಲಿ ಜಲಾನಯನ ಪ್ರದೇಶದಲ್ಲಿ MGNREGA ಯೋಜನೆಯಲ್ಲಿ ಕೈಗೊಂಡ ಮುರಡಿ ಗ್ರಾಮದ ಶ್ರೀಮತಿ ಓಬಳಿವ್ವ ಉಪ್ಪಿನ ಇವರ ಜಮೀನಿನಲ್ಲಿ ಸಾಗವಾನಿ ಮತ್ತು ಬೇವು ಒಟ್ಟು 130 ಸಸಿಗಳನ್ನು ಬದುಗಳ ಮೇಲೆ ನಾಟಿ ಮಾಡಲಾಗಿದೆ.


ಜಲಾನಯನ ಯೋಜನೆಗಳ ಚಟುವಟಿಕೆ/ಕಾಮಗಾರಿಗಳನ್ನು ಅಂತರ್ಜಾಲದಲ್ಲಿ ಅಳವಡಿಸಲು ಸಂಕ್ಷಿಪ್ತ ಮಾಹಿತಿ

ಯೋಜನೆಯ ಹೆಸರು:	ಜಲಾನಯನ ಪ್ರದೇಶದಲ್ಲಿ MGNREGA ಯೋಜನೆ ( WDDP)
ವರ್ಷ:	2021-22
ಕಾಮಗಾರಿಯ/ ಚಟುವಟಿಕೆಯ ಹೆಸರು:	ಕೃಷಿ ಅರಣ್ಯ
ಕಾಮಗಾರಿ/ಚಟುವಟಿಕೆಯ ಛಾಯಚಿತ್ರ (photo with Lat &Long)	 <p>Latitude: 16.051642 Longitude: 75.532952 Elevation: 675.48 m Accuracy: 0.9 m Azimuth: 303° (NW) Pitch: -8.7° (-1.2°) Time: 07-13-2021 11:45</p>
ಸರ್ವೆ ನಂಬರ್:	56/2
ಅಕ್ಷಾಂಶ ಮತ್ತು ರೇಖಾಂಶ:	15.051642 ಮತ್ತು 75.532952
ಗ್ರಾಮ:	ಮುರಡಿ
ತಾಲ್ಲೂಕು:	ಇಲ್ಲಕಲ್
ಜಿಲ್ಲೆ:	ಬಾಗಲಕೋಟೆ
ಕಾಮಗಾರಿ/ ಚಟುವಟಿಕೆಯ ಅಂದಾಜು ಮೊತ್ತ (ರೂಪಾಯಿಗಳಲ್ಲಿ)	2800/-
ಕಾಮಗಾರಿ/ ಚಟುವಟಿಕೆಯ ಕುರಿತು ಸಂಕ್ಷಿಪ್ತ ವಿವರ (ಸಮುದಾಯ ಕಾಮಗಾರಿಯಾಗಿದ್ದರೆ ಅಂದಾಜು ನೀರು ಸಂಗ್ರಹಣೆ (Cubic Meter), ರಕ್ಷಣಾತ್ಮಕ ನೀರಾವರಿ ಪ್ರದೇಶ, ಫಲಾನುಭವಿಗಳ ಸಂಖ್ಯೆ ವೈಯಕ್ತಿಕ ಕಾಮಗಾರಿಯಾಗಿದ್ದರೆ, ಫಲಾನುಭವಿ ಹೆಸರು, ಚಟುವಟಿಕೆಯಿಂದ ಪಡೆಯುತ್ತಿರುವ ಲಾಭ)	2021-22 ನೇ ಸಾಲಿನಲ್ಲಿ ಯೋಜನೆಯಡಿಯಲ್ಲಿ ಇಲ್ಲಕಲ್ ತಾಲ್ಲೂಕು ಮುರಡಿ ಗ್ರಾಮ ಪಂಚಾಯತ್ ವ್ಯಾಪ್ತಿಯಲ್ಲಿ ಜಲಾನಯನ ಪ್ರದೇಶದಲ್ಲಿ MGNREGA ಯೋಜನೆಯಲ್ಲಿ ಕೈಗೊಂಡ ಮುರಡಿ ಗ್ರಾಮದ ಶ್ರೀ ಮಂಜುನಾಥ ಗಡಚಿಂತಿ ಇವರ ಜಮೀನಿನಲ್ಲಿ ಸಾಗವಾನಿ ಮತ್ತು ಬೇವು ಒಟ್ಟು 140 ಸಸಿಗಳನ್ನು ಬದುಗಳ ಮೇಲೆ ನಾಟಿ ಮಾಡಲಾಗಿದೆ.


ಜಲಾನಯನ ಯೋಜನೆಗಳ ಚಟುವಟಿಕೆ/ಕಾಮಗಾರಿಗಳನ್ನು ಅಂತರ್ಜಾಲದಲ್ಲಿ ಅಳವಡಿಸಲು ಸಂಕ್ಷಿಪ್ತ ಮಾಹಿತಿ

ಯೋಜನೆಯ ಹೆಸರು:	ಜಲಾನಯನ ಪ್ರದೇಶದಲ್ಲಿ MGNREGA ಯೋಜನೆ ( WDDP)
ವರ್ಷ:	2021-22
ಕಾಮಗಾರಿಯ/ ಚಟುವಟಿಕೆಯ ಹೆಸರು:	ಕೃಷಿ ಅರಣ್ಯ
ಕಾಮಗಾರಿ/ಚಟುವಟಿಕೆಯ ಛಾಯಾಚಿತ್ರ (photo with Lat &Long)	
ಸರ್ವೆ ನಂಬರ್:	56/2
ಅಕ್ಷಾಂಶ ಮತ್ತು ರೇಖಾಂಶ:	15.892258 ಮತ್ತು 75.944598
ಗ್ರಾಮ:	ಮುರಡಿ
ತಾಲ್ಲೂಕು:	ಇಲ್ಲಕಲ್
ಜಿಲ್ಲೆ:	ಬಾಗಲಕೋಟೆ
ಕಾಮಗಾರಿ/ ಚಟುವಟಿಕೆಯ ಅಂದಾಜು ಮೊತ್ತ (ರೂಪಾಯಿಗಳಲ್ಲಿ)	2300/-
ಕಾಮಗಾರಿ/ ಚಟುವಟಿಕೆಯ ಕುರಿತು ಸಂಕ್ಷಿಪ್ತ ವಿವರ (ಸಮುದಾಯ ಕಾಮಗಾರಿಯಾಗಿದ್ದರೆ ಅಂದಾಜು ನೀರು ಸಂಗ್ರಹಣೆ (Cubic Meter), ರಕ್ಷಣಾತ್ಮಕ ನೀರಾವರಿ ಪ್ರದೇಶ, ಫಲಾನುಭವಿಗಳ ಸಂಖ್ಯೆ ವೈಯಕ್ತಿಕ ಕಾಮಗಾರಿಯಾಗಿದ್ದರೆ, ಫಲಾನುಭವಿ ಹೆಸರು, ಚಟುವಟಿಕೆಯಿಂದ ಪಡೆಯುತ್ತಿರುವ ಲಾಭ)	2021-22 ನೇ ಸಾಲಿನಲ್ಲಿ ಯೋಜನೆಯಡಿಯಲ್ಲಿ ಇಲ್ಲಕಲ್ ತಾಲ್ಲೂಕು ಮುರಡಿ ಗ್ರಾಮ ಪಂಚಾಯತ್ ವ್ಯಾಪ್ತಿಯಲ್ಲಿ ಜಲಾನಯನ ಪ್ರದೇಶದಲ್ಲಿ MGNREGA ಯೋಜನೆಯಲ್ಲಿ ಕೈಗೊಂಡ ಮುರಡಿ ಗ್ರಾಮದ ಶ್ರೀ ಮಹಾಂತೇಶ ಕಳಕಪ್ಪ ಗಡಚಿಂತಿ ಇವರ ಜಮೀನಿನಲ್ಲಿ ಸಾಗವಾನಿ ಮತ್ತು ಬೇವು ಒಟ್ಟು 126 ಸಸಿಗಳನ್ನು ಬದುಗಳ ಮೇಲೆ ನಾಟಿ ಮಾಡಲಾಗಿದೆ.

ಜಲಾನಯನ ಯೋಜನೆಗಳ ಚಟುವಟಿಕೆ/ಕಾಮಗಾರಿಗಳನ್ನು ಅಂತರ್ಜಾಲದಲ್ಲಿ ಅಳವಡಿಸಲು ಸಂಕ್ಷಿಪ್ತ ಮಾಹಿತಿ


ಯೋಜನೆಯ ಹೆಸರು:	ಜಲಾನಯನ ಪ್ರದೇಶದಲ್ಲಿ MGNREGA ಯೋಜನೆ ( WDDP)
ವರ್ಷ:	2021-22
ಕಾಮಗಾರಿಯ/ ಚಟುವಟಿಕೆಯ ಹೆಸರು:	ಕೃಷಿ ಅರಣ್ಯ
ಕಾಮಗಾರಿ/ಚಟುವಟಿಕೆಯ ಛಾಯಚಿತ್ರ (photo with Lat &Long)	 <p>Latitude: 16.051642 Longitude: 75.532952 Elevation: 675.56 m Accuracy: 1.1 m Azimuth: 315° (NW) Pitch: -4.3° (-1.6°) Time: 07-13-2021 11:46</p>
ಸರ್ವೆ ನಂಬರ್:	64/1
ಅಕ್ಷಾಂಶ ಮತ್ತು ರೇಖಾಂಶ:	16.051642 ಮತ್ತು 75.532952
ಗ್ರಾಮ:	ಮುರಡಿ
ತಾಲ್ಲೂಕು:	ಇಲ್ಲಕಲ್
ಜಿಲ್ಲೆ:	ಬಾಗಲಕೋಟೆ
ಕಾಮಗಾರಿ/ ಚಟುವಟಿಕೆಯ ಅಂದಾಜು ಮೊತ್ತ (ರೂಪಾಯಿಗಳಲ್ಲಿ)	2000/-
ಕಾಮಗಾರಿ/ ಚಟುವಟಿಕೆಯ ಕುರಿತು ಸಂಕ್ಷಿಪ್ತ ವಿವರ (ಸಮುದಾಯ ಕಾಮಗಾರಿಯಾಗಿದ್ದರೆ ಅಂದಾಜು ನೀರು ಸಂಗ್ರಹಣೆ (Cubic Meter), ರಕ್ಷಣಾತ್ಮಕ ನೀರಾವರಿ ಪ್ರದೇಶ, ಫಲಾನುಭವಿಗಳ ಸಂಖ್ಯೆ ವೈಯಕ್ತಿಕ ಕಾಮಗಾರಿಯಾಗಿದ್ದರೆ, ಫಲಾನುಭವಿ ಹೆಸರು, ಚಟುವಟಿಕೆಯಿಂದ ಪಡೆಯುತ್ತಿರುವ ಲಾಭ)	2021-22 ನೇ ಸಾಲಿನಲ್ಲಿ ಯೋಜನೆಯಡಿಯಲ್ಲಿ ಇಲ್ಲಕಲ್ ತಾಲ್ಲೂಕು ಮುರಡಿ ಗ್ರಾಮ ಪಂಚಾಯತ್ ವ್ಯಾಪ್ತಿಯಲ್ಲಿ ಜಲಾನಯನ ಪ್ರದೇಶದಲ್ಲಿ MGNREGA ಯೋಜನೆಯಲ್ಲಿ ಕೈಗೊಂಡ ಮುರಡಿ ಗ್ರಾಮದ ಶ್ರೀ ಮಹಾಂತೇಶ ಸಾಂತಗೇರಿ ಇವರ ಜಮೀನಿನಲ್ಲಿ ಸಾಗವಾನಿ ಮತ್ತು ಬೇವು ಒಟ್ಟು 110 ಸಸಿಗಳನ್ನು ಬದುಗಳ ಮೇಲೆ ನಾಟಿ ಮಾಡಲಾಗಿದೆ.

ಜಲಾನಯನ ಯೋಜನೆಗಳ ಚಟುವಟಿಕೆ/ಕಾಮಗಾರಿಗಳನ್ನು ಅಂತರ್ಜಾಲದಲ್ಲಿ ಅಳವಡಿಸಲು ಸಂಕ್ಷಿಪ್ತ ಮಾಹಿತಿ


ಯೋಜನೆಯ ಹೆಸರು:	ಜಲಾನಯನ ಪ್ರದೇಶದಲ್ಲಿ MGNREGA ಯೋಜನೆ ( WDDP)
ವರ್ಷ:	2021-22
ಕಾಮಗಾರಿಯ/ ಚಟುವಟಿಕೆಯ ಹೆಸರು:	ಕೃಷಿ ಅರಣ್ಯ
ಕಾಮಗಾರಿ/ಚಟುವಟಿಕೆಯ ಛಾಯಚಿತ್ರ (photo with Lat &Long)	
ಸರ್ವೆ ನಂಬರ್:	61/1ಅ
ಅಕ್ಷಾಂಶ ಮತ್ತು ರೇಖಾಂಶ:	15.885545 ಮತ್ತು 75.93629
ಗ್ರಾಮ:	ಮುರಡಿ
ತಾಲ್ಲೂಕು:	ಇಲ್ಲಕಲ್
ಜಿಲ್ಲೆ:	ಬಾಗಲಕೋಟೆ
ಕಾಮಗಾರಿ/ ಚಟುವಟಿಕೆಯ ಅಂದಾಜು ಮೊತ್ತ (ರೂಪಾಯಿಗಳಲ್ಲಿ)	2500/-
ಕಾಮಗಾರಿ/ ಚಟುವಟಿಕೆಯ ಕುರಿತು ಸಂಕ್ಷಿಪ್ತ ವಿವರ (ಸಮುದಾಯ ಕಾಮಗಾರಿಯಾಗಿದ್ದರೆ ಅಂದಾಜು ನೀರು ಸಂಗ್ರಹಣೆ (Cubic Meter), ರಕ್ಷಣಾತ್ಮಕ ನೀರಾವರಿ ಪ್ರದೇಶ, ಫಲಾನುಭವಿಗಳ ಸಂಖ್ಯೆ ವೈಯಕ್ತಿಕ ಕಾಮಗಾರಿಯಾಗಿದ್ದರೆ, ಫಲಾನುಭವಿ ಹೆಸರು, ಚಟುವಟಿಕೆಯಿಂದ ಪಡೆಯುತ್ತಿರುವ ಲಾಭ)	2021-22 ನೇ ಸಾಲಿನಲ್ಲಿ ಯೋಜನೆಯಡಿಯಲ್ಲಿ ಇಲ್ಲಕಲ್ ತಾಲ್ಲೂಕು ಮುರಡಿ ಗ್ರಾಮ ಪಂಚಾಯತ್ ವ್ಯಾಪ್ತಿಯಲ್ಲಿ ಜಲಾನಯನ ಪ್ರದೇಶದಲ್ಲಿ MGNREGA ಯೋಜನೆಯಲ್ಲಿ ಕೈಗೊಂಡ ಮುರಡಿ ಗ್ರಾಮದ ಶ್ರೀ ಫಕೀರಪ್ಪ ಸಾಂತಗೇರಿ ಇವರ ಜಮೀನಿನಲ್ಲಿ ಸಾಗವಾನಿ ಮತ್ತು ಬೇವು ಒಟ್ಟು 170 ಸಸಿಗಳನ್ನು ಬದುಗಳ ಮೇಲೆ ನಾಟಿ ಮಾಡಲಾಗಿದೆ.




ಜಲಾನಯನ ಯೋಜನೆಗಳ ಚಟುವಟಿಕೆ/ಕಾಮಗಾರಿಗಳನ್ನು ಅಂತರ್ಜಾಲದಲ್ಲಿ ಅಳವಡಿಸಲು ಸಂಕ್ಷಿಪ್ತ ಮಾಹಿತಿ

ಯೋಜನೆಯ ಹೆಸರು:	ಜಲಾನಯನ ಪ್ರದೇಶದಲ್ಲಿ MGNREGA ಯೋಜನೆ ( WDDP)
ವರ್ಷ:	2021-22
ಕಾಮಗಾರಿಯ/ ಚಟುವಟಿಕೆಯ ಹೆಸರು:	ಕೃಷಿ ಅರಣ್ಯ
ಕಾಮಗಾರಿ/ಚಟುವಟಿಕೆಯ ಛಾಯಚಿತ್ರ (photo with Lat & Long)	 <p>Latitude: 16.069672 Longitude: 75.623093 Elevation: 666.86m Accuracy: 1.5m</p>
ಸರ್ವೆ ನಂಬರ್:	66/1
ಅಕ್ಷಾಂಶ ಮತ್ತು ರೇಖಾಂಶ:	16.069672 ಮತ್ತು 75.623093
ಗ್ರಾಮ:	ಮುರಡಿ
ತಾಲ್ಲೂಕು:	ಇಲ್ಲಕಲ್
ಜಿಲ್ಲೆ:	ಬಾಗಲಕೋಟೆ
ಕಾಮಗಾರಿ/ ಚಟುವಟಿಕೆಯ ಅಂದಾಜು ಮೊತ್ತ (ರೂಪಾಯಿಗಳಲ್ಲಿ)	3000/-
ಕಾಮಗಾರಿ/ ಚಟುವಟಿಕೆಯ ಕುರಿತು ಸಂಕ್ಷಿಪ್ತ ವಿವರ (ಸಮುದಾಯ ಕಾಮಗಾರಿಯಾಗಿದ್ದರೆ ಅಂದಾಜು ನೀರು ಸಂಗ್ರಹಣೆ (Cubic Meter), ರಕ್ಷಣಾತ್ಮಕ ನೀರಾವರಿ ಪ್ರದೇಶ, ಫಲಾನುಭವಿಗಳ ಸಂಖ್ಯೆ ವೈಯಕ್ತಿಕ ಕಾಮಗಾರಿಯಾಗಿದ್ದರೆ, ಫಲಾನುಭವಿ ಹೆಸರು, ಚಟುವಟಿಕೆಯಿಂದ ಪಡೆಯುತ್ತಿರುವ ಲಾಭ)	2021-22 ನೇ ಸಾಲಿನಲ್ಲಿ ಯೋಜನೆಯಡಿಯಲ್ಲಿ ಇಲ್ಲಕಲ್ ತಾಲ್ಲೂಕು ಮುರಡಿ ಗ್ರಾಮ ಪಂಚಾಯತ್ ವ್ಯಾಪ್ತಿಯಲ್ಲಿ ಜಲಾನಯನ ಪ್ರದೇಶದಲ್ಲಿ MGNREGA ಯೋಜನೆಯಲ್ಲಿ ಕೈಗೊಂಡ ಮುರಡಿ ಗ್ರಾಮದ ಶ್ರೀ ಯಮನಪ್ಪ ಮುದಿಗೌಡರ ಇವರ ಜಮೀನಿನಲ್ಲಿ ಸಾಗವಾನಿ ಮತ್ತು ಬೇವು ಒಟ್ಟು 180 ಸಸಿಗಳನ್ನು ಬದುಗಳ ಮೇಲೆ ನಾಟಿ ಮಾಡಲಾಗಿದೆ.


ಜಲಾನಯನ ಯೋಜನೆಗಳ ಚಟುವಟಿಕೆ/ಕಾಮಗಾರಿಗಳನ್ನು ಅಂತರ್ಜಾಲದಲ್ಲಿ ಅಳವಡಿಸಲು ಸಂಕ್ಷಿಪ್ತ ಮಾಹಿತಿ

ಯೋಜನೆಯ ಹೆಸರು:	ಜಲಾನಯನ ಪ್ರದೇಶದಲ್ಲಿ MGNREGA ಯೋಜನೆ ( WDDP)
ವರ್ಷ:	2021-22
ಕಾಮಗಾರಿಯ/ ಚಟುವಟಿಕೆಯ ಹೆಸರು:	ಕೃಷಿ ಅರಣ್ಯ
ಕಾಮಗಾರಿ/ಚಟುವಟಿಕೆಯ ಛಾಯಚಿತ್ರ (photo with Lat &Long)	 <p>Latitude: 16.062276 Longitude: 75.651324 Elevation: 576.23±14 m Accuracy: 9.8 m</p>
ಸರ್ವೆ ನಂಬರ್:	63/2
ಅಕ್ಷಾಂಶ ಮತ್ತು ರೇಖಾಂಶ:	16.062276 ಮತ್ತು 75.651324
ಗ್ರಾಮ:	ಮುರಡಿ
ತಾಲ್ಲೂಕು:	ಇಲ್ಲಕಲ್
ಜಿಲ್ಲೆ:	ಬಾಗಲಕೋಟೆ
ಕಾಮಗಾರಿ/ ಚಟುವಟಿಕೆಯ ಅಂದಾಜು ಮೊತ್ತ (ರೂಪಾಯಿಗಳಲ್ಲಿ)	2650/-
ಕಾಮಗಾರಿ/ ಚಟುವಟಿಕೆಯ ಕುರಿತು ಸಂಕ್ಷಿಪ್ತ ವಿವರ (ಸಮುದಾಯ ಕಾಮಗಾರಿಯಾಗಿದ್ದರೆ ಅಂದಾಜು ನೀರು ಸಂಗ್ರಹಣೆ (Cubic Meter), ರಕ್ಷಣಾತ್ಮಕ ನೀರಾವರಿ ಪ್ರದೇಶ, ಫಲಾನುಭವಿಗಳ ಸಂಖ್ಯೆ ವೈಯಕ್ತಿಕ ಕಾಮಗಾರಿಯಾಗಿದ್ದರೆ, ಫಲಾನುಭವಿ ಹೆಸರು, ಚಟುವಟಿಕೆಯಿಂದ ಪಡೆಯುತ್ತಿರುವ ಲಾಭ)	2021-22 ನೇ ಸಾಲಿನಲ್ಲಿ ಯೋಜನೆಯಡಿಯಲ್ಲಿ ಇಲ್ಲಕಲ್ ತಾಲ್ಲೂಕು ಮುರಡಿ ಗ್ರಾಮ ಪಂಚಾಯತ್ ವ್ಯಾಪ್ತಿಯಲ್ಲಿ ಜಲಾನಯನ ಪ್ರದೇಶದಲ್ಲಿ MGNREGA ಯೋಜನೆಯಲ್ಲಿ ಕೈಗೊಂಡ ಮುರಡಿ ಗ್ರಾಮದ ಶ್ರೀ ಬಸವರಾಜ ಕಾಳಪ್ಪ ಬಡಿಗೇರ ಇವರ ಜಮೀನಿನಲ್ಲಿ ಸಾಗವಾನಿ ಮತ್ತು ಬೇವು ಒಟ್ಟು 113 ಸಸಿಗಳನ್ನು ಬದುಗಳ ಮೇಲೆ ನಾಟಿ ಮಾಡಲಾಗಿದೆ.


ಜಲಾನಯನ ಯೋಜನೆಗಳ ಚಟುವಟಿಕೆ/ಕಾಮಗಾರಿಗಳನ್ನು ಅಂತರ್ಜಾಲದಲ್ಲಿ ಅಳವಡಿಸಲು ಸಂಕ್ಷಿಪ್ತ ಮಾಹಿತಿ

ಯೋಜನೆಯ ಹೆಸರು:	ಜಲಾನಯನ ಪ್ರದೇಶದಲ್ಲಿ MGNREGA ಯೋಜನೆ ( WDDP)
ವರ್ಷ:	2021-22
ಕಾಮಗಾರಿಯ/ ಚಟುವಟಿಕೆಯ ಹೆಸರು:	ಕೃಷಿ ಅರಣ್ಯ
ಕಾಮಗಾರಿ/ಚಟುವಟಿಕೆಯ ಛಾಯಚಿತ್ರ (photo with Lat &Long)	
ಸರ್ವೆ ನಂಬರ್:	63/1+2/ಅ/1
ಅಕ್ಷಾಂಶ ಮತ್ತು ರೇಖಾಂಶ:	15.885612 ಮತ್ತು 75.934877
ಗ್ರಾಮ:	ಮುರಡಿ
ತಾಲ್ಲೂಕು:	ಇಲ್ಲಕಲ್
ಜಿಲ್ಲೆ:	ಬಾಗಲಕೋಟೆ
ಕಾಮಗಾರಿ/ ಚಟುವಟಿಕೆಯ ಅಂದಾಜು ಮೊತ್ತ (ರೂಪಾಯಿಗಳಲ್ಲಿ)	2800/-
ಕಾಮಗಾರಿ/ ಚಟುವಟಿಕೆಯ ಕುರಿತು ಸಂಕ್ಷಿಪ್ತ ವಿವರ (ಸಮುದಾಯ ಕಾಮಗಾರಿಯಾಗಿದ್ದರೆ ಅಂದಾಜು ನೀರು ಸಂಗ್ರಹಣೆ (Cubic Meter), ರಕ್ಷಣಾತ್ಮಕ ನೀರಾವರಿ ಪ್ರದೇಶ, ಫಲಾನುಭವಿಗಳ ಸಂಖ್ಯೆ ವೈಯಕ್ತಿಕ ಕಾಮಗಾರಿಯಾಗಿದ್ದರೆ, ಫಲಾನುಭವಿ ಹೆಸರು, ಚಟುವಟಿಕೆಯಿಂದ ಪಡೆಯುತ್ತಿರುವ ಲಾಭ)	2021-22 ನೇ ಸಾಲಿನಲ್ಲಿ ಯೋಜನೆಯಡಿಯಲ್ಲಿ ಇಲ್ಲಕಲ್ ತಾಲ್ಲೂಕು ಮುರಡಿ ಗ್ರಾಮ ಪಂಚಾಯತ್ ವ್ಯಾಪ್ತಿಯಲ್ಲಿ ಜಲಾನಯನ ಪ್ರದೇಶದಲ್ಲಿ MGNREGA ಯೋಜನೆಯಲ್ಲಿ ಕೈಗೊಂಡ ಮುರಡಿ ಗ್ರಾಮದ ಶ್ರೀ ಹಾಲಪ್ಪ ಚನ್ನಪ್ಪ ಗೋಣಿ ಇವರ ಜಮೀನಿನಲ್ಲಿ ಸಾಗವಾನಿ ಮತ್ತು ಬೇವು ಒಟ್ಟು 136 ಸಸಿಗಳನ್ನು ಬದುಗಳ ಮೇಲೆ ನಾಟಿ ಮಾಡಲಾಗಿದೆ.


ಜಲಾನಯನ ಯೋಜನೆಗಳ ಚಟುವಟಿಕೆ/ಕಾಮಗಾರಿಗಳನ್ನು ಅಂತರ್ಜಾಲದಲ್ಲಿ ಅಳವಡಿಸಲು ಸಂಕ್ಷಿಪ್ತ ಮಾಹಿತಿ

ಯೋಜನೆಯ ಹೆಸರು:	ಜಲಾನಯನ ಪ್ರದೇಶದಲ್ಲಿ MGNREGA ಯೋಜನೆ ( WDDP)
ವರ್ಷ:	2021-22
ಕಾಮಗಾರಿಯ/ ಚಟುವಟಿಕೆಯ ಹೆಸರು:	ಕೃಷಿ ಅರಣ್ಯ
ಕಾಮಗಾರಿ/ಚಟುವಟಿಕೆಯ ಭಾಯಿಚಿತ್ರ (photo with Lat &Long)	
ಸರ್ವೆ ನಂಬರ್:	58/2
ಅಕ್ಷಾಂಶ ಮತ್ತು ರೇಖಾಂಶ:	15.89381 ಮತ್ತು 75.944574
ಗ್ರಾಮ:	ಮುರಡಿ
ತಾಲ್ಲೂಕು:	ಇಲ್ಲಕಲ್
ಜಿಲ್ಲೆ:	ಬಾಗಲಕೋಟೆ
ಕಾಮಗಾರಿ/ ಚಟುವಟಿಕೆಯ ಅಂದಾಜು ಮೊತ್ತ (ರೂಪಾಯಿಗಳಲ್ಲಿ)	2100/-
ಕಾಮಗಾರಿ/ ಚಟುವಟಿಕೆಯ ಕುರಿತು ಸಂಕ್ಷಿಪ್ತ ವಿವರ (ಸಮುದಾಯ ಕಾಮಗಾರಿಯಾಗಿದ್ದರೆ ಅಂದಾಜು ನೀರು ಸಂಗ್ರಹಣೆ (Cubic Meter), ರಕ್ಷಣಾತ್ಮಕ ನೀರಾವರಿ ಪ್ರದೇಶ, ಫಲಾನುಭವಿಗಳ ಸಂಖ್ಯೆ ವೈಯಕ್ತಿಕ ಕಾಮಗಾರಿಯಾಗಿದ್ದರೆ, ಫಲಾನುಭವಿ ಹೆಸರು, ಚಟುವಟಿಕೆಯಿಂದ ಪಡೆಯುತ್ತಿರುವ ಲಾಭ)	2021-22 ನೇ ಸಾಲಿನಲ್ಲಿ ಯೋಜನೆಯಡಿಯಲ್ಲಿ ಇಲ್ಲಕಲ್ ತಾಲ್ಲೂಕು ಮುರಡಿ ಗ್ರಾಮ ಪಂಚಾಯತ್ ವ್ಯಾಪ್ತಿಯಲ್ಲಿ ಜಲಾನಯನ ಪ್ರದೇಶದಲ್ಲಿ MGNREGA ಯೋಜನೆಯಲ್ಲಿ ಕೈಗೊಂಡ ಮುರಡಿ ಗ್ರಾಮದ ಶ್ರೀ ಬಸವರಾಜ ತಿಪ್ಪಣ್ಣ ಇಲಚಿ ಇವರ ಜಮೀನಿನಲ್ಲಿ ಸಾಗವಾನಿ ಮತ್ತು ಬೇವು ಒಟ್ಟು 122 ಸಸಿಗಳನ್ನು ಬದುಗಳ ಮೇಲೆ ನಾಟಿ ಮಾಡಲಾಗಿದೆ.


ಜಲಾನಯನ ಯೋಜನೆಗಳ ಚಟುವಟಿಕೆ/ಕಾಮಗಾರಿಗಳನ್ನು ಅಂತರ್ಜಾಲದಲ್ಲಿ ಅಳವಡಿಸಲು ಸಂಕ್ಷಿಪ್ತ ಮಾಹಿತಿ

ಯೋಜನೆಯ ಹೆಸರು:	ಜಲಾನಯನ ಪ್ರದೇಶದಲ್ಲಿ MGNREGA ಯೋಜನೆ ( WDDP)
ವರ್ಷ:	2021-22
ಕಾಮಗಾರಿಯ/ ಚಟುವಟಿಕೆಯ ಹೆಸರು:	ಕೃಷಿ ಅರಣ್ಯ
ಕಾಮಗಾರಿ/ಚಟುವಟಿಕೆಯ ಛಾಯಚಿತ್ರ (photo with Lat & Long)	
ಸರ್ವೆ ನಂಬರ್:	58/3
ಅಕ್ಷಾಂಶ ಮತ್ತು ರೇಖಾಂಶ:	15.890263 ಮತ್ತು 75.94367
ಗ್ರಾಮ:	ಮುರಡಿ
ತಾಲ್ಲೂಕು:	ಇಲ್ಲಕಲ್
ಜಿಲ್ಲೆ:	ಬಾಗಲಕೋಟೆ
ಕಾಮಗಾರಿ/ ಚಟುವಟಿಕೆಯ ಅಂದಾಜು ಮೊತ್ತ (ರೂಪಾಯಿಗಳಲ್ಲಿ)	2500/-
ಕಾಮಗಾರಿ/ ಚಟುವಟಿಕೆಯ ಕುರಿತು ಸಂಕ್ಷಿಪ್ತ ವಿವರ (ಸಮುದಾಯ ಕಾಮಗಾರಿಯಾಗಿದ್ದರೆ ಅಂದಾಜು ನೀರು ಸಂಗ್ರಹಣೆ (Cubic Meter), ರಕ್ಷಣಾತ್ಮಕ ನೀರಾವರಿ ಪ್ರದೇಶ, ಫಲಾನುಭವಿಗಳ ಸಂಖ್ಯೆ ವೈಯಕ್ತಿಕ ಕಾಮಗಾರಿಯಾಗಿದ್ದರೆ, ಫಲಾನುಭವಿ ಹೆಸರು, ಚಟುವಟಿಕೆಯಿಂದ ಪಡೆಯುತ್ತಿರುವ ಲಾಭ)	2021-22 ನೇ ಸಾಲಿನಲ್ಲಿ ಯೋಜನೆಯಡಿಯಲ್ಲಿ ಇಲ್ಲಕಲ್ ತಾಲ್ಲೂಕು ಮುರಡಿ ಗ್ರಾಮ ಪಂಚಾಯತ್ ವ್ಯಾಪ್ತಿಯಲ್ಲಿ ಜಲಾನಯನ ಪ್ರದೇಶದಲ್ಲಿ MGNREGA ಯೋಜನೆಯಲ್ಲಿ ಕೈಗೊಂಡ ಮುರಡಿ ಗ್ರಾಮದ ಶ್ರೀಮತಿ ಪಾರ್ವತಮ್ಮ ಇಲಚಿ ಇವರ ಜಮೀನಿನಲ್ಲಿ ಸಾಗವಾನಿ ಮತ್ತು ಬೇವು ಒಟ್ಟು 60 ಸಸಿಗಳನ್ನು ಬದುಗಳ ಮೇಲೆ ನಾಟಿ ಮಾಡಲಾಗಿದೆ.


ಜಲಾನಯನ ಯೋಜನೆಗಳ ಚಟುವಟಿಕೆ/ಕಾಮಗಾರಿಗಳನ್ನು ಅಂತರ್ಜಾಲದಲ್ಲಿ ಅಳವಡಿಸಲು ಸಂಕ್ಷಿಪ್ತ ಮಾಹಿತಿ

ಯೋಜನೆಯ ಹೆಸರು:	ಜಲಾನಯನ ಪ್ರದೇಶದಲ್ಲಿ MGNREGA ಯೋಜನೆ ( WDDP)
ವರ್ಷ:	2021-22
ಕಾಮಗಾರಿಯ/ ಚಟುವಟಿಕೆಯ ಹೆಸರು:	ಕೃಷಿ ಅರಣ್ಯ
ಕಾಮಗಾರಿ/ಚಟುವಟಿಕೆಯ ಭಾಯಿಚಿತ್ರ (photo with Lat &Long)	
ಸರ್ವೆ ನಂಬರ್:	58/1
ಅಕ್ಷಾಂಶ ಮತ್ತು ರೇಖಾಂಶ:	15.893272 ಮತ್ತು 75.944843
ಗ್ರಾಮ:	ಮುರಡಿ
ತಾಲ್ಲೂಕು:	ಇಲ್ಲಕಲ್
ಜಿಲ್ಲೆ:	ಬಾಗಲಕೋಟೆ
ಕಾಮಗಾರಿ/ ಚಟುವಟಿಕೆಯ ಅಂದಾಜು ಮೊತ್ತ (ರೂಪಾಯಿಗಳಲ್ಲಿ)	2550/-
ಕಾಮಗಾರಿ/ ಚಟುವಟಿಕೆಯ ಕುರಿತು ಸಂಕ್ಷಿಪ್ತ ವಿವರ (ಸಮುದಾಯ ಕಾಮಗಾರಿಯಾಗಿದ್ದರೆ ಅಂದಾಜು ನೀರು ಸಂಗ್ರಹಣೆ (Cubic Meter), ರಕ್ಷಣಾತ್ಮಕ ನೀರಾವರಿ ಪ್ರದೇಶ, ಫಲಾನುಭವಿಗಳ ಸಂಖ್ಯೆ ವೈಯಕ್ತಿಕ ಕಾಮಗಾರಿಯಾಗಿದ್ದರೆ, ಫಲಾನುಭವಿ ಹೆಸರು, ಚಟುವಟಿಕೆಯಿಂದ ಪಡೆಯುತ್ತಿರುವ ಲಾಭ)	2021-22 ನೇ ಸಾಲಿನಲ್ಲಿ ಯೋಜನೆಯಡಿಯಲ್ಲಿ ಇಲ್ಲಕಲ್ ತಾಲ್ಲೂಕು ಮುರಡಿ ಗ್ರಾಮ ಪಂಚಾಯತ್ ವ್ಯಾಪ್ತಿಯಲ್ಲಿ ಜಲಾನಯನ ಪ್ರದೇಶದಲ್ಲಿ MGNREGA ಯೋಜನೆಯಲ್ಲಿ ಕೈಗೊಂಡ ಮುರಡಿ ಗ್ರಾಮದ ಶ್ರೀ ಯಮನೂರಪ್ಪ ಇಲಚಿ ಇವರ ಜಮೀನಿನಲ್ಲಿ ಸಾಗವಾನಿ ಮತ್ತು ಬೇವು ಒಟ್ಟು 131 ಸಸಿಗಳನ್ನು ಬದುಗಳ ಮೇಲೆ ನಾಟಿ ಮಾಡಲಾಗಿದೆ.

ಜಲಾನಯನ ಯೋಜನೆಗಳ ಚಟುವಟಿಕೆ/ಕಾಮಗಾರಿಗಳನ್ನು ಅಂತರ್ಜಾಲದಲ್ಲಿ ಅಳವಡಿಸಲು ಸಂಕ್ಷಿಪ್ತ ಮಾಹಿತಿ

ಯೋಜನೆಯ ಹೆಸರು:	ಜಲಾನಯನ ಪ್ರದೇಶದಲ್ಲಿ MGNREGA ಯೋಜನೆ ( WDDP)
ವರ್ಷ:	2021-22
ಕಾಮಗಾರಿಯ/ ಚಟುವಟಿಕೆಯ ಹೆಸರು:	ಕೃಷಿ ಅರಣ್ಯ
ಕಾಮಗಾರಿ/ಚಟುವಟಿಕೆಯ ಛಾಯಚಿತ್ರ (photo with Lat & Long)	
ಸರ್ವೆ ನಂಬರ್:	58/2
ಅಕ್ಷಾಂಶ ಮತ್ತು ರೇಖಾಂಶ:	15.886264 ಮತ್ತು 75.966954
ಗ್ರಾಮ:	ಮುರಡಿ
ತಾಲ್ಲೂಕು:	ಇಲ್ಲಕಲ್
ಜಿಲ್ಲೆ:	ಬಾಗಲಕೋಟೆ
ಕಾಮಗಾರಿ/ ಚಟುವಟಿಕೆಯ ಅಂದಾಜು ಮೊತ್ತ (ರೂಪಾಯಿಗಳಲ್ಲಿ)	2500/-
ಕಾಮಗಾರಿ/ ಚಟುವಟಿಕೆಯ ಕುರಿತು ಸಂಕ್ಷಿಪ್ತ ವಿವರ (ಸಮುದಾಯ ಕಾಮಗಾರಿಯಾಗಿದ್ದರೆ ಅಂದಾಜು ನೀರು ಸಂಗ್ರಹಣೆ (Cubic Meter), ರಕ್ಷಣಾತ್ಮಕ ನೀರಾವರಿ ಪ್ರದೇಶ, ಫಲಾನುಭವಿಗಳ ಸಂಖ್ಯೆ ವೈಯಕ್ತಿಕ ಕಾಮಗಾರಿಯಾಗಿದ್ದರೆ, ಫಲಾನುಭವಿ ಹೆಸರು, ಚಟುವಟಿಕೆಯಿಂದ ಪಡೆಯುತ್ತಿರುವ ಲಾಭ)	2021-22 ನೇ ಸಾಲಿನಲ್ಲಿ ಯೋಜನೆಯಡಿಯಲ್ಲಿ ಇಲ್ಲಕಲ್ ತಾಲ್ಲೂಕು ಮುರಡಿ ಗ್ರಾಮ ಪಂಚಾಯತ್ ವ್ಯಾಪ್ತಿಯಲ್ಲಿ ಜಲಾನಯನ ಪ್ರದೇಶದಲ್ಲಿ MGNREGA ಯೋಜನೆಯಲ್ಲಿ ಕೈಗೊಂಡ ಮುರಡಿ ಗ್ರಾಮದ ಶ್ರೀ ಮಲ್ಲಪ್ಪ ಶರಣಪ್ಪ ಇಲಚಿ ಇವರ ಜಮೀನಿನಲ್ಲಿ ಸಾಗವಾನಿ ಮತ್ತು ಬೇವು ಒಟ್ಟು 120 ಸಸಿಗಳನ್ನು ಬದುಗಳ ಮೇಲೆ ನಾಟಿ ಮಾಡಲಾಗಿದೆ.

ಜಲಾನಯನ ಯೋಜನೆಗಳ ಚಟುವಟಿಕೆ/ಕಾಮಗಾರಿಗಳನ್ನು ಅಂತರ್ಜಾಲದಲ್ಲಿ ಅಳವಡಿಸಲು ಸಂಕ್ಷಿಪ್ತ ಮಾಹಿತಿ


ಯೋಜನೆಯ ಹೆಸರು:	ಜಲಾನಯನ ಪ್ರದೇಶದಲ್ಲಿ MGNREGA ಯೋಜನೆ ( WDDP)
ವರ್ಷ:	2021-22
ಕಾಮಗಾರಿಯ/ ಚಟುವಟಿಕೆಯ ಹೆಸರು:	ಕೃಷಿ ಅರಣ್ಯ
ಕಾಮಗಾರಿ/ಚಟುವಟಿಕೆಯ ಛಾಯಚಿತ್ರ (photo with Lat & Long)	 <p>Latitude: 15.896509 Longitude: 75.943001 Elevation: 597.2±8 m Accuracy: 18.9 m Time: 06-18-2021 09:48</p>
ಸರ್ವೆ ನಂಬರ್:	34/1
ಅಕ್ಷಾಂಶ ಮತ್ತು ರೇಖಾಂಶ:	15.896509 ಮತ್ತು 75.943001
ಗ್ರಾಮ:	ಮುರಡಿ
ತಾಲ್ಲೂಕು:	ಇಲ್ಲಕಲ್
ಜಿಲ್ಲೆ:	ಬಾಗಲಕೋಟೆ
ಕಾಮಗಾರಿ/ ಚಟುವಟಿಕೆಯ ಅಂದಾಜು ಮೊತ್ತ (ರೂಪಾಯಿಗಳಲ್ಲಿ)	3000/-
ಕಾಮಗಾರಿ/ ಚಟುವಟಿಕೆಯ ಕುರಿತು ಸಂಕ್ಷಿಪ್ತ ವಿವರ (ಸಮುದಾಯ ಕಾಮಗಾರಿಯಾಗಿದ್ದರೆ ಅಂದಾಜು ನೀರು ಸಂಗ್ರಹಣೆ (Cubic Meter), ರಕ್ಷಣಾತ್ಮಕ ನೀರಾವರಿ ಪ್ರದೇಶ, ಫಲಾನುಭವಿಗಳ ಸಂಖ್ಯೆ ವೈಯಕ್ತಿಕ ಕಾಮಗಾರಿಯಾಗಿದ್ದರೆ, ಫಲಾನುಭವಿ ಹೆಸರು, ಚಟುವಟಿಕೆಯಿಂದ ಪಡೆಯುತ್ತಿರುವ ಲಾಭ)	2021-22 ನೇ ಸಾಲಿನಲ್ಲಿ ಯೋಜನೆಯಡಿಯಲ್ಲಿ ಇಲ್ಲಕಲ್ ತಾಲ್ಲೂಕು ಮುರಡಿ ಗ್ರಾಮ ಪಂಚಾಯತ್ ವ್ಯಾಪ್ತಿಯಲ್ಲಿ ಜಲಾನಯನ ಪ್ರದೇಶದಲ್ಲಿ MGNREGA ಯೋಜನೆಯಲ್ಲಿ ಕೈಗೊಂಡ ಮುರಡಿ ಗ್ರಾಮದ ಶ್ರೀ ಶಿವಲಿಂಗಪ್ಪ ಕರೆಭರಮಪ್ಪನವರ ಇವರ ಜಮೀನಿನಲ್ಲಿ ಸಾಗವಾನಿ ಮತ್ತು ಬೇವು ಒಟ್ಟು 160 ಸಸಿಗಳನ್ನು ಬದುಗಳ ಮೇಲೆ ನಾಟಿ ಮಾಡಲಾಗಿದೆ.




ಜಲಾನಯನ ಯೋಜನೆಗಳ ಚಟುವಟಿಕೆ/ಕಾಮಗಾರಿಗಳನ್ನು ಅಂತರ್ಜಾಲದಲ್ಲಿ ಅಳವಡಿಸಲು ಸಂಕ್ಷಿಪ್ತ ಮಾಹಿತಿ

ಯೋಜನೆಯ ಹೆಸರು:	ಜಲಾನಯನ ಪ್ರದೇಶದಲ್ಲಿ MGNREGA ಯೋಜನೆ ( WDDP)
ವರ್ಷ:	2021-22
ಕಾಮಗಾರಿಯ/ ಚಟುವಟಿಕೆಯ ಹೆಸರು:	ಕೃಷಿ ಅರಣ್ಯ
ಕಾಮಗಾರಿ/ಚಟುವಟಿಕೆಯ ಭಾಯಚಿತ್ರ (photo with Lat &Long)	
ಸರ್ವೆ ನಂಬರ್:	35/1
ಅಕ್ಷಾಂಶ ಮತ್ತು ರೇಖಾಂಶ:	15.89451 ಮತ್ತು 75.93344
ಗ್ರಾಮ:	ಮುರಡಿ
ತಾಲ್ಲೂಕು:	ಇಲ್ಲಕಲ್
ಜಿಲ್ಲೆ:	ಬಾಗಲಕೋಟೆ
ಕಾಮಗಾರಿ/ ಚಟುವಟಿಕೆಯ ಅಂದಾಜು ಮೊತ್ತ (ರೂಪಾಯಿಗಳಲ್ಲಿ)	2500/-
ಕಾಮಗಾರಿ/ ಚಟುವಟಿಕೆಯ ಕುರಿತು ಸಂಕ್ಷಿಪ್ತ ವಿವರ (ಸಮುದಾಯ ಕಾಮಗಾರಿಯಾಗಿದ್ದರೆ ಅಂದಾಜು ನೀರು ಸಂಗ್ರಹಣೆ (Cubic Meter), ರಕ್ಷಣಾತ್ಮಕ ನೀರಾವರಿ ಪ್ರದೇಶ, ಫಲಾನುಭವಿಗಳ ಸಂಖ್ಯೆ ವೈಯಕ್ತಿಕ ಕಾಮಗಾರಿಯಾಗಿದ್ದರೆ, ಫಲಾನುಭವಿ ಹೆಸರು, ಚಟುವಟಿಕೆಯಿಂದ ಪಡೆಯುತ್ತಿರುವ ಲಾಭ)	<p>2021-22 ನೇ ಸಾಲಿನಲ್ಲಿ ಯೋಜನೆಯಡಿಯಲ್ಲಿ ಇಲ್ಲಕಲ್ ತಾಲ್ಲೂಕು ಮುರಡಿ ಗ್ರಾಮ ಪಂಚಾಯತ್ ವ್ಯಾಪ್ತಿಯಲ್ಲಿ ಜಲಾನಯನ ಪ್ರದೇಶದಲ್ಲಿ MGNREGA ಯೋಜನೆಯಲ್ಲಿ ಕೈಗೊಂಡ ಮುರಡಿ ಗ್ರಾಮದ ಶ್ರೀ ಉಮ್ಮಪ್ಪ ಸಾಂತಪ್ಪ ವಕ್ರ ಇವರ ಜಮೀನಿನಲ್ಲಿ ಸಾಗವಾನಿ ಮತ್ತು ಬೇವು ಒಟ್ಟು 118 ಸಸಿಗಳನ್ನು ಬದುಗಳ ಮೇಲೆ ನಾಟಿ ಮಾಡಲಾಗಿದೆ.</p>


ಜಲಾನಯನ ಯೋಜನೆಗಳ ಚಟುವಟಿಕೆ/ಕಾಮಗಾರಿಗಳನ್ನು ಅಂತರ್ಜಾಲದಲ್ಲಿ ಅಳವಡಿಸಲು ಸಂಕ್ಷಿಪ್ತ ಮಾಹಿತಿ

ಯೋಜನೆಯ ಹೆಸರು:	ಜಲಾನಯನ ಪ್ರದೇಶದಲ್ಲಿ MGNREGA ಯೋಜನೆ ( WDDP)
ವರ್ಷ:	2021-22
ಕಾಮಗಾರಿಯ/ ಚಟುವಟಿಕೆಯ ಹೆಸರು:	ಕೃಷಿ ಅರಣ್ಯ
ಕಾಮಗಾರಿ/ಚಟುವಟಿಕೆಯ ಛಾಯಚಿತ್ರ (photo with Lat &Long)	 <p>Latitude: 16.066773 Longitude: 75.626278 Elevation: 662.04m Accuracy: 3.8m</p>
ಸರ್ವೆ ನಂಬರ್:	34/2
ಅಕ್ಷಾಂಶ ಮತ್ತು ರೇಖಾಂಶ:	16.066773 ಮತ್ತು 75.626278
ಗ್ರಾಮ:	ಮುರಡಿ
ತಾಲ್ಲೂಕು:	ಇಲ್ಲಕಲ್
ಜಿಲ್ಲೆ:	ಬಾಗಲಕೋಟೆ
ಕಾಮಗಾರಿ/ ಚಟುವಟಿಕೆಯ ಅಂದಾಜು ಮೊತ್ತ (ರೂಪಾಯಿಗಳಲ್ಲಿ)	2800/-
ಕಾಮಗಾರಿ/ ಚಟುವಟಿಕೆಯ ಕುರಿತು ಸಂಕ್ಷಿಪ್ತ ವಿವರ (ಸಮುದಾಯ ಕಾಮಗಾರಿಯಾಗಿದ್ದರೆ ಅಂದಾಜು ನೀರು ಸಂಗ್ರಹಣೆ (Cubic Meter), ರಕ್ಷಣಾತ್ಮಕ ನೀರಾವರಿ ಪ್ರದೇಶ, ಫಲಾನುಭವಿಗಳ ಸಂಖ್ಯೆ ವೈಯಕ್ತಿಕ ಕಾಮಗಾರಿಯಾಗಿದ್ದರೆ, ಫಲಾನುಭವಿ ಹೆಸರು, ಚಟುವಟಿಕೆಯಿಂದ ಪಡೆಯುತ್ತಿರುವ ಲಾಭ)	2021-22 ನೇ ಸಾಲಿನಲ್ಲಿ ಯೋಜನೆಯಡಿಯಲ್ಲಿ ಇಲ್ಲಕಲ್ ತಾಲ್ಲೂಕು ಮುರಡಿ ಗ್ರಾಮ ಪಂಚಾಯತ್ ವ್ಯಾಪ್ತಿಯಲ್ಲಿ ಜಲಾನಯನ ಪ್ರದೇಶದಲ್ಲಿ MGNREGA ಯೋಜನೆಯಲ್ಲಿ ಕೈಗೊಂಡ ಮುರಡಿ ಗ್ರಾಮದ ಶ್ರೀಮತಿ ಗಂಗವ್ವ ಅಮರಪ್ಪ ಕೊಮನೂರ ಇವರ ಜಮೀನಿನಲ್ಲಿ ಸಾಗವಾನಿ ಮತ್ತು ಬೇವು ಒಟ್ಟು 236 ಸಸಿಗಳನ್ನು ಬದುಗಳ ಮೇಲೆ ನಾಟಿ ಮಾಡಲಾಗಿದೆ.


ಜಲಾನಯನ ಯೋಜನೆಗಳ ಚಟುವಟಿಕೆ/ಕಾಮಗಾರಿಗಳನ್ನು ಅಂತರ್ಜಾಲದಲ್ಲಿ ಅಳವಡಿಸಲು ಸಂಕ್ಷಿಪ್ತ ಮಾಹಿತಿ

ಯೋಜನೆಯ ಹೆಸರು:	ಜಲಾನಯನ ಪ್ರದೇಶದಲ್ಲಿ MGNREGA ಯೋಜನೆ ( WDDP)
ವರ್ಷ:	2021-22
ಕಾಮಗಾರಿಯ/ ಚಟುವಟಿಕೆಯ ಹೆಸರು:	ಕೃಷಿ ಅರಣ್ಯ
ಕಾಮಗಾರಿ/ಚಟುವಟಿಕೆಯ ಛಾಯಚಿತ್ರ (photo with Lat &Long)	 <p>Latitude: 15.94033 Longitude: 75.937713 Elevation: 571.98±16 m Accuracy: 7.0 m</p>
ಸರ್ವೆ ನಂಬರ್:	38/3
ಅಕ್ಷಾಂಶ ಮತ್ತು ರೇಖಾಂಶ:	15.94033 ಮತ್ತು 75.937713
ಗ್ರಾಮ:	ಮುರಡಿ
ತಾಲ್ಲೂಕು:	ಇಲ್ಲಕಲ್
ಜಿಲ್ಲೆ:	ಬಾಗಲಕೋಟೆ
ಕಾಮಗಾರಿ/ ಚಟುವಟಿಕೆಯ ಅಂದಾಜು ಮೊತ್ತ (ರೂಪಾಯಿಗಳಲ್ಲಿ)	3500/-
ಕಾಮಗಾರಿ/ ಚಟುವಟಿಕೆಯ ಕುರಿತು ಸಂಕ್ಷಿಪ್ತ ವಿವರ (ಸಮುದಾಯ ಕಾಮಗಾರಿಯಾಗಿದ್ದರೆ ಅಂದಾಜು ನೀರು ಸಂಗ್ರಹಣೆ (Cubic Meter), ರಕ್ಷಣಾತ್ಮಕ ನೀರಾವರಿ ಪ್ರದೇಶ, ಫಲಾನುಭವಿಗಳ ಸಂಖ್ಯೆ ವೈಯಕ್ತಿಕ ಕಾಮಗಾರಿಯಾಗಿದ್ದರೆ, ಫಲಾನುಭವಿ ಹೆಸರು, ಚಟುವಟಿಕೆಯಿಂದ ಪಡೆಯುತ್ತಿರುವ ಲಾಭ)	2021-22 ನೇ ಸಾಲಿನಲ್ಲಿ ಯೋಜನೆಯಡಿಯಲ್ಲಿ ಇಲ್ಲಕಲ್ ತಾಲ್ಲೂಕು ಮುರಡಿ ಗ್ರಾಮ ಪಂಚಾಯತ್ ವ್ಯಾಪ್ತಿಯಲ್ಲಿ ಜಲಾನಯನ ಪ್ರದೇಶದಲ್ಲಿ MGNREGA ಯೋಜನೆಯಲ್ಲಿ ಕೈಗೊಂಡ ಮುರಡಿ ಗ್ರಾಮದ ಶ್ರೀ ಸಿದ್ದನಗೌಡ ವಾಲಿಕಾರ ಇವರ ಜಮೀನಿನಲ್ಲಿ ಸಾಗವಾನಿ ಮತ್ತು ಬೇವು ಒಟ್ಟು 170 ಸಸಿಗಳನ್ನು ಬದುಗಳ ಮೇಲೆ ನಾಟಿ ಮಾಡಲಾಗಿದೆ.


ಜಲಾನಯನ ಯೋಜನೆಗಳ ಚಟುವಟಿಕೆ/ಕಾಮಗಾರಿಗಳನ್ನು ಅಂತರ್ಜಾಲದಲ್ಲಿ ಅಳವಡಿಸಲು ಸಂಕ್ಷಿಪ್ತ ಮಾಹಿತಿ

ಯೋಜನೆಯ ಹೆಸರು:	ಜಲಾನಯನ ಪ್ರದೇಶದಲ್ಲಿ MGNREGA ಯೋಜನೆ ( WDDP)
ವರ್ಷ:	2021-22
ಕಾಮಗಾರಿಯ/ ಚಟುವಟಿಕೆಯ ಹೆಸರು:	ಕೃಷಿ ಅರಣ್ಯ
ಕಾಮಗಾರಿ/ಚಟುವಟಿಕೆಯ ಛಾಯಚಿತ್ರ (photo with Lat &Long)	 <p>Latitude: 16.035532 Longitude: 75.652954 Elevation: 671.35±3 m Accuracy: 1.5 m</p>
ಸರ್ವೆ ನಂಬರ್:	32/2
ಅಕ್ಷಾಂಶ ಮತ್ತು ರೇಖಾಂಶ:	16.035532 ಮತ್ತು 75.652954
ಗ್ರಾಮ:	ಮುರಡಿ
ತಾಲ್ಲೂಕು:	ಇಲ್ಲಕಲ್
ಜಿಲ್ಲೆ:	ಬಾಗಲಕೋಟೆ
ಕಾಮಗಾರಿ/ ಚಟುವಟಿಕೆಯ ಅಂದಾಜು ಮೊತ್ತ (ರೂಪಾಯಿಗಳಲ್ಲಿ)	2250/-
ಕಾಮಗಾರಿ/ ಚಟುವಟಿಕೆಯ ಕುರಿತು ಸಂಕ್ಷಿಪ್ತ ವಿವರ (ಸಮುದಾಯ ಕಾಮಗಾರಿಯಾಗಿದ್ದರೆ ಅಂದಾಜು ನೀರು ಸಂಗ್ರಹಣೆ (Cubic Meter), ರಕ್ಷಣಾತ್ಮಕ ನೀರಾವರಿ ಪ್ರದೇಶ, ಫಲಾನುಭವಿಗಳ ಸಂಖ್ಯೆ ವೈಯಕ್ತಿಕ ಕಾಮಗಾರಿಯಾಗಿದ್ದರೆ, ಫಲಾನುಭವಿ ಹೆಸರು, ಚಟುವಟಿಕೆಯಿಂದ ಪಡೆಯುತ್ತಿರುವ ಲಾಭ)	<p>2021-22 ನೇ ಸಾಲಿನಲ್ಲಿ ಯೋಜನೆಯಡಿಯಲ್ಲಿ ಇಲ್ಲಕಲ್ ತಾಲ್ಲೂಕು ಮುರಡಿ ಗ್ರಾಮ ಪಂಚಾಯತ್ ವ್ಯಾಪ್ತಿಯಲ್ಲಿ ಜಲಾನಯನ ಪ್ರದೇಶದಲ್ಲಿ MGNREGA ಯೋಜನೆಯಲ್ಲಿ ಕೈಗೊಂಡ ಮುರಡಿ ಗ್ರಾಮದ ಶ್ರೀ ಮಾಸಪ್ಪ ಕೊಲಾರಪ್ಪ ಕೊಮನೂರ ಇವರ ಜಮೀನಿನಲ್ಲಿ ಸಾಗವಾನಿ ಮತ್ತು ಬೇವು ಒಟ್ಟು 125 ಸಸಿಗಳನ್ನು ಬದುಗಳ ಮೇಲೆ ನಾಟಿ ಮಾಡಲಾಗಿದೆ.</p>


ಜಲಾನಯನ ಯೋಜನೆಗಳ ಚಟುವಟಿಕೆ/ಕಾಮಗಾರಿಗಳನ್ನು ಅಂತರ್ಜಾಲದಲ್ಲಿ ಅಳವಡಿಸಲು ಸಂಕ್ಷಿಪ್ತ ಮಾಹಿತಿ

ಯೋಜನೆಯ ಹೆಸರು:	ಜಲಾನಯನ ಪ್ರದೇಶದಲ್ಲಿ MGNREGA ಯೋಜನೆ ( WDDP)
ವರ್ಷ:	2021-22
ಕಾಮಗಾರಿಯ/ ಚಟುವಟಿಕೆಯ ಹೆಸರು:	ಕೃಷಿ ಅರಣ್ಯ
ಕಾಮಗಾರಿ/ಚಟುವಟಿಕೆಯ ಛಾಯಚಿತ್ರ (photo with Lat &Long)	
ಸರ್ವೆ ನಂಬರ್:	39/*
ಅಕ್ಷಾಂಶ ಮತ್ತು ರೇಖಾಂಶ:	15.937158 ಮತ್ತು 75.938581
ಗ್ರಾಮ:	ಮುರಡಿ
ತಾಲ್ಲೂಕು:	ಇಲ್ಲಕಲ್
ಜಿಲ್ಲೆ:	ಬಾಗಲಕೋಟೆ
ಕಾಮಗಾರಿ/ ಚಟುವಟಿಕೆಯ ಅಂದಾಜು ಮೊತ್ತ (ರೂಪಾಯಿಗಳಲ್ಲಿ)	2350/-
ಕಾಮಗಾರಿ/ ಚಟುವಟಿಕೆಯ ಕುರಿತು ಸಂಕ್ಷಿಪ್ತ ವಿವರ (ಸಮುದಾಯ ಕಾಮಗಾರಿಯಾಗಿದ್ದರೆ ಅಂದಾಜು ನೀರು ಸಂಗ್ರಹಣೆ (Cubic Meter), ರಕ್ಷಣಾತ್ಮಕ ನೀರಾವರಿ ಪ್ರದೇಶ, ಫಲಾನುಭವಿಗಳ ಸಂಖ್ಯೆ ವೈಯಕ್ತಿಕ ಕಾಮಗಾರಿಯಾಗಿದ್ದರೆ, ಫಲಾನುಭವಿ ಹೆಸರು, ಚಟುವಟಿಕೆಯಿಂದ ಪಡೆಯುತ್ತಿರುವ ಲಾಭ)	2021-22 ನೇ ಸಾಲಿನಲ್ಲಿ ಯೋಜನೆಯಡಿಯಲ್ಲಿ ಇಲ್ಲಕಲ್ ತಾಲ್ಲೂಕು ಮುರಡಿ ಗ್ರಾಮ ಪಂಚಾಯತ್ ವ್ಯಾಪ್ತಿಯಲ್ಲಿ ಜಲಾನಯನ ಪ್ರದೇಶದಲ್ಲಿ MGNREGA ಯೋಜನೆಯಲ್ಲಿ ಕೈಗೊಂಡ ಮುರಡಿ ಗ್ರಾಮದ ಶ್ರೀಮತಿ ಪದ್ಮಾವತಿ ತುಗ್ಗಲಡೋಣಿ ಉರ್ಫ ಗೊಬ್ಬಿ ಇವರ ಜಮೀನಿನಲ್ಲಿ ಸಾಗವಾನಿ ಮತ್ತು ಬೇವು ಒಟ್ಟು 107 ಸಸಿಗಳನ್ನು ಬದುಗಳ ಮೇಲೆ ನಾಟಿ ಮಾಡಲಾಗಿದೆ.


ಜಲಾನಯನ ಯೋಜನೆಗಳ ಚಟುವಟಿಕೆ/ಕಾಮಗಾರಿಗಳನ್ನು ಅಂತರ್ಜಾಲದಲ್ಲಿ ಅಳವಡಿಸಲು ಸಂಕ್ಷಿಪ್ತ ಮಾಹಿತಿ

ಯೋಜನೆಯ ಹೆಸರು:	ಜಲಾನಯನ ಪ್ರದೇಶದಲ್ಲಿ MGNREGA ಯೋಜನೆ ( WDDP)
ವರ್ಷ:	2021-22
ಕಾಮಗಾರಿಯ/ ಚಟುವಟಿಕೆಯ ಹೆಸರು:	ಕೃಷಿ ಅರಣ್ಯ
ಕಾಮಗಾರಿ/ಚಟುವಟಿಕೆಯ ಛಾಯಚಿತ್ರ (photo with Lat &Long)	 <p>Latitude: 15.958178 Longitude: 76.192128 Elevation: 647.23±3 m Accuracy: 3.0 m</p>
ಸರ್ವೆ ನಂಬರ್:	49/1/1ಅ
ಅಕ್ಷಾಂಶ ಮತ್ತು ರೇಖಾಂಶ:	15.958178 ಮತ್ತು 76.192128
ಗ್ರಾಮ:	ಮುರಡಿ
ತಾಲ್ಲೂಕು:	ಇಲ್ಲಕಲ್
ಜಿಲ್ಲೆ:	ಬಾಗಲಕೋಟೆ
ಕಾಮಗಾರಿ/ ಚಟುವಟಿಕೆಯ ಅಂದಾಜು ಮೊತ್ತ (ರೂಪಾಯಿಗಳಲ್ಲಿ)	2000/-
ಕಾಮಗಾರಿ/ ಚಟುವಟಿಕೆಯ ಕುರಿತು ಸಂಕ್ಷಿಪ್ತ ವಿವರ (ಸಮುದಾಯ ಕಾಮಗಾರಿಯಾಗಿದ್ದರೆ ಅಂದಾಜು ನೀರು ಸಂಗ್ರಹಣೆ (Cubic Meter), ರಕ್ಷಣಾತ್ಮಕ ನೀರಾವರಿ ಪ್ರದೇಶ, ಫಲಾನುಭವಿಗಳ ಸಂಖ್ಯೆ ವೈಯಕ್ತಿಕ ಕಾಮಗಾರಿಯಾಗಿದ್ದರೆ, ಫಲಾನುಭವಿ ಹೆಸರು, ಚಟುವಟಿಕೆಯಿಂದ ಪಡೆಯುತ್ತಿರುವ ಲಾಭ)	<p>2021-22 ನೇ ಸಾಲಿನಲ್ಲಿ ಯೋಜನೆಯಡಿಯಲ್ಲಿ ಇಲ್ಲಕಲ್ ತಾಲ್ಲೂಕು ಮುರಡಿ ಗ್ರಾಮ ಪಂಚಾಯತ್ ವ್ಯಾಪ್ತಿಯಲ್ಲಿ ಜಲಾನಯನ ಪ್ರದೇಶದಲ್ಲಿ MGNREGA ಯೋಜನೆಯಲ್ಲಿ ಕೈಗೊಂಡ ಮುರಡಿ ಗ್ರಾಮದ ಶ್ರೀ ಈರಣಗೌಡ ಪಾಟೀಲ ಇವರ ಜಮೀನಿನಲ್ಲಿ ಸಾಗವಾನಿ ಮತ್ತು ಬೇವು ಒಟ್ಟು 157 ಸಸಿಗಳನ್ನು ಬದುಗಳ ಮೇಲೆ ನಾಟಿ ಮಾಡಲಾಗಿದೆ.</p>

ಜಲಾನಯನ ಯೋಜನೆಗಳ ಚಟುವಟಿಕೆ/ಕಾಮಗಾರಿಗಳನ್ನು ಅಂತರ್ಜಾಲದಲ್ಲಿ ಅಳವಡಿಸಲು ಸಂಕ್ಷಿಪ್ತ ಮಾಹಿತಿ


ಯೋಜನೆಯ ಹೆಸರು:	ಜಲಾನಯನ ಪ್ರದೇಶದಲ್ಲಿ MGNREGA ಯೋಜನೆ ( WDDP)
ವರ್ಷ:	2021-22
ಕಾಮಗಾರಿಯ/ ಚಟುವಟಿಕೆಯ ಹೆಸರು:	ಕೃಷಿ ಅರಣ್ಯ
ಕಾಮಗಾರಿ/ಚಟುವಟಿಕೆಯ ಛಾಯಚಿತ್ರ (photo with Lat &Long)	 Latitude: 15.886222 Longitude: 75.936133 Elevation: 701.4m Accuracy: 1.8m
ಸರ್ವೆ ನಂಬರ್:	68/*
ಅಕ್ಷಾಂಶ ಮತ್ತು ರೇಖಾಂಶ:	15.886222 ಮತ್ತು 75.936133
ಗ್ರಾಮ:	ಮುರಡಿ
ತಾಲ್ಲೂಕು:	ಇಲ್ಲಕಲ್
ಜಿಲ್ಲೆ:	ಬಾಗಲಕೋಟೆ
ಕಾಮಗಾರಿ/ ಚಟುವಟಿಕೆಯ ಅಂದಾಜು ಮೊತ್ತ (ರೂಪಾಯಿಗಳಲ್ಲಿ)	2500/-
ಕಾಮಗಾರಿ/ ಚಟುವಟಿಕೆಯ ಕುರಿತು ಸಂಕ್ಷಿಪ್ತ ವಿವರ (ಸಮುದಾಯ ಕಾಮಗಾರಿಯಾಗಿದ್ದರೆ ಅಂದಾಜು ನೀರು ಸಂಗ್ರಹಣೆ (Cubic Meter), ರಕ್ಷಣಾತ್ಮಕ ನೀರಾವರಿ ಪ್ರದೇಶ, ಫಲಾನುಭವಿಗಳ ಸಂಖ್ಯೆ ವೈಯಕ್ತಿಕ ಕಾಮಗಾರಿಯಾಗಿದ್ದರೆ, ಫಲಾನುಭವಿ ಹೆಸರು, ಚಟುವಟಿಕೆಯಿಂದ ಪಡೆಯುತ್ತಿರುವ ಲಾಭ)	2021-22 ನೇ ಸಾಲಿನಲ್ಲಿ ಯೋಜನೆಯಡಿಯಲ್ಲಿ ಇಲ್ಲಕಲ್ ತಾಲ್ಲೂಕು ಮುರಡಿ ಗ್ರಾಮ ಪಂಚಾಯತ್ ವ್ಯಾಪ್ತಿಯಲ್ಲಿ ಜಲಾನಯನ ಪ್ರದೇಶದಲ್ಲಿ MGNREGA ಯೋಜನೆಯಲ್ಲಿ ಕೈಗೊಂಡ ಮುರಡಿ ಗ್ರಾಮದ ಶ್ರೀ ನಿಂಗಪ್ಪ ಬನ್ನಿ ಇವರ ಜಮೀನಿನಲ್ಲಿ ಸಾಗವಾನಿ ಮತ್ತು ಬೇವು ಒಟ್ಟು 50 ಸಸಿಗಳನ್ನು ಬದುಗಳ ಮೇಲೆ ನಾಟಿ ಮಾಡಲಾಗಿದೆ.

ಜಲಾನಯನ ಯೋಜನೆಗಳ ಚಟುವಟಿಕೆ/ಕಾಮಗಾರಿಗಳನ್ನು ಅಂತರ್ಜಾಲದಲ್ಲಿ ಅಳವಡಿಸಲು ಸಂಕ್ಷಿಪ್ತ ಮಾಹಿತಿ


ಯೋಜನೆಯ ಹೆಸರು:	ಜಲಾನಯನ ಪ್ರದೇಶದಲ್ಲಿ MGNREGA ಯೋಜನೆ ( WDDP)
ವರ್ಷ:	2021-22
ಕಾಮಗಾರಿಯ/ ಚಟುವಟಿಕೆಯ ಹೆಸರು:	ಕೃಷಿ ಅರಣ್ಯ
ಕಾಮಗಾರಿ/ಚಟುವಟಿಕೆಯ ಭಾಯಿಚಿತ್ರ (photo with Lat &Long)	
ಸರ್ವೆ ನಂಬರ್:	69/1
ಅಕ್ಷಾಂಶ ಮತ್ತು ರೇಖಾಂಶ:	16.079488 ಮತ್ತು 75.641667
ಗ್ರಾಮ:	ಮುರಡಿ
ತಾಲ್ಲೂಕು:	ಇಲ್ಲಕಲ್
ಜಿಲ್ಲೆ:	ಬಾಗಲಕೋಟೆ
ಕಾಮಗಾರಿ/ ಚಟುವಟಿಕೆಯ ಅಂದಾಜು ಮೊತ್ತ (ರೂಪಾಯಿಗಳಲ್ಲಿ)	2000/-
ಕಾಮಗಾರಿ/ ಚಟುವಟಿಕೆಯ ಕುರಿತು ಸಂಕ್ಷಿಪ್ತ ವಿವರ (ಸಮುದಾಯ ಕಾಮಗಾರಿಯಾಗಿದ್ದರೆ ಅಂದಾಜು ನೀರು ಸಂಗ್ರಹಣೆ (Cubic Meter), ರಕ್ಷಣಾತ್ಮಕ ನೀರಾವರಿ ಪ್ರದೇಶ, ಫಲಾನುಭವಿಗಳ ಸಂಖ್ಯೆ ವೈಯಕ್ತಿಕ ಕಾಮಗಾರಿಯಾಗಿದ್ದರೆ, ಫಲಾನುಭವಿ ಹೆಸರು, ಚಟುವಟಿಕೆಯಿಂದ ಪಡೆಯುತ್ತಿರುವ ಲಾಭ)	2021-22 ನೇ ಸಾಲಿನಲ್ಲಿ ಯೋಜನೆಯಡಿಯಲ್ಲಿ ಇಲ್ಲಕಲ್ ತಾಲ್ಲೂಕು ಮುರಡಿ ಗ್ರಾಮ ಪಂಚಾಯತ್ ವ್ಯಾಪ್ತಿಯಲ್ಲಿ ಜಲಾನಯನ ಪ್ರದೇಶದಲ್ಲಿ MGNREGA ಯೋಜನೆಯಲ್ಲಿ ಕೈಗೊಂಡ ಮುರಡಿ ಗ್ರಾಮದ ಶ್ರೀ ಕೆಂಚಪ್ಪ ಹರಿಜನ ಇವರ ಜಮೀನಿನಲ್ಲಿ ಸಾಗವಾನಿ ಮತ್ತು ಬೇವು ಒಟ್ಟು 80 ಸಸಿಗಳನ್ನು ಬದುಗಳ ಮೇಲೆ ನಾಟಿ ಮಾಡಲಾಗಿದೆ.




ಜಲಾನಯನ ಯೋಜನೆಗಳ ಚಟುವಟಿಕೆ/ಕಾಮಗಾರಿಗಳನ್ನು ಅಂತರ್ಜಾಲದಲ್ಲಿ ಅಳವಡಿಸಲು ಸಂಕ್ಷಿಪ್ತ ಮಾಹಿತಿ

ಯೋಜನೆಯ ಹೆಸರು:	ಜಲಾನಯನ ಪ್ರದೇಶದಲ್ಲಿ MGNREGA ಯೋಜನೆ ( WDDP)
ವರ್ಷ:	2021-22
ಕಾಮಗಾರಿಯ/ ಚಟುವಟಿಕೆಯ ಹೆಸರು:	ಕೃಷಿ ಅರಣ್ಯ
ಕಾಮಗಾರಿ/ಚಟುವಟಿಕೆಯ ಛಾಯಚಿತ್ರ (photo with Lat &Long)	
ಸರ್ವೆ ನಂಬರ್:	69/2
ಅಕ್ಷಾಂಶ ಮತ್ತು ರೇಖಾಂಶ:	15.881515 ಮತ್ತು 75.967508
ಗ್ರಾಮ:	ಮುರಡಿ
ತಾಲ್ಲೂಕು:	ಇಲ್ಲಕಲ್
ಜಿಲ್ಲೆ:	ಬಾಗಲಕೋಟೆ
ಕಾಮಗಾರಿ/ ಚಟುವಟಿಕೆಯ ಅಂದಾಜು ಮೊತ್ತ (ರೂಪಾಯಿಗಳಲ್ಲಿ)	2750/-
ಕಾಮಗಾರಿ/ ಚಟುವಟಿಕೆಯ ಕುರಿತು ಸಂಕ್ಷಿಪ್ತ ವಿವರ (ಸಮುದಾಯ ಕಾಮಗಾರಿಯಾಗಿದ್ದರೆ ಅಂದಾಜು ನೀರು ಸಂಗ್ರಹಣೆ (Cubic Meter), ರಕ್ಷಣಾತ್ಮಕ ನೀರಾವರಿ ಪ್ರದೇಶ, ಫಲಾನುಭವಿಗಳ ಸಂಖ್ಯೆ ವೈಯಕ್ತಿಕ ಕಾಮಗಾರಿಯಾಗಿದ್ದರೆ, ಫಲಾನುಭವಿ ಹೆಸರು, ಚಟುವಟಿಕೆಯಿಂದ ಪಡೆಯುತ್ತಿರುವ ಲಾಭ)	<p>2021-22 ನೇ ಸಾಲಿನಲ್ಲಿ ಯೋಜನೆಯಡಿಯಲ್ಲಿ ಇಲ್ಲಕಲ್ ತಾಲ್ಲೂಕು ಮುರಡಿ ಗ್ರಾಮ ಪಂಚಾಯತ್ ವ್ಯಾಪ್ತಿಯಲ್ಲಿ ಜಲಾನಯನ ಪ್ರದೇಶದಲ್ಲಿ MGNREGA ಯೋಜನೆಯಲ್ಲಿ ಕೈಗೊಂಡ ಮುರಡಿ ಗ್ರಾಮದ ಶ್ರೀಮತಿ ಯಲ್ಲವ್ವ ಹರಿಜನ ಇವರ ಜಮೀನಿನಲ್ಲಿ ಸಾಗವಾನಿ ಮತ್ತು ಬೇವು ಒಟ್ಟು 75 ಸಸಿಗಳನ್ನು ಬದುಗಳ ಮೇಲೆ ನಾಟಿ ಮಾಡಲಾಗಿದೆ.</p>


ಜಲಾನಯನ ಯೋಜನೆಗಳ ಚಟುವಟಿಕೆ/ಕಾಮಗಾರಿಗಳನ್ನು ಅಂತರ್ಜಾಲದಲ್ಲಿ ಅಳವಡಿಸಲು ಸಂಕ್ಷಿಪ್ತ ಮಾಹಿತಿ

ಯೋಜನೆಯ ಹೆಸರು:	ಜಲಾನಯನ ಪ್ರದೇಶದಲ್ಲಿ MGNREGA ಯೋಜನೆ ( WDDP)
ವರ್ಷ:	2021-22
ಕಾಮಗಾರಿಯ/ ಚಟುವಟಿಕೆಯ ಹೆಸರು:	ಕೃಷಿ ಅರಣ್ಯ
ಕಾಮಗಾರಿ/ಚಟುವಟಿಕೆಯ ಛಾಯಚಿತ್ರ (photo with Lat &Long)	 <p>Latitude: 15.896743 Longitude: 75.9417 Elevation: 596.3±6 m Accuracy: 20.1 m Time: 06-18-2021 10:40</p>
ಸರ್ವೆ ನಂಬರ್:	70/3
ಅಕ್ಷಾಂಶ ಮತ್ತು ರೇಖಾಂಶ:	15.896743 ಮತ್ತು 75.9417
ಗ್ರಾಮ:	ಮುರಡಿ
ತಾಲ್ಲೂಕು:	ಇಲ್ಲಕಲ್
ಜಿಲ್ಲೆ:	ಬಾಗಲಕೋಟೆ
ಕಾಮಗಾರಿ/ ಚಟುವಟಿಕೆಯ ಅಂದಾಜು ಮೊತ್ತ (ರೂಪಾಯಿಗಳಲ್ಲಿ)	2450/-
ಕಾಮಗಾರಿ/ ಚಟುವಟಿಕೆಯ ಕುರಿತು ಸಂಕ್ಷಿಪ್ತ ವಿವರ (ಸಮುದಾಯ ಕಾಮಗಾರಿಯಾಗಿದ್ದರೆ ಅಂದಾಜು ನೀರು ಸಂಗ್ರಹಣೆ (Cubic Meter), ರಕ್ಷಣಾತ್ಮಕ ನೀರಾವರಿ ಪ್ರದೇಶ, ಫಲಾನುಭವಿಗಳ ಸಂಖ್ಯೆ ವೈಯಕ್ತಿಕ ಕಾಮಗಾರಿಯಾಗಿದ್ದರೆ, ಫಲಾನುಭವಿ ಹೆಸರು, ಚಟುವಟಿಕೆಯಿಂದ ಪಡೆಯುತ್ತಿರುವ ಲಾಭ)	<p>2021-22 ನೇ ಸಾಲಿನಲ್ಲಿ ಯೋಜನೆಯಡಿಯಲ್ಲಿ ಇಲ್ಲಕಲ್ ತಾಲ್ಲೂಕು ಮುರಡಿ ಗ್ರಾಮ ಪಂಚಾಯತ್ ವ್ಯಾಪ್ತಿಯಲ್ಲಿ ಜಲಾನಯನ ಪ್ರದೇಶದಲ್ಲಿ MGNREGA ಯೋಜನೆಯಲ್ಲಿ ಕೈಗೊಂಡ ಮುರಡಿ ಗ್ರಾಮದ ಶ್ರೀ ಶರಣಪ್ಪ ಭಾವಿ ಇವರ ಜಮೀನಿನಲ್ಲಿ ಸಾಗವಾನಿ ಮತ್ತು ಬೇವು ಒಟ್ಟು 229 ಸಸಿಗಳನ್ನು ಬದುಗಳ ಮೇಲೆ ನಾಟಿ ಮಾಡಲಾಗಿದೆ.</p>


ಜಲಾನಯನ ಯೋಜನೆಗಳ ಚಟುವಟಿಕೆ/ಕಾಮಗಾರಿಗಳನ್ನು ಅಂತರ್ಜಾಲದಲ್ಲಿ ಅಳವಡಿಸಲು ಸಂಕ್ಷಿಪ್ತ ಮಾಹಿತಿ

ಯೋಜನೆಯ ಹೆಸರು:	ಜಲಾನಯನ ಪ್ರದೇಶದಲ್ಲಿ MGNREGA ಯೋಜನೆ ( WDDP)
ವರ್ಷ:	2021-22
ಕಾಮಗಾರಿಯ/ ಚಟುವಟಿಕೆಯ ಹೆಸರು:	ಕೃಷಿ ಅರಣ್ಯ
ಕಾಮಗಾರಿ/ಚಟುವಟಿಕೆಯ ಛಾಯಚಿತ್ರ (photo with Lat &Long)	 <p>Latitude: 16.056779 Longitude: 75.644908 Elevation: 663.99±3 m Accuracy: 2.3 m</p>
ಸರ್ವೆ ನಂಬರ್:	71/3
ಅಕ್ಷಾಂಶ ಮತ್ತು ರೇಖಾಂಶ:	16.056779 ಮತ್ತು 75.644908
ಗ್ರಾಮ:	ಮುರಡಿ
ತಾಲ್ಲೂಕು:	ಇಲ್ಲಕಲ್
ಜಿಲ್ಲೆ:	ಬಾಗಲಕೋಟೆ
ಕಾಮಗಾರಿ/ ಚಟುವಟಿಕೆಯ ಅಂದಾಜು ಮೊತ್ತ (ರೂಪಾಯಿಗಳಲ್ಲಿ)	3150/-
ಕಾಮಗಾರಿ/ ಚಟುವಟಿಕೆಯ ಕುರಿತು ಸಂಕ್ಷಿಪ್ತ ವಿವರ (ಸಮುದಾಯ ಕಾಮಗಾರಿಯಾಗಿದ್ದರೆ ಅಂದಾಜು ನೀರು ಸಂಗ್ರಹಣೆ (Cubic Meter), ರಕ್ಷಣಾತ್ಮಕ ನೀರಾವರಿ ಪ್ರದೇಶ, ಫಲಾನುಭವಿಗಳ ಸಂಖ್ಯೆ ವೈಯಕ್ತಿಕ ಕಾಮಗಾರಿಯಾಗಿದ್ದರೆ, ಫಲಾನುಭವಿ ಹೆಸರು, ಚಟುವಟಿಕೆಯಿಂದ ಪಡೆಯುತ್ತಿರುವ ಲಾಭ)	2021-22 ನೇ ಸಾಲಿನಲ್ಲಿ ಯೋಜನೆಯಡಿಯಲ್ಲಿ ಇಲ್ಲಕಲ್ ತಾಲ್ಲೂಕು ಮುರಡಿ ಗ್ರಾಮ ಪಂಚಾಯತ್ ವ್ಯಾಪ್ತಿಯಲ್ಲಿ ಜಲಾನಯನ ಪ್ರದೇಶದಲ್ಲಿ MGNREGA ಯೋಜನೆಯಲ್ಲಿ ಕೈಗೊಂಡ ಮುರಡಿ ಗ್ರಾಮದ ಶ್ರೀ ಬಸಪ್ಪ ಸಾಂತಗೇರಿ ಇವರ ಜಮೀನಿನಲ್ಲಿ ಸಾಗವಾನಿ ಮತ್ತು ಬೇವು ಒಟ್ಟು 123 ಸಸಿಗಳನ್ನು ಬದುಗಳ ಮೇಲೆ ನಾಟಿ ಮಾಡಲಾಗಿದೆ.


ಜಲಾನಯನ ಯೋಜನೆಗಳ ಚಟುವಟಿಕೆ/ಕಾಮಗಾರಿಗಳನ್ನು ಅಂತರ್ಜಾಲದಲ್ಲಿ ಅಳವಡಿಸಲು ಸಂಕ್ಷಿಪ್ತ ಮಾಹಿತಿ

ಯೋಜನೆಯ ಹೆಸರು:	ಜಲಾನಯನ ಪ್ರದೇಶದಲ್ಲಿ MGNREGA ಯೋಜನೆ ( WDDP)
ವರ್ಷ:	2021-22
ಕಾಮಗಾರಿಯ/ ಚಟುವಟಿಕೆಯ ಹೆಸರು:	ಕೃಷಿ ಅರಣ್ಯ
ಕಾಮಗಾರಿ/ಚಟುವಟಿಕೆಯ ಛಾಯಚಿತ್ರ (photo with Lat &Long)	 <p>Latitude: 15.936955 Longitude: 75.938448 Elevation: 583.35±12 m Accuracy: 17.7 m</p>
ಸರ್ವೆ ನಂಬರ್:	71/1
ಅಕ್ಷಾಂಶ ಮತ್ತು ರೇಖಾಂಶ:	15.936955 ಮತ್ತು 75.938448
ಗ್ರಾಮ:	ಮುರಡಿ
ತಾಲ್ಲೂಕು:	ಇಲ್ಲಕಲ್
ಜಿಲ್ಲೆ:	ಬಾಗಲಕೋಟೆ
ಕಾಮಗಾರಿ/ ಚಟುವಟಿಕೆಯ ಅಂದಾಜು ಮೊತ್ತ (ರೂಪಾಯಿಗಳಲ್ಲಿ)	3000/-
ಕಾಮಗಾರಿ/ ಚಟುವಟಿಕೆಯ ಕುರಿತು ಸಂಕ್ಷಿಪ್ತ ವಿವರ (ಸಮುದಾಯ ಕಾಮಗಾರಿಯಾಗಿದ್ದರೆ ಅಂದಾಜು ನೀರು ಸಂಗ್ರಹಣೆ (Cubic Meter), ರಕ್ಷಣಾತ್ಮಕ ನೀರಾವರಿ ಪ್ರದೇಶ, ಫಲಾನುಭವಿಗಳ ಸಂಖ್ಯೆ ವೈಯಕ್ತಿಕ ಕಾಮಗಾರಿಯಾಗಿದ್ದರೆ, ಫಲಾನುಭವಿ ಹೆಸರು, ಚಟುವಟಿಕೆಯಿಂದ ಪಡೆಯುತ್ತಿರುವ ಲಾಭ)	2021-22 ನೇ ಸಾಲಿನಲ್ಲಿ ಯೋಜನೆಯಡಿಯಲ್ಲಿ ಇಲ್ಲಕಲ್ ತಾಲ್ಲೂಕು ಮುರಡಿ ಗ್ರಾಮ ಪಂಚಾಯತ್ ವ್ಯಾಪ್ತಿಯಲ್ಲಿ ಜಲಾನಯನ ಪ್ರದೇಶದಲ್ಲಿ MGNREGA ಯೋಜನೆಯಲ್ಲಿ ಕೈಗೊಂಡ ಮುರಡಿ ಗ್ರಾಮದ ಶ್ರೀ ಯಲ್ಲಪ್ಪ ವಾಲಿಕಾರ ಇವರ ಜಮೀನಿನಲ್ಲಿ ಸಾಗವಾನಿ ಮತ್ತು ಬೇವು ಒಟ್ಟು 200 ಸಸಿಗಳನ್ನು ಬದುಗಳ ಮೇಲೆ ನಾಟಿ ಮಾಡಲಾಗಿದೆ.


## ಜಲಾನಯನ ಯೋಜನೆಗಳ ಚಟುವಟಿಕೆ/ಕಾಮಗಾರಿಗಳನ್ನು ಅಂತರ್ಜಾಲದಲ್ಲಿ ಅಳವಡಿಸಲು ಸಂಕ್ಷಿಪ್ತ ಮಾಹಿತಿ

ಯೋಜನೆಯ ಹೆಸರು:	ಜಲಾನಯನ ಪ್ರದೇಶದಲ್ಲಿ MGNREGA ಯೋಜನೆ ( WDDP)
ವರ್ಷ:	2021-22
ಕಾಮಗಾರಿಯ/ ಚಟುವಟಿಕೆಯ ಹೆಸರು:	ಕೃಷಿ ಅರಣ್ಯ
ಕಾಮಗಾರಿ/ಚಟುವಟಿಕೆಯ ಛಾಯಚಿತ್ರ (photo with Lat &Long)	
ಸರ್ವೆ ನಂಬರ್:	72/3ಬ/2ಅ
ಅಕ್ಷಾಂಶ ಮತ್ತು ರೇಖಾಂಶ:	15.874091 ಮತ್ತು 75.948093
ಗ್ರಾಮ:	ಮುರಡಿ
ತಾಲ್ಲೂಕು:	ಇಲ್ಲಕಲ್
ಜಿಲ್ಲೆ:	ಬಾಗಲಕೋಟೆ
ಕಾಮಗಾರಿ/ ಚಟುವಟಿಕೆಯ ಅಂದಾಜು ಮೊತ್ತ (ರೂಪಾಯಿಗಳಲ್ಲಿ)	2500/-
ಕಾಮಗಾರಿ/ ಚಟುವಟಿಕೆಯ ಕುರಿತು ಸಂಕ್ಷಿಪ್ತ ವಿವರ (ಸಮುದಾಯ ಕಾಮಗಾರಿಯಾಗಿದ್ದರೆ ಅಂದಾಜು ನೀರು ಸಂಗ್ರಹಣೆ (Cubic Meter), ರಕ್ಷಣಾತ್ಮಕ ನೀರಾವರಿ ಪ್ರದೇಶ, ಫಲಾನುಭವಿಗಳ ಸಂಖ್ಯೆ ವೈಯಕ್ತಿಕ ಕಾಮಗಾರಿಯಾಗಿದ್ದರೆ, ಫಲಾನುಭವಿ ಹೆಸರು, ಚಟುವಟಿಕೆಯಿಂದ ಪಡೆಯುತ್ತಿರುವ ಲಾಭ)	2021-22 ನೇ ಸಾಲಿನಲ್ಲಿ ಯೋಜನೆಯಡಿಯಲ್ಲಿ ಇಲ್ಲಕಲ್ ತಾಲ್ಲೂಕು ಮುರಡಿ ಗ್ರಾಮ ಪಂಚಾಯತ್ ವ್ಯಾಪ್ತಿಯಲ್ಲಿ ಜಲಾನಯನ ಪ್ರದೇಶದಲ್ಲಿ MGNREGA ಯೋಜನೆಯಲ್ಲಿ ಕೈಗೊಂಡ ಮುರಡಿ ಗ್ರಾಮದ ಶ್ರೀ ಬಸನಗೌಡ ಬನ್ನಿ ಇವರ ಜಮೀನಿನಲ್ಲಿ ಸಾಗವಾನಿ ಮತ್ತು ಬೇವು ಒಟ್ಟು 60 ಸಸಿಗಳನ್ನು ಬದುಗಳ ಮೇಲೆ ನಾಟಿ ಮಾಡಲಾಗಿದೆ.


## ಜಲಾನಯನ ಯೋಜನೆಗಳ ಚಟುವಟಿಕೆ/ಕಾಮಗಾರಿಗಳನ್ನು ಅಂತರ್ಜಾಲದಲ್ಲಿ ಅಳವಡಿಸಲು ಸಂಕ್ಷಿಪ್ತ ಮಾಹಿತಿ

ಯೋಜನೆಯ ಹೆಸರು:	ಜಲಾನಯನ ಪ್ರದೇಶದಲ್ಲಿ MGNREGA ಯೋಜನೆ ( WDDP)
ವರ್ಷ:	2021-22
ಕಾಮಗಾರಿಯ/ ಚಟುವಟಿಕೆಯ ಹೆಸರು:	ಕೃಷಿ ಅರಣ್ಯ
ಕಾಮಗಾರಿ/ಚಟುವಟಿಕೆಯ ಛಾಯಚಿತ್ರ (photo with Lat &Long)	
ಸರ್ವೆ ನಂಬರ್:	72/4
ಅಕ್ಷಾಂಶ ಮತ್ತು ರೇಖಾಂಶ:	15.886264 ಮತ್ತು 75.966954
ಗ್ರಾಮ:	ಮುರಡಿ
ತಾಲ್ಲೂಕು:	ಇಲ್ಲಕಲ್
ಜಿಲ್ಲೆ:	ಬಾಗಲಕೋಟೆ
ಕಾಮಗಾರಿ/ ಚಟುವಟಿಕೆಯ ಅಂದಾಜು ಮೊತ್ತ (ರೂಪಾಯಿಗಳಲ್ಲಿ)	3400/-
ಕಾಮಗಾರಿ/ ಚಟುವಟಿಕೆಯ ಕುರಿತು ಸಂಕ್ಷಿಪ್ತ ವಿವರ (ಸಮುದಾಯ ಕಾಮಗಾರಿಯಾಗಿದ್ದರೆ ಅಂದಾಜು ನೀರು ಸಂಗ್ರಹಣೆ (Cubic Meter), ರಕ್ಷಣಾತ್ಮಕ ನೀರಾವರಿ ಪ್ರದೇಶ, ಫಲಾನುಭವಿಗಳ ಸಂಖ್ಯೆ ವೈಯಕ್ತಿಕ ಕಾಮಗಾರಿಯಾಗಿದ್ದರೆ, ಫಲಾನುಭವಿ ಹೆಸರು, ಚಟುವಟಿಕೆಯಿಂದ ಪಡೆಯುತ್ತಿರುವ ಲಾಭ)	2021-22 ನೇ ಸಾಲಿನಲ್ಲಿ ಯೋಜನೆಯಡಿಯಲ್ಲಿ ಇಲ್ಲಕಲ್ ತಾಲ್ಲೂಕು ಮುರಡಿ ಗ್ರಾಮ ಪಂಚಾಯತ್ ವ್ಯಾಪ್ತಿಯಲ್ಲಿ ಜಲಾನಯನ ಪ್ರದೇಶದಲ್ಲಿ MGNREGA ಯೋಜನೆಯಲ್ಲಿ ಕೈಗೊಂಡ ಮುರಡಿ ಗ್ರಾಮದ ಶ್ರೀ ಚಂದ್ರಶೇಖರ ಗಾಣದಾಳ ಇವರ ಜಮೀನಿನಲ್ಲಿ ಸಾಗವಾನಿ ಮತ್ತು ಬೇವು ಒಟ್ಟು 156 ಸಸಿಗಳನ್ನು ಬದುಗಳ ಮೇಲೆ ನಾಟಿ ಮಾಡಲಾಗಿದೆ.

ಜಲಾನಯನ ಯೋಜನೆಗಳ ಚಟುವಟಿಕೆ/ಕಾಮಗಾರಿಗಳನ್ನು ಅಂತರ್ಜಾಲದಲ್ಲಿ ಅಳವಡಿಸಲು ಸಂಕ್ಷಿಪ್ತ ಮಾಹಿತಿ


ಯೋಜನೆಯ ಹೆಸರು:	ಜಲಾನಯನ ಪ್ರದೇಶದಲ್ಲಿ MGNREGA ಯೋಜನೆ ( WDDP)
ವರ್ಷ:	2021-22
ಕಾಮಗಾರಿಯ/ ಚಟುವಟಿಕೆಯ ಹೆಸರು:	ಕೃಷಿ ಅರಣ್ಯ
ಕಾಮಗಾರಿ/ಚಟುವಟಿಕೆಯ ಛಾಯಚಿತ್ರ (photo with Lat &Long)	 <p>Latitude: 16.078498 Longitude: 75.663911 Elevation: 668.93±4 m Accuracy: 7.2 m</p>
ಸರ್ವೆ ನಂಬರ್:	73/1/1ಅ
ಅಕ್ಷಾಂಶ ಮತ್ತು ರೇಖಾಂಶ:	16.078498 ಮತ್ತು 75.663911
ಗ್ರಾಮ:	ಮುರಡಿ
ತಾಲ್ಲೂಕು:	ಇಲ್ಲಕಲ್
ಜಿಲ್ಲೆ:	ಬಾಗಲಕೋಟೆ
ಕಾಮಗಾರಿ/ ಚಟುವಟಿಕೆಯ ಅಂದಾಜು ಮೊತ್ತ (ರೂಪಾಯಿಗಳಲ್ಲಿ)	3500/-
ಕಾಮಗಾರಿ/ ಚಟುವಟಿಕೆಯ ಕುರಿತು ಸಂಕ್ಷಿಪ್ತ ವಿವರ (ಸಮುದಾಯ ಕಾಮಗಾರಿಯಾಗಿದ್ದರೆ ಅಂದಾಜು ನೀರು ಸಂಗ್ರಹಣೆ (Cubic Meter), ರಕ್ಷಣಾತ್ಮಕ ನೀರಾವರಿ ಪ್ರದೇಶ, ಫಲಾನುಭವಿಗಳ ಸಂಖ್ಯೆ ವೈಯಕ್ತಿಕ ಕಾಮಗಾರಿಯಾಗಿದ್ದರೆ, ಫಲಾನುಭವಿ ಹೆಸರು, ಚಟುವಟಿಕೆಯಿಂದ ಪಡೆಯುತ್ತಿರುವ ಲಾಭ)	2021-22 ನೇ ಸಾಲಿನಲ್ಲಿ ಯೋಜನೆಯಡಿಯಲ್ಲಿ ಇಲ್ಲಕಲ್ ತಾಲ್ಲೂಕು ಮುರಡಿ ಗ್ರಾಮ ಪಂಚಾಯತ್ ವ್ಯಾಪ್ತಿಯಲ್ಲಿ ಜಲಾನಯನ ಪ್ರದೇಶದಲ್ಲಿ MGNREGA ಯೋಜನೆಯಲ್ಲಿ ಕೈಗೊಂಡ ಮುರಡಿ ಗ್ರಾಮದ ಶ್ರೀ ಅಯ್ಯಪ್ಪ ಶೀಲವಂತಪ್ಪ ಸೂಡಿ ಇವರ ಜಮೀನಿನಲ್ಲಿ ಸಾಗವಾನಿ ಮತ್ತು ಬೇವು ಒಟ್ಟು 190 ಸಸಿಗಳನ್ನು ಬದುಗಳ ಮೇಲೆ ನಾಟಿ ಮಾಡಲಾಗಿದೆ.

ಜಲಾನಯನ ಯೋಜನೆಗಳ ಚಟುವಟಿಕೆ/ಕಾಮಗಾರಿಗಳನ್ನು ಅಂತರ್ಜಾಲದಲ್ಲಿ ಅಳವಡಿಸಲು ಸಂಕ್ಷಿಪ್ತ ಮಾಹಿತಿ


ಯೋಜನೆಯ ಹೆಸರು:	ಜಲಾನಯನ ಪ್ರದೇಶದಲ್ಲಿ MGNREGA ಯೋಜನೆ ( WDDP)
ವರ್ಷ:	2021-22
ಕಾಮಗಾರಿಯ/ ಚಟುವಟಿಕೆಯ ಹೆಸರು:	ಕೃಷಿ ಅರಣ್ಯ
ಕಾಮಗಾರಿ/ಚಟುವಟಿಕೆಯ ಭಾಯಚಿತ್ರ (photo with Lat &Long)	
ಸರ್ವೆ ನಂಬರ್:	72/8
ಅಕ್ಷಾಂಶ ಮತ್ತು ರೇಖಾಂಶ:	16.062284 ಮತ್ತು 75.65134
ಗ್ರಾಮ:	ಮುರಡಿ
ತಾಲ್ಲೂಕು:	ಇಲ್ಲಕಲ್
ಜಿಲ್ಲೆ:	ಬಾಗಲಕೋಟೆ
ಕಾಮಗಾರಿ/ ಚಟುವಟಿಕೆಯ ಅಂದಾಜು ಮೊತ್ತ (ರೂಪಾಯಿಗಳಲ್ಲಿ)	3600/-
ಕಾಮಗಾರಿ/ ಚಟುವಟಿಕೆಯ ಕುರಿತು ಸಂಕ್ಷಿಪ್ತ ವಿವರ (ಸಮುದಾಯ ಕಾಮಗಾರಿಯಾಗಿದ್ದರೆ ಅಂದಾಜು ನೀರು ಸಂಗ್ರಹಣೆ (Cubic Meter), ರಕ್ಷಣಾತ್ಮಕ ನೀರಾವರಿ ಪ್ರದೇಶ, ಫಲಾನುಭವಿಗಳ ಸಂಖ್ಯೆ ವೈಯಕ್ತಿಕ ಕಾಮಗಾರಿಯಾಗಿದ್ದರೆ, ಫಲಾನುಭವಿ ಹೆಸರು, ಚಟುವಟಿಕೆಯಿಂದ ಪಡೆಯುತ್ತಿರುವ ಲಾಭ)	2021-22 ನೇ ಸಾಲಿನಲ್ಲಿ ಯೋಜನೆಯಡಿಯಲ್ಲಿ ಇಲ್ಲಕಲ್ ತಾಲ್ಲೂಕು ಮುರಡಿ ಗ್ರಾಮ ಪಂಚಾಯತ್ ವ್ಯಾಪ್ತಿಯಲ್ಲಿ ಜಲಾನಯನ ಪ್ರದೇಶದಲ್ಲಿ MGNREGA ಯೋಜನೆಯಲ್ಲಿ ಕೈಗೊಂಡ ಮುರಡಿ ಗ್ರಾಮದ ಶ್ರೀ ರಾಯಪ್ಪ ಭಾವಿ ಇವರ ಜಮೀನಿನಲ್ಲಿ ಸಾಗವಾನಿ ಮತ್ತು ಬೇವು ಒಟ್ಟು 152 ಸಸಿಗಳನ್ನು ಬದುಗಳ ಮೇಲೆ ನಾಟಿ ಮಾಡಲಾಗಿದೆ.



ಜಲಾನಯನ ಯೋಜನೆಗಳ ಚಟುವಟಿಕೆ/ಕಾಮಗಾರಿಗಳನ್ನು ಅಂತರ್ಜಾಲದಲ್ಲಿ ಅಳವಡಿಸಲು ಸಂಕ್ಷಿಪ್ತ ಮಾಹಿತಿ

ಯೋಜನೆಯ ಹೆಸರು:	ಜಲಾನಯನ ಪ್ರದೇಶದಲ್ಲಿ MGNREGA ಯೋಜನೆ ( WDDP)
ವರ್ಷ:	2021-22
ಕಾಮಗಾರಿಯ/ ಚಟುವಟಿಕೆಯ ಹೆಸರು:	ಕೃಷಿ ಅರಣ್ಯ
ಕಾಮಗಾರಿ/ಚಟುವಟಿಕೆಯ ಛಾಯಚಿತ್ರ (photo with Lat &Long)	
ಸರ್ವೆ ನಂಬರ್:	84/3
ಅಕ್ಷಾಂಶ ಮತ್ತು ರೇಖಾಂಶ:	15.87256 ಮತ್ತು 75.968215
ಗ್ರಾಮ:	ಮುರಡಿ
ತಾಲ್ಲೂಕು:	ಇಲ್ಲಕಲ್
ಜಿಲ್ಲೆ:	ಬಾಗಲಕೋಟೆ
ಕಾಮಗಾರಿ/ ಚಟುವಟಿಕೆಯ ಅಂದಾಜು ಮೊತ್ತ (ರೂಪಾಯಿಗಳಲ್ಲಿ)	4000/-
ಕಾಮಗಾರಿ/ ಚಟುವಟಿಕೆಯ ಕುರಿತು ಸಂಕ್ಷಿಪ್ತ ವಿವರ (ಸಮುದಾಯ ಕಾಮಗಾರಿಯಾಗಿದ್ದರೆ ಅಂದಾಜು ನೀರು ಸಂಗ್ರಹಣೆ (Cubic Meter), ರಕ್ಷಣಾತ್ಮಕ ನೀರಾವರಿ ಪ್ರದೇಶ, ಫಲಾನುಭವಿಗಳ ಸಂಖ್ಯೆ ವೈಯಕ್ತಿಕ ಕಾಮಗಾರಿಯಾಗಿದ್ದರೆ, ಫಲಾನುಭವಿ ಹೆಸರು, ಚಟುವಟಿಕೆಯಿಂದ ಪಡೆಯುತ್ತಿರುವ ಲಾಭ)	<p>2021-22 ನೇ ಸಾಲಿನಲ್ಲಿ ಯೋಜನೆಯಡಿಯಲ್ಲಿ ಇಲ್ಲಕಲ್ ತಾಲ್ಲೂಕು ಮುರಡಿ ಗ್ರಾಮ ಪಂಚಾಯತ್ ವ್ಯಾಪ್ತಿಯಲ್ಲಿ ಜಲಾನಯನ ಪ್ರದೇಶದಲ್ಲಿ MGNREGA ಯೋಜನೆಯಲ್ಲಿ ಕೈಗೊಂಡ ಮುರಡಿ ಗ್ರಾಮದ ಶ್ರೀ ತಿಪ್ಪನಗೌಡ ಪೊಲಿಸಪಾಟೀಲ ಇವರ ಜಮೀನಿನಲ್ಲಿ ಸಾಗವಾನಿ ಮತ್ತು ಬೇವು ಒಟ್ಟು 220 ಸಸಿಗಳನ್ನು ಬದುಗಳ ಮೇಲೆ ನಾಟಿ ಮಾಡಲಾಗಿದೆ.</p>


ಜಲಾನಯನ ಯೋಜನೆಗಳ ಚಟುವಟಿಕೆ/ಕಾಮಗಾರಿಗಳನ್ನು ಅಂತರ್ಜಾಲದಲ್ಲಿ ಅಳವಡಿಸಲು ಸಂಕ್ಷಿಪ್ತ ಮಾಹಿತಿ

ಯೋಜನೆಯ ಹೆಸರು:	ಜಲಾನಯನ ಪ್ರದೇಶದಲ್ಲಿ MGNREGA ಯೋಜನೆ ( WDDP)
ವರ್ಷ:	2021-22
ಕಾಮಗಾರಿಯ/ ಚಟುವಟಿಕೆಯ ಹೆಸರು:	ಕೃಷಿ ಅರಣ್ಯ
ಕಾಮಗಾರಿ/ಚಟುವಟಿಕೆಯ ಛಾಯಚಿತ್ರ (photo with Lat & Long)	
ಸರ್ವೆ ನಂಬರ್:	86/2
ಅಕ್ಷಾಂಶ ಮತ್ತು ರೇಖಾಂಶ:	15.94469 ಮತ್ತು 75.94138
ಗ್ರಾಮ:	ಮುರಡಿ
ತಾಲ್ಲೂಕು:	ಇಲ್ಲಕಲ್
ಜಿಲ್ಲೆ:	ಬಾಗಲಕೋಟೆ
ಕಾಮಗಾರಿ/ ಚಟುವಟಿಕೆಯ ಅಂದಾಜು ಮೊತ್ತ (ರೂಪಾಯಿಗಳಲ್ಲಿ)	2650/-
ಕಾಮಗಾರಿ/ ಚಟುವಟಿಕೆಯ ಕುರಿತು ಸಂಕ್ಷಿಪ್ತ ವಿವರ (ಸಮುದಾಯ ಕಾಮಗಾರಿಯಾಗಿದ್ದರೆ ಅಂದಾಜು ನೀರು ಸಂಗ್ರಹಣೆ (Cubic Meter), ರಕ್ಷಣಾತ್ಮಕ ನೀರಾವರಿ ಪ್ರದೇಶ, ಫಲಾನುಭವಿಗಳ ಸಂಖ್ಯೆ ವೈಯಕ್ತಿಕ ಕಾಮಗಾರಿಯಾಗಿದ್ದರೆ, ಫಲಾನುಭವಿ ಹೆಸರು, ಚಟುವಟಿಕೆಯಿಂದ ಪಡೆಯುತ್ತಿರುವ ಲಾಭ)	2021-22 ನೇ ಸಾಲಿನಲ್ಲಿ ಯೋಜನೆಯಡಿಯಲ್ಲಿ ಇಲ್ಲಕಲ್ ತಾಲ್ಲೂಕು ಮುರಡಿ ಗ್ರಾಮ ಪಂಚಾಯತ್ ವ್ಯಾಪ್ತಿಯಲ್ಲಿ ಜಲಾನಯನ ಪ್ರದೇಶದಲ್ಲಿ MGNREGA ಯೋಜನೆಯಲ್ಲಿ ಕೈಗೊಂಡ ಮುರಡಿ ಗ್ರಾಮದ ಶ್ರೀಮತಿ ಶಾಂತವ್ವ ಸೂಡಿ ಇವರ ಜಮೀನಿನಲ್ಲಿ ಸಾಗವಾನಿ ಮತ್ತು ಬೇವು ಒಟ್ಟು 173 ಸಸಿಗಳನ್ನು ಬದುಗಳ ಮೇಲೆ ನಾಟಿ ಮಾಡಲಾಗಿದೆ.


ಜಲಾನಯನ ಯೋಜನೆಗಳ ಚಟುವಟಿಕೆ/ಕಾಮಗಾರಿಗಳನ್ನು ಅಂತರ್ಜಾಲದಲ್ಲಿ ಅಳವಡಿಸಲು ಸಂಕ್ಷಿಪ್ತ ಮಾಹಿತಿ

ಯೋಜನೆಯ ಹೆಸರು:	ಜಲಾನಯನ ಪ್ರದೇಶದಲ್ಲಿ MGNREGA ಯೋಜನೆ ( WDDP)
ವರ್ಷ:	2021-22
ಕಾಮಗಾರಿಯ/ ಚಟುವಟಿಕೆಯ ಹೆಸರು:	ಕೃಷಿ ಅರಣ್ಯ
ಕಾಮಗಾರಿ/ಚಟುವಟಿಕೆಯ ಛಾಯಚಿತ್ರ (photo with Lat &Long)	
ಸರ್ವೆ ನಂಬರ್:	110/1
ಅಕ್ಷಾಂಶ ಮತ್ತು ರೇಖಾಂಶ:	15.896779 ಮತ್ತು 75.941946
ಗ್ರಾಮ:	ಮುರಡಿ
ತಾಲ್ಲೂಕು:	ಇಲ್ಲಕಲ್
ಜಿಲ್ಲೆ:	ಬಾಗಲಕೋಟೆ
ಕಾಮಗಾರಿ/ ಚಟುವಟಿಕೆಯ ಅಂದಾಜು ಮೊತ್ತ (ರೂಪಾಯಿಗಳಲ್ಲಿ)	2500/-
ಕಾಮಗಾರಿ/ ಚಟುವಟಿಕೆಯ ಕುರಿತು ಸಂಕ್ಷಿಪ್ತ ವಿವರ (ಸಮುದಾಯ ಕಾಮಗಾರಿಯಾಗಿದ್ದರೆ ಅಂದಾಜು ನೀರು ಸಂಗ್ರಹಣೆ (Cubic Meter), ರಕ್ಷಣಾತ್ಮಕ ನೀರಾವರಿ ಪ್ರದೇಶ, ಫಲಾನುಭವಿಗಳ ಸಂಖ್ಯೆ ವೈಯಕ್ತಿಕ ಕಾಮಗಾರಿಯಾಗಿದ್ದರೆ, ಫಲಾನುಭವಿ ಹೆಸರು, ಚಟುವಟಿಕೆಯಿಂದ ಪಡೆಯುತ್ತಿರುವ ಲಾಭ)	2021-22 ನೇ ಸಾಲಿನಲ್ಲಿ ಯೋಜನೆಯಡಿಯಲ್ಲಿ ಇಲ್ಲಕಲ್ ತಾಲ್ಲೂಕು ಮುರಡಿ ಗ್ರಾಮ ಪಂಚಾಯತ್ ವ್ಯಾಪ್ತಿಯಲ್ಲಿ ಜಲಾನಯನ ಪ್ರದೇಶದಲ್ಲಿ MGNREGA ಯೋಜನೆಯಲ್ಲಿ ಕೈಗೊಂಡ ಮುರಡಿ ಗ್ರಾಮದ ಶ್ರೀಮತಿ ಶಾಂತವ್ವ ಹಡಗಲಿ ಇವರ ಜಮೀನಿನಲ್ಲಿ ಸಾಗವಾನಿ ಮತ್ತು ಬೇವು ಒಟ್ಟು 170 ಸಸಿಗಳನ್ನು ಬದುಗಳ ಮೇಲೆ ನಾಟಿ ಮಾಡಲಾಗಿದೆ.

ಜಲಾನಯನ ಯೋಜನೆಗಳ ಚಟುವಟಿಕೆ/ಕಾಮಗಾರಿಗಳನ್ನು ಅಂತರ್ಜಾಲದಲ್ಲಿ ಅಳವಡಿಸಲು ಸಂಕ್ಷಿಪ್ತ ಮಾಹಿತಿ

ಯೋಜನೆಯ ಹೆಸರು:	ಜಲಾನಯನ ಪ್ರದೇಶದಲ್ಲಿ MGNREGA ಯೋಜನೆ ( WDDP)
ವರ್ಷ:	2021-22
ಕಾಮಗಾರಿಯ/ ಚಟುವಟಿಕೆಯ ಹೆಸರು:	ಕೃಷಿ ಅರಣ್ಯ
ಕಾಮಗಾರಿ/ಚಟುವಟಿಕೆಯ ಛಾಯಾಚಿತ್ರ (photo with Lat &Long)	
ಸರ್ವೆ ನಂಬರ್:	111/1
ಅಕ್ಷಾಂಶ ಮತ್ತು ರೇಖಾಂಶ:	15.896844 ಮತ್ತು 75.942354
ಗ್ರಾಮ:	ಮುರಡಿ
ತಾಲ್ಲೂಕು:	ಇಲ್ಲಕಲ್
ಜಿಲ್ಲೆ:	ಬಾಗಲಕೋಟೆ
ಕಾಮಗಾರಿ/ ಚಟುವಟಿಕೆಯ ಅಂದಾಜು ಮೊತ್ತ (ರೂಪಾಯಿಗಳಲ್ಲಿ)	3650/-
ಕಾಮಗಾರಿ/ ಚಟುವಟಿಕೆಯ ಕುರಿತು ಸಂಕ್ಷಿಪ್ತ ವಿವರ (ಸಮುದಾಯ ಕಾಮಗಾರಿಯಾಗಿದ್ದರೆ ಅಂದಾಜು ನೀರು ಸಂಗ್ರಹಣೆ (Cubic Meter), ರಕ್ಷಣಾತ್ಮಕ ನೀರಾವರಿ ಪ್ರದೇಶ, ಫಲಾನುಭವಿಗಳ ಸಂಖ್ಯೆ ವೈಯಕ್ತಿಕ ಕಾಮಗಾರಿಯಾಗಿದ್ದರೆ, ಫಲಾನುಭವಿ ಹೆಸರು, ಚಟುವಟಿಕೆಯಿಂದ ಪಡೆಯುತ್ತಿರುವ ಲಾಭ)	2021-22 ನೇ ಸಾಲಿನಲ್ಲಿ ಯೋಜನೆಯಡಿಯಲ್ಲಿ ಇಲ್ಲಕಲ್ ತಾಲ್ಲೂಕು ಮುರಡಿ ಗ್ರಾಮ ಪಂಚಾಯತ್ ವ್ಯಾಪ್ತಿಯಲ್ಲಿ ಜಲಾನಯನ ಪ್ರದೇಶದಲ್ಲಿ MGNREGA ಯೋಜನೆಯಲ್ಲಿ ಕೈಗೊಂಡ ಮುರಡಿ ಗ್ರಾಮದ ಶ್ರೀ ಶರಣಪ್ಪ ಬನ್ನಿ ಇವರ ಜಮೀನಿನಲ್ಲಿ ಸಾಗವಾನಿ ಮತ್ತು ಬೇವು ಒಟ್ಟು 135 ಸಸಿಗಳನ್ನು ಬದುಗಳ ಮೇಲೆ ನಾಟಿ ಮಾಡಲಾಗಿದೆ.

ಜಲಾನಯನ ಯೋಜನೆಗಳ ಚಟುವಟಿಕೆ/ಕಾಮಗಾರಿಗಳನ್ನು ಅಂತರ್ಜಾಲದಲ್ಲಿ ಅಳವಡಿಸಲು ಸಂಕ್ಷಿಪ್ತ ಮಾಹಿತಿ

ಯೋಜನೆಯ ಹೆಸರು:	ಜಲಾನಯನ ಪ್ರದೇಶದಲ್ಲಿ MGNREGA ಯೋಜನೆ ( WDDP)
ವರ್ಷ:	2021-22
ಕಾಮಗಾರಿಯ/ ಚಟುವಟಿಕೆಯ ಹೆಸರು:	ಕೃಷಿ ಅರಣ್ಯ
ಕಾಮಗಾರಿ/ಚಟುವಟಿಕೆಯ ಭಾಯಚಿತ್ರ (photo with Lat &Long)	
ಸರ್ವೆ ನಂಬರ್:	85/*
ಅಕ್ಷಾಂಶ ಮತ್ತು ರೇಖಾಂಶ:	15.896542 ಮತ್ತು 75.94299
ಗ್ರಾಮ:	ಮುರಡಿ
ತಾಲ್ಲೂಕು:	ಇಲ್ಲಕಲ್
ಜಿಲ್ಲೆ:	ಬಾಗಲಕೋಟೆ
ಕಾಮಗಾರಿ/ ಚಟುವಟಿಕೆಯ ಅಂದಾಜು ಮೊತ್ತ (ರೂಪಾಯಿಗಳಲ್ಲಿ)	3750/-
ಕಾಮಗಾರಿ/ ಚಟುವಟಿಕೆಯ ಕುರಿತು ಸಂಕ್ಷಿಪ್ತ ವಿವರ (ಸಮುದಾಯ ಕಾಮಗಾರಿಯಾಗಿದ್ದರೆ ಅಂದಾಜು ನೀರು ಸಂಗ್ರಹಣೆ (Cubic Meter), ರಕ್ಷಣಾತ್ಮಕ ನೀರಾವರಿ ಪ್ರದೇಶ, ಫಲಾನುಭವಿಗಳ ಸಂಖ್ಯೆ ವೈಯಕ್ತಿಕ ಕಾಮಗಾರಿಯಾಗಿದ್ದರೆ, ಫಲಾನುಭವಿ ಹೆಸರು, ಚಟುವಟಿಕೆಯಿಂದ ಪಡೆಯುತ್ತಿರುವ ಲಾಭ)	<p>2021-22 ನೇ ಸಾಲಿನಲ್ಲಿ ಯೋಜನೆಯಡಿಯಲ್ಲಿ ಇಲ್ಲಕಲ್ ತಾಲ್ಲೂಕು ಮುರಡಿ ಗ್ರಾಮ ಪಂಚಾಯತ್ ವ್ಯಾಪ್ತಿಯಲ್ಲಿ ಜಲಾನಯನ ಪ್ರದೇಶದಲ್ಲಿ MGNREGA ಯೋಜನೆಯಲ್ಲಿ ಕೈಗೊಂಡ ಮುರಡಿ ಗ್ರಾಮದ ಶ್ರೀ ಶರಣಪ್ಪ ಮಲ್ಲೇಶಪ್ಪ ಮುಗಳಿ ಇವರ ಜಮೀನಿನಲ್ಲಿ ಸಾಗವಾನಿ ಮತ್ತು ಬೇವು ಒಟ್ಟು 215 ಸಸಿಗಳನ್ನು ಬದುಗಳ ಮೇಲೆ ನಾಟಿ ಮಾಡಲಾಗಿದೆ.</p>

ಜಲಾನಯನ ಯೋಜನೆಗಳ ಚಟುವಟಿಕೆ/ಕಾಮಗಾರಿಗಳನ್ನು ಅಂತರ್ಜಾಲದಲ್ಲಿ ಅಳವಡಿಸಲು ಸಂಕ್ಷಿಪ್ತ ಮಾಹಿತಿ

ಯೋಜನೆಯ ಹೆಸರು:	ಜಲಾನಯನ ಪ್ರದೇಶದಲ್ಲಿ MGNREGA ಯೋಜನೆ ( WDDP)
ವರ್ಷ:	2021-22
ಕಾಮಗಾರಿಯ/ ಚಟುವಟಿಕೆಯ ಹೆಸರು:	ಕೃಷಿ ಅರಣ್ಯ
ಕಾಮಗಾರಿ/ಚಟುವಟಿಕೆಯ ಛಾಯಚಿತ್ರ (photo with Lat & Long)	
ಸರ್ವೆ ನಂಬರ್:	119/*
ಅಕ್ಷಾಂಶ ಮತ್ತು ರೇಖಾಂಶ:	15.896508 ಮತ್ತು 75.943002
ಗ್ರಾಮ:	ಮುರಡಿ
ತಾಲ್ಲೂಕು:	ಇಲ್ಲಕಲ್
ಜಿಲ್ಲೆ:	ಬಾಗಲಕೋಟೆ
ಕಾಮಗಾರಿ/ ಚಟುವಟಿಕೆಯ ಅಂದಾಜು ಮೊತ್ತ (ರೂಪಾಯಿಗಳಲ್ಲಿ)	5000/-
ಕಾಮಗಾರಿ/ ಚಟುವಟಿಕೆಯ ಕುರಿತು ಸಂಕ್ಷಿಪ್ತ ವಿವರ (ಸಮುದಾಯ ಕಾಮಗಾರಿಯಾಗಿದ್ದರೆ ಅಂದಾಜು ನೀರು ಸಂಗ್ರಹಣೆ (Cubic Meter), ರಕ್ಷಣಾತ್ಮಕ ನೀರಾವರಿ ಪ್ರದೇಶ, ಫಲಾನುಭವಿಗಳ ಸಂಖ್ಯೆ ವೈಯಕ್ತಿಕ ಕಾಮಗಾರಿಯಾಗಿದ್ದರೆ, ಫಲಾನುಭವಿ ಹೆಸರು, ಚಟುವಟಿಕೆಯಿಂದ ಪಡೆಯುತ್ತಿರುವ ಲಾಭ)	2021-22 ನೇ ಸಾಲಿನಲ್ಲಿ ಯೋಜನೆಯಡಿಯಲ್ಲಿ ಇಲ್ಲಕಲ್ ತಾಲ್ಲೂಕು ಮುರಡಿ ಗ್ರಾಮ ಪಂಚಾಯತ್ ವ್ಯಾಪ್ತಿಯಲ್ಲಿ ಜಲಾನಯನ ಪ್ರದೇಶದಲ್ಲಿ MGNREGA ಯೋಜನೆಯಲ್ಲಿ ಕೈಗೊಂಡ ಮುರಡಿ ಗ್ರಾಮದ ಶ್ರೀ ಯಮನೂರಪ್ಪ ಗೋಣಿ ಇವರ ಜಮೀನಿನಲ್ಲಿ ಸಾಗವಾನಿ ಮತ್ತು ಬೇವು ಒಟ್ಟು 240 ಸಸಿಗಳನ್ನು ಬದುಗಳ ಮೇಲೆ ನಾಟಿ ಮಾಡಲಾಗಿದೆ.