

ಜಲಾನಯನ ಯೋಜನೆಗಳ ಚಟುವಟಿಕೆ/ಕಾಮಗಾರಿಗಳನ್ನು ಅಂತರ್ಜಾಲದಲ್ಲಿ ಅಳವಡಿಸಲು ಸಂಕ್ಷಿಪ್ತ ಮಾಹಿತಿ

ಯೋಜನೆಯ ಹೆಸರು:	ಪ್ರಧಾನ ಮಂತ್ರಿ ಕೃಷಿ ಸಿಂಚಾಯಿ ಯೋಜನೆ ಇತರೆ ಉಪಚಾರಗಳು
ವರ್ಷ	2021-22
ಕಾಮಗಾರಿಯ/ಚಟುವಟಿಕೆಯ ಹೆಸರು:	ಕಿಂಡಿ ಅಣೆ
ಕಾಮಗಾರಿ/ಚಟುವಟಿಕೆಯ ಛಾಯಚಿತ್ರ(photo with Last&Long)	 <p>Latitude: 12.658443 Longitude: 75.881885 Elevation: 969.39±16 m Accuracy: 8.6 m Time: 02-08-2021 12:19 Note: dinesh</p>
ಸರ್ವೆ ನಂಬರ್:	5P1
ಅಕ್ಷಾಂಶ ಮತ್ತು ರೇಖಾಂಶ:	12.658443 75.881885
ಗ್ರಾಮ:	ಅಜ್ಜಳ್ಳಿ
ತಾಲ್ಲೂಕು:	ಸೋಮವಾರಪೇಟೆ
ಜಿಲ್ಲೆ:	ಕೊಡಗು
ಕಾಮಗಾರಿ/ಚಟುವಟಿಕೆಯ ಅಂದಾಜು ಮೊತ್ತ(ರೂಪಾಯಿಗಳಲ್ಲಿ)	465933.00
ಕಾಮಗಾರಿ/ಚಟುವಟಿಕೆಯ ಕುರಿತು ಸಂಕ್ಷಿಪ್ತ ವಿವರ (ಸಮುದಾಯ ಕಾಮಗಾರಿಯಾಗಿದ್ದರೆ ಅಂದಾಜು ನೀರು ಸಂಗ್ರಹಣೆ (Cubic Meter), ರಕ್ಷಣಾತ್ಮಕ ನೀರಾವರಿ ಪ್ರದೇಶ, ಫಲಾನುಭವಿಗಳ ಸಂಖ್ಯೆ ವೈಯಕ್ತಿಕ ಕಾಮಗಾರಿಯಾಗಿದ್ದರೆ, ಫಲಾನುಭವಿ ಹೆಸರು, ಚಟುವಟಿಕೆಯಿಂದ ಪಡೆಯುತ್ತಿರುವ ಲಾಭ)	<p>ಮಳೆಗಾಲದಲ್ಲಿ ಹಾಗೂ ಬೇಸಿಗೆಗಾಲದಲ್ಲಿ ನೀರಿನ ಉಪಯೋಗದ ಬಗ್ಗೆ ಮಾಹಿತಿ ನೀಡಿದಾಗ ಮೇಲಿನ ರೈತರು ಒಪ್ಪಿ ಅದರಂತೆ ಕಿಂಡಿ ಅಣೆ ಕಾಮಗಾರಿ ನಿರ್ಮಾಣ ಮಾಡಲಾಯಿತು. ಅದರಂತೆ ಮಳೆಗಾಲದಲ್ಲಿ ನೀರಿನ ಹರಿವು ಹೆಚ್ಚಾದಾಗ ನೀರನ್ನು ಹಳ್ಳದಲ್ಲಿ ಹರಿಯ ಬಿಡುತ್ತಿದ್ದು ಮಳೆ ಕಡಿಮೆ ಆದಾಗ ನೀರನ್ನು ಶೇಖರಣೆ ಮಾಡಿಕೊಂಡು ತೋಟಕ್ಕೆ ನೀರಿನ ಕೊರತೆ ಆದಾಗ ನೀರನ್ನು ತೋಟಕ್ಕೆ ತುಂತುರು ನೀರಾವರಿ ಮೂಲಕ ನೀರನ್ನು ಬಳಕೆ ಮಾಡಿಕೊಳ್ಳುತ್ತಿದ್ದು ಇದರಿಂದ ಇಳುವರಿ ಉತ್ತಮವಾಗಲು ಸಹಕಾರಿಯಾಗಿದೆ ಎಂದು ರೈತರುಗಳು ಮಾಹಿತಿ ನೀಡಿದರು.</p> <p>660 Cubic Meter ನೀರಾವರಿ ಪ್ರದೇಶ 15 ಹೆ ಫಲಾನುಭವಿಗಳ ಸಂಖ್ಯೆ 10</p>

ಜಲಾನಯನ ಯೋಜನೆಗಳ ಚಟುವಟಿಕೆ/ಕಾಮಗಾರಿಗಳನ್ನು ಅಂತರ್ಜಾಲದಲ್ಲಿ ಅಳವಡಿಸಲು ಸಂಕ್ಷಿಪ್ತ ಮಾಹಿತಿ

ಯೋಜನೆಯ ಹೆಸರು:	ಪ್ರಧಾನ ಮಂತ್ರಿ ಕೃಷಿ ಸಂಚಾಯಿ ಯೋಜನೆ ಇತರೆ ಉಪಚಾರಗಳು
ವರ್ಷ	2021-22
ಕಾಮಗಾರಿಯ/ಚಟುವಟಿಕೆಯ ಹೆಸರು:	ಕಿಂಡಿ ಆಣೆ
ಕಾಮಗಾರಿ/ಚಟುವಟಿಕೆಯ ಛಾಯಚಿತ್ರ(photo with Last&Long)	
ಸರ್ವೆ ನಂಬರ್:	152/ಪಿ99
ಅಕ್ಷಾಂಶ ಮತ್ತು ರೇಖಾಂಶ:	12.666054 75.882724
ಗ್ರಾಮ:	ಗೌಡಳ್ಳಿ
ತಾಲ್ಲೂಕು:	ಸೋಮವಾರಪೇಟೆ
ಜಿಲ್ಲೆ:	ಕೊಡಗು
ಕಾಮಗಾರಿ/ಚಟುವಟಿಕೆಯ ಅಂದಾಜು ಮೊತ್ತ(ರೂಪಾಯಿಗಳಲ್ಲಿ)	473319
ಕಾಮಗಾರಿ/ಚಟುವಟಿಕೆಯ ಕುರಿತು ಸಂಕ್ಷಿಪ್ತ ವಿವರ (ಸಮುದಾಯ ಕಾಮಗಾರಿಯಾಗಿದ್ದರೆ ಅಂದಾಜು ನೀರು ಸಂಗ್ರಹಣೆ (Cubic Meter),ರಕ್ಷಣಾತ್ಮಕ ನೀರಾವರಿ ಪ್ರದೇಶ, ಫಲಾನುಭವಿಗಳ ಸಂಖ್ಯೆ ವೈಯಕ್ತಿಕ ಕಾಮಗಾರಿಯಾಗಿದ್ದರೆ,ಫಲಾನುಭವಿ ಹೆಸರು, ಚಟುವಟಿಕೆಯಿಂದ ಪಡೆಯುತ್ತಿರುವ ಲಾಭ)	<p>ಮಳೆಗಾಲದಲ್ಲಿ ಹಾಗೂ ಬೇಸಿಗೆಗಾಲದಲ್ಲಿ ನೀರಿನ ಉಪಯೋಗದ ಬಗ್ಗೆ ಮಾಹಿತಿ ನೀಡಿದಾಗ ಮೇಲಿನ ರೈತರು ಒಪ್ಪಿ ಅದರಂತೆ ಕಿಂಡಿಆಣೆ ಕಾಮಗಾರಿ ನಿರ್ಮಾಣ ಮಾಡಲಾಯಿತು. ಅದರಂತೆ ಮಳೆಗಾಲದಲ್ಲಿ ನೀರಿನ ಹರಿವು ಹೆಚ್ಚಾದಾಗ ನೀರನ್ನು ಹಳ್ಳದಲ್ಲಿ ಹರಿಯ ಬಿಡುತ್ತಿದ್ದು ಮಳೆ ಕಡಿಮೆ ಆದಾಗ ನೀರನ್ನು ಶೇಖರಣೆ ಮಾಡಿಕೊಂಡು ತೋಟಕ್ಕೆ ನೀರಿನ ಕೊರತೆ ಆದಾಗ ನೀರನ್ನು ತೋಟಕ್ಕೆ ತುಂತುರು ನೀರಾವರಿ ಮೂಲಕ ನೀರನ್ನು ಬಳಕೆ ಮಾಡಿಕೊಳ್ಳುತ್ತಿದ್ದು ಇದರಿಂದ ಇಳುವರಿ ಉತ್ತಮವಾಗಲು ಸಹಕಾರಿಯಾಗಲದೆ ಎಂದು ರೈತರುಗಳು ಮಾಹಿತಿ ನೀಡಿದರು.</p> <p>660 Cubic Meter ನೀರಾವರಿ ಪ್ರದೇಶ 15 ಹೆ ಫಲಾನುಭವಿಗಳ ಸಂಖ್ಯೆ 10</p>

ಜಲಾನಯನ ಯೋಜನೆಗಳ ಚಟುವಟಿಕೆ/ಕಾಮಗಾರಿಗಳನ್ನು ಅಂತರ್ಜಾಲದಲ್ಲಿ ಅಳವಡಿಸಲು ಸಂಕ್ಷಿಪ್ತ ಮಾಹಿತಿ

ಯೋಜನೆಯ ಹೆಸರು:	ಪ್ರಧಾನ ಮಂತ್ರಿ ಕೃಷಿ ಸಿಂಚಾಯಿ ಯೋಜನೆ ಇತರೆ ಉಪಚಾರಗಳು
ವರ್ಷ	2021-22
ಕಾಮಗಾರಿಯ/ಚಟುವಟಿಕೆಯ ಹೆಸರು:	ಕಿಂಡಿ ಅಣೆ
ಕಾಮಗಾರಿ/ಚಟುವಟಿಕೆಯ ಛಾಯಚಿತ್ರ(photo with Last&Long)	 <p>Latitude: 12.599578 Longitude: 75.789559 Altitude: 1137.76430 m Accuracy: 16.1 m Time: 18-11-2021 12:03 Note: M.p.Joyyappa ಕಾಕೆರಿ s n Powered by NoteCam</p>
ಸರ್ವೆ ನಂಬರ್:	86
ಅಕ್ಷಾಂಶ ಮತ್ತು ರೇಖಾಂಶ:	12.599578 75.789559
ಗ್ರಾಮ:	ತಾಕೇರಿ
ತಾಲ್ಲೂಕು:	ಸೋಮವಾರಪೇಟೆ
ಜಿಲ್ಲೆ:	ಕೊಡಗು
ಕಾಮಗಾರಿ/ಚಟುವಟಿಕೆಯ ಅಂದಾಜು ಮೊತ್ತ(ರೂಪಾಯಿಗಳಲ್ಲಿ)	494246.00
ಕಾಮಗಾರಿ/ಚಟುವಟಿಕೆಯ ಕುರಿತು ಸಂಕ್ಷಿಪ್ತ ವಿವರ (ಸಮುದಾಯ ಕಾಮಗಾರಿಯಾಗಿದ್ದರೆ ಅಂದಾಜು ನೀರು ಸಂಗ್ರಹಣೆ (Cubic Meter), ರಕ್ಷಣಾತ್ಮಕ ನೀರಾವರಿ ಪ್ರದೇಶ, ಫಲಾನುಭವಿಗಳ ಸಂಖ್ಯೆ ವೈಯಕ್ತಿಕ ಕಾಮಗಾರಿಯಾಗಿದ್ದರೆ, ಫಲಾನುಭವಿ ಹೆಸರು, ಚಟುವಟಿಕೆಯಿಂದ ಪಡೆಯುತ್ತಿರುವ ಲಾಭ)	<p>ಮಳೆಗಾಲದಲ್ಲಿ ಹಾಗೂ ಬೇಸಿಗೆಗಾಲದಲ್ಲಿ ನೀರಿನ ಉಪಯೋಗದ ಬಗ್ಗೆ ಮಾಹಿತಿ ನೀಡಿದಾಗ ಮೇಲಿನ ರೈತರು ಒಪ್ಪಿ ಅದರಂತೆ ಕಿಂಡಿ ಅಣೆ ಕಾಮಗಾರಿ ನಿರ್ಮಾಣ ಮಾಡಲಾಯಿತು. ಅದರಂತೆ ಮಳೆಗಾಲದಲ್ಲಿ ನೀರಿನ ಹರಿವು ಹೆಚ್ಚಾದಾಗ ನೀರನ್ನು ಹಳ್ಳದಲ್ಲಿ ಹರಿಯ ಬಿಡುತ್ತಿದ್ದು ಮಳೆ ಕಡಿಮೆ ಆದಾಗ ನೀರನ್ನು ಶೇಖರಣೆ ಮಾಡಿಕೊಂಡು ತೋಟಕ್ಕೆ ನೀರಿನ ಕೊರತೆ ಆದಾಗ ನೀರನ್ನು ತೋಟಕ್ಕೆ ತುಂತುರು ನೀರಾವರಿ ಮೂಲಕ ನೀರನ್ನು ಬಳಕೆ ಮಾಡಿಕೊಳ್ಳುತ್ತಿದ್ದು ಇದರಿಂದ ಇಳುವರಿ ಉತ್ತಮವಾಗಲು ಸಹಕಾರಿಯಾಗಿದೆ ಎಂದು ರೈತರುಗಳು ಮಾಹಿತಿ ನೀಡಿದರು.</p> <p>660 Cubic Meter ನೀರಾವರಿ ಪ್ರದೇಶ 15 ಹೆ ಫಲಾನುಭವಿಗಳ ಸಂಖ್ಯೆ 10</p>

ಜಲಾನಯನ ಯೋಜನೆಗಳ ಚಟುವಟಿಕೆ/ಕಾಮಗಾರಿಗಳನ್ನು ಅಂತರ್ಜಾಲದಲ್ಲಿ ಅಳವಡಿಸಲು ಸಂಕ್ಷಿಪ್ತ ಮಾಹಿತಿ

ಯೋಜನೆಯ ಹೆಸರು:	ಪ್ರಧಾನ ಮಂತ್ರಿ ಕೃಷಿ ಸಂಚಾಯಿ ಯೋಜನೆ ಇತರೆ ಉಪಚಾರಗಳು
ವರ್ಷ	2021-22
ಕಾಮಗಾರಿಯ/ಚಟುವಟಿಕೆಯ ಹೆಸರು:	ಕಿಂಡಿ ಅಣೆ
ಕಾಮಗಾರಿ/ಚಟುವಟಿಕೆಯ ಛಾಯಚಿತ್ರ(photo with Last&Long)	
ಸರ್ವೆ ನಂಬರ್:	91
ಅಕ್ಷಾಂಶ ಮತ್ತು ರೇಖಾಂಶ:	12.590825 75.791267
ಗ್ರಾಮ:	ತಾಕೇರಿ
ತಾಲ್ಲೂಕು:	ಸೋಮವಾರಪೇಟೆ
ಜಿಲ್ಲೆ:	ಕೊಡಗು
ಕಾಮಗಾರಿ/ಚಟುವಟಿಕೆಯ ಅಂದಾಜು ಮೊತ್ತ(ರೂಪಾಯಿಗಳಲ್ಲಿ)	497324.00
ಕಾಮಗಾರಿ/ಚಟುವಟಿಕೆಯ ಕುರಿತು ಸಂಕ್ಷಿಪ್ತ ವಿವರ (ಸಮುದಾಯ ಕಾಮಗಾರಿಯಾಗಿದ್ದರೆ ಅಂದಾಜು ನೀರು ಸಂಗ್ರಹಣೆ (Cubic Meter), ರಕ್ಷಣಾತ್ಮಕ ನೀರಾವರಿ ಪ್ರದೇಶ, ಫಲಾನುಭವಿಗಳ ಸಂಖ್ಯೆ ವೈಯಕ್ತಿಕ ಕಾಮಗಾರಿಯಾಗಿದ್ದರೆ, ಫಲಾನುಭವಿ ಹೆಸರು, ಚಟುವಟಿಕೆಯಿಂದ ಪಡೆಯುತ್ತಿರುವ ಲಾಭ)	<p>ಮಳೆಗಾಲದಲ್ಲಿ ಹಾಗೂ ಬೇಸಿಗೆಗಾಲದಲ್ಲಿ ನೀರಿನ ಉಪಯೋಗದ ಬಗ್ಗೆ ಮಾಹಿತಿ ನೀಡಿದಾಗ ಮೇಲಿನ ರೈತರು ಒಪ್ಪಿ ಅದರಂತೆ ಕಿಂಡಿ ಅಣೆ ಕಾಮಗಾರಿ ನಿರ್ಮಾಣ ಮಾಡಲಾಯಿತು, ಅದರಂತೆ ಮಳೆಗಾಲದಲ್ಲಿ ನೀರಿನ ಹರಿವು ಹೆಚ್ಚಾದಾಗ ನೀರನ್ನು ಹಳ್ಳದಲ್ಲಿ ಹರಿಯ ಬಿಡುತ್ತಿದ್ದು ಮಳೆ ಕಡಿಮೆ ಆದಾಗ ನೀರನ್ನು ಶೇಖರಣೆ ಮಾಡಿಕೊಂಡು ತೋಟಕ್ಕೆ ನೀರಿನ ಕೊರತೆ ಆದಾಗ ನೀರನ್ನು ತೋಟಕ್ಕೆ ತುಂತುರು ನೀರಾವರಿ ಮೂಲಕ ನೀರನ್ನು ಬಳಕೆ ಮಾಡಿಕೊಳ್ಳುತ್ತಿದ್ದು ಇದರಿಂದ ಇಳುವರಿ ಉತ್ತಮವಾಗಲು ಸಹಕಾರಿಯಾಗಲದೆ ಎಂದು ರೈತರುಗಳು ಮಾಹಿತಿ ನೀಡಿದರು.</p> <p>660 Cubic Meter ನೀರಾವರಿ ಪ್ರದೇಶ 15 ಹೆ ಫಲಾನುಭವಿಗಳ ಸಂಖ್ಯೆ 10</p>

ಜಲಾನಯನ ಯೋಜನೆಗಳ ಚಟುವಟಿಕೆ/ಕಾಮಗಾರಿಗಳನ್ನು ಅಂತರ್ಜಾಲದಲ್ಲ ಅಳವಡಿಸಲು ಸಂಕ್ಷಿಪ್ತ ಮಾಹಿತಿ

ಯೋಜನೆಯ ಹೆಸರು:	ಪ್ರಧಾನ ಮಂತ್ರಿ ಕೃಷಿ ಸಿಂಚಾಯಿ ಯೋಜನೆ ಇತರೆ ಉಪಚಾರಗಳು
ವರ್ಷ	2021-22
ಕಾಮಗಾರಿಯ/ಚಟುವಟಿಕೆಯ ಹೆಸರು:	ಕಿಂಡಿ ಅಣೆ
ಕಾಮಗಾರಿ/ಚಟುವಟಿಕೆಯ ಛಾಯಚಿತ್ರ(photo with Last&Long)	 <p>Latitude: 12.600383 Longitude: 75.786308 Elevation: 1194.02±45 m Accuracy: 150.0 m Note: MP Muttanna Takeri</p>
ಸರ್ವೆ ನಂಬರ್:	1/42ಹಿ1
ಅಕ್ಷಾಂಶ ಮತ್ತು ರೇಖಾಂಶ:	12.600868 75.786308
ಗ್ರಾಮ:	ತಾಕೇರಿ
ತಾಲ್ಲೂಕು:	ನೋಮವಾರಪೇಟೆ
ಜಿಲ್ಲೆ:	ಕೊಡಗು
ಕಾಮಗಾರಿ/ಚಟುವಟಿಕೆಯ ಅಂದಾಜು ಮೊತ್ತ(ರೂಪಾಯಿಗಳಲ್ಲಿ)	486245.00
ಕಾಮಗಾರಿ/ಚಟುವಟಿಕೆಯ ಕುರಿತು ಸಂಕ್ಷಿಪ್ತ ವಿವರ (ಸಮುದಾಯ ಕಾಮಗಾರಿಯಾಗಿದ್ದರೆ ಅಂದಾಜು ನೀರು ಸಂಗ್ರಹಣೆ (Cubic Meter), ರಕ್ಷಣಾತ್ಮಕ ನೀರಾವರಿ ಪ್ರದೇಶ, ಫಲಾನುಭವಿಗಳ ಸಂಖ್ಯೆ ವೈಯಕ್ತಿಕ ಕಾಮಗಾರಿಯಾಗಿದ್ದರೆ, ಫಲಾನುಭವಿ ಹೆಸರು, ಚಟುವಟಿಕೆಯಿಂದ ಪಡೆಯುತ್ತಿರುವ ಲಾಭ)	<p>ಮಳೆಗಾಲದಲ್ಲ ಹಾಗೂ ಬೇಸಿಗೆಗಾಲದಲ್ಲ ನೀರಿನ ಉಪಯೋಗದ ಬಗ್ಗೆ ಮಾಹಿತಿ ನೀಡಿದಾಗ ಮೇಲನ ರೈತರು ಒಪ್ಪಿ ಅದರಂತೆ ಕಿಂಡಿ ಅಣೆ ಕಾಮಗಾರಿ ನಿರ್ಮಾಣ ಮಾಡಲಾಯಿತು, ಅದರಂತೆ ಮಳೆಗಾಲದಲ್ಲ ನೀರಿನ ಹರಿವು ಹೆಚ್ಚಾದಾಗ ನೀರನ್ನು ಹಳ್ಳದಲ್ಲ ಹರಿಯ ಬಿಡುತ್ತಿದ್ದು ಮಳೆ ಕಡಿಮೆ ಆದಾಗ ನೀರನ್ನು ಶೇಖರಣೆ ಮಾಡಿಕೊಂಡು ತೋಟಕ್ಕೆ ನೀರಿನ ಕೊರತೆ ಆದಾಗ ನೀರನ್ನು ತೋಟಕ್ಕೆ ತುಂತುರು ನೀರಾವರಿ ಮೂಲಕ ನೀರನ್ನು ಬಳಕೆ ಮಾಡಿಕೊಳ್ಳುತ್ತಿದ್ದು ಇದರಿಂದ ಇಳುವರಿ ಉತ್ತಮವಾಗಲು ಸಹಕಾರಿಯಾಗಲದೆ ಎಂದು ರೈತರುಗಳು ಮಾಹಿತಿ ನೀಡಿದರು.</p> <p>660 Cubic Meter ನೀರಾವರಿ ಪ್ರದೇಶ 15 ಹೆ ಫಲಾನುಭವಿಗಳ ಸಂಖ್ಯೆ 10</p>

ಜಲಾನಯನ ಯೋಜನೆಗಳ ಚಟುವಟಿಕೆ/ಕಾಮಗಾರಿಗಳನ್ನು ಅಂತರ್ಜಾಲದಲ್ಲಿ ಅಳವಡಿಸಲು ಸಂಕ್ಷಿಪ್ತ ಮಾಹಿತಿ

ಯೋಜನೆಯ ಹೆಸರು:	ಪ್ರಧಾನ ಮಂತ್ರಿ ಕೃಷಿ ಸಿಂಚಾಯಿ ಯೋಜನೆ ಇತರೆ ಉಪಚಾರಗಳು
ವರ್ಷ	2021-22
ಕಾಮಗಾರಿಯ/ಚಟುವಟಿಕೆಯ ಹೆಸರು:	ಕಿಂಡಿ ಅಣೆ
ಕಾಮಗಾರಿ/ಚಟುವಟಿಕೆಯ ಛಾಯಚಿತ್ರ(photo with Last&Long)	 <p>Latitude: 12.602107 Longitude: 75.786037 Elevation: 1192.39±30 m Accuracy: 141.1 m Note: MC Poovaiiah Takeri syno 16/1</p> <p>Powered by NoteCam</p>
ಸರ್ವೆ ನಂಬರ್:	16/1
ಅಕ್ಷಾಂಶ ಮತ್ತು ರೇಖಾಂಶ:	12.602107 75.786037
ಗ್ರಾಮ:	ತಾಕೇರಿ
ತಾಲ್ಲೂಕು:	ಸೋಮವಾರಪೇಟೆ
ಜಿಲ್ಲೆ:	ಕೊಡಗು
ಕಾಮಗಾರಿ/ಚಟುವಟಿಕೆಯ ಅಂದಾಜು ಮೊತ್ತ(ರೂಪಾಯಿಗಳಲ್ಲಿ)	494862
ಕಾಮಗಾರಿ/ಚಟುವಟಿಕೆಯ ಕುರಿತು ಸಂಕ್ಷಿಪ್ತ ವಿವರ (ಸಮುದಾಯ ಕಾಮಗಾರಿಯಾಗಿದ್ದರೆ ಅಂದಾಜು ನೀರು ಸಂಗ್ರಹಣೆ (Cubic Meter), ರಕ್ಷಣಾತ್ಮಕ ನೀರಾವರಿ ಪ್ರದೇಶ, ಫಲಾನುಭವಿಗಳ ಸಂಖ್ಯೆ ವೈಯಕ್ತಿಕ ಕಾಮಗಾರಿಯಾಗಿದ್ದರೆ, ಫಲಾನುಭವಿ ಹೆಸರು, ಚಟುವಟಿಕೆಯಿಂದ ಪಡೆಯುತ್ತಿರುವ ಲಾಭ)	<p>ಮಳೆಗಾಲದಲ್ಲಿ ಹಾಗೂ ಬೇಸಿಗೆಗಾಲದಲ್ಲಿ ನೀರಿನ ಉಪಯೋಗದ ಬಗ್ಗೆ ಮಾಹಿತಿ ನೀಡಿದಾಗ ಮೇಲಿನ ರೈತರು ಒಪ್ಪಿ ಅದರಂತೆ ಕಿಂಡಿ ಅಣೆ ಕಾಮಗಾರಿ ನಿರ್ಮಾಣ ಮಾಡಲಾಯಿತು. ಅದರಂತೆ ಮಳೆಗಾಲದಲ್ಲಿ ನೀರಿನ ಹರಿವು ಹೆಚ್ಚಾದಾಗ ನೀರನ್ನು ಹಳ್ಳದಲ್ಲಿ ಹರಿಯ ಬಿಡುತ್ತಿದ್ದು ಮಳೆ ಕಡಿಮೆ ಆದಾಗ ನೀರನ್ನು ಶೇಖರಣೆ ಮಾಡಿಕೊಂಡು ತೋಟಕ್ಕೆ ನೀರಿನ ಕೊರತೆ ಆದಾಗ ನೀರನ್ನು ತೋಟಕ್ಕೆ ತುಂತುರು ನೀರಾವರಿ ಮೂಲಕ ನೀರನ್ನು ಬಳಕೆ ಮಾಡಿಕೊಳ್ಳುತ್ತಿದ್ದು ಇದರಿಂದ ಇಳುವರಿ ಉತ್ತಮವಾಗಲು ಸಹಕಾರಿಯಾಗಿದೆ ಎಂದು ರೈತರುಗಳು ಮಾಹಿತಿ ನೀಡಿದರು.</p> <p>660 Cubic Meter ನೀರಾವರಿ ಪ್ರದೇಶ 15 ಹೆ ಫಲಾನುಭವಿಗಳ ಸಂಖ್ಯೆ 10</p>

ಜಲಾನಯನ ಯೋಜನೆಗಳ ಚಟುವಟಿಕೆ/ಕಾಮಗಾರಿಗಳನ್ನು ಅಂತರ್ಜಾಲದಲ್ಲಿ ಅಳವಡಿಸಲು ಸಂಕ್ಷಿಪ್ತ ಮಾಹಿತಿ

ಯೋಜನೆಯ ಹೆಸರು:	ಪ್ರಧಾನ ಮಂತ್ರಿ ಕೃಷಿ ಸಂಚಾಯಿ ಯೋಜನೆ ಇತರೆ ಉಪಚಾರಗಳು
ವರ್ಷ	2021-22
ಕಾಮಗಾರಿಯ/ಚಟುವಟಿಕೆಯ ಹೆಸರು:	ಕಿಂಡಿ ಅಣೆ
ಕಾಮಗಾರಿ/ಚಟುವಟಿಕೆಯ ಛಾಯಚಿತ್ರ(photo with Last&Long)	
ಸರ್ವೆ ನಂಬರ್:	4/3
ಅಕ್ಷಾಂಶ ಮತ್ತು ರೇಖಾಂಶ:	12.641562 75.916121
ಗ್ರಾಮ:	ಕಂತೆಬಸವನಳ್ಳಿ
ತಾಲ್ಲೂಕು:	ಸೋಮವಾರಪೇಟೆ
ಜಿಲ್ಲೆ:	ಕೊಡಗು
ಕಾಮಗಾರಿ/ಚಟುವಟಿಕೆಯ ಅಂದಾಜು ಮೊತ್ತ(ರೂಪಾಯಿಗಳಲ್ಲಿ)	495846.00
ಕಾಮಗಾರಿ/ಚಟುವಟಿಕೆಯ ಕುರಿತು ಸಂಕ್ಷಿಪ್ತ ವಿವರ (ಸಮುದಾಯ ಕಾಮಗಾರಿಯಾಗಿದ್ದರೆ ಅಂದಾಜು ನೀರು ಸಂಗ್ರಹಣೆ (Cubic Meter), ರಕ್ಷಣಾತ್ಮಕ ನೀರಾವರಿ ಪ್ರದೇಶ, ಫಲಾನುಭವಿಗಳ ಸಂಖ್ಯೆ ವೈಯಕ್ತಿಕ ಕಾಮಗಾರಿಯಾಗಿದ್ದರೆ, ಫಲಾನುಭವಿ ಹೆಸರು, ಚಟುವಟಿಕೆಯಿಂದ ಪಡೆಯುತ್ತಿರುವ ಲಾಭ)	<p>ಮಳೆಗಾಲದಲ್ಲಿ ಹಾಗೂ ಬೇಸಿಗೆಗಾಲದಲ್ಲಿ ನೀರಿನ ಉಪಯೋಗದ ಬಗ್ಗೆ ಮಾಹಿತಿ ನೀಡಿದಾಗ ಮೇಲಿನ ರೈತರು ಒಪ್ಪಿ ಅದರಂತೆ ಕಿಂಡಿ ಅಣೆ ಕಾಮಗಾರಿ ನಿರ್ಮಾಣ ಮಾಡಲಾಯಿತು, ಅದರಂತೆ ಮಳೆಗಾಲದಲ್ಲಿ ನೀರಿನ ಹರಿವು ಹೆಚ್ಚಾದಾಗ ನೀರನ್ನು ಹಳ್ಳಿಗಳಲ್ಲಿ ಹರಿಯ ಬಿಡುತ್ತಿದ್ದು ಮಳೆ ಕಡಿಮೆ ಆದಾಗ ನೀರನ್ನು ಶೇಖರಣೆ ಮಾಡಿಕೊಂಡು ತೋಟಕ್ಕೆ ನೀರಿನ ಕೊರತೆ ಆದಾಗ ನೀರನ್ನು ತೋಟಕ್ಕೆ ತುಂತುರು ನೀರಾವರಿ ಮೂಲಕ ನೀರನ್ನು ಬಳಕೆ ಮಾಡಿಕೊಳ್ಳುತ್ತಿದ್ದು ಇದರಿಂದ ಇಳುವರಿ ಉತ್ತಮವಾಗಲು ಸಹಕಾರಿಯಾಗಲದೆ ಎಂದು ರೈತರುಗಳು ಮಾಹಿತಿ ನೀಡಿದರು.</p> <p>660 Cubic Meter ನೀರಾವರಿ ಪ್ರದೇಶ 15 ಹೆ ಫಲಾನುಭವಿಗಳ ಸಂಖ್ಯೆ 10</p>

ಜಲಾನಯನ ಯೋಜನೆಗಳ ಚಟುವಟಿಕೆ/ಕಾಮಗಾರಿಗಳನ್ನು ಅಂತರ್ಜಾಲದಲ್ಲ ಅಳವಡಿಸಲು ಸಂಕ್ಷಿಪ್ತ ಮಾಹಿತಿ

ಯೋಜನೆಯ ಹೆಸರು:	ಪ್ರಧಾನ ಮಂತ್ರಿ ಕೃಷಿ ಸಿಂಚಾಯಿ ಯೋಜನೆ ಇತರೆ ಉಪಚಾರಗಳು
ವರ್ಷ	2021-22
ಕಾಮಗಾರಿಯ/ಚಟುವಟಿಕೆಯ ಹೆಸರು:	ಕಿಂಡಿ ಅಣೆ
ಕಾಮಗಾರಿ/ಚಟುವಟಿಕೆಯ ಛಾಯಚಿತ್ರ(photo with Last&Long)	 <p>Latitude: 12.601422 Longitude: 75.785911 Altitude: 1081.99±6 m Accuracy: 5.4 m Time: 18-11-2021 11:46 Note: N D Joyyappa ತಾಕೇರಿ 3/11/38p1</p>
ಸರ್ವೆ ನಂಬರ್:	138/ಪಿ1
ಅಕ್ಷಾಂಶ ಮತ್ತು ರೇಖಾಂಶ:	12.601422 75.785911
ಗ್ರಾಮ:	ತಾಕೇರಿ
ತಾಲ್ಲೂಕು:	ಸೋಮವಾರಪೇಟೆ
ಜಿಲ್ಲೆ:	ಕೊಡಗು
ಕಾಮಗಾರಿ/ಚಟುವಟಿಕೆಯ ಅಂದಾಜು ಮೊತ್ತ(ರೂಪಾಯಿಗಳಲ್ಲಿ)	481321.00
ಕಾಮಗಾರಿ/ಚಟುವಟಿಕೆಯ ಕುರಿತು ಸಂಕ್ಷಿಪ್ತ ವಿವರ (ಸಮುದಾಯ ಕಾಮಗಾರಿಯಾಗಿದ್ದರೆ ಅಂದಾಜು ನೀರು ಸಂಗ್ರಹಣೆ (Cubic Meter), ರಕ್ಷಣಾತ್ಮಕ ನೀರಾವರಿ ಪ್ರದೇಶ, ಫಲಾನುಭವಿಗಳ ಸಂಖ್ಯೆ ವೈಯಕ್ತಿಕ ಕಾಮಗಾರಿಯಾಗಿದ್ದರೆ, ಫಲಾನುಭವಿ ಹೆಸರು, ಚಟುವಟಿಕೆಯಿಂದ ಪಡೆಯುತ್ತಿರುವ ಲಾಭ)	<p>ಮಳೆಗಾಲದಲ್ಲ ಹಾಗೂ ಬೇಸಿಗೆಗಾಲದಲ್ಲ ನೀರಿನ ಉಪಯೋಗದ ಬಗ್ಗೆ ಮಾಹಿತಿ ನೀಡಿದಾಗ ಮೇಲಿನ ರೈತರು ಒಪ್ಪಿ ಅದರಂತೆ ಕಿಂಡಿಅಣೆ ಕಾಮಗಾರಿ ನಿರ್ಮಾಣ ಮಾಡಲಾಯಿತು. ಅದರಂತೆ ಮಳೆಗಾಲದಲ್ಲ ನೀರಿನ ಹರಿವು ಹೆಚ್ಚಾದಾಗ ನೀರನ್ನು ಹಳ್ಳದಲ್ಲಿ ಹರಿಯ ಬಿಡುತ್ತಿದ್ದು ಮಳೆ ಕಡಿಮೆ ಆದಾಗ ನೀರನ್ನು ಶೇಖರಣೆ ಮಾಡಿಕೊಂಡು ತೋಟಕ್ಕೆ ನೀರಿನ ಕೊರತೆ ಆದಾಗ ನೀರನ್ನು ತೋಟಕ್ಕೆ ತುಂತುರು ನೀರಾವರಿ ಮೂಲಕ ನೀರನ್ನು ಬಳಕೆ ಮಾಡಿಕೊಳ್ಳುತ್ತಿದ್ದು ಇದರಿಂದ ಇಳುವರಿ ಉತ್ತಮವಾಗಲು ಸಹಕಾರಿಯಾಗಲದೆ ಎಂದು ರೈತರುಗಳು ಮಾಹಿತಿ ನೀಡಿದರು.</p> <p>660 Cubic Meter ನೀರಾವರಿ ಪ್ರದೇಶ 15 ಹೆ ಫಲಾನುಭವಿಗಳ ಸಂಖ್ಯೆ 10</p>

ಜಲಾನಯನ ಯೋಜನೆಗಳ ಚಟುವಟಿಕೆ/ಕಾಮಗಾರಿಗಳನ್ನು ಅಂತರ್ಜಾಲದಲ್ಲಿ ಅಳವಡಿಸಲು ಸಂಕ್ಷಿಪ್ತ ಮಾಹಿತಿ

ಯೋಜನೆಯ ಹೆಸರು:	ಪ್ರಧಾನ ಮಂತ್ರಿ ಕೃಷಿ ಸಿಂಚಾಯಿ ಯೋಜನೆ ಇತರೆ ಉಪಚಾರಗಳು
ವರ್ಷ	2021-22
ಕಾಮಗಾರಿಯ/ಚಟುವಟಿಕೆಯ ಹೆಸರು:	ಕಿಂಡಿ ಅಣೆ
ಕಾಮಗಾರಿ/ಚಟುವಟಿಕೆಯ ಛಾಯಚಿತ್ರ(photo with Last&Long)	
ಸರ್ವೆ ನಂಬರ್:	15
ಅಕ್ಷಾಂಶ ಮತ್ತು ರೇಖಾಂಶ:	12.601445 75.785928
ಗ್ರಾಮ:	ತಾಕೇರಿ
ತಾಲ್ಲೂಕು:	ಸೋಮವಾರಪೇಟೆ
ಜಿಲ್ಲೆ:	ಕೊಡಗು
ಕಾಮಗಾರಿ/ಚಟುವಟಿಕೆಯ ಅಂದಾಜು ಮೊತ್ತ(ರೂಪಾಯಿಗಳಲ್ಲಿ)	405614
ಕಾಮಗಾರಿ/ಚಟುವಟಿಕೆಯ ಕುರಿತು ಸಂಕ್ಷಿಪ್ತ ವಿವರ (ಸಮುದಾಯ ಕಾಮಗಾರಿಯಾಗಿದ್ದರೆ ಅಂದಾಜು ನೀರು ಸಂಗ್ರಹಣೆ (Cubic Meter), ರಕ್ಷಣಾತ್ಮಕ ನೀರಾವರಿ ಪ್ರದೇಶ, ಫಲಾನುಭವಿಗಳ ಸಂಖ್ಯೆ ವೈಯಕ್ತಿಕ ಕಾಮಗಾರಿಯಾಗಿದ್ದರೆ, ಫಲಾನುಭವಿ ಹೆಸರು, ಚಟುವಟಿಕೆಯಿಂದ ಪಡೆಯುತ್ತಿರುವ ಲಾಭ)	<p>ಮಳೆಗಾಲದಲ್ಲಿ ಹಾಗೂ ಬೇಸಿಗೆಗಾಲದಲ್ಲಿ ನೀರಿನ ಉಪಯೋಗದ ಬಗ್ಗೆ ಮಾಹಿತಿ ನೀಡಿದಾಗ ಮೇಲಿನ ರೈತರು ಒಪ್ಪಿ ಅದರಂತೆ ಕಿಂಡಿ ಅಣೆ ಕಾಮಗಾರಿ ನಿರ್ಮಾಣ ಮಾಡಲಾಯಿತು. ಅದರಂತೆ ಮಳೆಗಾಲದಲ್ಲಿ ನೀರಿನ ಹರಿವು ಹೆಚ್ಚಾದಾಗ ನೀರನ್ನು ಹಳ್ಳದಲ್ಲಿ ಹರಿಯ ಬಿಡುತ್ತಿದ್ದು ಮಳೆ ಕಡಿಮೆ ಆದಾಗ ನೀರನ್ನು ಶೇಖರಣೆ ಮಾಡಿಕೊಂಡು ತೋಟಕ್ಕೆ ನೀರಿನ ಕೊರತೆ ಆದಾಗ ನೀರನ್ನು ತೋಟಕ್ಕೆ ತುಂತುರು ನೀರಾವರಿ ಮೂಲಕ ನೀರನ್ನು ಬಳಕೆ ಮಾಡಿಕೊಳ್ಳುತ್ತಿದ್ದು ಇದರಿಂದ ಇಳುವರಿ ಉತ್ತಮವಾಗಲು ಸಹಕಾರಿಯಾಗಲದೆ ಎಂದು ರೈತರುಗಳು ಮಾಹಿತಿ ನೀಡಿದರು.</p> <p>660 Cubic Meter ನೀರಾವರಿ ಪ್ರದೇಶ 15 ಹೆ ಫಲಾನುಭವಿಗಳ ಸಂಖ್ಯೆ 10</p>

ಜಲಾನಯನ ಯೋಜನೆಗಳ ಚಟುವಟಿಕೆ/ಕಾಮಗಾರಿಗಳನ್ನು ಅಂತರ್ಜಾಲದಲ್ಲಿ ಅಳವಡಿಸಲು ಸಂಕ್ಷಿಪ್ತ ಮಾಹಿತಿ

ಯೋಜನೆಯ ಹೆಸರು:	ಪ್ರಧಾನ ಮಂತ್ರಿ ಕೃಷಿ ಸಿಂಚಾಯಿ ಯೋಜನೆ ಇತರೆ ಉಪಚಾರಗಳು
ವರ್ಷ	2021-22
ಕಾಮಗಾರಿಯ/ಚಟುವಟಿಕೆಯ ಹೆಸರು:	ಕಿಂಡಿ ಅಣೆ
ಕಾಮಗಾರಿ/ಚಟುವಟಿಕೆಯ ಛಾಯಚಿತ್ರ(photo with Last&Long)	 <p>Latitude: 12.657736 Longitude: 75.884899 Elevation: 951.84±13 m Accuracy: 7.5 m Time: 02-08-2021 12:13 Note: Laxman Powered by NoteCam</p>
ಸರ್ವೆ ನಂಬರ್:	219
ಅಕ್ಷಾಂಶ ಮತ್ತು ರೇಖಾಂಶ:	12.657736 75.884899
ಗ್ರಾಮ:	ಗೌಡಳ್ಳಿ
ತಾಲ್ಲೂಕು:	ಸೋಮವಾರಪೇಟೆ
ಜಿಲ್ಲೆ:	ಕೊಡಗು
ಕಾಮಗಾರಿ/ಚಟುವಟಿಕೆಯ ಅಂದಾಜು ಮೊತ್ತ(ರೂಪಾಯಿಗಳಲ್ಲಿ)	414970.00
ಕಾಮಗಾರಿ/ಚಟುವಟಿಕೆಯ ಕುರಿತು ಸಂಕ್ಷಿಪ್ತ ವಿವರ (ಸಮುದಾಯ ಕಾಮಗಾರಿಯಾಗಿದ್ದರೆ ಅಂದಾಜು ನೀರು ಸಂಗ್ರಹಣೆ (Cubic Meter), ರಕ್ಷಣಾತ್ಮಕ ನೀರಾವರಿ ಪ್ರದೇಶ, ಫಲಾನುಭವಿಗಳ ಸಂಖ್ಯೆ ವೈಯಕ್ತಿಕ ಕಾಮಗಾರಿಯಾಗಿದ್ದರೆ, ಫಲಾನುಭವಿ ಹೆಸರು, ಚಟುವಟಿಕೆಯಿಂದ ಪಡೆಯುತ್ತಿರುವ ಲಾಭ)	<p>ಮಳೆಗಾಲದಲ್ಲಿ ಹಾಗೂ ಬೇಸಿಗೆಗಾಲದಲ್ಲಿ ನೀರಿನ ಉಪಯೋಗದ ಬಗ್ಗೆ ಮಾಹಿತಿ ನೀಡಿದಾಗ ಮೇಲಿನ ರೈತರು ಒಪ್ಪಿ ಅದರಂತೆ ಕಿಂಡಿ ಅಣೆ ಕಾಮಗಾರಿ ನಿರ್ಮಾಣ ಮಾಡಲಾಯಿತು. ಅದರಂತೆ ಮಳೆಗಾಲದಲ್ಲಿ ನೀರಿನ ಹರಿವು ಹೆಚ್ಚಾದಾಗ ನೀರನ್ನು ಹೆಚ್ಚು ಹರಿಯ ಬಿಡುತ್ತಿದ್ದು ಮಳೆ ಕಡಿಮೆ ಆದಾಗ ನೀರನ್ನು ಶೇಖರಣೆ ಮಾಡಿಕೊಂಡು ತೋಟಕ್ಕೆ ನೀರಿನ ಕೊರತೆ ಆದಾಗ ನೀರನ್ನು ತೋಟಕ್ಕೆ ತುಂತುರು ನೀರಾವರಿ ಮೂಲಕ ನೀರನ್ನು ಬಳಕೆ ಮಾಡಿಕೊಳ್ಳುತ್ತಿದ್ದು ಇದರಿಂದ ಇಳುವರಿ ಉತ್ತಮವಾಗಲು ಸಹಕಾರಿಯಾಗಿದೆ ಎಂದು ರೈತರುಗಳು ಮಾಹಿತಿ ನೀಡಿದರು.</p> <p>660 Cubic Meter ನೀರಾವರಿ ಪ್ರದೇಶ 15 ಹೆ ಫಲಾನುಭವಿಗಳ ಸಂಖ್ಯೆ 10</p>


ಜಲಾನಯನ ಯೋಜನೆಗಳ ಚಟುವಟಿಕೆ/ಕಾಮಗಾರಿಗಳನ್ನು ಅಂತರ್ಜಾಲದಲ್ಲಿ ಅಳವಡಿಸಲು ಸಂಕ್ಷಿಪ್ತ ಮಾಹಿತಿ

ಯೋಜನೆಯ ಹೆಸರು:	ಪ್ರಧಾನ ಮಂತ್ರಿ ಕೃಷಿ ಸಿಂಚಾಯಿ ಯೋಜನೆ ಇತರೆ ಉಪಚಾರಗಳು
ವರ್ಷ	2021-22
ಕಾಮಗಾರಿಯ/ಚಟುವಟಿಕೆಯ ಹೆಸರು:	ಕಿಂಡಿ ಅಣೆ
ಕಾಮಗಾರಿ/ಚಟುವಟಿಕೆಯ ಛಾಯಚಿತ್ರ(photo with Last&Long)	
ಸರ್ವೆ ನಂಬರ್:	48/2
ಅಕ್ಷಾಂಶ ಮತ್ತು ರೇಖಾಂಶ:	12.686238 75.931769
ಗ್ರಾಮ:	ಹಾರೋಹಳ್ಳಿ
ತಾಲ್ಲೂಕು:	ಸೋಮವಾರಪೇಟೆ
ಜಿಲ್ಲೆ:	ಕೊಡಗು
ಕಾಮಗಾರಿ/ಚಟುವಟಿಕೆಯ ಅಂದಾಜು ಮೊತ್ತ(ರೂಪಾಯಿಗಳಲ್ಲಿ)	445622.00
ಕಾಮಗಾರಿ/ಚಟುವಟಿಕೆಯ ಕುರಿತು ಸಂಕ್ಷಿಪ್ತ ವಿವರ (ಸಮುದಾಯ ಕಾಮಗಾರಿಯಾಗಿದ್ದರೆ ಅಂದಾಜು ನೀರು ಸಂಗ್ರಹಣೆ (Cubic Meter), ರಕ್ಷಣಾತ್ಮಕ ನೀರಾವರಿ ಪ್ರದೇಶ, ಫಲಾನುಭವಿಗಳ ಸಂಖ್ಯೆ ವೈಯಕ್ತಿಕ ಕಾಮಗಾರಿಯಾಗಿದ್ದರೆ, ಫಲಾನುಭವಿ ಹೆಸರು, ಚಟುವಟಿಕೆಯಿಂದ ಪಡೆಯುತ್ತಿರುವ ಲಾಭ)	<p>ಮಳೆಗಾಲದಲ್ಲಿ ಹಾಗೂ ಬೇಸಿಗೆಗಾಲದಲ್ಲಿ ನೀರಿನ ಉಪಯೋಗದ ಬಗ್ಗೆ ಮಾಹಿತಿ ನೀಡಿದಾಗ ಮೇಲಿನ ರೈತರು ಒಪ್ಪಿ ಅದರಂತೆ ಕಿಂಡಿ ಅಣೆ ಕಾಮಗಾರಿ ನಿರ್ಮಾಣ ಮಾಡಲಾಯಿತು. ಅದರಂತೆ ಮಳೆಗಾಲದಲ್ಲಿ ನೀರಿನ ಹರಿವು ಹೆಚ್ಚಾದಾಗ ನೀರನ್ನು ಹಳ್ಳದಲ್ಲಿ ಹರಿಯ ಬಿಡುತ್ತಿದ್ದು ಮಳೆ ಕಡಿಮೆ ಆದಾಗ ನೀರನ್ನು ಶೇಖರಣೆ ಮಾಡಿಕೊಂಡು ತೋಟಕ್ಕೆ ನೀರಿನ ಕೊರತೆ ಆದಾಗ ನೀರನ್ನು ತೋಟಕ್ಕೆ ತುಂತುರು ನೀರಾವರಿ ಮೂಲಕ ನೀರನ್ನು ಬಳಕೆ ಮಾಡಿಕೊಳ್ಳುತ್ತಿದ್ದು ಇದರಿಂದ ಇಳುವರಿ ಉತ್ತಮವಾಗಲು ಸಹಕಾರಿಯಾಗಿದೆ ಎಂದು ರೈತರುಗಳು ಮಾಹಿತಿ ನೀಡಿದರು.</p> <p>660 Cubic Meter ನೀರಾವರಿ ಪ್ರದೇಶ 15 ಹೆ ಫಲಾನುಭವಿಗಳ ಸಂಖ್ಯೆ 10</p>


ಜಲಾನಯನ ಯೋಜನೆಗಳ ಚಟುವಟಿಕೆ/ಕಾಮಗಾರಿಗಳನ್ನು ಅಂತರ್ಜಾಲದಲ್ಲಿ ಅಳವಡಿಸಲು ಸಂಕ್ಷಿಪ್ತ ಮಾಹಿತಿ

ಯೋಜನೆಯ ಹೆಸರು:	ಪ್ರಧಾನ ಮಂತ್ರಿ ಕೃಷಿ ಸಂಚಾಯಿ ಯೋಜನೆ ಇತರೆ ಉಪಚಾರಗಳು
ವರ್ಷ	2021-22
ಕಾಮಗಾರಿಯ/ಚಟುವಟಿಕೆಯ ಹೆಸರು:	ಕಿಂಡಿ ಅಣೆ
ಕಾಮಗಾರಿ/ಚಟುವಟಿಕೆಯ ಛಾಯಚಿತ್ರ(photo with Last&Long)	
ಸರ್ವೆ ನಂಬರ್:	1/93
ಅಕ್ಷಾಂಶ ಮತ್ತು ರೇಖಾಂಶ:	12.647753 75.923823
ಗ್ರಾಮ:	ಮಾಲಂಜಿ
ತಾಲ್ಲೂಕು:	ಸೋಮವಾರಪೇಟೆ
ಜಿಲ್ಲೆ:	ಕೊಡಗು
ಕಾಮಗಾರಿ/ಚಟುವಟಿಕೆಯ ಅಂದಾಜು ಮೊತ್ತ(ರೂಪಾಯಿಗಳಲ್ಲಿ)	367453.00
ಕಾಮಗಾರಿ/ಚಟುವಟಿಕೆಯ ಕುರಿತು ಸಂಕ್ಷಿಪ್ತ ವಿವರ (ಸಮುದಾಯ ಕಾಮಗಾರಿಯಾಗಿದ್ದರೆ ಅಂದಾಜು ನೀರು ಸಂಗ್ರಹಣೆ (Cubic Meter), ರಕ್ಷಣಾತ್ಮಕ ನೀರಾವರಿ ಪ್ರದೇಶ, ಫಲಾನುಭವಿಗಳ ಸಂಖ್ಯೆ ವೈಯಕ್ತಿಕ ಕಾಮಗಾರಿಯಾಗಿದ್ದರೆ, ಫಲಾನುಭವಿ ಹೆಸರು, ಚಟುವಟಿಕೆಯಿಂದ ಪಡೆಯುತ್ತಿರುವ ಲಾಭ)	<p>ಮಳೆಗಾಲದಲ್ಲಿ ಹಾಗೂ ಬೇಸಿಗೆಗಾಲದಲ್ಲಿ ನೀರಿನ ಉಪಯೋಗದ ಬಗ್ಗೆ ಮಾಹಿತಿ ನೀಡಿದಾಗ ಮೇಲಿನ ರೈತರು ಒಪ್ಪಿ ಅದರಂತೆ ಕಿಂಡಿ ಅಣೆ ಕಾಮಗಾರಿ ನಿರ್ಮಾಣ ಮಾಡಲಾಯಿತು. ಅದರಂತೆ ಮಳೆಗಾಲದಲ್ಲಿ ನೀರಿನ ಹರಿವು ಹೆಚ್ಚಾದಾಗ ನೀರನ್ನು ಹಳ್ಳದಲ್ಲಿ ಹರಿಯ ಬಿಡುತ್ತಿದ್ದು ಮಳೆ ಕಡಿಮೆ ಆದಾಗ ನೀರನ್ನು ಶೇಖರಣೆ ಮಾಡಿಕೊಂಡು ತೋಟಕ್ಕೆ ನೀರಿನ ಕೊರತೆ ಆದಾಗ ನೀರನ್ನು ತೋಟಕ್ಕೆ ತುಂತುರು ನೀರಾವರಿ ಮೂಲಕ ನೀರನ್ನು ಬಳಕೆ ಮಾಡಿಕೊಳ್ಳುತ್ತಿದ್ದು ಇದರಿಂದ ಇಳುವರಿ ಉತ್ತಮವಾಗಲು ಸಹಕಾರಿಯಾಗಲದೆ ಎಂದು ರೈತರುಗಳು ಮಾಹಿತಿ ನೀಡಿದರು.</p> <p>660 Cubic Meter ನೀರಾವರಿ ಪ್ರದೇಶ 15 ಹೆ ಫಲಾನುಭವಿಗಳ ಸಂಖ್ಯೆ 10</p>

ಜಲಾನಯನ ಯೋಜನೆಗಳ ಚಟುವಟಿಕೆ/ಕಾಮಗಾರಿಗಳನ್ನು ಅಂತರ್ಜಾಲದಲ್ಲೆ ಅಳವಡಿಸಲು ಸಂಕ್ಷಿಪ್ತ ಮಾಹಿತಿ

ಯೋಜನೆಯ ಹೆಸರು	ಪ್ರಧಾನ ಮಂತ್ರಿ ಕೃಷಿ ಸಂಚಾಯಿ ಯೋಜನೆ -ಇತರೆ ಉಪಚಾರಗಳು
ವರ್ಷ	2021-22
ಕಾಮಗಾರಿ/ಚಟುವಟಿಕೆಯ ಹೆಸರು	ಕಿಂಡಿ ಆಣೆ
ಕಾಮಗಾರಿ/ಚಟುವಟಿಕೆಯ ಛಾಯಾಚಿತ್ರ	 <p>Latitude: 12.400109 Longitude: 75.755037 Elevation: 953.03 m Accuracy: 2.0 m Time: 06-09-2021 15:55 Note: M S Balakrishna, Mekki, 127</p>
ಸರ್ವೆ ನಂ	147
ಅಕ್ಷಾಂಶ & ರೇಖಾಂಶ	12.400109 75.755037
ಗ್ರಾಮ	ಮೇಕೇರಿ
ತಾಲ್ಲೂಕು	ಮಡಿಕೇರಿ
ಜಿಲ್ಲೆ	ಕೊಡಗು
ಕಾಮಗಾರಿ/ಚಟುವಟಿಕೆಯ ಅಂದಾಜು ಮೊತ್ತ	302530.00
ಕಾಮಗಾರಿ /ಚಟುವಟಿಕೆಯ ಕುರಿತು ಸಂಕ್ಷಿಪ್ತ ವಿವರ ಸಮುದಾಯ ಕಾಮಗಾರಿಯಾಗಿದ್ದರೆ, ಅಂದಾಜು ನೀರು ಸಂಗ್ರಹಣೆ,(cubic mt) ರಕ್ಷಣಾತ್ಮಕ ನೀರಾವರಿ ಪ್ರದೇಶ, ಫಲಾನುಭವಿಗಳ ಸಂಖ್ಯೆ,	<p>ಮಳೆಗಾಲದಲ್ಲೆ ಹಾಗೂ ಬೇಸಿಗೆಗಾಲದಲ್ಲೆ ನೀರಿನ ಉಪಯೋಗದ ಬಗ್ಗೆ ಮಾಹಿತಿ ನೀಡಿದಾಗ ಮೇಲಿನ ರೈತರು ಒಪ್ಪಿ ಅದರಂತೆ ಕಿಂಡಿಆಣೆ ಕಾಮಗಾರಿ ನಿರ್ಮಾಣ ಮಾಡಲಾಯಿತು, ಅದರಂತೆ ಮಳೆಗಾಲದಲ್ಲೆ ನೀರಿನ ಹರಿವು ಹೆಚ್ಚಾದಾಗ ನೀರನ್ನು ಹಳ್ಳದಲ್ಲಿ ಹರಿಯ ಬಿಡುತ್ತಿದ್ದು ಮಳೆ ಕಡಿಮೆ ಆದಾಗ ನೀರನ್ನು ಶೇಖರಣೆ ಮಾಡಿಕೊಂಡು ತೋಟಕ್ಕೆ ನೀರಿನ ಕೊರತೆ ಆದಾಗ ನೀರನ್ನು ತೋಟಕ್ಕೆ ತುಂತುರು ನೀರಾವರಿ ಮೂಲಕ ನೀರನ್ನು ಬಳಕೆ ಮಾಡಿಕೊಳ್ಳುತ್ತಿದ್ದು ಇದರಿಂದ ಇಳುವರಿ ಉತ್ತಮವಾಗಲು ಸಹಕಾರಿಯಾಗಲಿದೆ ಎಂದು ರೈತರುಗಳು ಮಾಹಿತಿ ನೀಡಿದರು.</p> <p>660 Cubic Meter ನೀರಾವರಿ ಪ್ರದೇಶ 15 ಹೆ ಫಲಾನುಭವಿಗಳ ಸಂಖ್ಯೆ 10</p>

ಜಲಾನಯನ ಯೋಜನೆಗಳ ಚಟುವಟಿಕೆ/ಕಾಮಗಾರಿಗಳನ್ನು ಅಂತರ್ಜಾಲದಲ್ಲ ಅಳವಡಿಸಲು ಸಂಕ್ಷಿಪ್ತ ಮಾಹಿತಿ

ಯೋಜನೆಯ ಹೆಸರು	ಪ್ರಧಾನ ಮಂತ್ರಿ ಕೃಷಿ ಸಿಂಚಾಯಿ ಯೋಜನೆ -ಇತರೆ ಉಪಚಾರಗಳು
ವರ್ಷ	2021-22
ಕಾಮಗಾರಿ/ಚಟುವಟಿಕೆಯ ಹೆಸರು	ಕಿಂಡಿ ಆಣೆ
ಕಾಮಗಾರಿ/ಚಟುವಟಿಕೆಯ ಛಾಯಾಚಿತ್ರ	 <p>Latitude: 12.361687 Longitude: 75.72852 Elevation: 882.2 m Accuracy: 2.5 m Time: 30-10-2021 17:16 Note: P C Shivaprasad, Bilignt</p>
ಸರ್ವೆ ನಂ	176
ಅಕ್ಷಾಂಶ & ರೇಖಾಂಶ	12.361687 75.72852
ಗ್ರಾಮ	ಬಳಗೇರಿ
ತಾಲ್ಲೂಕು	ಮಡಿಕೇರಿ
ಜಿಲ್ಲೆ	ಕೊಡಗು
ಕಾಮಗಾರಿ/ಚಟುವಟಿಕೆಯ ಅಂದಾಜು ಮೊತ್ತ	253117.00
ಕಾಮಗಾರಿ /ಚಟುವಟಿಕೆಯ ಕುರಿತು ಸಂಕ್ಷಿಪ್ತ ವಿವರ ಸಮುದಾಯ ಕಾಮಗಾರಿಯಾಗಿದ್ದರೆ, ಅಂದಾಜು ನೀರು ಸಂಗ್ರಹಣೆ,(cubic mt) ರಕ್ಷಣಾತ್ಮಕ ನೀರಾವರಿ ಪ್ರದೇಶ, ಫಲಾನುಭವಿಗಳ ಸಂಖ್ಯೆ.	<p>ಮಳೆಗಾಲದಲ್ಲ ಹಾಗೂ ಬೇಸಿಗೆಗಾಲದಲ್ಲ ನೀರಿನ ಉಪಯೋಗದ ಬಗ್ಗೆ ಮಾಹಿತಿ ನೀಡಿದಾಗ ಮೇಲಿನ ರೈತರು ಒಪ್ಪಿ ಅದರಂತೆ ಕಿಂಡಿಆಣೆ ಕಾಮಗಾರಿ ನಿರ್ಮಾಣ ಮಾಡಲಾಯಿತು. ಅದರಂತೆ ಮಳೆಗಾಲದಲ್ಲ ನೀರಿನ ಹರಿವು ಹೆಚ್ಚಾದಾಗ ನೀರನ್ನು ಹಳ್ಳದಲ್ಲ ಹರಿಯ ಬಿಡುತ್ತಿದ್ದು ಮಳೆ ಕಡಿಮೆ ಆದಾಗ ನೀರನ್ನು ಶೇಖರಣೆ ಮಾಡಿಕೊಂಡು ತೋಟಕ್ಕೆ ನೀರಿನ ಕೊರತೆ ಆದಾಗ ನೀರನ್ನು ತೋಟಕ್ಕೆ ತುಂತುರು ನೀರಾವರಿ ಮೂಲಕ ನೀರನ್ನು ಬಳಕೆ ಮಾಡಿಕೊಳ್ಳುತ್ತಿದ್ದು ಇದರಿಂದ ಇಳುವರಿ ಉತ್ತಮವಾಗಲು ಸಹಕಾರಿಯಾಗಲದೆ ಎಂದು ರೈತರುಗಳು ಮಾಹಿತಿ ನೀಡಿದರು.</p> <p>660 Cubic Meter ನೀರಾವರಿ ಪ್ರದೇಶ 15 ಹೆ ಫಲಾನುಭವಿಗಳ ಸಂಖ್ಯೆ 10</p>


ಜಲಾನಯನ ಯೋಜನೆಗಳ ಚಟುವಟಿಕೆ/ಕಾಮಗಾರಿಗಳನ್ನು ಅಂತರ್ಜಾಲದಲ್ಲ ಅಳವಡಿಸಲು ಸಂಕ್ಷಿಪ್ತ ಮಾಹಿತಿ

ಯೋಜನೆಯ ಹೆಸರು	ಪ್ರಧಾನ ಮಂತ್ರಿ ಕೃಷಿ ಸಿಂಚಾಯಿ ಯೋಜನೆ -ಇತರೆ ಉಪಚಾರಗಳು
ವರ್ಷ	2021-22
ಕಾಮಗಾರಿ/ಚಟುವಟಿಕೆಯ ಹೆಸರು	ಕಿಂಡಿ ಆಣೆ
ಕಾಮಗಾರಿ/ಚಟುವಟಿಕೆಯ ಛಾಯಾಚಿತ್ರ	
ಸರ್ವೆ ನಂ	192
ಅಕ್ಷಾಂಶ & ರೇಖಾಂಶ	12.2339 75.4510
ಗ್ರಾಮ	ಬಳಗೇರಿ
ತಾಲ್ಲೂಕು	ಮಡಿಕೇರಿ
ಜಿಲ್ಲೆ	ಕೊಡಗು
ಕಾಮಗಾರಿ/ಚಟುವಟಿಕೆಯ ಅಂದಾಜು ಮೊತ್ತ	281689.00
ಕಾಮಗಾರಿ /ಚಟುವಟಿಕೆಯ ಕುರಿತು ಸಂಕ್ಷಿಪ್ತ ವಿವರ ಸಮುದಾಯ ಕಾಮಗಾರಿಯಾಗಿದ್ದರೆ, ಅಂದಾಜು ನೀರು ಸಂಗ್ರಹಣೆ.(cubic mt) ರಕ್ಷಣಾತ್ಮಕ ನೀರಾವರಿ ಪ್ರದೇಶ, ಫಲಾನುಭವಿಗಳ ಸಂಖ್ಯೆ.	<p>ಮಳೆಗಾಲದಲ್ಲ ಹಾಗೂ ಬೇಸಿಗೆಗಾಲದಲ್ಲ ನೀರಿನ ಉಪಯೋಗದ ಬಗ್ಗೆ ಮಾಹಿತಿ ನೀಡಿದಾಗ ಮೇಲನ ರೈತರು ಒಪ್ಪಿ ಅದರಂತೆ ಕಿಂಡಿಆಣೆ ಕಾಮಗಾರಿ ನಿರ್ಮಾಣ ಮಾಡಲಾಯಿತು, ಅದರಂತೆ ಮಳೆಗಾಲದಲ್ಲ ನೀರಿನ ಹರಿವು ಹೆಚ್ಚಾದಾಗ ನೀರನ್ನು ಹಳ್ಳದಲ್ಲ ಹರಿಯ ಬಿಡುತ್ತಿದ್ದು ಮಳೆ ಕಡಿಮೆ ಆದಾಗ ನೀರನ್ನು ಶೇಖರಣೆ ಮಾಡಿಕೊಂಡು ತೋಟಕ್ಕೆ ನೀರಿನ ಕೊರತೆ ಆದಾಗ ನೀರನ್ನು ತೋಟಕ್ಕೆ ತುಂತುರು ನೀರಾವರಿ ಮೂಲಕ ನೀರನ್ನು ಬಳಕೆ ಮಾಡಿಕೊಳ್ಳುತ್ತಿದ್ದು ಇದರಿಂದ ಇಳುವರಿ ಉತ್ತಮವಾಗಲು ಸಹಕಾರಿಯಾಗಲದೆ ಎಂದು ರೈತರುಗಳು ಮಾಹಿತಿ ನೀಡಿದರು.</p> <p>660 Cubic Meter ನೀರಾವರಿ ಪ್ರದೇಶ 15 ಹೆ ಫಲಾನುಭವಿಗಳ ಸಂಖ್ಯೆ 10</p>


ಜಲಾನಯನ ಯೋಜನೆಗಳ ಚಟುವಟಿಕೆ/ಕಾಮಗಾರಿಗಳನ್ನು ಅಂತರ್ಜಾಲದಲ್ಲ ಅಳವಡಿಸಲು ಸಂಕ್ಷಿಪ್ತ ಮಾಹಿತಿ

ಯೋಜನೆಯ ಹೆಸರು	ಪ್ರಧಾನ ಮಂತ್ರಿ ಕೃಷಿ ಸಿಂಚಾಯಿ ಯೋಜನೆ –ಇತರೆ ಉಪಚಾರಗಳು
ವರ್ಷ	2021-22
ಕಾಮಗಾರಿ/ಚಟುವಟಿಕೆಯ ಹೆಸರು	ಕಿಂಡಿ ಆಣೆ
ಕಾಮಗಾರಿ/ಚಟುವಟಿಕೆಯ ಛಾಯಾಚಿತ್ರ	 <p>Latitude: 12.398284 Longitude: 75.753201 Elevation: 925.04m Accuracy: 3.5m Time: 16-08-2021 13:55 Note: Madayana R. Laxmana, Maker, 147/A</p>
ಸರ್ವೆ ನಂ	147/9
ಅಕ್ಷಾಂಶ & ರೇಖಾಂಶ	12.398284 75.753201
ಗ್ರಾಮ	ಮೇಕೇರಿ
ತಾಲ್ಲೂಕು	ಮಡಿಕೇರಿ
ಜಿಲ್ಲೆ	ಕೊಡಗು
ಕಾಮಗಾರಿ/ಚಟುವಟಿಕೆಯ ಅಂದಾಜು ಮೊತ್ತ	321461.00
ಕಾಮಗಾರಿ /ಚಟುವಟಿಕೆಯ ಕುರಿತು ಸಂಕ್ಷಿಪ್ತ ವಿವರ ಸಮುದಾಯ ಕಾಮಗಾರಿಯಾಗಿದ್ದರೆ, ಅಂದಾಜು ನೀರು ಸಂಗ್ರಹಣೆ,(cubic mt) ರಕ್ಷಣಾತ್ಮಕ ನೀರಾವರಿ ಪ್ರದೇಶ, ಫಲಾನುಭವಿಗಳ ಸಂಖ್ಯೆ.	<p>ಮಳೆಗಾಲದಲ್ಲ ಹಾಗೂ ಬೇಸಿಗೆಗಾಲದಲ್ಲ ನೀರಿನ ಉಪಯೋಗದ ಬಗ್ಗೆ ಮಾಹಿತಿ ನೀಡಿದಾಗ ಮೇಲಿನ ರೈತರು ಒಪ್ಪಿ ಅದರಂತೆ ಕಿಂಡಿಆಣೆ ಕಾಮಗಾರಿ ನಿರ್ಮಾಣ ಮಾಡಲಾಯಿತು. ಅದರಂತೆ ಮಳೆಗಾಲದಲ್ಲ ನೀರಿನ ಹರಿವು ಹೆಚ್ಚಾದಾಗ ನೀರನ್ನು ಹಳ್ಳದಲ್ಲ ಹರಿಯ ಬಿಡುತ್ತಿದ್ದು ಮಳೆ ಕಡಿಮೆ ಆದಾಗ ನೀರನ್ನು ಶೇಖರಣೆ ಮಾಡಿಕೊಂಡು ತೋಟಕ್ಕೆ ನೀರಿನ ಕೊರತೆ ಆದಾಗ ನೀರನ್ನು ತೋಟಕ್ಕೆ ತುಂತುರು ನೀರಾವರಿ ಮೂಲಕ ನೀರನ್ನು ಬಳಕೆ ಮಾಡಿಕೊಳ್ಳುತ್ತಿದ್ದು ಇದರಿಂದ ಇಳುವರಿ ಉತ್ತಮವಾಗಲು ಸಹಕಾರಿಯಾಗಿದೆ ಎಂದು ರೈತರುಗಳು ಮಾಹಿತಿ ನೀಡಿದರು.</p> <p>660 Cubic Meter ನೀರಾವರಿ ಪ್ರದೇಶ 15 ಹೆ ಫಲಾನುಭವಿಗಳ ಸಂಖ್ಯೆ 10</p>


ಜಲಾನಯನ ಯೋಜನೆಗಳ ಚಟುವಟಿಕೆ/ಕಾಮಗಾರಿಗಳನ್ನು ಅಂತರ್ಜಾಲದಲ್ಲಿ ಅಳವಡಿಸಲು ಸಂಕ್ಷಿಪ್ತ ಮಾಹಿತಿ

ಯೋಜನೆಯ ಹೆಸರು	ಪ್ರಧಾನ ಮಂತ್ರಿ ಕೃಷಿ ಸಿಂಚಾಯಿ ಯೋಜನೆ -ಇತರೆ ಉಪಚಾರಗಳು
ವರ್ಷ	2021-22
ಕಾಮಗಾರಿ/ಚಟುವಟಿಕೆಯ ಹೆಸರು	ಕಿಂಡಿ ಆಣೆ
ಕಾಮಗಾರಿ/ಚಟುವಟಿಕೆಯ ಛಾಯಾಚಿತ್ರ	 <p>Latitude: 12°23'32" Longitude: 75°44'52" Elevation: 910.07 m Accuracy: 3.0 m Time: 18-11-2021 12:48</p>
ಸರ್ವೆ ನಂ	164/2
ಅಕ್ಷಾಂಶ & ರೇಖಾಂಶ	12.2332 75.4452
ಗ್ರಾಮ	ಮೇಕೇರಿ
ತಾಲ್ಲೂಕು	ಮಡಿಕೇರಿ
ಜಿಲ್ಲೆ	ಕೊಡಗು
ಕಾಮಗಾರಿ/ಚಟುವಟಿಕೆಯ ಅಂದಾಜು ಮೊತ್ತ	283176.00
ಕಾಮಗಾರಿ /ಚಟುವಟಿಕೆಯ ಕುರಿತು ಸಂಕ್ಷಿಪ್ತ ವಿವರ ಸಮುದಾಯ ಕಾಮಗಾರಿಯಾಗಿದ್ದರೆ, ಅಂದಾಜು ನೀರು ಸಂಗ್ರಹಣೆ,(cubic mt) ರಕ್ಷಣಾತ್ಮಕ ನೀರಾವರಿ ಪ್ರದೇಶ, ಫಲಾನುಭವಿಗಳ ಸಂಖ್ಯೆ.	<p>ಮಳೆಗಾಲದಲ್ಲ ಹಾಗೂ ಬೇಸಿಗೆಗಾಲದಲ್ಲ ನೀರಿನ ಉಪಯೋಗದ ಬಗ್ಗೆ ಮಾಹಿತಿ ನೀಡಿದಾಗ ಮೇಲಿನ ರೈತರು ಬೃಷ್ಟಿ ಅದರಂತೆ ಕಿಂಡಿಆಣೆ ಕಾಮಗಾರಿ ನಿರ್ಮಾಣ ಮಾಡಲಾಯಿತು, ಅದರಂತೆ ಮಳೆಗಾಲದಲ್ಲ ನೀರಿನ ಹರಿವು ಹೆಚ್ಚಾದಾಗ ನೀರನ್ನು ಹಳ್ಳೆದಲ್ಲ ಹರಿಯ ಬಿಡುತ್ತಿದ್ದು ಮಳೆ ಕಡಿಮೆ ಆದಾಗ ನೀರನ್ನು ಶೇಖರಣೆ ಮಾಡಿಕೊಂಡು ತೋಟಕ್ಕೆ ನೀರಿನ ಕೊರತೆ ಆದಾಗ ನೀರನ್ನು ತೋಟಕ್ಕೆ ತುಂತುರು ನೀರಾವರಿ ಮೂಲಕ ನೀರನ್ನು ಬಳಕೆ ಮಾಡಿಕೊಳ್ಳುತ್ತಿದ್ದು ಇದರಿಂದ ಇಳುವರಿ ಉತ್ತಮವಾಗಲು ಸಹಕಾರಿಯಾಗಲದೆ ಎಂದು ರೈತರುಗಳು ಮಾಹಿತಿ ನೀಡಿದರು.</p> <p>660 Cubic Meter ನೀರಾವರಿ ಪ್ರದೇಶ 15 ಹೆ ಫಲಾನುಭವಿಗಳ ಸಂಖ್ಯೆ 10</p>


ಜಲಾನಯನ ಯೋಜನೆಗಳ ಚಟುವಟಿಕೆ/ಕಾಮಗಾರಿಗಳನ್ನು ಅಂತರ್ಜಾಲದಲ್ಲ ಅಳವಡಿಸಲು ಸಂಕ್ಷಿಪ್ತ ಮಾಹಿತಿ

ಯೋಜನೆಯ ಹೆಸರು	ಪ್ರಧಾನ ಮಂತ್ರಿ ಕೃಷಿ ಸಿಂಚಾಯಿ ಯೋಜನೆ -ಇತರೆ ಉಪಚಾರಗಳು
ವರ್ಷ	2021-22
ಕಾಮಗಾರಿ/ಚಟುವಟಿಕೆಯ ಹೆಸರು	ಕಿಂಡಿ ಆಣೆ
ಕಾಮಗಾರಿ/ಚಟುವಟಿಕೆಯ ಛಾಯಾಚಿತ್ರ	 <p>Latitude: 12.394636 Longitude: 75.704887 Elevation: 879.24 m Accuracy: 2.5 m Time: 30-10-2021 14:27 Note: Bopanna, Hevannach</p>
ಸರ್ವೆ ನಂ	3/4
ಅಕ್ಷಾಂಶ & ರೇಖಾಂಶ	12.394636 75.704887
ಗ್ರಾಮ	ಹೆರವನಾಡು
ತಾಲ್ಲೂಕು	ಮಡಿಕೇರಿ
ಜಿಲ್ಲೆ	ಕೊಡಗು
ಕಾಮಗಾರಿ/ಚಟುವಟಿಕೆಯ ಅಂದಾಜು ಮೊತ್ತ	397590.00
ಕಾಮಗಾರಿ /ಚಟುವಟಿಕೆಯ ಕುರಿತು ಸಂಕ್ಷಿಪ್ತ ವಿವರ ಸಮುದಾಯ ಕಾಮಗಾರಿಯಾಗಿದ್ದರೆ, ಅಂದಾಜು ನೀರು ಸಂಗ್ರಹಣೆ,(cubic mt) ರಕ್ಷಣಾತ್ಮಕ ನೀರಾವರಿ ಪ್ರದೇಶ, ಫಲಾನುಭವಿಗಳ ಸಂಖ್ಯೆ.	<p>ಮಳೆಗಾಲದಲ್ಲ ಹಾಗೂ ಬೇಸಿಗೆಗಾಲದಲ್ಲ ನೀರಿನ ಉಪಯೋಗದ ಬಗ್ಗೆ ಮಾಹಿತಿ ನೀಡಿದಾಗ ಮೇಲಿನ ರೈತರು ಒಪ್ಪಿ ಅದರಂತೆ ಕಿಂಡಿಆಣೆ ಕಾಮಗಾರಿ ನಿರ್ಮಾಣ ಮಾಡಲಾಯಿತು, ಅದರಂತೆ ಮಳೆಗಾಲದಲ್ಲ ನೀರಿನ ಹರಿವು ಹೆಚ್ಚಾದಾಗ ನೀರನ್ನು ಹಳ್ಳದಲ್ಲ ಹರಿಯ ಬಿಡುತ್ತಿದ್ದು ಮಳೆ ಕಡಿಮೆ ಆದಾಗ ನೀರನ್ನು ಶೇಖರಣೆ ಮಾಡಿಕೊಂಡು ತೋಟಕ್ಕೆ ನೀರಿನ ಕೊರತೆ ಆದಾಗ ನೀರನ್ನು ತೋಟಕ್ಕೆ ತುಂತುರು ನೀರಾವರಿ ಮೂಲಕ ನೀರನ್ನು ಬಳಕೆ ಮಾಡಿಕೊಳ್ಳುತ್ತಿದ್ದು ಇದರಿಂದ ಇಳುವರಿ ಉತ್ತಮವಾಗಲು ಸಹಕಾರಿಯಾಗಲದೆ ಎಂದು ರೈತರುಗಳು ಮಾಹಿತಿ ನೀಡಿದರು.</p> <p>660 Cubic Meter ನೀರಾವರಿ ಪ್ರದೇಶ 15 ಹೆ ಫಲಾನುಭವಿಗಳ ಸಂಖ್ಯೆ 10</p>


ಜಲಾನಯನ ಯೋಜನೆಗಳ ಚಟುವಟಿಕೆ/ಕಾಮಗಾರಿಗಳನ್ನು ಅಂತರ್ಜಾಲದಲ್ಲಿ ಅಳವಡಿಸಲು ಸಂಕ್ಷಿಪ್ತ ಮಾಹಿತಿ

ಯೋಜನೆಯ ಹೆಸರು	ಪ್ರಧಾನ ಮಂತ್ರಿ ಕೃಷಿ ಸಿಂಚಾಯಿ ಯೋಜನೆ -ಇತರೆ ಉಪಚಾರಗಳು
ವರ್ಷ	2021-22
ಕಾಮಗಾರಿ/ಚಟುವಟಿಕೆಯ ಹೆಸರು	ಕಿಂಡಿ ಆಣೆ
ಕಾಮಗಾರಿ/ಚಟುವಟಿಕೆಯ ಛಾಯಾಚಿತ್ರ	
ಸರ್ವೆ ನಂ	149/3
ಅಕ್ಷಾಂಶ & ರೇಖಾಂಶ	12.2344 75.4515
ಗ್ರಾಮ	ಮೇಕೇರಿ
ತಾಲ್ಲೂಕು	ಮಡಿಕೇರಿ
ಜಿಲ್ಲೆ	ಕೊಡಗು
ಕಾಮಗಾರಿ/ಚಟುವಟಿಕೆಯ ಅಂದಾಜು ಮೊತ್ತ	460028.00
ಕಾಮಗಾರಿ /ಚಟುವಟಿಕೆಯ ಕುರಿತು ಸಂಕ್ಷಿಪ್ತ ವಿವರ ಸಮುದಾಯ ಕಾಮಗಾರಿಯಾಗಿದ್ದರೆ, ಅಂದಾಜು ನೀರು ಸಂಗ್ರಹಣೆ,(cubic mt) ರಕ್ಷಣಾತ್ಮಕ ನೀರಾವರಿ ಪ್ರದೇಶ, ಫಲಾನುಭವಿಗಳ ಸಂಖ್ಯೆ.	<p>ಮಳೆಗಾಲದಲ್ಲಿ ಹಾಗೂ ಬೇಸಿಗೆಗಾಲದಲ್ಲಿ ನೀರಿನ ಉಪಯೋಗದ ಬಗ್ಗೆ ಮಾಹಿತಿ ನೀಡಿದಾಗ ಮೇಲಿನ ರೈತರು ಒಪ್ಪಿ ಅದರಂತೆ ಕಿಂಡಿಆಣೆ ಕಾಮಗಾರಿ ನಿರ್ಮಾಣ ಮಾಡಲಾಯಿತು, ಅದರಂತೆ ಮಳೆಗಾಲದಲ್ಲಿ ನೀರಿನ ಹರಿವು ಹೆಚ್ಚಾದಾಗ ನೀರನ್ನು ಹಳ್ಳದಲ್ಲ ಹರಿಯ ಬಿಡುತ್ತಿದ್ದು ಮಳೆ ಕಡಿಮೆ ಆದಾಗ ನೀರನ್ನು ಶೇಖರಣೆ ಮಾಡಿಕೊಂಡು ತೋಟಕ್ಕೆ ನೀರಿನ ಕೊರತೆ ಆದಾಗ ನೀರನ್ನು ತೋಟಕ್ಕೆ ತುಂತುರು ನೀರಾವರಿ ಮೂಲಕ ನೀರನ್ನು ಬಳಕೆ ಮಾಡಿಕೊಳ್ಳುತ್ತಿದ್ದು ಇದರಿಂದ ಇಳುವರಿ ಉತ್ತಮವಾಗಲು ಸಹಕಾರಿಯಾಗಿದೆ ಎಂದು ರೈತರುಗಳು ಮಾಹಿತಿ ನೀಡಿದರು.</p> <p>660 Cubic Meter ನೀರಾವರಿ ಪ್ರದೇಶ 15 ಹೆ ಫಲಾನುಭವಿಗಳ ಸಂಖ್ಯೆ 10</p>

ಜಲಾನಯನ ಯೋಜನೆಗಳ ಚಟುವಟಿಕೆ/ಕಾಮಗಾರಿಗಳನ್ನು ಅಂತರ್ಜಾಲದಲ್ಲ ಅಳವಡಿಸಲು ಸಂಕ್ಷಿಪ್ತ ಮಾಹಿತಿ

ಯೋಜನೆಯ ಹೆಸರು	ಪ್ರಧಾನ ಮಂತ್ರಿ ಕೃಷಿ ಸಂಚಾಯಿ ಯೋಜನೆ -ಇತರೆ ಉಪಚಾರಗಳು
ವರ್ಷ	2021-22
ಕಾಮಗಾರಿ/ಚಟುವಟಿಕೆಯ ಹೆಸರು	ಕಿಂಡಿ ಆಣೆ
ಕಾಮಗಾರಿ/ಚಟುವಟಿಕೆಯ ಛಾಯಾಚಿತ್ರ	 <p>Latitude: 12.340194 Longitude: 75.785531 Elevation: 892.03 m Accuracy: 3.0 m Time: 21-07-2021 11:41 Note: W C Totabhai, Hosker, 142/2</p>
ಸರ್ವೆ ನಂ	142/1
ಅಕ್ಷಾಂಶ & ರೇಖಾಂಶ	12.340194 75.785531
ಗ್ರಾಮ	ಹೊಸೇರಿ
ತಾಲ್ಲೂಕು	ಮಡಿಕೇರಿ
ಜಿಲ್ಲೆ	ಕೊಡಗು
ಕಾಮಗಾರಿ/ಚಟುವಟಿಕೆಯ ಅಂದಾಜು ಮೊತ್ತ	454037.00
ಕಾಮಗಾರಿ /ಚಟುವಟಿಕೆಯ ಕುರಿತು ಸಂಕ್ಷಿಪ್ತ ವಿವರ ಸಮುದಾಯ ಕಾಮಗಾರಿಯಾಗಿದ್ದರೆ, ಅಂದಾಜು ನೀರು ಸಂಗ್ರಹಣೆ,(cubic mt) ರಕ್ಷಣಾತ್ಮಕ ನೀರಾವರಿ ಪ್ರದೇಶ, ಫಲಾನುಭವಿಗಳ ಸಂಖ್ಯೆ,	<p>ಮಳೆಗಾಲದಲ್ಲ ಹಾಗೂ ಬೇಸಿಗೆಗಾಲದಲ್ಲ ನೀರಿನ ಉಪಯೋಗದ ಬಗ್ಗೆ ಮಾಹಿತಿ ನೀಡಿದಾಗ ಮೇಲಿನ ರೈತರು ಒಪ್ಪಿ ಅದರಂತೆ ಕಿಂಡಿಆಣೆ ಕಾಮಗಾರಿ ನಿರ್ಮಾಣ ಮಾಡಲಾಯಿತು. ಅದರಂತೆ ಮಳೆಗಾಲದಲ್ಲ ನೀರಿನ ಹರಿವು ಹೆಚ್ಚಾದಾಗ ನೀರನ್ನು ಹಳ್ಳದಲ್ಲ ಹರಿಯ ಬಿಡುತ್ತಿದ್ದು ಮಳೆ ಕಡಿಮೆ ಆದಾಗ ನೀರನ್ನು ಶೇಖರಣೆ ಮಾಡಿಕೊಂಡು ತೋಟಕ್ಕೆ ನೀರಿನ ಕೊರತೆ ಆದಾಗ ನೀರನ್ನು ತೋಟಕ್ಕೆ ತುಂತುರು ನೀರಾವರಿ ಮೂಲಕ ನೀರನ್ನು ಬಳಕೆ ಮಾಡಿಕೊಳ್ಳುತ್ತಿದ್ದು ಇದರಿಂದ ಇಳುವರಿ ಉತ್ತಮವಾಗಲು ಸಹಕಾರಿಯಾಗಲದೆ ಎಂದು ರೈತರುಗಳು ಮಾಹಿತಿ ನೀಡಿದರು.</p> <p>660 Cubic Meter ನೀರಾವರಿ ಪ್ರದೇಶ 15 ಹೆ ಫಲಾನುಭವಿಗಳ ಸಂಖ್ಯೆ 10</p>

ಜಲಾನಯನ ಯೋಜನೆಗಳ ಚಟುವಟಿಕೆ/ಕಾಮಗಾರಿಗಳನ್ನು ಅಂತರ್ಜಾಲದಲ್ಲ ಅಳವಡಿಸಲು ಸಂಕ್ಷಿಪ್ತ ಮಾಹಿತಿ

ಯೋಜನೆಯ ಹೆಸರು	ಪ್ರಧಾನ ಮಂತ್ರಿ ಕೃಷಿ ಸಿಂಚಾಯಿ ಯೋಜನೆ -ಇತರೆ ಉಪಚಾರಗಳು
ವರ್ಷ	2021-22
ಕಾಮಗಾರಿ/ಚಟುವಟಿಕೆಯ ಹೆಸರು	ಕಿಂಡಿ ಆಣೆ
ಕಾಮಗಾರಿ/ಚಟುವಟಿಕೆಯ ಛಾಯಾಚಿತ್ರ	 <p>Latitude: 12.358986 Longitude: 75.686215 Mudken - Talaveva Road Unknown Locality Kodagu Karnataka, India 04/27/2024</p>
ಸರ್ವೆ ನಂ	30/2
ಅಕ್ಷಾಂಶ & ರೇಖಾಂಶ	12.358986 75.686215
ಗ್ರಾಮ	ಪಾಲೂರು
ತಾಲ್ಲೂಕು	ಮಡಿಕೇರಿ
ಜಿಲ್ಲೆ	ಕೊಡಗು
ಕಾಮಗಾರಿ/ಚಟುವಟಿಕೆಯ ಅಂದಾಜು ಮೊತ್ತ	477195.00
ಕಾಮಗಾರಿ /ಚಟುವಟಿಕೆಯ ಕುರಿತು ಸಂಕ್ಷಿಪ್ತ ವಿವರ ಸಮುದಾಯ ಕಾಮಗಾರಿಯಾಗಿದ್ದರೆ, ಅಂದಾಜು ನೀರು ಸಂಗ್ರಹಣೆ,(cubic mt) ರಕ್ಷಣಾತ್ಮಕ ನೀರಾವರಿ ಪ್ರದೇಶ, ಫಲಾನುಭವಿಗಳ ಸಂಖ್ಯೆ.	<p>ಮಳೆಗಾಲದಲ್ಲ ಹಾಗೂ ಬೇಸಿಗೆಗಾಲದಲ್ಲ ನೀರಿನ ಉಪಯೋಗದ ಬಗ್ಗೆ ಮಾಹಿತಿ ನೀಡಿದಾಗ ಮೇಲನ ರೈತರು ಒಪ್ಪಿ ಅದರಂತೆ ಕಿಂಡಿಆಣೆ ಕಾಮಗಾರಿ ನಿರ್ಮಾಣ ಮಾಡಲಾಯಿತು. ಅದರಂತೆ ಮಳೆಗಾಲದಲ್ಲ ನೀರಿನ ಹರಿವು ಹೆಚ್ಚಾದಾಗ ನೀರನ್ನು ಹಳ್ಳದಲ್ಲ ಹರಿಯ ಬಿಡುತ್ತಿದ್ದು ಮಳೆ ಕಡಿಮೆ ಆದಾಗ ನೀರನ್ನು ಶೇಖರಣೆ ಮಾಡಿಕೊಂಡು ತೋಟಕ್ಕೆ ನೀರಿನ ಕೊರತೆ ಆದಾಗ ನೀರನ್ನು ತೋಟಕ್ಕೆ ತುಂತುರು ನೀರಾವರಿ ಮೂಲಕ ನೀರನ್ನು ಬಳಕೆ ಮಾಡಿಕೊಳ್ಳುತ್ತಿದ್ದು ಇದರಿಂದ ಇಳುವರಿ ಉತ್ತಮವಾಗಲು ಸಹಕಾರಿಯಾಗಲದೆ ಎಂದು ರೈತರುಗಳು ಮಾಹಿತಿ ನೀಡಿದರು.</p> <p>660 Cubic Meter ನೀರಾವರಿ ಪ್ರದೇಶ 15 ಹೆ ಫಲಾನುಭವಿಗಳ ಸಂಖ್ಯೆ 10</p>

ಜಲಾನಯನ ಯೋಜನೆಗಳ ಚಟುವಟಿಕೆ/ಕಾಮಗಾರಿಗಳನ್ನು ಅಂತರ್ಜಾಲದಲ್ಲ ಅಳವಡಿಸಲು ಸಂಕ್ಷಿಪ್ತ ಮಾಹಿತಿ

ಯೋಜನೆಯ ಹೆಸರು	ಪ್ರಧಾನ ಮಂತ್ರಿ ಕೃಷಿ ಸಿಂಚಾಯಿ ಯೋಜನೆ -ಇತರೆ ಉಪಚಾರಗಳು
ವರ್ಷ	2021-22
ಕಾಮಗಾರಿ/ಚಟುವಟಿಕೆಯ ಹೆಸರು	ಕಿಂಡಿ ಆಣೆ
ಕಾಮಗಾರಿ/ಚಟುವಟಿಕೆಯ ಛಾಯಾಚಿತ್ರ	
ಸರ್ವೆ ನಂ	149/1
ಅಕ್ಷಾಂಶ & ರೇಖಾಂಶ	12.2339 75.74510
ಗ್ರಾಮ	ಮೇಕೆರಿ
ತಾಲ್ಲೂಕು	ಮಡಿಕೇರಿ
ಜಿಲ್ಲೆ	ಕೊಡಗು
ಕಾಮಗಾರಿ/ಚಟುವಟಿಕೆಯ ಅಂದಾಜು ಮೊತ್ತ	474361.00
ಕಾಮಗಾರಿ /ಚಟುವಟಿಕೆಯ ಕುರಿತು ಸಂಕ್ಷಿಪ್ತ ವಿವರ ಸಮುದಾಯ ಕಾಮಗಾರಿಯಾಗಿದ್ದರೆ, ಅಂದಾಜು ನೀರು ಸಂಗ್ರಹಣೆ.(cubic mt) ರಕ್ಷಣಾತ್ಮಕ ನೀರಾವರಿ ಪ್ರದೇಶ, ಫಲಾನುಭವಿಗಳ ಸಂಖ್ಯೆ.	<p>ಮಳೆಗಾಲದಲ್ಲ ಹಾಗೂ ಬೇಸಿಗೆಗಾಲದಲ್ಲ ನೀರಿನ ಉಪಯೋಗದ ಬಗ್ಗೆ ಮಾಹಿತಿ ನೀಡಿದಾಗ ಮೇಲಿನ ರೈತರು ಒಪ್ಪಿ ಅದರಂತೆ ಕಿಂಡಿಆಣೆ ಕಾಮಗಾರಿ ನಿರ್ಮಾಣ ಮಾಡಲಾಯಿತು, ಅದರಂತೆ ಮಳೆಗಾಲದಲ್ಲ ನೀರಿನ ಹರಿವು ಹೆಚ್ಚಾದಾಗ ನೀರನ್ನು ಹಳ್ಳದಲ್ಲ ಹರಿಯ ಬಿಡುತ್ತಿದ್ದು ಮಳೆ ಕಡಿಮೆ ಆದಾಗ ನೀರನ್ನು ಶೇಖರಣೆ ಮಾಡಿಕೊಂಡು ತೋಟಕ್ಕೆ ನೀರಿನ ಕೊರತೆ ಆದಾಗ ನೀರನ್ನು ತೋಟಕ್ಕೆ ತುಂತುರು ನೀರಾವರಿ ಮೂಲಕ ನೀರನ್ನು ಬಳಕೆ ಮಾಡಿಕೊಳ್ಳುತ್ತಿದ್ದು ಇದರಿಂದ ಇಳುವರಿ ಉತ್ತಮವಾಗಲು ಸಹಕಾರಿಯಾಗಲದೆ ಎಂದು ರೈತರುಗಳು ಮಾಹಿತಿ ನೀಡಿದರು.</p> <p>660 Cubic Meter ನೀರಾವರಿ ಪ್ರದೇಶ 15 ಹೆ ಫಲಾನುಭವಿಗಳ ಸಂಖ್ಯೆ 10</p>


ಜಲಾನಯನ ಯೋಜನೆಗಳ ಚಟುವಟಿಕೆ/ಕಾಮಗಾರಿಗಳನ್ನು ಅಂತರ್ಜಾಲದಲ್ಲಿ ಅಳವಡಿಸಲು ಸಂಕ್ಷಿಪ್ತ ಮಾಹಿತಿ

ಯೋಜನೆಯ ಹೆಸರು	ಪ್ರಧಾನ ಮಂತ್ರಿ ಕೃಷಿ ಸಿಂಚಾಯಿ ಯೋಜನೆ -ಇತರೆ ಉಪಚಾರಗಳು
ವರ್ಷ	2021-22
ಕಾಮಗಾರಿ/ಚಟುವಟಿಕೆಯ ಹೆಸರು	ಕಿಂಡಿ ಆಣೆ
ಕಾಮಗಾರಿ/ಚಟುವಟಿಕೆಯ ಭಾಯಾಚಿತ್ರ	 <p>Latitude: 12°23'22" Longitude: 75°45'42" Elevation: 953.03±100 m Accuracy: 10 m Time: 08-04-2022 16:17 Note: M B Shivakumar,44, Kaggodu</p>
ಸರ್ವೆ ನಂ	44
ಅಕ್ಷಾಂಶ & ರೇಖಾಂಶ	12.2322 75.4542
ಗ್ರಾಮ	ಕಗ್ಗೋಡ್ಲು
ತಾಲ್ಲೂಕು	ಮಡಿಕೇರಿ
ಜಿಲ್ಲೆ	ಕೊಡಗು
ಕಾಮಗಾರಿ/ಚಟುವಟಿಕೆಯ ಅಂದಾಜು ಮೊತ್ತ	342138.00
ಕಾಮಗಾರಿ /ಚಟುವಟಿಕೆಯ ಕುರಿತು ಸಂಕ್ಷಿಪ್ತ ವಿವರ ಸಮುದಾಯ ಕಾಮಗಾರಿಯಾಗಿದ್ದರೆ, ಅಂದಾಜು ನೀರು ಸಂಗ್ರಹಣೆ.(cubic mt) ರಕ್ಷಣಾತ್ಮಕ ನೀರಾವರಿ ಪ್ರದೇಶ, ಫಲಾನುಭವಿಗಳ ಸಂಖ್ಯೆ.	<p>ಮಳೆಗಾಲದಲ್ಲಿ ಹಾಗೂ ಬೇಸಿಗೆಗಾಲದಲ್ಲಿ ನೀರಿನ ಉಪಯೋಗದ ಬಗ್ಗೆ ಮಾಹಿತಿ ನೀಡಿದಾಗ ಮೇಲಿನ ರೈತರು ಒಪ್ಪಿ ಅದರಂತೆ ಕಿಂಡಿಆಣೆ ಕಾಮಗಾರಿ ನಿರ್ಮಾಣ ಮಾಡಲಾಯಿತು. ಅದರಂತೆ ಮಳೆಗಾಲದಲ್ಲಿ ನೀರಿನ ಹರಿವು ಹೆಚ್ಚಾದಾಗ ನೀರನ್ನು ಹಳ್ಳದಲ್ಲಿ ಹರಿಯ ಬಿಡುತ್ತಿದ್ದು ಮಳೆ ಕಡಿಮೆ ಆದಾಗ ನೀರನ್ನು ಶೇಖರಣೆ ಮಾಡಿಕೊಂಡು ತೋಟಕ್ಕೆ ನೀರಿನ ಕೊರತೆ ಆದಾಗ ನೀರನ್ನು ತೋಟಕ್ಕೆ ತುಂತುರು ನೀರಾವರಿ ಮೂಲಕ ನೀರನ್ನು ಬಳಕೆ ಮಾಡಿಕೊಳ್ಳುತ್ತಿದ್ದು ಇದರಿಂದ ಇಳುವರಿ ಉತ್ತಮವಾಗಲು ಸಹಕಾರಿಯಾಗಲದೆ ಎಂದು ರೈತರುಗಳು ಮಾಹಿತಿ ನೀಡಿದರು.</p> <p>660 Cubic Meter ನೀರಾವರಿ ಪ್ರದೇಶ 15 ಹೆ ಫಲಾನುಭವಿಗಳ ಸಂಖ್ಯೆ 10</p>


ಜಲಾನಯನ ಯೋಜನೆಗಳ ಚಟುವಟಿಕೆ/ಕಾಮಗಾರಿಗಳನ್ನು ಅಂತರ್ಜಾಲದಲ್ಲ ಅಳವಡಿಸಲು ಸಂಕ್ಷಿಪ್ತ ಮಾಹಿತಿ

ಯೋಜನೆಯ ಹೆಸರು	ಪ್ರಧಾನ ಮಂತ್ರಿ ಕೃಷಿ ಸಿಂಚಾಯಿ ಯೋಜನೆ -ಇತರೆ ಉಪಚಾರಗಳು
ವರ್ಷ	2021-22
ಕಾಮಗಾರಿ/ಚಟುವಟಿಕೆಯ ಹೆಸರು	ಕಿಂಡಿ ಆಣೆ
ಕಾಮಗಾರಿ/ಚಟುವಟಿಕೆಯ ಛಾಯಾಚಿತ್ರ	
ಸರ್ವೆ ನಂ	10/1
ಅಕ್ಷಾಂಶ & ರೇಖಾಂಶ	12.2315 75.4547
ಗ್ರಾಮ	ಕಗ್ಗೋಡ್ಲು
ತಾಲ್ಲೂಕು	ಮಡಿಕೇರಿ
ಜಿಲ್ಲೆ	ಕೊಡಗು
ಕಾಮಗಾರಿ/ಚಟುವಟಿಕೆಯ ಅಂದಾಜು ಮೊತ್ತ	404623.00
ಕಾಮಗಾರಿ /ಚಟುವಟಿಕೆಯ ಕುರಿತು ಸಂಕ್ಷಿಪ್ತ ವಿವರ ಸಮುದಾಯ ಕಾಮಗಾರಿಯಾಗಿದ್ದರೆ, ಅಂದಾಜು ನೀರು ಸಂಗ್ರಹಣೆ.(cubic mt) ರಕ್ಷಣಾತ್ಮಕ ನೀರಾವರಿ ಪ್ರದೇಶ, ಫಲಾನುಭವಿಗಳ ಸಂಖ್ಯೆ.	ಮಳೆಗಾಲದಲ್ಲ ಹಾಗೂ ಬೇಸಿಗೆಗಾಲದಲ್ಲ ನೀರಿನ ಉಪಯೋಗದ ಬಗ್ಗೆ ಮಾಹಿತಿ ನೀಡಿದಾಗ ಮೇಲಿನ ರೈತರು ಒಪ್ಪಿ ಅದರಂತೆ ಕಿಂಡಿಆಣೆ ಕಾಮಗಾರಿ ನಿರ್ಮಾಣ ಮಾಡಲಾಯಿತು, ಅದರಂತೆ ಮಳೆಗಾಲದಲ್ಲ ನೀರಿನ ಹರಿವು ಹೆಚ್ಚಾದಾಗ ನೀರನ್ನು ಹಳ್ಳದಲ್ಲ ಹರಿಯ ಬಿಡುತ್ತಿದ್ದು ಮಳೆ ಕಡಿಮೆ ಆದಾಗ ನೀರನ್ನು ಶೇಖರಣೆ ಮಾಡಿಕೊಂಡು ತೋಟಕ್ಕೆ ನೀರಿನ ಕೊರತೆ ಆದಾಗ ನೀರನ್ನು ತೋಟಕ್ಕೆ ತುಂತುರು ನೀರಾವರಿ ಮೂಲಕ ನೀರನ್ನು ಬಳಕೆ ಮಾಡಿಕೊಳ್ಳುತ್ತಿದ್ದು ಇದರಿಂದ ಇಳುವರಿ ಉತ್ತಮವಾಗಲು ಸಹಕಾರಿಯಾಗಲದೆ ಎಂದು ರೈತರುಗಳು ಮಾಹಿತಿ ನೀಡಿದರು. 660 Cubic Meter ನೀರಾವರಿ ಪ್ರದೇಶ 15 ಹೆ ಫಲಾನುಭವಿಗಳ ಸಂಖ್ಯೆ 10


ಜಲಾನಯನ ಯೋಜನೆಗಳ ಚಟುವಟಿಕೆ/ಕಾಮಗಾರಿಗಳನ್ನು ಅಂತರ್ಜಾಲದಲ್ಲಿ ಅಳವಡಿಸಲು ಸಂಕ್ಷಿಪ್ತ ಮಾಹಿತಿ

ಯೋಜನೆಯ ಹೆಸರು	ಪ್ರಧಾನ ಮಂತ್ರಿ ಕೃಷಿ ಸಿಂಚಾಯಿ ಯೋಜನೆ -ಇತರೆ ಉಪಚಾರಗಳು
ವರ್ಷ	2021-22
ಕಾಮಗಾರಿ/ಚಟುವಟಿಕೆಯ ಹೆಸರು	ಕಿಂಡಿ ಆಣೆ
ಕಾಮಗಾರಿ/ಚಟುವಟಿಕೆಯ ಛಾಯಾಚಿತ್ರ	
ಸರ್ವೆ ನಂ	56/1
ಅಕ್ಷಾಂಶ & ರೇಖಾಂಶ	12.2049 75.496
ಗ್ರಾಮ	ಹೊನ್ನೇರಿ
ತಾಲ್ಲೂಕು	ಮಡಿಕೇರಿ
ಜಿಲ್ಲೆ	ಕೊಡಗು
ಕಾಮಗಾರಿ/ಚಟುವಟಿಕೆಯ ಅಂದಾಜು ಮೊತ್ತ	375958.00
ಕಾಮಗಾರಿ /ಚಟುವಟಿಕೆಯ ಕುರಿತು ಸಂಕ್ಷಿಪ್ತ ವಿವರ ಸಮುದಾಯ ಕಾಮಗಾರಿಯಾಗಿದ್ದರೆ, ಅಂದಾಜು ನೀರು ಸಂಗ್ರಹಣೆ,(cubic mt) ರಕ್ಷಣಾತ್ಮಕ ನೀರಾವರಿ ಪ್ರದೇಶ, ಫಲಾನುಭವಿಗಳ ಸಂಖ್ಯೆ.	<p>ಮಳೆಗಾಲದಲ್ಲಿ ಹಾಗೂ ಬೇಸಿಗೆಗಾಲದಲ್ಲಿ ನೀರಿನ ಉಪಯೋಗದ ಬಗ್ಗೆ ಮಾಹಿತಿ ನೀಡಿದಾಗ ಮೇಲಿನ ರೈತರು ಒಪ್ಪಿ ಅದರಂತೆ ಕಿಂಡಿಆಣೆ ಕಾಮಗಾರಿ ನಿರ್ಮಾಣ ಮಾಡಲಾಯಿತು. ಅದರಂತೆ ಮಳೆಗಾಲದಲ್ಲಿ ನೀರಿನ ಹರಿವು ಹೆಚ್ಚಾದಾಗ ನೀರನ್ನು ಹಳ್ಳದಲ್ಲಿ ಹರಿಯ ಬಿಡುತ್ತಿದ್ದು ಮಳೆ ಕಡಿಮೆ ಆದಾಗ ನೀರನ್ನು ಶೇಖರಣೆ ಮಾಡಿಕೊಂಡು ತೋಟಕ್ಕೆ ನೀರಿನ ಕೊರತೆ ಆದಾಗ ನೀರನ್ನು ತೋಟಕ್ಕೆ ತುಂತುರು ನೀರಾವರಿ ಮೂಲಕ ನೀರನ್ನು ಬಳಕೆ ಮಾಡಿಕೊಳ್ಳುತ್ತಿದ್ದು ಇದರಿಂದ ಇಳುವರಿ ಉತ್ತಮವಾಗಲು ಸಹಕಾರಿಯಾಗಲದೆ ಎಂದು ರೈತರುಗಳು ಮಾಹಿತಿ ನೀಡಿದರು.</p> <p>660 Cubic Meter ನೀರಾವರಿ ಪ್ರದೇಶ 15 ಹೆ ಫಲಾನುಭವಿಗಳ ಸಂಖ್ಯೆ 10</p>


ಜಲಾನಯನ ಯೋಜನೆಗಳ ಚಟುವಟಿಕೆ/ಕಾಮಗಾರಿಗಳನ್ನು ಅಂತರ್ಜಾಲದಲ್ಲ ಅಳವಡಿಸಲು ಸಂಕ್ಷಿಪ್ತ ಮಾಹಿತಿ

ಯೋಜನೆಯ ಹೆಸರು	ಪ್ರಧಾನ ಮಂತ್ರಿ ಕೃಷಿ ಸಿಂಚಾಯಿ ಯೋಜನೆ -ಇತರೆ ಉಪಚಾರಗಳು
ವರ್ಷ	2021-22
ಕಾಮಗಾರಿ/ಚಟುವಟಿಕೆಯ ಹೆಸರು	ಕಿಂಡಿ ಆಣೆ
ಕಾಮಗಾರಿ/ಚಟುವಟಿಕೆಯ ಛಾಯಾಚಿತ್ರ	 <p>Latitude: 12.222° Longitude: 75.4626° Elevation: 929.04±100 m Accuracy: 3.1 m Time: 08-04-2022 15:01 Note: A B Ashwith, 2014, H... Rising Sun</p>
ಸರ್ವೆ ನಂ	30
ಅಕ್ಷಾಂಶ & ರೇಖಾಂಶ	12.222 75.4626
ಗ್ರಾಮ	ಹಾಕತ್ತೂರು
ತಾಲ್ಲೂಕು	ಮಡಿಕೇರಿ
ಜಿಲ್ಲೆ	ಕೊಡಗು
ಕಾಮಗಾರಿ/ಚಟುವಟಿಕೆಯ ಅಂದಾಜು ಮೊತ್ತ	375958.00
ಕಾಮಗಾರಿ /ಚಟುವಟಿಕೆಯ ಕುರಿತು ಸಂಕ್ಷಿಪ್ತ ವಿವರ ಸಮುದಾಯ ಕಾಮಗಾರಿಯಾಗಿದ್ದರೆ, ಅಂದಾಜು ನೀರು ಸಂಗ್ರಹಣೆ,(cubic mt) ರಕ್ಷಣಾತ್ಮಕ ನೀರಾವರಿ ಪ್ರದೇಶ, ಫಲಾನುಭವಿಗಳ ಸಂಖ್ಯೆ.	<p>ಮಳೆಗಾಲದಲ್ಲ ಹಾಗೂ ಬೇಸಿಗೆಗಾಲದಲ್ಲ ನೀರಿನ ಉಪಯೋಗದ ಬಗ್ಗೆ ಮಾಹಿತಿ ನೀಡಿದಾಗ ಮೇಲಿನ ರೈತರು ಒಪ್ಪಿ ಅದರಂತೆ ಕಿಂಡಿಆಣೆ ಕಾಮಗಾರಿ ನಿರ್ಮಾಣ ಮಾಡಲಾಯಿತು. ಅದರಂತೆ ಮಳೆಗಾಲದಲ್ಲ ನೀರಿನ ಹರಿವು ಹೆಚ್ಚಾದಾಗ ನೀರನ್ನು ಹಳ್ಳದಲ್ಲ ಹರಿಯ ಬಿಡುತ್ತಿದ್ದು ಮಳೆ ಕಡಿಮೆ ಆದಾಗ ನೀರನ್ನು ಶೇಖರಣೆ ಮಾಡಿಕೊಂಡು ತೋಟಕ್ಕೆ ನೀರಿನ ಕೊರತೆ ಆದಾಗ ನೀರನ್ನು ತೋಟಕ್ಕೆ ತುಂತುರು ನೀರಾವರಿ ಮೂಲಕ ನೀರನ್ನು ಬಳಕೆ ಮಾಡಿಕೊಳ್ಳುತ್ತಿದ್ದು ಇದರಿಂದ ಇಳುವರಿ ಉತ್ತಮವಾಗಲು ಸಹಕಾರಿಯಾಗಲದೆ ಎಂದು ರೈತರುಗಳು ಮಾಹಿತಿ ನೀಡಿದರು.</p> <p>660 Cubic Meter ನೀರಾವರಿ ಪ್ರದೇಶ 15 ಹೆ ಫಲಾನುಭವಿಗಳ ಸಂಖ್ಯೆ 10</p>


ಜಲಾನಯನ ಯೋಜನೆಗಳ ಚಟುವಟಿಕೆ/ಕಾಮಗಾರಿಗಳನ್ನು ಅಂತರ್ಜಾಲದಲ್ಲ ಅಳವಡಿಸಲು ಸಂಕ್ಷಿಪ್ತ ಮಾಹಿತಿ

ಯೋಜನೆಯ ಹೆಸರು	ಪ್ರಧಾನ ಮಂತ್ರಿ ಕೃಷಿ ಸಿಂಚಾಯಿ ಯೋಜನೆ –ಇತರೆ ಉಪಚಾರಗಳು
ವರ್ಷ	2021-22
ಕಾಮಗಾರಿ/ಚಟುವಟಿಕೆಯ ಹೆಸರು	ಕಿಂಡಿ ಆಣೆ
ಕಾಮಗಾರಿ/ಚಟುವಟಿಕೆಯ ಭಾಯಾಚಿತ್ರ	
ಸರ್ವೆ ನಂ	196
ಅಕ್ಷಾಂಶ & ರೇಖಾಂಶ	12.2231 75.4559
ಗ್ರಾಮ	ಕಗ್ಗೋಡು
ತಾಲ್ಲೂಕು	ಮಡಿಕೇರಿ
ಜಿಲ್ಲೆ	ಕೊಡಗು
ಕಾಮಗಾರಿ/ಚಟುವಟಿಕೆಯ ಅಂದಾಜು ಮೊತ್ತ	498904.00
ಕಾಮಗಾರಿ /ಚಟುವಟಿಕೆಯ ಕುರಿತು ಸಂಕ್ಷಿಪ್ತ ವಿವರ ಸಮುದಾಯ ಕಾಮಗಾರಿಯಾಗಿದ್ದರೆ, ಅಂದಾಜು ನೀರು ಸಂಗ್ರಹಣೆ,(cubic mt) ರಕ್ಷಣಾತ್ಮಕ ನೀರಾವರಿ ಪ್ರದೇಶ, ಫಲಾನುಭವಿಗಳ ಸಂಖ್ಯೆ.	<p>ಮಳೆಗಾಲದಲ್ಲ ಹಾಗೂ ಬೇಸಿಗೆಗಾಲದಲ್ಲ ನೀರಿನ ಉಪಯೋಗದ ಬಗ್ಗೆ ಮಾಹಿತಿ ನೀಡಿದಾಗ ಮೇಲಿನ ರೈತರು ಒಪ್ಪಿ ಅದರಂತೆ ಕಿಂಡಿಆಣೆ ಕಾಮಗಾರಿ ನಿರ್ಮಾಣ ಮಾಡಲಾಯಿತು. ಅದರಂತೆ ಮಳೆಗಾಲದಲ್ಲ ನೀರಿನ ಹರಿವು ಹೆಚ್ಚಾದಾಗ ನೀರನ್ನು ಹಳ್ಳದಲ್ಲ ಹರಿಯ ಬಿಡುತ್ತಿದ್ದು ಮಳೆ ಕಡಿಮೆ ಆದಾಗ ನೀರನ್ನು ಶೇಖರಣೆ ಮಾಡಿಕೊಂಡು ತೋಟಕ್ಕೆ ನೀರಿನ ಕೊರತೆ ಆದಾಗ ನೀರನ್ನು ತೋಟಕ್ಕೆ ತುಂತುರು ನೀರಾವರಿ ಮೂಲಕ ನೀರನ್ನು ಬಳಕೆ ಮಾಡಿಕೊಳ್ಳುತ್ತಿದ್ದು ಇದರಿಂದ ಇಳುವರಿ ಉತ್ತಮವಾಗಲು ಸಹಕಾರಿಯಾಗಲದೆ ಎಂದು ರೈತರುಗಳು ಮಾಹಿತಿ ನೀಡಿದರು.</p> <p>660 Cubic Meter ನೀರಾವರಿ ಪ್ರದೇಶ 15 ಹೆ ಫಲಾನುಭವಿಗಳ ಸಂಖ್ಯೆ 10</p>

ಜಲಾನಯನ ಯೋಜನೆಗಳ ಚಟುವಟಿಕೆ/ಕಾಮಗಾರಿಗಳನ್ನು ಅಂತರ್ಜಾಲದಲ್ಲ ಅಳವಡಿಸಲು ಸಂಕ್ಷಿಪ್ತ ಮಾಹಿತಿ

ಯೋಜನೆಯ ಹೆಸರು:	ಪ್ರಧಾನ ಮಂತ್ರಿ ಕೃಷಿ ಸಂಚಾಯಿ ಯೋಜನೆ -ಇತರೆ ಉಪಚಾರಗಳು
ವರ್ಷ	2021-22
ಕಾಮಗಾರಿಯ/ಚಟುವಟಿಕೆಯ ಹೆಸರು:	ಕಿಂಡಿ ಅಣೆ
ಕಾಮಗಾರಿ/ಚಟುವಟಿಕೆಯ ಛಾಯಚಿತ್ರ(photo with Last&Long)	
ಸರ್ವೆ ನಂಬರ್:	140/2
ಅಕ್ಷಾಂಶ ಮತ್ತು ರೇಖಾಂಶ:	12.307905 75.880932
ಗ್ರಾಮ:	ಚೆನ್ನಯ್ಯನಕೋಟೆ
ತಾಲ್ಲೂಕು:	ವಿರಾಜವೇಳೆ
ಜಿಲ್ಲೆ:	ಕೊಡಗು
ಕಾಮಗಾರಿ/ಚಟುವಟಿಕೆಯ ಅಂದಾಜು ಮೊತ್ತ(ರೂಪಾಯಿಗಳಲ್ಲಿ)	447099/-
ಕಾಮಗಾರಿ/ಚಟುವಟಿಕೆಯ ಕುರಿತು ಸಂಕ್ಷಿಪ್ತ ವಿವರ (ಸಮುದಾಯ ಕಾಮಗಾರಿಯಾಗಿದ್ದರೆ ಅಂದಾಜು ನೀರು ಸಂಗ್ರಹಣೆ (Cubic Meter), ರಕ್ಷಣಾತ್ಮಕ ನೀರಾವರಿ ಪ್ರದೇಶ, ಫಲಾನುಭವಿಗಳ ಸಂಖ್ಯೆ ವೈಯಕ್ತಿಕ ಕಾಮಗಾರಿಯಾಗಿದ್ದರೆ,ಫಲಾನುಭವಿ ಹೆಸರು, ಚಟುವಟಿಕೆಯಿಂದ ಪಡೆಯುತ್ತಿರುವ ಲಾಭ)	<p>ಮಳೆಗಾಲದಲ್ಲಿ ಹಾಗೂ ಬೇಸಿಗೆಗಾಲದಲ್ಲಿ ನೀರಿನ ಉಪಯೋಗದ ಬಗ್ಗೆ ಮಾಹಿತಿ ನೀಡಿದಾಗ ಮೇಲಿನ ರೈತರು ಒಪ್ಪಿ ಅದರಂತೆ ಕಿಂಡಿ ಅಣೆ ಕಟ್ಟಿ ನಿರ್ಮಾಣ ಮಾಡಲಾಯಿತು. ಅದರಂತೆ ಮಳೆಗಾಲದಲ್ಲಿ ನೀರಿನ ಹರಿವು ಹೆಚ್ಚಾದಾಗ ನೀರನ್ನು ಹಳ್ಳದಲ್ಲಿ ಹರಿಯ ಬಿಡುತ್ತಿದ್ದು, ಮಳೆ ಕಡಿಮೆ ಆದಾಗ ನೀರನ್ನು ತೋಟಕ್ಕೆ ತುಂತುರು ನೀರಾವರಿ ಮೂಲಕ ನೀರನ್ನು ಬಳಕೆ ಮಾಡಿಕೊಳ್ಳುತ್ತಿದ್ದು, ಇದರಿಂದಾಗಿ ಇಳುವರಿ ಉತ್ತಮವಾಗಲು ಸಹಕಾರಿಯಾಗಲಿದೆ ಎಂಬುದಾಗಿ ರೈತರು ಮಾಹಿತಿ ನೀಡಿದರು.</p> <p>660 Cubic Meter</p> <p>ರಕ್ಷಣಾತ್ಮಕ ನೀರಾವರಿ ಪ್ರದೇಶ : 9.5 ಹೆಕ್ಟರ್</p> <p>ಫಲಾನುಭವಿಗಳ ಸಂಖ್ಯೆ : 6</p>

ಜಲಾನಯನ ಯೋಜನೆಗಳ ಚಟುವಟಿಕೆ/ಕಾಮಗಾರಿಗಳನ್ನು ಅಂತರ್ಜಾಲದಲ್ಲಿ ಅಳವಡಿಸಲು ಸಂಕ್ಷಿಪ್ತ ಮಾಹಿತಿ

ಯೋಜನೆಯ ಹೆಸರು:	ಪ್ರಧಾನ ಮಂತ್ರಿ ಕೃಷಿ ಸಿಂಚಾಯಿ ಯೋಜನೆ -ಇತರೆ ಉಪಚಾರಗಳು
ವರ್ಷ	2021-22
ಕಾಮಗಾರಿಯ/ಚಟುವಟಿಕೆಯ ಹೆಸರು:	ಕಿಂಡಿ ಆಣೆ
ಕಾಮಗಾರಿ/ಚಟುವಟಿಕೆಯ ಛಾಯಚಿತ್ರ(photo with Last&Long)	 <p>Latitude: 12.247383 Longitude: 75.922553 Accuracy: 2300.0 m Time: 15-11-2021 15:09 Note: C A Muttanna and others Chennayanakote</p> <p>Powered by NoteCam</p>
ಸರ್ವೆ ನಂಬರ್:	140/2
ಅಕ್ಷಾಂಶ ಮತ್ತು ರೇಖಾಂಶ:	12.247383 75.922553
ಗ್ರಾಮ:	ಚೆನ್ನಯ್ಯನಕೋಟೆ
ತಾಲ್ಲೂಕು:	ವಿರಾಜಪೇಟೆ
ಜಿಲ್ಲೆ:	ಕೊಡಗು
ಕಾಮಗಾರಿ/ಚಟುವಟಿಕೆಯ ಅಂದಾಜು ಮೊತ್ತ(ರೂಪಾಯಿಗಳಲ್ಲಿ)	309329/-
ಕಾಮಗಾರಿ/ಚಟುವಟಿಕೆಯ ಕುರಿತು ಸಂಕ್ಷಿಪ್ತ ವಿವರ (ಸಮುದಾಯ ಕಾಮಗಾರಿಯಾಗಿದ್ದರೆ ಅಂದಾಜು ನೀರು ಸಂಗ್ರಹಣೆ (Cubic Meter),ರಕ್ಷಣಾತ್ಮಕ ನೀರಾವರಿ ಪ್ರದೇಶ, ಫಲಾನುಭವಿಗಳ ಸಂಖ್ಯೆ ವೈಯಕ್ತಿಕ ಕಾಮಗಾರಿಯಾಗಿದ್ದರೆ,ಫಲಾನುಭವಿ ಹೆಸರು, ಚಟುವಟಿಕೆಯಿಂದ ಪಡೆಯುತ್ತಿರುವ ಲಾಭ)	<p>ಮಳೆಗಾಲದಲ್ಲಿ ಹಾಗೂ ಬೇಸಿಗೆಗಾಲದಲ್ಲಿ ನೀರಿನ ಉಪಯೋಗದ ಬಗ್ಗೆ ಮಾಹಿತಿ ನೀಡಿದಾಗ ಮೇಲಿನ ರೈತರು ಒಪ್ಪಿ ಅದರಂತೆ ಕಿಂಡಿ ಅಣೆ ಕಟ್ಟಿ ನಿರ್ಮಾಣ ಮಾಡಲಾಯಿತು. ಅದರಂತೆ ಮಳೆಗಾಲದಲ್ಲಿ ನೀರಿನ ಹರಿವು ಹೆಚ್ಚಾದಾಗ ನೀರನ್ನು ಹಳ್ಳದಲ್ಲಿ ಹರಿಯ ಬಿಡುತ್ತಿದ್ದು, ಮಳೆ ಕಡಿಮೆ ಆದಾಗ ನೀರನ್ನು ತೋಟಕ್ಕೆ ತುಂತುರು ನೀರಾವರಿ ಮೂಲಕ ನೀರನ್ನು ಬಳಕೆ ಮಾಡಿಕೊಳ್ಳುತ್ತಿದ್ದು, ಇದರಿಂದಾಗಿ ಇಳುವರಿ ಉತ್ತಮವಾಗಲು ಸಹಕಾರಿಯಾಗಲಿದೆ ಎಂಬುದಾಗಿ ರೈತರು ಮಾಹಿತಿ ನೀಡಿದರು.</p> <p>660 Cubic Meter</p> <p>ರಕ್ಷಣಾತ್ಮಕ ನೀರಾವರಿ ಪ್ರದೇಶ : 7.9 ಹೆಕ್ಟರ್ ಫಲಾನುಭವಿಗಳ ಸಂಖ್ಯೆ : 5</p>


ಜಲಾನಯನ ಯೋಜನೆಗಳ ಚಟುವಟಿಕೆ/ಕಾಮಗಾರಿಗಳನ್ನು ಅಂತರ್ಜಾಲದಲ್ಲಿ ಅಳವಡಿಸಲು ಸಂಕ್ಷಿಪ್ತ ಮಾಹಿತಿ

ಯೋಜನೆಯ ಹೆಸರು:	ಪ್ರಧಾನ ಮಂತ್ರಿ ಕೃಷಿ ಸಿಂಚಾಯಿ ಯೋಜನೆ -ಇತರೆ ಉಪಚಾರಗಳು
ವರ್ಷ	2021-22
ಕಾಮಗಾರಿಯ/ಚಟುವಟಿಕೆಯ ಹೆಸರು:	ಕಿಂಡಿ ಆಣೆ
ಕಾಮಗಾರಿ/ಚಟುವಟಿಕೆಯ ಛಾಯಚಿತ್ರ(photo with Last&Long)	 <p>Latitude: 12.297577 Longitude: 75.958792 Elevation: 884.82±11 m Accuracy: 8.2 m Time: 02-12-2021 14:14 Note: M K Poonacha Chennyanakote</p> <p>Powered by NoteCam</p>
ಸರ್ವೆ ನಂಬರ್:	106/4ಎ
ಅಕ್ಷಾಂಶ ಮತ್ತು ರೇಖಾಂಶ:	12.297577 75.958792
ಗ್ರಾಮ:	ಚೆನ್ನಯ್ಯನಕೋಟೆ
ತಾಲ್ಲೂಕು:	ವಿರಾಜಪೇಟೆ
ಜಿಲ್ಲೆ:	ಕೊಡಗು
ಕಾಮಗಾರಿ/ಚಟುವಟಿಕೆಯ ಅಂದಾಜು ಮೊತ್ತ(ರೂಪಾಯಿಗಳಲ್ಲಿ)	436389/-
ಕಾಮಗಾರಿ/ಚಟುವಟಿಕೆಯ ಕುರಿತು ಸಂಕ್ಷಿಪ್ತ ವಿವರ (ಸಮುದಾಯ ಕಾಮಗಾರಿಯಾಗಿದ್ದರೆ ಅಂದಾಜು ನೀರು ಸಂಗ್ರಹಣೆ (Cubic Meter),ರಕ್ಷಣಾತ್ಮಕ ನೀರಾವರಿ ಪ್ರದೇಶ, ಫಲಾನುಭವಿಗಳ ಸಂಖ್ಯೆ ವೈಯಕ್ತಿಕ ಕಾಮಗಾರಿಯಾಗಿದ್ದರೆ,ಫಲಾನುಭವಿ ಹೆಸರು, ಚಟುವಟಿಕೆಯಿಂದ ಪಡೆಯುತ್ತಿರುವ ಲಾಭ)	<p>ಮಳೆಗಾಲದಲ್ಲಿ ಹಾಗೂ ಬೇಸಿಗೆಗಾಲದಲ್ಲಿ ನೀರಿನ ಉಪಯೋಗದ ಬಗ್ಗೆ ಮಾಹಿತಿ ನೀಡಿದಾಗ ಮೇಲಿನ ರೈತರು ಒಪ್ಪಿ ಅದರಂತೆ ಕಿಂಡಿ ಅಣೆ ಕಟ್ಟಿ ನಿರ್ಮಾಣ ಮಾಡಲಾಯಿತು. ಅದರಂತೆ ಮಳೆಗಾಲದಲ್ಲಿ ನೀರಿನ ಹರಿವು ಹೆಚ್ಚಾದಾಗ ನೀರನ್ನು ಹಳ್ಳದಲ್ಲಿ ಹರಿಯ ಬಿಡುತ್ತಿದ್ದು, ಮಳೆ ಕಡಿಮೆ ಆದಾಗ ನೀರನ್ನು ತೋಟಕ್ಕೆ ತುಂಬು ನೀರಾವರಿ ಮೂಲಕ ನೀರನ್ನು ಬಳಕೆ ಮಾಡಿಕೊಳ್ಳುತ್ತಿದ್ದು, ಇದರಿಂದಾಗಿ ಇಳುವರಿ ಉತ್ತಮವಾಗಲು ಸಹಕಾರಿಯಾಗಲಿದೆ ಎಂಬುದಾಗಿ ರೈತರು ಮಾಹಿತಿ ನೀಡಿದರು.</p> <p>660 Cubic Meter</p> <p>ರಕ್ಷಣಾತ್ಮಕ ನೀರಾವರಿ ಪ್ರದೇಶ : 9.5 ಹೆಕ್ಟರ್</p> <p>ಫಲಾನುಭವಿಗಳ ಸಂಖ್ಯೆ : 9</p>


ಜಲಾನಯನ ಯೋಜನೆಗಳ ಚಟುವಟಿಕೆ/ಕಾಮಗಾರಿಗಳನ್ನು ಅಂತರ್ಜಾಲದಲ್ಲಿ ಅಳವಡಿಸಲು ಸಂಕ್ಷಿಪ್ತ ಮಾಹಿತಿ

ಯೋಜನೆಯ ಹೆಸರು:	ಪ್ರಧಾನ ಮಂತ್ರಿ ಕೃಷಿ ಸಿಂಚಾಯಿ ಯೋಜನೆ -ಇತರೆ ಉಪಚಾರಗಳು
ವರ್ಷ	2021-22
ಕಾಮಗಾರಿಯ/ಚಟುವಟಿಕೆಯ ಹೆಸರು:	ಕಿಂಡಿ ಆಣೆ
ಕಾಮಗಾರಿ/ಚಟುವಟಿಕೆಯ ಛಾಯಚಿತ್ರ(photo with Last&Long)	 <p>Latitude: 12.307846 Longitude: 75.879691 Elevation: 852.84 m Accuracy: 8.5 m Time: 14-07-2021 13:37 Note: satyanaryana and others karadigodu,siddapura 41 Ammathi,virajpet</p> <p>Powered by NoteCam</p>
ಸರ್ವೆ ನಂಬರ್:	79/6
ಅಕ್ಷಾಂಶ ಮತ್ತು ರೇಖಾಂಶ:	12.307846 75.879691
ಗ್ರಾಮ:	ಕರಡಿಗೋಡು
ತಾಲ್ಲೂಕು:	ವಿರಾಜಪೇಟೆ
ಜಿಲ್ಲೆ:	ಕೊಡಗು
ಕಾಮಗಾರಿ/ಚಟುವಟಿಕೆಯ ಅಂದಾಜು ಮೊತ್ತ(ರೂಪಾಯಿಗಳಲ್ಲಿ)	440698/-
ಕಾಮಗಾರಿ/ಚಟುವಟಿಕೆಯ ಕುರಿತು ಸಂಕ್ಷಿಪ್ತ ವಿವರ (ಸಮುದಾಯ ಕಾಮಗಾರಿಯಾಗಿದ್ದರೆ ಅಂದಾಜು ನೀರು ಸಂಗ್ರಹಣೆ (Cubic Meter),ರಕ್ಷಣಾತ್ಮಕ ನೀರಾವರಿ ಪ್ರದೇಶ, ಫಲಾನುಭವಿಗಳ ಸಂಖ್ಯೆ ವೈಯಕ್ತಿಕ ಕಾಮಗಾರಿಯಾಗಿದ್ದರೆ,ಫಲಾನುಭವಿ ಹೆಸರು, ಚಟುವಟಿಕೆಯಿಂದ ಪಡೆಯುತ್ತಿರುವ ಲಾಭ)	<p>ಮಳೆಗಾಲದಲ್ಲಿ ಹಾಗೂ ಬೇಸಿಗೆಗಾಲದಲ್ಲಿ ನೀರಿನ ಉಪಯೋಗದ ಬಗ್ಗೆ ಮಾಹಿತಿ ನೀಡಿದಾಗ ಮೇಲಿನ ರೈತರು ಒಪ್ಪಿ ಅದರಂತೆ ಕಿಂಡಿ ಅಣೆ ಕಟ್ಟಿ ನಿರ್ಮಾಣ ಮಾಡಲಾಯಿತು. ಅದರಂತೆ ಮಳೆಗಾಲದಲ್ಲಿ ನೀರಿನ ಹರಿವು ಹೆಚ್ಚಾದಾಗ ನೀರನ್ನು ಹಳ್ಳದಲ್ಲಿ ಹರಿಯ ಬಿಡುತ್ತಿದ್ದು, ಮಳೆ ಕಡಿಮೆ ಆದಾಗ ನೀರನ್ನು ತೋಟಕ್ಕೆ ತುಂತುರು ನೀರಾವರಿ ಮೂಲಕ ನೀರನ್ನು ಬಳಕೆ ಮಾಡಿಕೊಳ್ಳುತ್ತಿದ್ದು, ಇದರಿಂದಾಗಿ ಇಳುವರಿ ಉತ್ತಮವಾಗಲು ಸಹಕಾರಿಯಾಗಲಿದೆ ಎಂಬುದಾಗಿ ರೈತರು ಮಾಹಿತಿ ನೀಡಿದರು.</p> <p>660 Cubic Meter</p> <p>ರಕ್ಷಣಾತ್ಮಕ ನೀರಾವರಿ ಪ್ರದೇಶ : 9.5 ಹೆಕ್ಟರ್</p> <p>ಫಲಾನುಭವಿಗಳ ಸಂಖ್ಯೆ : 7</p>


ಜಲಾನಯನ ಯೋಜನೆಗಳ ಚಟುವಟಿಕೆ/ಕಾಮಗಾರಿಗಳನ್ನು ಅಂತರ್ಜಾಲದಲ್ಲ ಅಳವಡಿಸಲು ಸಂಕ್ಷಿಪ್ತ ಮಾಹಿತಿ

ಯೋಜನೆಯ ಹೆಸರು:	ಪ್ರಧಾನ ಮಂತ್ರಿ ಕೃಷಿ ಸಿಂಚಾಯಿ ಯೋಜನೆ -ಇತರೆ ಉಪಚಾರಗಳು
ವರ್ಷ	2021-22
ಕಾಮಗಾರಿಯ/ಚಟುವಟಿಕೆಯ ಹೆಸರು:	ಕಿಂಡಿ ಆಣೆ
ಕಾಮಗಾರಿ/ಚಟುವಟಿಕೆಯ ಛಾಯಚಿತ್ರ(photo with Last&Long)	 <p>Latitude: 12.272191 Longitude: 75.878888 Elevation: 933.74±10 m Accuracy: 39.8 m Time: 05-07-2021 10:44</p>
ಸರ್ವೆ ನಂಬರ್:	79/6
ಅಕ್ಷಾಂಶ ಮತ್ತು ರೇಖಾಂಶ:	12.307846 75.879691
ಗ್ರಾಮ:	ಕರಡಿಗೋಡು
ತಾಲ್ಲೂಕು:	ವಿರಾಜಪೇಟೆ
ಜಿಲ್ಲೆ:	ಕೊಡಗು
ಕಾಮಗಾರಿ/ಚಟುವಟಿಕೆಯ ಅಂದಾಜು ಮೊತ್ತ(ರೂಪಾಯಿಗಳಲ್ಲಿ)	437000/-
ಕಾಮಗಾರಿ/ಚಟುವಟಿಕೆಯ ಕುರಿತು ಸಂಕ್ಷಿಪ್ತ ವಿವರ (ಸಮುದಾಯ ಕಾಮಗಾರಿಯಾಗಿದ್ದರೆ ಅಂದಾಜು ನೀರು ಸಂಗ್ರಹಣೆ (Cubic Meter),ರಕ್ಷಣಾತ್ಮಕ ನೀರಾವರಿ ಪ್ರದೇಶ, ಫಲಾನುಭವಿಗಳ ಸಂಖ್ಯೆ ವೈಯಕ್ತಿಕ ಕಾಮಗಾರಿಯಾಗಿದ್ದರೆ,ಫಲಾನುಭವಿ ಹೆಸರು, ಚಟುವಟಿಕೆಯಿಂದ ಪಡೆಯುತ್ತಿರುವ ಲಾಭ)	<p>ಮಳೆಗಾಲದಲ್ಲಿ ಹಾಗೂ ಬೇಸಿಗೆಗಾಲದಲ್ಲಿ ನೀರಿನ ಉಪಯೋಗದ ಬಗ್ಗೆ ಮಾಹಿತಿ ನೀಡಿದಾಗ ಮೇಲಿನ ರೈತರು ಒಪ್ಪಿ ಅದರಂತೆ ಕಿಂಡಿ ಅಣೆ ಕಟ್ಟಿ ನಿರ್ಮಾಣ ಮಾಡಲಾಯಿತು. ಅದರಂತೆ ಮಳೆಗಾಲದಲ್ಲಿ ನೀರಿನ ಹರಿವು ಹೆಚ್ಚಾದಾಗ ನೀರನ್ನು ಹಳ್ಳದಲ್ಲಿ ಹರಿಯ ಬಿಡುತ್ತಿದ್ದು, ಮಳೆ ಕಡಿಮೆ ಆದಾಗ ನೀರನ್ನು ತೋಟಕ್ಕೆ ತುಂತುರು ನೀರಾವರಿ ಮೂಲಕ ನೀರನ್ನು ಬಳಕೆ ಮಾಡಿಕೊಳ್ಳುತ್ತಿದ್ದು, ಇದರಿಂದಾಗಿ ಇಳುವರಿ ಉತ್ತಮವಾಗಲು ಸಹಕಾರಿಯಾಗಲಿದೆ ಎಂಬುದಾಗಿ ರೈತರು ಮಾಹಿತಿ ನೀಡಿದರು.</p> <p>660 Cubic Meter</p> <p>ರಕ್ಷಣಾತ್ಮಕ ನೀರಾವರಿ ಪ್ರದೇಶ : 9.5 ಹೆಕ್ಟರ್</p> <p>ಫಲಾನುಭವಿಗಳ ಸಂಖ್ಯೆ : 7</p>

ಜಲಾನಯನ ಯೋಜನೆಗಳ ಚಟುವಟಿಕೆ/ಕಾಮಗಾರಿಗಳನ್ನು ಅಂತರ್ಜಾಲದಲ್ಲ ಅಳವಡಿಸಲು ಸಂಕ್ಷಿಪ್ತ ಮಾಹಿತಿ

ಯೋಜನೆಯ ಹೆಸರು:	ಪ್ರಧಾನ ಮಂತ್ರಿ ಕೃಷಿ ಸಿಂಚಾಯಿ ಯೋಜನೆ -ಇತರೆ ಉಪಚಾರಗಳು
ವರ್ಷ	2021-22
ಕಾಮಗಾರಿಯ/ಚಟುವಟಿಕೆಯ ಹೆಸರು:	ಕಿಂಡಿ ಅಣೆ
ಕಾಮಗಾರಿ/ಚಟುವಟಿಕೆಯ ಛಾಯಚಿತ್ರ(photo with Last&Long)	
ಸರ್ವೆ ನಂಬರ್:	81
ಅಕ್ಷಾಂಶ ಮತ್ತು ರೇಖಾಂಶ:	12.215626 75.841671
ಗ್ರಾಮ:	ಮಾಯಮುಡಿ
ತಾಲ್ಲೂಕು:	ವಿರಾಜವೇಟೆ
ಜಿಲ್ಲೆ:	ಕೊಡಗು
ಕಾಮಗಾರಿ/ಚಟುವಟಿಕೆಯ ಅಂದಾಜು ಮೊತ್ತ(ರೂಪಾಯಿಗಳಲ್ಲಿ)	486397/-
ಕಾಮಗಾರಿ/ಚಟುವಟಿಕೆಯ ಕುರಿತು ಸಂಕ್ಷಿಪ್ತ ವಿವರ (ಸಮುದಾಯ ಕಾಮಗಾರಿಯಾಗಿದ್ದರೆ ಅಂದಾಜು ನೀರು ಸಂಗ್ರಹಣೆ (Cubic Meter),ರಕ್ಷಣಾತ್ಮಕ ನೀರಾವರಿ ಪ್ರದೇಶ, ಫಲಾನುಭವಿಗಳ ಸಂಖ್ಯೆ ವೈಯಕ್ತಿಕ ಕಾಮಗಾರಿಯಾಗಿದ್ದರೆ,ಫಲಾನುಭವಿ ಹೆಸರು, ಚಟುವಟಿಕೆಯಿಂದ ಪಡೆಯುತ್ತಿರುವ ಲಾಭ)	<p>ಮಳೆಗಾಲದಲ್ಲಿ ಹಾಗೂ ಬೇಸಿಗೆಗಾಲದಲ್ಲಿ ನೀರಿನ ಉಪಯೋಗದ ಬಗ್ಗೆ ಮಾಹಿತಿ ನೀಡಿದಾಗ ಮೇಲಿನ ರೈತರು ಒಪ್ಪಿ ಅದರಂತೆ ಕಿಂಡಿ ಅಣೆ ಕಟ್ಟಿ ನಿರ್ಮಾಣ ಮಾಡಲಾಯಿತು. ಅದರಂತೆ ಮಳೆಗಾಲದಲ್ಲಿ ನೀರಿನ ಹರಿವು ಹೆಚ್ಚಾದಾಗ ನೀರನ್ನು ಹಳ್ಳದಲ್ಲಿ ಹರಿಯ ಬಿಡುತ್ತಿದ್ದು, ಮಳೆ ಕಡಿಮೆ ಆದಾಗ ನೀರನ್ನು ತೋಟಕ್ಕೆ ತುಂತುರು ನೀರಾವರಿ ಮೂಲಕ ನೀರನ್ನು ಬಳಕೆ ಮಾಡಿಕೊಳ್ಳುತ್ತಿದ್ದು, ಇದರಿಂದಾಗಿ ಇಳುವರಿ ಉತ್ತಮವಾಗಲು ಸಹಕಾರಿಯಾಗಲಿದೆ ಎಂಬುದಾಗಿ ರೈತರು ಮಾಹಿತಿ ನೀಡಿದರು.</p> <p>660 Cubic Meter</p> <p>ರಕ್ಷಣಾತ್ಮಕ ನೀರಾವರಿ ಪ್ರದೇಶ : 10 ಹೆಕ್ಟರ್</p> <p>ಫಲಾನುಭವಿಗಳ ಸಂಖ್ಯೆ : 5</p>


ಜಲಾನಯನ ಯೋಜನೆಗಳ ಚಟುವಟಿಕೆ/ಕಾಮಗಾರಿಗಳನ್ನು ಅಂತರ್ಜಾಲದಲ್ಲ ಅಳವಡಿಸಲು ಸಂಕ್ಷಿಪ್ತ ಮಾಹಿತಿ

ಯೋಜನೆಯ ಹೆಸರು:	ಪ್ರಧಾನ ಮಂತ್ರಿ ಕೃಷಿ ಸಿಂಚಾಯಿ ಯೋಜನೆ -ಇತರೆ ಉಪಚಾರಗಳು
ವರ್ಷ	2021-22
ಕಾಮಗಾರಿಯ/ಚಟುವಟಿಕೆಯ ಹೆಸರು:	ಕಿಂಡಿ ಆಣೆ
ಕಾಮಗಾರಿ/ಚಟುವಟಿಕೆಯ ಛಾಯಚಿತ್ರ(photo with Last&Long)	 <p>Latitude: 12.298599 Longitude: 75.858059 Elevation: 845.58±8 m Accuracy: 12.0 m Time: 02-12-2021 15:34 Note: Guhya Changappa</p>
ಸರ್ವೆ ನಂಬರ್:	140/2
ಅಕ್ಷಾಂಶ ಮತ್ತು ರೇಖಾಂಶ:	12.298599 75.858059
ಗ್ರಾಮ:	ಗುಹ್ಯ
ತಾಲ್ಲೂಕು:	ವಿರಾಜಪೇಟೆ
ಜಿಲ್ಲೆ:	ಕೊಡಗು
ಕಾಮಗಾರಿ/ಚಟುವಟಿಕೆಯ ಅಂದಾಜು ಮೊತ್ತ(ರೂಪಾಯಿಗಳಲ್ಲಿ)	453275/-
ಕಾಮಗಾರಿ/ಚಟುವಟಿಕೆಯ ಕುರಿತು ಸಂಕ್ಷಿಪ್ತ ವಿವರ (ಸಮುದಾಯ ಕಾಮಗಾರಿಯಾಗಿದ್ದರೆ ಅಂದಾಜು ನೀರು ಸಂಗ್ರಹಣೆ (Cubic Meter),ರಕ್ಷಣಾತ್ಮಕ ನೀರಾವರಿ ಪ್ರದೇಶ, ಫಲಾನುಭವಿಗಳ ಸಂಖ್ಯೆ ವೈಯಕ್ತಿಕ ಕಾಮಗಾರಿಯಾಗಿದ್ದರೆ,ಫಲಾನುಭವಿ ಹೆಸರು, ಚಟುವಟಿಕೆಯಿಂದ ಪಡೆಯುತ್ತಿರುವ ಲಾಭ)	<p>ಮಳೆಗಾಲದಲ್ಲಿ ಹಾಗೂ ಬೇಸಿಗೆಗಾಲದಲ್ಲಿ ನೀರಿನ ಉಪಯೋಗದ ಬಗ್ಗೆ ಮಾಹಿತಿ ನೀಡಿದಾಗ ಮೇಲಿನ ರೈತರು ಒಪ್ಪಿ ಅದರಂತೆ ಕಿಂಡಿ ಅಣೆ ಕಟ್ಟಿ ನಿರ್ಮಾಣ ಮಾಡಲಾಯಿತು. ಅದರಂತೆ ಮಳೆಗಾಲದಲ್ಲಿ ನೀರಿನ ಹರಿವು ಹೆಚ್ಚಾದಾಗ ನೀರನ್ನು ಹಳ್ಳದಲ್ಲಿ ಹರಿಯ ಬಿಡುತ್ತಿದ್ದು, ಮಳೆ ಕಡಿಮೆ ಆದಾಗ ನೀರನ್ನು ತೋಟಕ್ಕೆ ತುಂತುರು ನೀರಾವರಿ ಮೂಲಕ ನೀರನ್ನು ಬಳಕೆ ಮಾಡಿಕೊಳ್ಳುತ್ತಿದ್ದು, ಇದರಿಂದಾಗಿ ಇಳುವರಿ ಉತ್ತಮವಾಗಲು ಸಹಕಾರಿಯಾಗಲಿದೆ ಎಂಬುದಾಗಿ ರೈತರು ಮಾಹಿತಿ ನೀಡಿದರು.</p> <p>660 Cubic Meter</p> <p>ರಕ್ಷಣಾತ್ಮಕ ನೀರಾವರಿ ಪ್ರದೇಶ : 9.5 ಹೆಕ್ಟರ್ ಫಲಾನುಭವಿಗಳ ಸಂಖ್ಯೆ : 9</p>

ಜಲಾನಯನ ಯೋಜನೆಗಳ ಚಟುವಟಿಕೆ/ಕಾಮಗಾರಿಗಳನ್ನು ಅಂತರ್ಜಾಲದಲ್ಲ ಅಳವಡಿಸಲು ಸಂಕ್ಷಿಪ್ತ ಮಾಹಿತಿ

ಯೋಜನೆಯ ಹೆಸರು:	ಪ್ರಧಾನ ಮಂತ್ರಿ ಕೃಷಿ ಸಂಚಾಯಿ ಯೋಜನೆ -ಇತರೆ ಉಪಚಾರಗಳು
ವರ್ಷ	2021-22
ಕಾಮಗಾರಿಯ/ಚಟುವಟಿಕೆಯ ಹೆಸರು:	ಕಿಂಡಿ ಅಣೆ
ಕಾಮಗಾರಿ/ಚಟುವಟಿಕೆಯ ಛಾಯಚಿತ್ರ(photo with Last&Long)	
ಸರ್ವೆ ನಂಬರ್:	140/2
ಅಕ್ಷಾಂಶ ಮತ್ತು ರೇಖಾಂಶ:	12.222182 75.871015
ಗ್ರಾಮ:	ಬೆಟ್ಟಗೇರಿ
ತಾಲ್ಲೂಕು:	ವಿರಾಜವೇಟೆ
ಜಿಲ್ಲೆ:	ಕೊಡಗು
ಕಾಮಗಾರಿ/ಚಟುವಟಿಕೆಯ ಅಂದಾಜು ಮೊತ್ತ(ರೂಪಾಯಿಗಳಲ್ಲಿ)	311671/-
ಕಾಮಗಾರಿ/ಚಟುವಟಿಕೆಯ ಕುರಿತು ಸಂಕ್ಷಿಪ್ತ ವಿವರ (ಸಮುದಾಯ ಕಾಮಗಾರಿಯಾಗಿದ್ದರೆ ಅಂದಾಜು ನೀರು ಸಂಗ್ರಹಣೆ (Cubic Meter),ರಕ್ಷಣಾತ್ಮಕ ನೀರಾವರಿ ಪ್ರದೇಶ, ಫಲಾನುಭವಿಗಳ ಸಂಖ್ಯೆ ವೈಯಕ್ತಿಕ ಕಾಮಗಾರಿಯಾಗಿದ್ದರೆ,ಫಲಾನುಭವಿ ಹೆಸರು, ಚಟುವಟಿಕೆಯಿಂದ ಪಡೆಯುತ್ತಿರುವ ಲಾಭ)	<p>ಮಳೆಗಾಲದಲ್ಲಿ ಹಾಗೂ ಬೇಸಿಗೆಗಾಲದಲ್ಲಿ ನೀರಿನ ಉಪಯೋಗದ ಬಗ್ಗೆ ಮಾಹಿತಿ ನೀಡಿದಾಗ ಮೇಲಿನ ರೈತರು ಒಪ್ಪಿ ಅದರಂತೆ ಕಿಂಡಿ ಅಣೆ ಕಟ್ಟಿ ನಿರ್ಮಾಣ ಮಾಡಲಾಯಿತು. ಅದರಂತೆ ಮಳೆಗಾಲದಲ್ಲಿ ನೀರಿನ ಹರಿವು ಹೆಚ್ಚಾದಾಗ ನೀರನ್ನು ಹಳ್ಳದಲ್ಲಿ ಹರಿಯ ಬಿಡುತ್ತಿದ್ದು, ಮಳೆ ಕಡಿಮೆ ಆದಾಗ ನೀರನ್ನು ತೋಟಕ್ಕೆ ತುಂತುರು ನೀರಾವರಿ ಮೂಲಕ ನೀರನ್ನು ಬಳಕೆ ಮಾಡಿಕೊಳ್ಳುತ್ತಿದ್ದು, ಇದರಿಂದಾಗಿ ಇಳುವರಿ ಉತ್ತಮವಾಗಲು ಸಹಕಾರಿಯಾಗಲಿದೆ ಎಂಬುದಾಗಿ ರೈತರು ಮಾಹಿತಿ ನೀಡಿದರು.</p> <p>660 Cubic Meter</p> <p>ರಕ್ಷಣಾತ್ಮಕ ನೀರಾವರಿ ಪ್ರದೇಶ : 7.5 ಹೆಕ್ಟರ್</p> <p>ಫಲಾನುಭವಿಗಳ ಸಂಖ್ಯೆ : 8</p>

ಜಲಾನಯನ ಯೋಜನೆಗಳ ಚಟುವಟಿಕೆ/ಕಾಮಗಾರಿಗಳನ್ನು ಅಂತರ್ಜಾಲದಲ್ಲ ಅಳವಡಿಸಲು ಸಂಕ್ಷಿಪ್ತ ಮಾಹಿತಿ

ಯೋಜನೆಯ ಹೆಸರು:	ಪ್ರಧಾನ ಮಂತ್ರಿ ಕೃಷಿ ಸಿಂಚಾಯಿ ಯೋಜನೆ –ಇತರೆ ಉಪಚಾರಗಳು
ವರ್ಷ	2021-22
ಕಾಮಗಾರಿಯ/ಚಟುವಟಿಕೆಯ ಹೆಸರು:	ಕಿಂಡಿ ಆಣೆ
ಕಾಮಗಾರಿ/ಚಟುವಟಿಕೆಯ ಛಾಯಚಿತ್ರ(photo with Last&Long)	 <p>Latitude: 12.317905 Longitude: 75.926105 Elevation: 888.68 m Accuracy: 7.0 m Time: 15-11-2021 15:56 Note: Shanti and others maldare Village TSP</p> <p>Powered by NightCam</p>
ಸರ್ವೆ ನಂಬರ್:	72/1
ಅಕ್ಷಾಂಶ ಮತ್ತು ರೇಖಾಂಶ:	12.317905 75.926105
ಗ್ರಾಮ:	ಮಾಲ್ಗಾರೆ
ತಾಲ್ಲೂಕು:	ವಿರಾಜಪೇಟೆ
ಜಿಲ್ಲೆ:	ಕೊಡಗು
ಕಾಮಗಾರಿ/ಚಟುವಟಿಕೆಯ ಅಂದಾಜು ಮೊತ್ತ(ರೂಪಾಯಿಗಳಲ್ಲಿ)	400000/-
ಕಾಮಗಾರಿ/ಚಟುವಟಿಕೆಯ ಕುರಿತು ಸಂಕ್ಷಿಪ್ತ ವಿವರ (ಸಮುದಾಯ ಕಾಮಗಾರಿಯಾಗಿದ್ದರೆ ಅಂದಾಜು ನೀರು ಸಂಗ್ರಹಣೆ (Cubic Meter),ರಕ್ಷಣಾತ್ಮಕ ನೀರಾವರಿ ಪ್ರದೇಶ, ಫಲಾನುಭವಿಗಳ ಸಂಖ್ಯೆ ವೈಯಕ್ತಿಕ ಕಾಮಗಾರಿಯಾಗಿದ್ದರೆ,ಫಲಾನುಭವಿ ಹೆಸರು, ಚಟುವಟಿಕೆಯಿಂದ ಪಡೆಯುತ್ತಿರುವ ಲಾಭ)	<p>ಮಳೆಗಾಲದಲ್ಲಿ ಹಾಗೂ ಬೇಸಿಗೆಗಾಲದಲ್ಲಿ ನೀರಿನ ಉಪಯೋಗದ ಬಗ್ಗೆ ಮಾಹಿತಿ ನೀಡಿದಾಗ ಮೇಲಿನ ರೈತರು ಒಪ್ಪಿ ಅದರಂತೆ ಕಿಂಡಿ ಅಣೆ ಕಟ್ಟು ನಿರ್ಮಾಣ ಮಾಡಲಾಯಿತು. ಅದರಂತೆ ಮಳೆಗಾಲದಲ್ಲಿ ನೀರಿನ ಹರಿವು ಹೆಚ್ಚಾದಾಗ ನೀರನ್ನು ಹಳ್ಳದಲ್ಲಿ ಹರಿಯ ಬಿಡುತ್ತಿದ್ದು, ಮಳೆ ಕಡಿಮೆ ಆದಾಗ ನೀರನ್ನು ತೋಟಕ್ಕೆ ತುಂತುರು ನೀರಾವರಿ ಮೂಲಕ ನೀರನ್ನು ಬಳಕೆ ಮಾಡಿಕೊಳ್ಳುತ್ತಿದ್ದು, ಇದರಿಂದಾಗಿ ಇಳುವರಿ ಉತ್ತಮವಾಗಲು ಸಹಕಾರಿಯಾಗಲಿದೆ ಎಂಬುದಾಗಿ ರೈತರು ಮಾಹಿತಿ ನೀಡಿದರು.</p> <p>660 Cubic Meter</p> <p>ರಕ್ಷಣಾತ್ಮಕ ನೀರಾವರಿ ಪ್ರದೇಶ : 9.5 ಹೆಕ್ಟರ್</p> <p>ಫಲಾನುಭವಿಗಳ ಸಂಖ್ಯೆ : 6</p>