

ಜಲಾನಯನ ಯೋಜನೆಗಳ ಚಟುವಟಿಕೆ/ಕಾಮಗಾರಿಗಳನ್ನು ಅಂತರ್ಜಾಲದಲ್ಲಿ ಅಳವಡಿಸಲು ಸಂಕ್ಷಿಪ್ತ ಮಾಹಿತಿ

ಯೋಜನೆಯ ಹೆಸರು:	ಪ್ರಧಾನ ಮಂತ್ರಿ ಕೃಷಿ ಸಂಚಾಯಿ ಯೋಜನೆ 2.0
ವರ್ಷ	2021-22
ಕಾಮಗಾರಿಯ/ಚಟುವಟಿಕೆಯ ಹೆಸರು:	ಕಿಂಡಿ ಆಣೆ
ಕಾಮಗಾರಿ/ಚಟುವಟಿಕೆಯ ಛಾಯಚಿತ್ರ(photo with Last&Long)	 <p>Latitude: 12.404492 Longitude: 75.880366 Elevation: 971.14+100 m Accuracy: 8.8 m Time: 24-10-2022 12:28 Note: chandrashekar</p> <p>Powered by NoteCam</p>
ಸರ್ವೆ ನಂಬರ್:	70/ಪಿ6
ಅಕ್ಷಾಂಶ ಮತ್ತು ರೇಖಾಂಶ:	12.404492 75.880366
ಗ್ರಾಮ:	7 ನೇ ಹೊಸಕೋಟೆ
ತಾಲ್ಲೂಕು:	ನೋಮವಾರಪೇಟೆ
ಜಿಲ್ಲೆ:	ಕೊಡಗು
ಕಾಮಗಾರಿ/ಚಟುವಟಿಕೆಯ ಅಂದಾಜು ಮೊತ್ತ(ರೂಪಾಯಿಗಳಲ್ಲಿ)	467780.00
ಕಾಮಗಾರಿ/ಚಟುವಟಿಕೆಯ ಕುರಿತು ಸಂಕ್ಷಿಪ್ತ ವಿವರ (ಸಮುದಾಯ ಕಾಮಗಾರಿಯಾಗಿದ್ದರೆ ಅಂದಾಜು ನೀರು ಸಂಗ್ರಹಣೆ (Cubic Meter), ರಕ್ಷಣಾತ್ಮಕ ನೀರಾವರಿ ಪ್ರದೇಶ, ಫಲಾನುಭವಿಗಳ ಸಂಖ್ಯೆ ವೈಯಕ್ತಿಕ ಕಾಮಗಾರಿಯಾಗಿದ್ದರೆ, ಫಲಾನುಭವಿ ಹೆಸರು, ಚಟುವಟಿಕೆಯಿಂದ ಪಡೆಯುತ್ತಿರುವ ಲಾಭ)	<p>ಮಳೆಗಾಲದಲ್ಲಿ ಹಾಗೂ ಬೇಸಿಗೆಗಾಲದಲ್ಲಿ ನೀರಿನ ಉಪಯೋಗದ ಬಗ್ಗೆ ಮಾಹಿತಿ ನೀಡಿದಾಗ ಮೇಲಿನ ರೈತರು ಒಪ್ಪಿ ಅದರಂತೆ ಕಿಂಡಿಆಣೆ ಕಾಮಗಾರಿ ನಿರ್ಮಾಣ ಮಾಡಲಾಯಿತು, ಅದರಂತೆ ಮಳೆಗಾಲದಲ್ಲಿ ನೀರಿನ ಹರಿವು ಹೆಚ್ಚಾದಾಗ ನೀರನ್ನು ಹಳ್ಳದಲ್ಲಿ ಹರಿಯ ಬಿಡುತ್ತಿದ್ದು ಮಳೆ ಕಡಿಮೆ ಆದಾಗ ನೀರನ್ನು ಶೇಖರಣೆ ಮಾಡಿಕೊಂಡು ತೋಟಕ್ಕೆ ನೀರಿನ ಕೊರತೆ ಆದಾಗ ನೀರನ್ನು ತೋಟಕ್ಕೆ ತುಂತುರು ನೀರಾವರಿ ಮೂಲಕ ನೀರನ್ನು ಬಳಕೆ ಮಾಡಿಕೊಳ್ಳುತ್ತಿದ್ದು ಇದರಿಂದ ಇಳುವರಿ ಉತ್ತಮವಾಗಲು ಸಹಕಾರಿಯಾಗಲದೆ ಎಂದು ರೈತರುಗಳು ಮಾಹಿತಿ ನೀಡಿದರು.</p> <p>660 Cubic Meter ನೀರಾವರಿ ಪ್ರದೇಶ 15 ಹೆ ಫಲಾನುಭವಿಗಳ ಸಂಖ್ಯೆ 10</p>


ಜಲಾನಯನ ಯೋಜನೆಗಳ ಚಟುವಟಿಕೆ/ಕಾಮಗಾರಿಗಳನ್ನು ಅಂತರ್ಜಾಲದಲ್ಲಿ ಅಳವಡಿಸಲು ಸಂಕ್ಷಿಪ್ತ ಮಾಹಿತಿ

ಯೋಜನೆಯ ಹೆಸರು:	ಪ್ರಧಾನ ಮಂತ್ರಿ ಕೃಷಿ ಸಂಜಾಯ ಯೋಜನೆ 2.0
ವರ್ಷ	2021
ಕಾಮಗಾರಿಯ/ಚಟುವಟಿಕೆಯ ಹೆಸರು:	ಕಿಂಡಿ ಆಣೆ
ಕಾಮಗಾರಿ/ಚಟುವಟಿಕೆಯ ಛಾಯಚಿತ್ರ(photo with Last&Long)	 <p>Latitude: 12.403332 Longitude: 75.880799 Elevation: 865.6±10 m Accuracy: 10.0 m Note: meenakumari</p>
ಸರ್ವೆ ನಂಬರ್:	70/67
ಅಕ್ಷಾಂಶ ಮತ್ತು ರೇಖಾಂಶ:	12.403392 75.880799
ಗ್ರಾಮ:	7 ನೇ ಹೊಸಕೋಟೆ
ತಾಲ್ಲೂಕು:	ನೋಮವಾರಪೇಟೆ
ಜಿಲ್ಲೆ:	ಕೊಡಗು
ಕಾಮಗಾರಿ/ಚಟುವಟಿಕೆಯ ಅಂದಾಜು ಮೊತ್ತ(ರೂಪಾಯಿಗಳಲ್ಲಿ)	469624
ಕಾಮಗಾರಿ/ಚಟುವಟಿಕೆಯ ಕುರಿತು ಸಂಕ್ಷಿಪ್ತ ವಿವರ (ಸಮುದಾಯ ಕಾಮಗಾರಿಯಾಗಿದ್ದರೆ ಅಂದಾಜು ನೀರು ಸಂಗ್ರಹಣೆ (Cubic Meter), ರಕ್ಷಣಾತ್ಮಕ ನೀರಾವರಿ ಪ್ರದೇಶ, ಫಲಾನುಭವಿಗಳ ಸಂಖ್ಯೆ ವೈಯಕ್ತಿಕ ಕಾಮಗಾರಿಯಾಗಿದ್ದರೆ, ಫಲಾನುಭವಿ ಹೆಸರು, ಚಟುವಟಿಕೆಯಿಂದ ಪಡೆಯುತ್ತಿರುವ ಲಾಭ)	<p>ಮಳೆಗಾಲದಲ್ಲಿ ಹಾಗೂ ಬೇಸಿಗೆಗಾಲದಲ್ಲಿ ನೀರಿನ ಉಪಯೋಗದ ಬಗ್ಗೆ ಮಾಹಿತಿ ನೀಡಿದಾಗ ಮೇಲಿನ ರೈತರು ಒಪ್ಪಿ ಅದರಂತೆ ಕಿಂಡಿಆಣೆ ಕಾಮಗಾರಿ ನಿರ್ಮಾಣ ಮಾಡಲಾಯಿತು. ಅದರಂತೆ ಮಳೆಗಾಲದಲ್ಲಿ ನೀರಿನ ಹರಿವು ಹೆಚ್ಚಾದಾಗ ನೀರನ್ನು ಹಳ್ಳದಲ್ಲಿ ಹರಿಯ ಬಿಡುತ್ತಿದ್ದು ಮಳೆ ಕಡಿಮೆ ಆದಾಗ ನೀರನ್ನು ಶೇಖರಣೆ ಮಾಡಿಕೊಂಡು ತೋಟಕ್ಕೆ ನೀರಿನ ಕೊರತೆ ಆದಾಗ ನೀರನ್ನು ತೋಟಕ್ಕೆ ತುಂತುರು ನೀರಾವರಿ ಮೂಲಕ ನೀರನ್ನು ಬಳಕೆ ಮಾಡಿಕೊಳ್ಳುತ್ತಿದ್ದು ಇದರಿಂದ ಇಳುವರಿ ಉತ್ತಮವಾಗಲು ಸಹಕಾರಿಯಾಗಲದೆ ಎಂದು ರೈತರುಗಳು ಮಾಹಿತಿ ನೀಡಿದರು.</p> <p>660 Cubic Meter ನೀರಾವರಿ ಪ್ರದೇಶ 15 ಹೆ ಫಲಾನುಭವಿಗಳ ಸಂಖ್ಯೆ 10</p>

ಜಲಾನಯನ ಯೋಜನೆಗಳ ಚಟುವಟಿಕೆ/ಕಾಮಗಾರಿಗಳನ್ನು ಅಂತರ್ಜಾಲದಲ್ಲಿ ಅಳವಡಿಸಲು ಸಂಕ್ಷಿಪ್ತ ಮಾಹಿತಿ

ಯೋಜನೆಯ ಹೆಸರು:	ಪ್ರಧಾನ ಮಂತ್ರಿ ಕೃಷಿ ಸಂಚಾಯಿ ಯೋಜನೆ 2.0
ವರ್ಷ:	2021
ಕಾಮಗಾರಿಯ/ಚಟುವಟಿಕೆಯ ಹೆಸರು:	ಕಿಂಡಿ ಆಣೆ
ಕಾಮಗಾರಿ/ಚಟುವಟಿಕೆಯ ಛಾಯಚಿತ್ರ(photo with Last&Long)	 <p>Latitude: 12.415975 Longitude: 75.874615 Altitude: 773.11±12 m Accuracy: 14.7 m Note: Narendran 7th hosakote</p> <p>Powered by NoteCam</p>
ಸರ್ವೆ ನಂಬರ್:	107
ಅಕ್ಷಾಂಶ ಮತ್ತು ರೇಖಾಂಶ:	12.415975 75.874615
ಗ್ರಾಮ:	7 ನೇ ಹೊಸಕೋಟೆ
ತಾಲ್ಲೂಕು:	ನೋಮವಾರಪೇಟೆ
ಜಿಲ್ಲೆ:	ಕೊಡಗು
ಕಾಮಗಾರಿ/ಚಟುವಟಿಕೆಯ ಅಂದಾಜು ಮೊತ್ತ(ರೂಪಾಯಿಗಳಲ್ಲಿ)	470857.00
ಕಾಮಗಾರಿ/ಚಟುವಟಿಕೆಯ ಕುರಿತು ಸಂಕ್ಷಿಪ್ತ ವಿವರ (ಸಮುದಾಯ ಕಾಮಗಾರಿಯಾಗಿದ್ದರೆ ಅಂದಾಜು ನೀರು ಸಂಗ್ರಹಣೆ (Cubic Meter),ರಕ್ಷಣಾತ್ಮಕ ನೀರಾವರಿ ಪ್ರದೇಶ, ಫಲಾನುಭವಿಗಳ ಸಂಖ್ಯೆ ವೈಯಕ್ತಿಕ ಕಾಮಗಾರಿಯಾಗಿದ್ದರೆ,ಫಲಾನುಭವಿ ಹೆಸರು, ಚಟುವಟಿಕೆಯಿಂದ ಪಡೆಯುತ್ತಿರುವ ಲಾಭ)	<p>ಮಳೆಗಾಲದಲ್ಲಿ ಹಾಗೂ ಬೇಸಿಗೆಗಾಲದಲ್ಲಿ ನೀರಿನ ಉಪಯೋಗದ ಬಗ್ಗೆ ಮಾಹಿತಿ ನೀಡಿದಾಗ ಮೇಲಿನ ರೈತರು ಒಪ್ಪಿ ಅದರಂತೆ ಕಿಂಡಿಆಣೆ ಕಾಮಗಾರಿ ನಿರ್ಮಾಣ ಮಾಡಲಾಯಿತು, ಅದರಂತೆ ಮಳೆಗಾಲದಲ್ಲಿ ನೀರಿನ ಹರಿವು ಹೆಚ್ಚಾದಾಗ ನೀರನ್ನು ಹಳ್ಳದಲ್ಲಿ ಹರಿಯ ಬಿಡುತ್ತಿದ್ದು ಮಳೆ ಕಡಿಮೆ ಆದಾಗ ನೀರನ್ನು ಶೇಖರಣೆ ಮಾಡಿಕೊಂಡು ತೋಟಕ್ಕೆ ನೀರಿನ ಕೊರತೆ ಆದಾಗ ನೀರನ್ನು ತೋಟಕ್ಕೆ ತುಂತುರು ನೀರಾವರಿ ಮೂಲಕ ನೀರನ್ನು ಬಳಕೆ ಮಾಡಿಕೊಳ್ಳುತ್ತಿದ್ದು ಇದರಿಂದ ಇಳುವರಿ ಉತ್ತಮವಾಗಲು ಸಹಕಾರಿಯಾಗಲದೆ ಎಂದು ರೈತರುಗಳು ಮಾಹಿತಿ ನೀಡಿದರು.</p> <p>660 Cubic Meter ನೀರಾವರಿ ಪ್ರದೇಶ 15 ಹೆ ಫಲಾನುಭವಿಗಳ ಸಂಖ್ಯೆ 10</p>

**ಜಲಾನಯನ ಯೋಜನೆಗಳ ಚಟುವಟಿಕೆ/ಕಾಮಗಾರಿಗಳನ್ನು ಅಂತರ್ಜಾಲದಲ್ಲ ಅಳವಡಿಸಲು ಸಂಕ್ಷಿಪ್ತ ಮಾಹಿತಿ**

ಯೋಜನೆಯ ಹೆಸರು:	ಪ್ರಧಾನ ಮಂತ್ರಿ ಕೃಷಿ ಸಿಂಚಾಯಿ ಯೋಜನೆ 2.0
ವರ್ಷ	2020-21
ಕಾಮಗಾರಿಯ/ಚಟುವಟಿಕೆಯ ಹೆಸರು:	ಕಿಂಡಿ ಆಣೆ
ಕಾಮಗಾರಿ/ಚಟುವಟಿಕೆಯ ಛಾಯಚಿತ್ರ(photo with Last&Long)	
ಸರ್ವೆ ನಂಬರ್:	38/42
ಅಕ್ಷಾಂಶ ಮತ್ತು ರೇಖಾಂಶ:	12.62224 75.80933
ಗ್ರಾಮ:	ಹಾನಗಲ್ಲು ಶೆಟ್ಟಳ್ಳಿ
ತಾಲ್ಲೂಕು:	ಸೋಮವಾರಪೇಟೆ
ಜಿಲ್ಲೆ:	ಕೊಡಗು
ಕಾಮಗಾರಿ/ಚಟುವಟಿಕೆಯ ಅಂದಾಜು ಮೊತ್ತ(ರೂಪಾಯಿಗಳಲ್ಲಿ)	470857.00
ಕಾಮಗಾರಿ/ಚಟುವಟಿಕೆಯ ಕುರಿತು ಸಂಕ್ಷಿಪ್ತ ವಿವರ (ಸಮುದಾಯ ಕಾಮಗಾರಿಯಾಗಿದ್ದರೆ ಅಂದಾಜು ನೀರು ಸಂಗ್ರಹಣೆ (Cubic Meter), ರಕ್ಷಣಾತ್ಮಕ ನೀರಾವರಿ ಪ್ರದೇಶ, ಫಲಾನುಭವಿಗಳ ಸಂಖ್ಯೆ ವೈಯಕ್ತಿಕ ಕಾಮಗಾರಿಯಾಗಿದ್ದರೆ, ಫಲಾನುಭವಿ ಹೆಸರು, ಚಟುವಟಿಕೆಯಿಂದ ಪಡೆಯುತ್ತಿರುವ ಲಾಭ)	ಮಳೆಗಾಲದಲ್ಲ ಹಾಗೂ ಬೇಸಿಗೆಗಾಲದಲ್ಲ ನೀರಿನ ಉಪಯೋಗದ ಬಗ್ಗೆ ಮಾಹಿತಿ ನೀಡಿದಾಗ ಮೇಲಿನ ರೈತರು ಒಪ್ಪಿ ಅದರಂತೆ ಕಿಂಡಿಆಣೆ ಕಾಮಗಾರಿ ನಿರ್ಮಾಣ ಮಾಡಲಾಯಿತು, ಅದರಂತೆ ಮಳೆಗಾಲದಲ್ಲ ನೀರಿನ ಹರಿವು ಹೆಚ್ಚಾದಾಗ ನೀರನ್ನು ಹಳ್ಳದಲ್ಲ ಹರಿಯ ಬಿಡುತ್ತಿದ್ದು ಮಳೆ ಕಡಿಮೆ ಆದಾಗ ನೀರನ್ನು ಶೇಖರಣೆ ಮಾಡಿಕೊಂಡು ತೋಟಕ್ಕೆ ನೀರಿನ ಕೊರತೆ ಆದಾಗ ನೀರನ್ನು ತೋಟಕ್ಕೆ ತುಂತುರು ನೀರಾವರಿ ಮೂಲಕ ನೀರನ್ನು ಬಳಕೆ ಮಾಡಿಕೊಳ್ಳುತ್ತಿದ್ದು ಇದರಿಂದ ಇಳುವರಿ ಉತ್ತಮವಾಗಲು ಸಹಕಾರಿಯಾಗಲದೆ ಎಂದು ರೈತರುಗಳು ಮಾಹಿತಿ ನೀಡಿದರು. 660 Cubic Meter ನೀರಾವರಿ ಪ್ರದೇಶ 15 ಹೆ ಫಲಾನುಭವಿಗಳ ಸಂಖ್ಯೆ 10


**ಜಲಾನಯನ ಯೋಜನೆಗಳ ಚಟುವಟಿಕೆ/ಕಾಮಗಾರಿಗಳನ್ನು ಅಂತರ್ಜಾಲದಲ್ಲಿ ಅಳವಡಿಸಲು ಸಂಕ್ಷಿಪ್ತ ಮಾಹಿತಿ**

ಯೋಜನೆಯ ಹೆಸರು:	ಪ್ರಧಾನ ಮಂತ್ರಿ ಕೃಷಿ ಸಂಜಾಯ ಯೋಜನೆ 2.0
ವರ್ಷ	2020-21
ಕಾಮಗಾರಿಯ/ಚಟುವಟಿಕೆಯ ಹೆಸರು:	ಕಿಂಡಿ ಆಣೆ
ಕಾಮಗಾರಿ/ಚಟುವಟಿಕೆಯ ಛಾಯಚಿತ್ರ(photo with Last&Long)	 <p>Hangal Gowramma 18.04.2022 15:11 12.59859, 75.82006</p>
ಸರ್ವೆ ನಂಬರ್:	73/152ಜಿ1
ಅಕ್ಷಾಂಶ ಮತ್ತು ರೇಖಾಂಶ:	12.59859 75.82006
ಗ್ರಾಮ:	ಹಾನಗಲ್ಲು ಶೆಟ್ಟಿ
ತಾಲ್ಲೂಕು:	ಸೋಮವಾರಪೇಟೆ
ಜಿಲ್ಲೆ:	ಕೊಡಗು
ಕಾಮಗಾರಿ/ಚಟುವಟಿಕೆಯ ಅಂದಾಜು ಮೊತ್ತ(ರೂಪಾಯಿಗಳಲ್ಲಿ)	467780.00
ಕಾಮಗಾರಿ/ಚಟುವಟಿಕೆಯ ಕುರಿತು ಸಂಕ್ಷಿಪ್ತ ವಿವರ (ಸಮುದಾಯ ಕಾಮಗಾರಿಯಾಗಿದ್ದರೆ ಅಂದಾಜು ನೀರು ಸಂಗ್ರಹಣೆ (Cubic Meter), ರಕ್ಷಣಾತ್ಮಕ ನೀರಾವರಿ ಪ್ರದೇಶ, ಫಲಾನುಭವಿಗಳ ಸಂಖ್ಯೆ ವೈಯಕ್ತಿಕ ಕಾಮಗಾರಿಯಾಗಿದ್ದರೆ, ಫಲಾನುಭವಿ ಹೆಸರು, ಚಟುವಟಿಕೆಯಿಂದ ಪಡೆಯುತ್ತಿರುವ ಲಾಭ)	<p>ಮಳೆಗಾಲದಲ್ಲಿ ಹಾಗೂ ಬೇಸಿಗೆಗಾಲದಲ್ಲಿ ನೀರಿನ ಉಪಯೋಗದ ಬಗ್ಗೆ ಮಾಹಿತಿ ನೀಡಿದಾಗ ಮೇಲಿನ ರೈತರು ಒಪ್ಪಿ ಅದರಂತೆ ಕಿಂಡಿಆಣೆ ಕಾಮಗಾರಿ ನಿರ್ಮಾಣ ಮಾಡಲಾಯಿತು. ಅದರಂತೆ ಮಳೆಗಾಲದಲ್ಲಿ ನೀರಿನ ಹರಿವು ಹೆಚ್ಚಾದಾಗ ನೀರನ್ನು ಹಳ್ಳದಲ್ಲಿ ಹರಿಯ ಬಿಡುತ್ತಿದ್ದು ಮಳೆ ಕಡಿಮೆ ಆದಾಗ ನೀರನ್ನು ಶೇಖರಣೆ ಮಾಡಿಕೊಂಡು ತೋಟಕ್ಕೆ ನೀರಿನ ಕೊರತೆ ಆದಾಗ ನೀರನ್ನು ತೋಟಕ್ಕೆ ತುಂತುರು ನೀರಾವರಿ ಮೂಲಕ ನೀರನ್ನು ಬಳಕೆ ಮಾಡಿಕೊಳ್ಳುತ್ತಿದ್ದು ಇದರಿಂದ ಇಳುವರಿ ಉತ್ತಮವಾಗಲು ಸಹಕಾರಿಯಾಗಲಿದೆ ಎಂದು ರೈತರುಗಳು ಮಾಹಿತಿ ನೀಡಿದರು.</p> <p>660 Cubic Meter ನೀರಾವರಿ ಪ್ರದೇಶ 15 ಹೆ ಫಲಾನುಭವಿಗಳ ಸಂಖ್ಯೆ 10</p>


ಜಲಾನಯನ ಯೋಜನೆಗಳ ಚಟುವಟಿಕೆ/ಕಾಮಗಾರಿಗಳನ್ನು ಅಂತರ್ಜಾಲದಲ್ಲಿ ಅಳವಡಿಸಲು ಸಂಕ್ಷಿಪ್ತ ಮಾಹಿತಿ

ಯೋಜನೆಯ ಹೆಸರು:	ಪ್ರಧಾನ ಮಂತ್ರಿ ಕೃಷಿ ಸಿಂಚಾಯಿ ಯೋಜನೆ 2.0
ವರ್ಷ	2020-21
ಕಾಮಗಾರಿಯ/ಚಟುವಟಿಕೆಯ ಹೆಸರು:	ಕಿಂಡಿ ಆಣೆ
ಕಾಮಗಾರಿ/ಚಟುವಟಿಕೆಯ ಛಾಯಚಿತ್ರ(photo with Last&Long)	
ಸರ್ವೆ ನಂಬರ್:	27/9
ಅಕ್ಷಾಂಶ ಮತ್ತು ರೇಖಾಂಶ:	12.555841 75.910065
ಗ್ರಾಮ:	ಹೊಸಳ್ಳಿ
ತಾಲ್ಲೂಕು:	ಸೋಮವಾರಪೇಟೆ
ಜಿಲ್ಲೆ:	ಕೊಡಗು
ಕಾಮಗಾರಿ/ಚಟುವಟಿಕೆಯ ಅಂದಾಜು ಮೊತ್ತ(ರೂಪಾಯಿಗಳಲ್ಲಿ)	471473.00
ಕಾಮಗಾರಿ/ಚಟುವಟಿಕೆಯ ಕುರಿತು ಸಂಕ್ಷಿಪ್ತ ವಿವರ (ಸಮುದಾಯ ಕಾಮಗಾರಿಯಾಗಿದ್ದರೆ ಅಂದಾಜು ನೀರು ಸಂಗ್ರಹಣೆ (Cubic Meter), ರಕ್ಷಣಾತ್ಮಕ ನೀರಾವರಿ ಪ್ರದೇಶ, ಫಲಾನುಭವಿಗಳ ಸಂಖ್ಯೆ ವೈಯಕ್ತಿಕ ಕಾಮಗಾರಿಯಾಗಿದ್ದರೆ, ಫಲಾನುಭವಿ ಹೆಸರು, ಚಟುವಟಿಕೆಯಿಂದ ಪಡೆಯುತ್ತಿರುವ ಲಾಭ)	<p>ಮಳೆಗಾಲದಲ್ಲಿ ಹಾಗೂ ಬೇಸಿಗೆಗಾಲದಲ್ಲಿ ನೀರಿನ ಉಪಯೋಗದ ಬಗ್ಗೆ ಮಾಹಿತಿ ನೀಡಿದಾಗ ಮೇಲಿನ ರೈತರು ಒಪ್ಪಿ ಅದರಂತೆ ಕಿಂಡಿಆಣೆ ಕಾಮಗಾರಿ ನಿರ್ಮಾಣ ಮಾಡಲಾಯಿತು, ಅದರಂತೆ ಮಳೆಗಾಲದಲ್ಲಿ ನೀರಿನ ಹರಿವು ಹೆಚ್ಚಾದಾಗ ನೀರನ್ನು ಹಳ್ಳಿ'ದಲ್ಲಿ ಹರಿಯ ಬಿಡುತ್ತಿದ್ದು ಮಳೆ ಕಡಿಮೆ ಆದಾಗ ನೀರನ್ನು ಶೇಖರಣೆ ಮಾಡಿಕೊಂಡು ತೋಟಕ್ಕೆ ನೀರಿನ ಕೊರತೆ ಆದಾಗ ನೀರನ್ನು ತೋಟಕ್ಕೆ ತುಂತುರು ನೀರಾವರಿ ಮೂಲಕ ನೀರನ್ನು ಬಳಕೆ ಮಾಡಿಕೊಳ್ಳುತ್ತಿದ್ದು ಇದರಿಂದ ಇಳುವರಿ ಉತ್ತಮವಾಗಲು ಸಹಕಾರಿಯಾಗಲದೆ ಎಂದು ರೈತರುಗಳು ಮಾಹಿತಿ ನೀಡಿದರು.</p> <p>660 Cubic Meter ನೀರಾವರಿ ಪ್ರದೇಶ 15 ಹೆ ಫಲಾನುಭವಿಗಳ ಸಂಖ್ಯೆ 10</p>

ಜಲಾನಯನ ಯೋಜನೆಗಳ ಚಟುವಟಿಕೆ/ಕಾಮಗಾರಿಗಳನ್ನು ಅಂತರ್ಜಾಲದಲ್ಲಿ ಅಳವಡಿಸಲು ಸಂಕ್ಷಿಪ್ತ ಮಾಹಿತಿ

ಯೋಜನೆಯ ಹೆಸರು:	ಪ್ರಧಾನ ಮಂತ್ರಿ ಕೃಷಿ ಸಂಚಾಯಿ ಯೋಜನೆ 2.0
ವರ್ಷ	2020-21
ಕಾಮಗಾರಿಯ/ಚಟುವಟಿಕೆಯ ಹೆಸರು:	ಕಿಂಡಿ ಆಣೆ
ಕಾಮಗಾರಿ/ಚಟುವಟಿಕೆಯ ಛಾಯಚಿತ್ರ(photo with Last&Long)	
ಸರ್ವೆ ನಂಬರ್:	67/1
ಅಕ್ಷಾಂಶ ಮತ್ತು ರೇಖಾಂಶ:	12.525731 75.918311
ಗ್ರಾಮ:	ಯಲಕನೂರು
ತಾಲ್ಲೂಕು:	ಸೋಮವಾರಪೇಟೆ
ಜಿಲ್ಲೆ:	ಕೊಡಗು
ಕಾಮಗಾರಿ/ಚಟುವಟಿಕೆಯ ಅಂದಾಜು ಮೊತ್ತ(ರೂಪಾಯಿಗಳಲ್ಲಿ)	472088.00
ಕಾಮಗಾರಿ/ಚಟುವಟಿಕೆಯ ಕುರಿತು ಸಂಕ್ಷಿಪ್ತ ವಿವರ (ಸಮುದಾಯ ಕಾಮಗಾರಿಯಾಗಿದ್ದರೆ ಅಂದಾಜು ನೀರು ಸಂಗ್ರಹಣೆ (Cubic Meter), ರಕ್ಷಣಾತ್ಮಕ ನೀರಾವರಿ ಪ್ರದೇಶ, ಫಲಾನುಭವಿಗಳ ಸಂಖ್ಯೆ ವೈಯಕ್ತಿಕ ಕಾಮಗಾರಿಯಾಗಿದ್ದರೆ, ಫಲಾನುಭವಿ ಹೆಸರು, ಚಟುವಟಿಕೆಯಿಂದ ಪಡೆಯುತ್ತಿರುವ ಲಾಭ)	<p>ಮಳೆಗಾಲದಲ್ಲಿ ಹಾಗೂ ಬೇಸಿಗೆಗಾಲದಲ್ಲಿ ನೀರಿನ ಉಪಯೋಗದ ಬಗ್ಗೆ ಮಾಹಿತಿ ನೀಡಿದಾಗ ಮೇಲಿನ ರೈತರು ಒಪ್ಪಿ ಅದರಂತೆ ಕಿಂಡಿಆಣೆ ಕಾಮಗಾರಿ ನಿರ್ಮಾಣ ಮಾಡಲಾಯಿತು. ಅದರಂತೆ ಮಳೆಗಾಲದಲ್ಲಿ ನೀರಿನ ಹರಿವು ಹೆಚ್ಚಾದಾಗ ನೀರನ್ನು ಹಕ್ಕಿದಲ್ಲಿ ಹರಿಯಿ ಚಡುತ್ತಿದ್ದು ಮಳೆ ಕಡಿಮೆ ಆದಾಗ ನೀರನ್ನು ಶೇಖರಣೆ ಮಾಡಿಕೊಂಡು ತೋಟಕ್ಕೆ ನೀರಿನ ಕೊರತೆ ಆದಾಗ ನೀರನ್ನು ತೋಟಕ್ಕೆ ತುಂತುರು ನೀರಾವರಿ ಮೂಲಕ ನೀರನ್ನು ಬಳಕೆ ಮಾಡಿಕೊಳ್ಳುತ್ತಿದ್ದು ಇದರಿಂದ ಇಳುವರಿ ಉತ್ತಮವಾಗಲು ಸಹಕಾರಿಯಾಗಲದೆ ಎಂದು ರೈತರುಗಳು ಮಾಹಿತಿ ನೀಡಿದರು.</p> <p>660 Cubic Meter ನೀರಾವರಿ ಪ್ರದೇಶ 15 ಹೆ ಫಲಾನುಭವಿಗಳ ಸಂಖ್ಯೆ 10</p>

**ಜಲಾನಯನ ಯೋಜನೆಗಳ ಚಟುವಟಿಕೆ/ಕಾಮಗಾರಿಗಳನ್ನು ಅಂತರ್ಜಾಲದಲ್ಲಿ ಅಳವಡಿಸಲು ಸಂಕ್ಷಿಪ್ತ ಮಾಹಿತಿ**


ಯೋಜನೆಯ ಹೆಸರು:	ಪ್ರಧಾನ ಮಂತ್ರಿ ಕೃಷಿ ಸಂಚಾಯ ಯೋಜನೆ 2.0
ವರ್ಷ	2021
ಕಾಮಗಾರಿಯ/ಚಟುವಟಿಕೆಯ ಹೆಸರು:	ಕಿಂಡಿ ಆಣೆ
ಕಾಮಗಾರಿ/ಚಟುವಟಿಕೆಯ ಛಾಯಚಿತ್ರ(photo with Last&Long)	
ಸರ್ವೆ ನಂಬರ್:	1/37
ಅಕ್ಷಾಂಶ ಮತ್ತು ರೇಖಾಂಶ:	12.528656 75.916774
ಗ್ರಾಮ:	ಅರೆಯೂರು
ತಾಲ್ಲೂಕು:	ಸೋಮವಾರಪೇಟೆ
ಜಿಲ್ಲೆ:	ಕೊಡಗು
ಕಾಮಗಾರಿ/ಚಟುವಟಿಕೆಯ ಅಂದಾಜು ಮೊತ್ತ(ರೂಪಾಯಿಗಳಲ್ಲಿ)	465318.00
ಕಾಮಗಾರಿ/ಚಟುವಟಿಕೆಯ ಕುರಿತು ಸಂಕ್ಷಿಪ್ತ ವಿವರ (ಸಮುದಾಯ ಕಾಮಗಾರಿಯಾಗಿದ್ದರೆ ಅಂದಾಜು ನೀರು ಸಂಗ್ರಹಣೆ (Cubic Meter), ರಕ್ಷಣಾತ್ಮಕ ನೀರಾವರಿ ಪ್ರದೇಶ, ಫಲಾನುಭವಿಗಳ ಸಂಖ್ಯೆ ವೈಯಕ್ತಿಕ ಕಾಮಗಾರಿಯಾಗಿದ್ದರೆ, ಫಲಾನುಭವಿ ಹೆಸರು, ಚಟುವಟಿಕೆಯಿಂದ ಪಡೆಯುತ್ತಿರುವ ಲಾಭ)	<p>ಮಳೆಗಾಲದಲ್ಲಿ ಹಾಗೂ ಬೇಸಿಗೆಗಾಲದಲ್ಲಿ ನೀರಿನ ಉಪಯೋಗದ ಬಗ್ಗೆ ಮಾಹಿತಿ ನೀಡಿದಾಗ ಮೇಲಿನ ರೈತರು ಒಪ್ಪಿ ಅದರಂತೆ ಕಿಂಡಿಆಣೆ ಕಾಮಗಾರಿ ನಿರ್ಮಾಣ ಮಾಡಲಾಯಿತು, ಅದರಂತೆ ಮಳೆಗಾಲದಲ್ಲಿ ನೀರಿನ ಹರಿವು ಹೆಚ್ಚಾದಾಗ ನೀರನ್ನು ಹಳ್ಳದಲ್ಲೆ ಹರಿಯ ಬಿಡುತ್ತಿದ್ದು ಮಳೆ ಕಡಿಮೆ ಆದಾಗ ನೀರನ್ನು ಶೇಖರಣೆ ಮಾಡಿಕೊಂಡು ತೋಟಕ್ಕೆ ನೀರಿನ ಕೊರತೆ ಆದಾಗ ನೀರನ್ನು ತೋಟಕ್ಕೆ ತುಂತುರು ನೀರಾವರಿ ಮೂಲಕ ನೀರನ್ನು ಬಳಕೆ ಮಾಡಿಕೊಳ್ಳುತ್ತಿದ್ದು ಇದರಿಂದ ಇಳುವರಿ ಉತ್ತಮವಾಗಲು ಸಹಕಾರಿಯಾಗಲದೆ ಎಂದು ರೈತರುಗಳು ಮಾಹಿತಿ ನೀಡಿದರು.</p> <p>660 Cubic Meter ನೀರಾವರಿ ಪ್ರದೇಶ 15 ಹೆ ಫಲಾನುಭವಿಗಳ ಸಂಖ್ಯೆ 10</p>



**ಜಲಾನಯನ ಯೋಜನೆಗಳ ಚಟುವಟಿಕೆ/ಕಾಮಗಾರಿಗಳನ್ನು ಅಂತರ್ಜಾಲದಲ್ಲಿ ಅಳವಡಿಸಲು ಸಂಕ್ಷಿಪ್ತ ಮಾಹಿತಿ**

ಯೋಜನೆಯ ಹೆಸರು:	ಪ್ರಧಾನ ಮಂತ್ರಿ ಕೃಷಿ ಸಂಜಾಯ ಯೋಜನೆ 2.0
ವರ್ಷ	2021
ಕಾಮಗಾರಿಯ/ಚಟುವಟಿಕೆಯ ಹೆಸರು:	ಕಿಂಡಿ ಆಣೆ
ಕಾಮಗಾರಿ/ಚಟುವಟಿಕೆಯ ಛಾಯಚಿತ್ರ(photo with Last&Long)	
ಸರ್ವೆ ನಂಬರ್:	6/1
ಅಕ್ಷಾಂಶ ಮತ್ತು ರೇಖಾಂಶ:	12.536923 75.860199
ಗ್ರಾಮ:	ಯಡವಾರೆ
ತಾಲ್ಲೂಕು:	ಸೋಮವಾರಪೇಟೆ
ಜಿಲ್ಲೆ:	ಕೊಡಗು
ಕಾಮಗಾರಿ/ಚಟುವಟಿಕೆಯ ಅಂದಾಜು ಮೊತ್ತ(ರೂಪಾಯಿಗಳಲ್ಲಿ)	466549.00
ಕಾಮಗಾರಿ/ಚಟುವಟಿಕೆಯ ಕುರಿತು ಸಂಕ್ಷಿಪ್ತ ವಿವರ (ಸಮುದಾಯ ಕಾಮಗಾರಿಯಾಗಿದ್ದರೆ ಅಂದಾಜು ನೀರು ಸಂಗ್ರಹಣೆ (Cubic Meter), ರಕ್ಷಣಾತ್ಮಕ ನೀರಾವರಿ ಪ್ರದೇಶ, ಫಲಾನುಭವಿಗಳ ಸಂಖ್ಯೆ ವೈಯಕ್ತಿಕ ಕಾಮಗಾರಿಯಾಗಿದ್ದರೆ, ಫಲಾನುಭವಿ ಹೆಸರು, ಚಟುವಟಿಕೆಯಿಂದ ಪಡೆಯುತ್ತಿರುವ ಲಾಭ)	<p>ಮಳೆಗಾಲದಲ್ಲಿ ಹಾಗೂ ಬೇಸಿಗೆಗಾಲದಲ್ಲಿ ನೀರಿನ ಉಪಯೋಗದ ಬಗ್ಗೆ ಮಾಹಿತಿ ನೀಡಿದಾಗ ಮೇಲಿನ ರೈತರು ಒಪ್ಪಿ ಅದರಂತೆ ಕಿಂಡಿಆಣೆ ಕಾಮಗಾರಿ ನಿರ್ಮಾಣ ಮಾಡಲಾಯಿತು. ಅದರಂತೆ ಮಳೆಗಾಲದಲ್ಲಿ ನೀರಿನ ಹರಿವು ಹೆಚ್ಚಾದಾಗ ನೀರನ್ನು ಹಳ್ಳದಲ್ಲಿ ಹರಿಯ ಬಿಡುತ್ತಿದ್ದು ಮಳೆ ಕಡಿಮೆ ಆದಾಗ ನೀರನ್ನು ಶೇಖರಣೆ ಮಾಡಿಕೊಂಡು ತೋಟಕ್ಕೆ ನೀರಿನ ಕೊರತೆ ಆದಾಗ ನೀರನ್ನು ತೋಟಕ್ಕೆ ತುಂತುರು ನೀರಾವರಿ ಮೂಲಕ ನೀರನ್ನು ಬಳಕೆ ಮಾಡಿಕೊಳ್ಳುತ್ತಿದ್ದು ಇದರಿಂದ ಇಳುವರಿ ಉತ್ತಮವಾಗಲು ಸಹಕಾರಿಯಾಗಲಿದೆ ಎಂದು ರೈತರುಗಳು ಮಾಹಿತಿ ನೀಡಿದರು.</p> <p>660 Cubic Meter ನೀರಾವರಿ ಪ್ರದೇಶ 15 ಹೆ ಫಲಾನುಭವಿಗಳ ಸಂಖ್ಯೆ 10</p>

**ಜಲಾನಯನ ಯೋಜನೆಗಳ ಚಟುವಟಿಕೆ/ಕಾಮಗಾರಿಗಳನ್ನು ಅಂತರ್ಜಾಲದಲ್ಲಿ ಅಳವಡಿಸಲು ಸಂಕ್ಷಿಪ್ತ ಮಾಹಿತಿ**

ಯೋಜನೆಯ ಹೆಸರು:	ಪ್ರಧಾನ ಮಂತ್ರಿ ಕೃಷಿ ಸಂಚಾಯಿ ಯೋಜನೆ 2.0
ವರ್ಷ	2021-22
ಕಾಮಗಾರಿಯ/ಚಟುವಟಿಕೆಯ ಹೆಸರು:	ಹಾರಂಗಿ ಸಸ್ಯ ಕ್ಷೇತ್ರದಲ್ಲಿ ಅರಣ್ಯ ಸಸ್ಯಗಳ ಬೆಳೆಸುವಿಕೆ.
ಕಾಮಗಾರಿ/ಚಟುವಟಿಕೆಯ ಛಾಯಚಿತ್ರ(photo with Last&Long)	
ಸರ್ವೆ ನಂಬರ್:	-
ಅಕ್ಷಾಂಶ ಮತ್ತು ರೇಖಾಂಶ:	12.492569 75.912118
ಗ್ರಾಮ:	ಕೂಡಿಗಿ
ತಾಲ್ಲೂಕು:	ನೋಮವಾರಪೇಟೆ
ಜಿಲ್ಲೆ:	ಕೊಡಗು
ಕಾಮಗಾರಿ/ಚಟುವಟಿಕೆಯ ಅಂದಾಜು ಮೊತ್ತ(ರೂಪಾಯಿಗಳಲ್ಲಿ)	870200.00
ಕಾಮಗಾರಿ/ಚಟುವಟಿಕೆಯ ಕುರಿತು ಸಂಕ್ಷಿಪ್ತ ವಿವರ (ಸಮುದಾಯ ಕಾಮಗಾರಿಯಾಗಿದ್ದರೆ ಅಂದಾಜು ನೀರು ಸಂಗ್ರಹಣೆ (Cubic Meter), ರಕ್ಷಣಾತ್ಮಕ ನೀರಾವರಿ ಪ್ರದೇಶ, ಫಲಾನುಭವಿಗಳ ಸಂಖ್ಯೆ ವೈಯಕ್ತಿಕ ಕಾಮಗಾರಿಯಾಗಿದ್ದರೆ, ಫಲಾನುಭವಿ ಹೆಸರು, ಚಟುವಟಿಕೆಯಿಂದ ಪಡೆಯುತ್ತಿರುವ ಲಾಭ)	ಪ್ರಧಾನ ಮಂತ್ರಿ ಕೃಷಿ ಸಂಚಾಯಿ ಯೋಜನೆಯ ಅರಣ್ಯ ಘಟಕದಡಿ 50,000 ವಿವಿಧ ತಳಿಯ ಸಸಿಗಳನ್ನು ಬೆಳೆಸಲಾಗುತ್ತಿದೆ.