



ಜಲಾನಯನ ಯೋಜನೆಗಳ ಚಟುವಟಿಕೆ/ಕಾಮಗಾರಿಗಳನ್ನು ಅಂತರ್ಜಾಲದಲ್ಲಿ ಅಳವಡಿಸಲು ಸಂಕ್ಷಿಪ್ತ ಮಾಹಿತಿ

ಯೋಜನೆಯ ಹೆಸರು:	ರಾಷ್ಟ್ರೀಯ ಕೃಷಿ ವಿಕಾಸ ಯೋಜನೆ
ವರ್ಷ	2021-22
ಕಾಮಗಾರಿಯ/ಚಟುವಟಿಕೆಯ ಹೆಸರು:	ಕಿಂಡಿ ಆಣೆ
ಕಾಮಗಾರಿ/ಚಟುವಟಿಕೆಯ ಛಾಯಚಿತ್ರ(photo with Last&Long)	
ಸರ್ವೆ ನಂಬರ್:	32
ಅಕ್ಷಾಂಶ ಮತ್ತು ರೇಖಾಂಶ:	12.681336 75.938952
ಗ್ರಾಮ:	ನಾಗವಾರ
ತಾಲ್ಲೂಕು:	ಸೋಮವಾರಪೇಟೆ
ಜಿಲ್ಲೆ:	ಕೊಡಗು
ಕಾಮಗಾರಿ/ಚಟುವಟಿಕೆಯ ಅಂದಾಜು ಮೊತ್ತ(ರೂಪಾಯಿಗಳಲ್ಲಿ)	444637
ಕಾಮಗಾರಿ/ಚಟುವಟಿಕೆಯ ಕುರಿತು ಸಂಕ್ಷಿಪ್ತ ವಿವರ (ಸಮುದಾಯ ಕಾಮಗಾರಿಯಾಗಿದ್ದರೆ ಅಂದಾಜು ನೀರು ಸಂಗ್ರಹಣೆ (Cubic Meter), ರಕ್ಷಣಾತ್ಮಕ ನೀರಾವರಿ ಪ್ರದೇಶ, ಫಲಾನುಭವಿಗಳ ಸಂಖ್ಯೆ ವೈಯಕ್ತಿಕ ಕಾಮಗಾರಿಯಾಗಿದ್ದರೆ, ಫಲಾನುಭವಿ ಹೆಸರು, ಚಟುವಟಿಕೆಯಿಂದ ಪಡೆಯುತ್ತಿರುವ ಲಾಭ)	<p>ಮಳೆಗಾಲದಲ್ಲಿ ಹಾಗೂ ಬೇಸಿಗೆಗಾಲದಲ್ಲಿ ನೀರಿನ ಉಪಯೋಗದ ಬಗ್ಗೆ ಮಾಹಿತಿ ನೀಡಿದಾಗ ಮೇಲಿನ ರೈತರು ಒಪ್ಪಿ ಅದರಂತೆ ಕಿಂಡಿಆಣೆ ಕಾಮಗಾರಿ ನಿರ್ಮಾಣ ಮಾಡಲಾಯಿತು, ಅದರಂತೆ ಮಳೆಗಾಲದಲ್ಲಿ ನೀರಿನ ಹರಿವು ಹೆಚ್ಚಾದಾಗ ನೀರನ್ನು ಹಳ್ಳದಲ್ಲಿ ಹರಿಯ ಬಿಡುತ್ತಿದ್ದು ಮಳೆ ಕಡಿಮೆ ಆದಾಗ ನೀರನ್ನು ಶೇಖರಣೆ ಮಾಡಿಕೊಂಡು ತೋಟಕ್ಕೆ ನೀರಿನ ಕೊರತೆ ಆದಾಗ ನೀರನ್ನು ತೋಟಕ್ಕೆ ತುಂತುರು ನೀರಾವರಿ ಮೂಲಕ ನೀರನ್ನು ಬಳಕೆ ಮಾಡಿಕೊಳ್ಳುತ್ತಿದ್ದು ಇದರಿಂದ ಇಳುವರಿ ಉತ್ತಮವಾಗಲು ಸಹಕಾರಿಯಾಗಲೆಂದು ರೈತರುಗಳು ಮಾಹಿತಿ ನೀಡಿದರು.</p> <p>660 Cubic Meter ನೀರಾವರಿ ಪ್ರದೇಶ 15 ಹೆ ಫಲಾನುಭವಿಗಳ ಸಂಖ್ಯೆ 9</p>

ಜಲಾನಯನ ಯೋಜನೆಗಳ ಚಟುವಟಿಕೆ/ಕಾಮಗಾರಿಗಳನ್ನು ಅಂತರ್ಜಾಲದಲ್ಲ ಅಳವಡಿಸಲು ಸಂಕ್ಷಿಪ್ತ ಮಾಹಿತಿ

ಯೋಜನೆಯ ಹೆಸರು:	ರಾಷ್ಟ್ರೀಯ ಕೃಷಿ ವಿಕಾಸ ಯೋಜನೆ
ವರ್ಷ	2021-22
ಕಾಮಗಾರಿಯ/ಚಟುವಟಿಕೆಯ ಹೆಸರು:	ಕಿಂಡಿ ಆಣೆ
ಕಾಮಗಾರಿ/ಚಟುವಟಿಕೆಯ ಛಾಯಚಿತ್ರ(photo with Last&Long)	
ಸರ್ವೆ ನಂಬರ್:	5/13
ಅಕ್ಷಾಂಶ ಮತ್ತು ರೇಖಾಂಶ:	12.63707 75.92904
ಗ್ರಾಮ:	ಆಲೂರು
ತಾಲ್ಲೂಕು:	ಸೋಮವಾರಪೇಟೆ
ಜಿಲ್ಲೆ:	ಕೊಡಗು
ಕಾಮಗಾರಿ/ಚಟುವಟಿಕೆಯ ಅಂದಾಜು ಮೊತ್ತ(ರೂಪಾಯಿಗಳಲ್ಲಿ)	471473
ಕಾಮಗಾರಿ/ಚಟುವಟಿಕೆಯ ಕುರಿತು ಸಂಕ್ಷಿಪ್ತ ವಿವರ (ಸಮುದಾಯ ಕಾಮಗಾರಿಯಾಗಿದ್ದರೆ ಅಂದಾಜು ನೀರು ಸಂಗ್ರಹಣೆ (Cubic Meter), ರಕ್ಷಣಾತ್ಮಕ ನೀರಾವರಿ ಪ್ರದೇಶ, ಫಲಾನುಭವಿಗಳ ಸಂಖ್ಯೆ ವೈಯಕ್ತಿಕ ಕಾಮಗಾರಿಯಾಗಿದ್ದರೆ, ಫಲಾನುಭವಿ ಹೆಸರು, ಚಟುವಟಿಕೆಯಿಂದ ಪಡೆಯುತ್ತಿರುವ ಲಾಭ)	<p>ಮಳೆಗಾಲದಲ್ಲ ಹಾಗೂ ಬೇಸಿಗೆಗಾಲದಲ್ಲ ನೀರಿನ ಉಪಯೋಗದ ಬಗ್ಗೆ ಮಾಹಿತಿ ನೀಡಿದಾಗ ಮೇಲನ ರೈತರು ಒಪ್ಪಿ ಅದರಂತೆ ಕಿಂಡಿಆಣೆ ಕಾಮಗಾರಿ ನಿರ್ಮಾಣ ಮಾಡಲಾಯಿತು, ಅದರಂತೆ ಮಳೆಗಾಲದಲ್ಲ ನೀರಿನ ಹರಿವು ಹೆಚ್ಚಾದಾಗ ನೀರನ್ನು ಹಳ್ಳದಲ್ಲಿ ಹರಿಯ ಬಿಡುತ್ತಿದ್ದು ಮಳೆ ಕಡಿಮೆ ಆದಾಗ ನೀರನ್ನು ಶೇಖರಣೆ ಮಾಡಿಕೊಂಡು ತೋಟಕ್ಕೆ ನೀರಿನ ಕೊರತೆ ಆದಾಗ ನೀರನ್ನು ತೋಟಕ್ಕೆ ತುಂತುರು ನೀರಾವರಿ ಮೂಲಕ ನೀರನ್ನು ಬಳಕೆ ಮಾಡಿಕೊಳ್ಳುತ್ತಿದ್ದು ಇದರಿಂದ ಇಳುವರಿ ಉತ್ತಮವಾಗಲು ಸಹಕಾರಿಯಾಗಲದೆ ಎಂದು ರೈತರುಗಳು ಮಾಹಿತಿ ನೀಡಿದರು.</p> <p>660 Cubic Meter ನೀರಾವರಿ ಪ್ರದೇಶ 15 ಹೆ ಫಲಾನುಭವಿಗಳ ಸಂಖ್ಯೆ 9</p>


ಜಲಾನಯನ ಯೋಜನೆಗಳ ಚಟುವಟಿಕೆ/ಕಾಮಗಾರಿಗಳನ್ನು ಅಂತರ್ಜಾಲದಲ್ಲಿ ಅಳವಡಿಸಲು ಸಂಕ್ಷಿಪ್ತ ಮಾಹಿತಿ

ಯೋಜನೆಯ ಹೆಸರು:	ರಾಷ್ಟ್ರೀಯ ಕೃಷಿ ವಿಕಾಸ ಯೋಜನೆ
ವರ್ಷ	2021-22
ಕಾಮಗಾರಿಯ/ಚಟುವಟಿಕೆಯ ಹೆಸರು:	ಕಿಂಡಿ ಆಣೆ
ಕಾಮಗಾರಿ/ಚಟುವಟಿಕೆಯ ಛಾಯಚಿತ್ರ(photo with Last&Long)	 <p>Latitude: 12.642228 Longitude: 75.926705 Elevation: 895.69±13 m Accuracy: 16.2 m Note: Chandramathi KD Alur 13/11/21 Powered by: Nasa Cam</p>
ಸರ್ವೆ ನಂಬರ್:	11/1
ಅಕ್ಷಾಂಶ ಮತ್ತು ರೇಖಾಂಶ:	12.642228 75.926705
ಗ್ರಾಮ:	ಆಲೂರು
ತಾಲ್ಲೂಕು:	ಸೋಮವಾರಪೇಟೆ
ಜಿಲ್ಲೆ:	ಕೊಡಗು
ಕಾಮಗಾರಿ/ಚಟುವಟಿಕೆಯ ಅಂದಾಜು ಮೊತ್ತ(ರೂಪಾಯಿಗಳಲ್ಲಿ)	471473.00
ಕಾಮಗಾರಿ/ಚಟುವಟಿಕೆಯ ಕುರಿತು ಸಂಕ್ಷಿಪ್ತ ವಿವರ (ಸಮುದಾಯ ಕಾಮಗಾರಿಯಾಗಿದ್ದರೆ ಅಂದಾಜು ನೀರು ಸಂಗ್ರಹಣೆ (Cubic Meter), ರಕ್ಷಣಾತ್ಮಕ ನೀರಾವರಿ ಪ್ರದೇಶ, ಫಲಾನುಭವಿಗಳ ಸಂಖ್ಯೆ ವೈಯಕ್ತಿಕ ಕಾಮಗಾರಿಯಾಗಿದ್ದರೆ, ಫಲಾನುಭವಿ ಹೆಸರು, ಚಟುವಟಿಕೆಯಿಂದ ಪಡೆಯುತ್ತಿರುವ ಲಾಭ)	<p>ಮಳೆಗಾಲದಲ್ಲಿ ಹಾಗೂ ಬೇಸಿಗೆಗಾಲದಲ್ಲಿ ನೀರಿನ ಉಪಯೋಗದ ಬಗ್ಗೆ ಮಾಹಿತಿ ನೀಡಿದಾಗ ಮೇಲಿನ ರೈತರು ಒಪ್ಪಿ ಅದರಂತೆ ಕಿಂಡಿಆಣೆ ಕಾಮಗಾರಿ ನಿರ್ಮಾಣ ಮಾಡಲಾಯಿತು. ಅದರಂತೆ ಮಳೆಗಾಲದಲ್ಲಿ ನೀರಿನ ಹರಿವು ಹೆಚ್ಚಾದಾಗ ನೀರನ್ನು ಹಳ್ಳದಲ್ಲಿ ಹರಿಯ ಬಿಡುತ್ತಿದ್ದು ಮಳೆ ಕಡಿಮೆ ಆದಾಗ ನೀರನ್ನು ಶೇಖರಣೆ ಮಾಡಿಕೊಂಡು ತೋಟಕ್ಕೆ ನೀರಿನ ಕೊರತೆ ಆದಾಗ ನೀರನ್ನು ತೋಟಕ್ಕೆ ತುಂತುರು ನೀರಾವರಿ ಮೂಲಕ ನೀರನ್ನು ಬಳಕೆ ಮಾಡಿಕೊಳ್ಳುತ್ತಿದ್ದು ಇದರಿಂದ ಇಳುವರಿ ಉತ್ತಮವಾಗಲು ಸಹಕಾರಿಯಾಗಿದೆ ಎಂದು ರೈತರುಗಳು ಮಾಹಿತಿ ನೀಡಿದರು.</p> <p>660 Cubic Meter ನೀರಾವರಿ ಪ್ರದೇಶ 15 ಹೆ ಫಲಾನುಭವಿಗಳ ಸಂಖ್ಯೆ 9</p>

ಜಲಾನಯನ ಯೋಜನೆಗಳ ಚಟುವಟಿಕೆ/ಕಾಮಗಾರಿಗಳನ್ನು ಅಂತರ್ಜಾಲದಲ್ಲ ಅಳವಡಿಸಲು ಸಂಕ್ಷಿಪ್ತ ಮಾಹಿತಿ

ಯೋಜನೆಯ ಹೆಸರು:	ರಾಷ್ಟ್ರೀಯ ಕೃಷಿ ವಿಕಾಸ ಯೋಜನೆ
ವರ್ಷ	2021-22
ಕಾಮಗಾರಿಯ/ಚಟುವಟಿಕೆಯ ಹೆಸರು:	ಕಿಂಡಿ ಆಣೆ
ಕಾಮಗಾರಿ/ಚಟುವಟಿಕೆಯ ಛಾಯಚಿತ್ರ(photo with Last&Long)	
ಸರ್ವೆ ನಂಬರ್:	143/1
ಅಕ್ಷಾಂಶ ಮತ್ತು ರೇಖಾಂಶ:	12.68623 75.931759
ಗ್ರಾಮ:	ನಿಡೆ
ತಾಲ್ಲೂಕು:	ಸೋಮವಾರಪೇಟೆ
ಜಿಲ್ಲೆ:	ಕೊಡಗು
ಕಾಮಗಾರಿ/ಚಟುವಟಿಕೆಯ ಅಂದಾಜು ಮೊತ್ತ(ರೂಪಾಯಿಗಳಲ್ಲಿ)	469626.00
ಕಾಮಗಾರಿ/ಚಟುವಟಿಕೆಯ ಕುರಿತು ಸಂಕ್ಷಿಪ್ತ ವಿವರ (ಸಮುದಾಯ ಕಾಮಗಾರಿಯಾಗಿದ್ದರೆ ಅಂದಾಜು ನೀರು ಸಂಗ್ರಹಣೆ (Cubic Meter), ರಕ್ಷಣಾತ್ಮಕ ನೀರಾವರಿ ಪ್ರದೇಶ, ಫಲಾನುಭವಿಗಳ ಸಂಖ್ಯೆ ವೈಯಕ್ತಿಕ ಕಾಮಗಾರಿಯಾಗಿದ್ದರೆ, ಫಲಾನುಭವಿ ಹೆಸರು, ಚಟುವಟಿಕೆಯಿಂದ ಪಡೆಯುತ್ತಿರುವ ಲಾಭ)	<p>ಮಳೆಗಾಲದಲ್ಲ ಹಾಗೂ ಬೇಸಿಗೆಗಾಲದಲ್ಲ ನೀರಿನ ಉಪಯೋಗದ ಬಗ್ಗೆ ಮಾಹಿತಿ ನೀಡಿದಾಗ ಮೇಲಿನ ರೈತರು ಒಪ್ಪಿ ಅದರಂತೆ ಕಿಂಡಿಆಣೆ ಕಾಮಗಾರಿ ನಿರ್ಮಾಣ ಮಾಡಲಾಯಿತು, ಅದರಂತೆ ಮಳೆಗಾಲದಲ್ಲ ನೀರಿನ ಹರಿವು ಹೆಚ್ಚಾದಾಗ ನೀರನ್ನು ಹಳ್ಳದಲ್ಲ ಹರಿಯ ಬಿಡುತ್ತಿದ್ದು ಮಳೆ ಕಡಿಮೆ ಆದಾಗ ನೀರನ್ನು ಶೇಖರಣೆ ಮಾಡಿಕೊಂಡು ತೋಟಕ್ಕೆ ನೀರಿನ ಕೊರತೆ ಆದಾಗ ನೀರನ್ನು ತೋಟಕ್ಕೆ ತುಂತುರು ನೀರಾವರಿ ಮೂಲಕ ನೀರನ್ನು ಬಳಕೆ ಮಾಡಿಕೊಳ್ಳುತ್ತಿದ್ದು ಇದರಿಂದ ಇಳುವರಿ ಉತ್ತಮವಾಗಲು ಸಹಕಾರಿಯಾಗಲದೆ ಎಂದು ರೈತರುಗಳು ಮಾಹಿತಿ ನೀಡಿದರು.</p> <p>660 Cubic Meter ನೀರಾವರಿ ಪ್ರದೇಶ 15 ಹೆ ಫಲಾನುಭವಿಗಳ ಸಂಖ್ಯೆ 9</p>

ಜಲಾನಯನ ಯೋಜನೆಗಳ ಚಟುವಟಿಕೆ/ಕಾಮಗಾರಿಗಳನ್ನು ಅಂತರ್ಜಾಲದಲ್ಲಿ ಅಳವಡಿಸಲು ಸಂಕ್ಷಿಪ್ತ ಮಾಹಿತಿ

ಯೋಜನೆಯ ಹೆಸರು:	ರಾಷ್ಟ್ರೀಯ ಕೃಷಿ ವಿಕಾಸ ಯೋಜನೆ
ವರ್ಷ	2021-22
ಕಾಮಗಾರಿಯ/ಚಟುವಟಿಕೆಯ ಹೆಸರು:	ಕಿಂಡಿ ಆಣೆ
ಕಾಮಗಾರಿ/ಚಟುವಟಿಕೆಯ ಛಾಯಚಿತ್ರ(photo with Last&Long)	 <p>Latitude: 12.679644 Longitude: 75.934949 Elevation: 899.9516 m Accuracy: 24.6 m Time: 02-15-2022 13:06 Note: kusuma</p>
ಸರ್ವೆ ನಂಬರ್:	34/9
ಅಕ್ಷಾಂಶ ಮತ್ತು ರೇಖಾಂಶ:	12.679644 75.934949
ಗ್ರಾಮ:	ಹಾರೋಹಳ್ಳಿ
ತಾಲ್ಲೂಕು:	ಸೋಮವಾರಪೇಟೆ
ಜಿಲ್ಲೆ:	ಕೊಡಗು
ಕಾಮಗಾರಿ/ಚಟುವಟಿಕೆಯ ಅಂದಾಜು ಮೊತ್ತ(ರೂಪಾಯಿಗಳಲ್ಲಿ)	455470.00
ಕಾಮಗಾರಿ/ಚಟುವಟಿಕೆಯ ಕುರಿತು ಸಂಕ್ಷಿಪ್ತ ವಿವರ (ಸಮುದಾಯ ಕಾಮಗಾರಿಯಾಗಿದ್ದರೆ ಅಂದಾಜು ನೀರು ಸಂಗ್ರಹಣೆ (Cubic Meter), ರಕ್ಷಣಾತ್ಮಕ ನೀರಾವರಿ ಪ್ರದೇಶ, ಫಲಾನುಭವಿಗಳ ಸಂಖ್ಯೆ ವೈಯಕ್ತಿಕ ಕಾಮಗಾರಿಯಾಗಿದ್ದರೆ, ಫಲಾನುಭವಿ ಹೆಸರು, ಚಟುವಟಿಕೆಯಿಂದ ಪಡೆಯುತ್ತಿರುವ ಲಾಭ)	<p>ಮಳೆಗಾಲದಲ್ಲಿ ಹಾಗೂ ಬೇಸಿಗೆಗಾಲದಲ್ಲಿ ನೀರಿನ ಉಪಯೋಗದ ಬಗ್ಗೆ ಮಾಹಿತಿ ನೀಡಿದಾಗ ಮೇಲಿನ ರೈತರು ಒಪ್ಪಿ ಅದರಂತೆ ಕಿಂಡಿಆಣೆ ಕಾಮಗಾರಿ ನಿರ್ಮಾಣ ಮಾಡಲಾಯಿತು. ಅದರಂತೆ ಮಳೆಗಾಲದಲ್ಲಿ ನೀರಿನ ಹರಿವು ಹೆಚ್ಚಾದಾಗ ನೀರನ್ನು ಹಳ್ಳಿಗಳಲ್ಲಿ ಹರಿಯ ಬಿಡುತ್ತಿದ್ದು ಮಳೆ ಕಡಿಮೆ ಆದಾಗ ನೀರನ್ನು ಶೇಖರಣೆ ಮಾಡಿಕೊಂಡು ತೋಟಕ್ಕೆ ನೀರಿನ ಕೊರತೆ ಆದಾಗ ನೀರನ್ನು ತೋಟಕ್ಕೆ ತುಂತುರು ನೀರಾವರಿ ಮೂಲಕ ನೀರನ್ನು ಬಳಕೆ ಮಾಡಿಕೊಳ್ಳುತ್ತಿದ್ದು ಇದರಿಂದ ಇಳುವರಿ ಉತ್ತಮವಾಗಲು ಸಹಕಾರಿಯಾಗಲದೆ ಎಂದು ರೈತರುಗಳು ಮಾಹಿತಿ ನೀಡಿದರು.</p> <p>660 Cubic Meter ನೀರಾವರಿ ಪ್ರದೇಶ 15 ಹೆ ಫಲಾನುಭವಿಗಳ ಸಂಖ್ಯೆ 9</p>

ಜಲಾನಯನ ಯೋಜನೆಗಳ ಚಟುವಟಿಕೆ/ಕಾಮಗಾರಿಗಳನ್ನು ಅಂತರ್ಜಾಲದಲ್ಲಿ ಅಳವಡಿಸಲು ಸಂಕ್ಷಿಪ್ತ ಮಾಹಿತಿ

ಯೋಜನೆಯ ಹೆಸರು:	ರಾಷ್ಟ್ರೀಯ ಕೃಷಿ ವಿಕಾಸ ಯೋಜನೆ
ವರ್ಷ	2021-22
ಕಾಮಗಾರಿಯ/ಚಟುವಟಿಕೆಯ ಹೆಸರು:	ಕಿಂಡಿ ಆಣೆ
ಕಾಮಗಾರಿ/ಚಟುವಟಿಕೆಯ ಛಾಯಚಿತ್ರ(photo with Last&Long)	 <p>Vasanthi Akanahalli RkVY 02.02.2022 14:49 12.69819, 75.95302 (±5m) Unnamed Road, Karnataka 571235</p>
ಸರ್ವೆ ನಂಬರ್:	65
ಅಕ್ಷಾಂಶ ಮತ್ತು ರೇಖಾಂಶ:	12.69819 75.95302
ಗ್ರಾಮ:	ಹಾರೋಹಳ್ಳಿ
ತಾಲ್ಲೂಕು:	ನೋಮವಾರಪೇಟೆ
ಜಿಲ್ಲೆ:	ಕೊಡಗು
ಕಾಮಗಾರಿ/ಚಟುವಟಿಕೆಯ ಅಂದಾಜು ಮೊತ್ತ(ರೂಪಾಯಿಗಳಲ್ಲಿ)	456085
ಕಾಮಗಾರಿ/ಚಟುವಟಿಕೆಯ ಕುರಿತು ಸಂಕ್ಷಿಪ್ತ ವಿವರ (ಸಮುದಾಯ ಕಾಮಗಾರಿಯಾಗಿದ್ದರೆ ಅಂದಾಜು ನೀರು ಸಂಗ್ರಹಣೆ (Cubic Meter), ರಕ್ಷಣಾತ್ಮಕ ನೀರಾವರಿ ಪ್ರದೇಶ, ಫಲಾನುಭವಿಗಳ ಸಂಖ್ಯೆ ವೈಯಕ್ತಿಕ ಕಾಮಗಾರಿಯಾಗಿದ್ದರೆ, ಫಲಾನುಭವಿ ಹೆಸರು, ಚಟುವಟಿಕೆಯಿಂದ ಪಡೆಯುತ್ತಿರುವ ಲಾಭ)	<p>ಮಳೆಗಾಲದಲ್ಲಿ ಹಾಗೂ ಬೇಸಿಗೆಗಾಲದಲ್ಲಿ ನೀರಿನ ಉಪಯೋಗದ ಬಗ್ಗೆ ಮಾಹಿತಿ ನೀಡಿದಾಗ ಮೇಲಿನ ರೈತರು ಒಪ್ಪಿ ಅದರಂತೆ ಕಿಂಡಿಆಣೆ ಕಾಮಗಾರಿ ನಿರ್ಮಾಣ ಮಾಡಲಾಯಿತು, ಅದರಂತೆ ಮಳೆಗಾಲದಲ್ಲಿ ನೀರಿನ ಹರಿವು ಹೆಚ್ಚಾದಾಗ ನೀರನ್ನು ಹಳ್ಳದಲ್ಲಿ ಹರಿಯ ಬಿಡುತ್ತಿದ್ದು ಮಳೆ ಕಡಿಮೆ ಆದಾಗ ನೀರನ್ನು ಶೇಖರಣೆ ಮಾಡಿಕೊಂಡು ತೋಟಕ್ಕೆ ನೀರಿನ ಕೊರತೆ ಆದಾಗ ನೀರನ್ನು ತೋಟಕ್ಕೆ ತುಂತುರು ನೀರಾವರಿ ಮೂಲಕ ನೀರನ್ನು ಬಳಕೆ ಮಾಡಿಕೊಳ್ಳುತ್ತಿದ್ದು ಇದರಿಂದ ಇಳುವರಿ ಉತ್ತಮವಾಗಲು ಸಹಕಾರಿಯಾಗಲದೆ ಎಂದು ರೈತರುಗಳು ಮಾಹಿತಿ ನೀಡಿದರು.</p> <p>660 Cubic Meter ನೀರಾವರಿ ಪ್ರದೇಶ 15 ಹೆ ಫಲಾನುಭವಿಗಳ ಸಂಖ್ಯೆ 9</p>

ಜಲಾನಯನ ಯೋಜನೆಗಳ ಚಟುವಟಿಕೆ/ಕಾಮಗಾರಿಗಳನ್ನು ಅಂತರ್ಜಾಲದಲ್ಲಿ ಅಳವಡಿಸಲು ಸಂಕ್ಷಿಪ್ತ ಮಾಹಿತಿ

ಯೋಜನೆಯ ಹೆಸರು:	ರಾಷ್ಟ್ರೀಯ ಕೃಷಿ ವಿಕಾಸ ಯೋಜನೆ
ವರ್ಷ	2021-22
ಕಾಮಗಾರಿಯ/ಚಟುವಟಿಕೆಯ ಹೆಸರು:	ಕಿಂಡಿ ಆಣೆ
ಕಾಮಗಾರಿ/ಚಟುವಟಿಕೆಯ ಛಾಯಚಿತ್ರ(photo with Last&Long)	
ಸರ್ವೆ ನಂಬರ್:	5/101
ಅಕ್ಷಾಂಶ ಮತ್ತು ರೇಖಾಂಶ:	12.631666 75.934871
ಗ್ರಾಮ:	ಆಲೂರು
ತಾಲ್ಲೂಕು:	ಸೋಮವಾರಪೇಟೆ
ಜಿಲ್ಲೆ:	ಕೊಡಗು
ಕಾಮಗಾರಿ/ಚಟುವಟಿಕೆಯ ಅಂದಾಜು ಮೊತ್ತ(ರೂಪಾಯಿಗಳಲ್ಲಿ)	430850
ಕಾಮಗಾರಿ/ಚಟುವಟಿಕೆಯ ಕುರಿತು ಸಂಕ್ಷಿಪ್ತ ವಿವರ (ಸಮುದಾಯ ಕಾಮಗಾರಿಯಾಗಿದ್ದರೆ ಅಂದಾಜು ನೀರು ಸಂಗ್ರಹಣೆ (Cubic Meter), ರಕ್ಷಣಾತ್ಮಕ ನೀರಾವರಿ ಪ್ರದೇಶ, ಫಲಾನುಭವಿಗಳ ಸಂಖ್ಯೆ ವೈಯಕ್ತಿಕ ಕಾಮಗಾರಿಯಾಗಿದ್ದರೆ, ಫಲಾನುಭವಿ ಹೆಸರು, ಚಟುವಟಿಕೆಯಿಂದ ಪಡೆಯುತ್ತಿರುವ ಲಾಭ)	<p>ಮಳೆಗಾಲದಲ್ಲಿ ಹಾಗೂ ಬೇಸಿಗೆಗಾಲದಲ್ಲಿ ನೀರಿನ ಉಪಯೋಗದ ಬಗ್ಗೆ ಮಾಹಿತಿ ನೀಡಿದಾಗ ಮೇಲಿನ ರೈತರು ಒಪ್ಪಿ ಅದರಂತೆ ಕಿಂಡಿಆಣೆ ಕಾಮಗಾರಿ ನಿರ್ಮಾಣ ಮಾಡಲಾಯಿತು, ಅದರಂತೆ ಮಳೆಗಾಲದಲ್ಲಿ ನೀರಿನ ಹರಿವು ಹೆಚ್ಚಾದಾಗ ನೀರನ್ನು ಹಳ್ಳದಲ್ಲಿ ಹರಿಯ ಬಿಡುತ್ತಿದ್ದು ಮಳೆ ಕಡಿಮೆ ಆದಾಗ ನೀರನ್ನು ಶೇಖರಣೆ ಮಾಡಿಕೊಂಡು ತೋಟಕ್ಕೆ ನೀರಿನ ಕೊರತೆ ಆದಾಗ ನೀರನ್ನು ತೋಟಕ್ಕೆ ತುಂತುರು ನೀರಾವರಿ ಮೂಲಕ ನೀರನ್ನು ಬಳಕೆ ಮಾಡಿಕೊಳ್ಳುತ್ತಿದ್ದು ಇದರಿಂದ ಇಳುವರಿ ಉತ್ತಮವಾಗಲು ಸಹಕಾರಿಯಾಗಲದೆ ಎಂದು ರೈತರುಗಳು ಮಾಹಿತಿ ನೀಡಿದರು.</p> <p>660 Cubic Meter ನೀರಾವರಿ ಪ್ರದೇಶ 15 ಹೆ ಫಲಾನುಭವಿಗಳ ಸಂಖ್ಯೆ 9</p>

ಜಲಾನಯನ ಯೋಜನೆಗಳ ಚಟುವಟಿಕೆ/ಕಾಮಗಾರಿಗಳನ್ನು ಅಂತರ್ಜಾಲದಲ್ಲ ಅಳವಡಿಸಲು ಸಂಕ್ಷಿಪ್ತ ಮಾಹಿತಿ


ಯೋಜನೆಯ ಹೆಸರು:	ರಾಷ್ಟ್ರೀಯ ಕೃಷಿ ವಿಕಾಸ ಯೋಜನೆ
ವರ್ಷ	2021-22
ಕಾಮಗಾರಿಯ/ಚಟುವಟಿಕೆಯ ಹೆಸರು:	ಕಿಂಡಿ ಆಣೆ
ಕಾಮಗಾರಿ/ಚಟುವಟಿಕೆಯ ಛಾಯಚಿತ್ರ(photo with Last&Long)	 <p>Rkvy Pandhu 23.06.2022 12:53 12.68743, 75.93168 Unnamed Road, Sampigedalu, Karnataka 571235</p>
ಸರ್ವೆ ನಂಬರ್:	138/2
ಅಕ್ಷಾಂಶ ಮತ್ತು ರೇಖಾಂಶ:	12.68743 75.93168
ಗ್ರಾಮ:	ಹಾರೋಹಳ್ಳಿ
ತಾಲ್ಲೂಕು:	ಸೋಮವಾರಪೇಟೆ
ಜಿಲ್ಲೆ:	ಕೊಡಗು
ಕಾಮಗಾರಿ/ಚಟುವಟಿಕೆಯ ಅಂದಾಜು ಮೊತ್ತ(ರೂಪಾಯಿಗಳಲ್ಲಿ)	449561
ಕಾಮಗಾರಿ/ಚಟುವಟಿಕೆಯ ಕುರಿತು ಸಂಕ್ಷಿಪ್ತ ವಿವರ (ಸಮುದಾಯ ಕಾಮಗಾರಿಯಾಗಿದ್ದರೆ ಅಂದಾಜು ನೀರು ಸಂಗ್ರಹಣೆ (Cubic Meter), ರಕ್ಷಣಾತ್ಮಕ ನೀರಾವರಿ ಪ್ರದೇಶ, ಫಲಾನುಭವಿಗಳ ಸಂಖ್ಯೆ ವೈಯಕ್ತಿಕ ಕಾಮಗಾರಿಯಾಗಿದ್ದರೆ, ಫಲಾನುಭವಿ ಹೆಸರು, ಚಟುವಟಿಕೆಯಿಂದ ಪಡೆಯುತ್ತಿರುವ ಲಾಭ)	<p>ಮಳೆಗಾಲದಲ್ಲ ಹಾಗೂ ಬೇಸಿಗೆಗಾಲದಲ್ಲ ನೀರಿನ ಉಪಯೋಗದ ಬಗ್ಗೆ ಮಾಹಿತಿ ನೀಡಿದಾಗ ಮೇಲಿನ ರೈತರು ಒಪ್ಪಿ ಅದರಂತೆ ಕಿಂಡಿಆಣೆ ಕಾಮಗಾರಿ ನಿರ್ಮಾಣ ಮಾಡಲಾಯಿತು. ಅದರಂತೆ ಮಳೆಗಾಲದಲ್ಲ ನೀರಿನ ಹರಿವು ಹೆಚ್ಚಾದಾಗ ನೀರನ್ನು ಹಳ್ಳದಲ್ಲಿ ಹರಿಯ ಬಿಡುತ್ತಿದ್ದು ಮಳೆ ಕಡಿಮೆ ಆದಾಗ ನೀರನ್ನು ಶೇಖರಣೆ ಮಾಡಿಕೊಂಡು ತೋಟಕ್ಕೆ ನೀರಿನ ಕೊರತೆ ಆದಾಗ ನೀರನ್ನು ತೋಟಕ್ಕೆ ತುಂತುರು ನೀರಾವರಿ ಮೂಲಕ ನೀರನ್ನು ಬಳಕೆ ಮಾಡಿಕೊಳ್ಳುತ್ತಿದ್ದು ಇದರಿಂದ ಇಳುವರಿ ಉತ್ತಮವಾಗಲು ಸಹಕಾರಿಯಾಗಲದೆ ಎಂದು ರೈತರುಗಳು ಮಾಹಿತಿ ನೀಡಿದರು.</p> <p>660 Cubic Meter ನೀರಾವರಿ ಪ್ರದೇಶ 15 ಹೆ ಫಲಾನುಭವಿಗಳ ಸಂಖ್ಯೆ 9</p>




**ಜಲಾನಯನ ಯೋಜನೆಗಳ ಚಟುವಟಿಕೆ/ಕಾಮಗಾರಿಗಳನ್ನು ಅಂತರ್ಜಾಲದಲ್ಲ ಅಳವಡಿಸಲು ಸಂಕ್ಷಿಪ್ತ ಮಾಹಿತಿ**

ಯೋಜನೆಯ ಹೆಸರು:	ರಾಷ್ಟ್ರೀಯ ಕೃಷಿ ವಿಕಾಸ ಯೋಜನೆ
ವರ್ಷ	2021-22
ಕಾಮಗಾರಿಯ/ಚಟುವಟಿಕೆಯ ಹೆಸರು:	ಕಿಂಡಿ ಅಣೆ
ಕಾಮಗಾರಿ/ಚಟುವಟಿಕೆಯ ಛಾಯಚಿತ್ರ(photo with Last&Long)	
ಸರ್ವೆ ನಂಬರ್:	127
ಅಕ್ಷಾಂಶ ಮತ್ತು ರೇಖಾಂಶ:	12.173773 75.821173
ಗ್ರಾಮ:	ಬಾಳುಗೋಡು
ತಾಲ್ಲೂಕು:	ವಿರಾಜಪೇಟೆ
ಜಿಲ್ಲೆ:	ಕೊಡಗು
ಕಾಮಗಾರಿ/ಚಟುವಟಿಕೆಯ ಅಂದಾಜು ಮೊತ್ತ(ರೂಪಾಯಿಗಳಲ್ಲಿ)	466039/-
ಕಾಮಗಾರಿ/ಚಟುವಟಿಕೆಯ ಕುರಿತು ಸಂಕ್ಷಿಪ್ತ ವಿವರ (ಸಮುದಾಯ ಕಾಮಗಾರಿಯಾಗಿದ್ದರೆ ಅಂದಾಜು ನೀರು ಸಂಗ್ರಹಣೆ (Cubic Meter), ರಕ್ಷಣಾತ್ಮಕ ನೀರಾವರಿ ಪ್ರದೇಶ, ಫಲಾನುಭವಿಗಳ ಸಂಖ್ಯೆ ವೈಯಕ್ತಿಕ ಕಾಮಗಾರಿಯಾಗಿದ್ದರೆ, ಫಲಾನುಭವಿ ಹೆಸರು, ಚಟುವಟಿಕೆಯಿಂದ ಪಡೆಯುತ್ತಿರುವ ಲಾಭ)	<p>ಮಳೆಗಾಲದಲ್ಲಿ ಹಾಗೂ ಬೇಸಿಗೆಗಾಲದಲ್ಲಿ ನೀರಿನ ಉಪಯೋಗದ ಬಗ್ಗೆ ಮಾಹಿತಿ ನೀಡಿದಾಗ ಮೇಲಿನ ರೈತರು ಒಪ್ಪಿ ಅದರಂತೆ ಕಿಂಡಿ ಅಣೆ ಕಟ್ಟಿ ನಿರ್ಮಾಣ ಮಾಡಲಾಯಿತು. ಅದರಂತೆ ಮಳೆಗಾಲದಲ್ಲಿ ನೀರಿನ ಹರಿವು ಹೆಚ್ಚಾದಾಗ ನೀರನ್ನು ಹಳ್ಳದಲ್ಲಿ ಹರಿಯ ಬಿಡುತ್ತಿದ್ದು, ಮಳೆ ಕಡಿಮೆ ಆದಾಗ ನೀರನ್ನು ತೋಟಕ್ಕೆ ತುಂತುರು ನೀರಾವರಿ ಮೂಲಕ ನೀರನ್ನು ಬಳಕೆ ಮಾಡಿಕೊಳ್ಳುತ್ತಿದ್ದು, ಇದರಿಂದಾಗಿ ಇಳುವರಿ ಉತ್ತಮವಾಗಲು ಸಹಕಾರಿಯಾಗಲಿದೆ ಎಂಬುದಾಗಿ ರೈತರು ಮಾಹಿತಿ ನೀಡಿದರು.</p> <p>660 Cubic Meter</p> <p>ರಕ್ಷಣಾತ್ಮಕ ನೀರಾವರಿ ಪ್ರದೇಶ : 8 ಹೆಕ್ಟರ್ ಫಲಾನುಭವಿಗಳ ಸಂಖ್ಯೆ : 9</p>


ಜಲಾನಯನ ಯೋಜನೆಗಳ ಚಟುವಟಿಕೆ/ಕಾಮಗಾರಿಗಳನ್ನು ಅಂತರ್ಜಾಲದಲ್ಲ ಅಳವಡಿಸಲು ಸಂಕ್ಷಿಪ್ತ ಮಾಹಿತಿ

ಯೋಜನೆಯ ಹೆಸರು:	ರಾಷ್ಟ್ರೀಯ ಕೃಷಿ ವಿಕಾಸ ಯೋಜನೆ
ವರ್ಷ	2021-22
ಕಾಮಗಾರಿಯ/ಚಟುವಟಿಕೆಯ ಹೆಸರು:	ಕಿಂಡಿ ಆಣೆ
ಕಾಮಗಾರಿ/ಚಟುವಟಿಕೆಯ ಛಾಯಚಿತ್ರ(photo with Last&Long)	
ಸರ್ವೆ ನಂಬರ್:	104
ಅಕ್ಷಾಂಶ ಮತ್ತು ರೇಖಾಂಶ:	12.155018 75.829945
ಗ್ರಾಮ:	ಮಾಲ್ಗಾರೆ
ತಾಲ್ಲೂಕು:	ವಿರಾಜಪೇಟೆ
ಜಿಲ್ಲೆ:	ಕೊಡಗು
ಕಾಮಗಾರಿ/ಚಟುವಟಿಕೆಯ ಅಂದಾಜು ಮೊತ್ತ(ರೂಪಾಯಿಗಳಲ್ಲಿ)	467400/-
ಕಾಮಗಾರಿ/ಚಟುವಟಿಕೆಯ ಕುರಿತು ಸಂಕ್ಷಿಪ್ತ ವಿವರ (ಸಮುದಾಯ ಕಾಮಗಾರಿಯಾಗಿದ್ದರೆ ಅಂದಾಜು ನೀರು ಸಂಗ್ರಹಣೆ (Cubic Meter), ರಕ್ಷಣಾತ್ಮಕ ನೀರಾವರಿ ಪ್ರದೇಶ, ಫಲಾನುಭವಿಗಳ ಸಂಖ್ಯೆ ವೈಯಕ್ತಿಕ ಕಾಮಗಾರಿಯಾಗಿದ್ದರೆ, ಫಲಾನುಭವಿ ಹೆಸರು, ಚಟುವಟಿಕೆಯಿಂದ ಪಡೆಯುತ್ತಿರುವ ಲಾಭ)	<p>ಮಳೆಗಾಲದಲ್ಲಿ ಹಾಗೂ ಬೇಸಿಗೆಗಾಲದಲ್ಲಿ ನೀರಿನ ಉಪಯೋಗದ ಬಗ್ಗೆ ಮಾಹಿತಿ ನೀಡಿದಾಗ ಮೇಲಿನ ರೈತರು ಒಪ್ಪಿ ಅದರಂತೆ ಕಿಂಡಿ ಅಣೆ ಕಟ್ಟು ನಿರ್ಮಾಣ ಮಾಡಲಾಯಿತು. ಅದರಂತೆ ಮಳೆಗಾಲದಲ್ಲಿ ನೀರಿನ ಹರಿವು ಹೆಚ್ಚಾದಾಗ ನೀರನ್ನು ಹಳ್ಳದಲ್ಲಿ ಹರಿಯ ಬಿಡುತ್ತಿದ್ದು, ಮಳೆ ಕಡಿಮೆ ಆದಾಗ ನೀರನ್ನು ತೋಟಕ್ಕೆ ತುಂತುರು ನೀರಾವರಿ ಮೂಲಕ ನೀರನ್ನು ಬಳಕೆ ಮಾಡಿಕೊಳ್ಳುತ್ತಿದ್ದು, ಇದರಿಂದಾಗಿ ಇಳುವರಿ ಉತ್ತಮವಾಗಲು ಸಹಕಾರಿಯಾಗಲಿದೆ ಎಂಬುದಾಗಿ ರೈತರು ಮಾಹಿತಿ ನೀಡಿದರು.</p> <p>660 Cubic Meter</p> <p>ರಕ್ಷಣಾತ್ಮಕ ನೀರಾವರಿ ಪ್ರದೇಶ : 9.5 ಹೆಕ್ಟರ್</p> <p>ಫಲಾನುಭವಿಗಳ ಸಂಖ್ಯೆ : 6</p>

**ಜಲಾನಯನ ಯೋಜನೆಗಳ ಚಟುವಟಿಕೆ/ಕಾಮಗಾರಿಗಳನ್ನು ಅಂತರ್ಜಾಲದಲ್ಲ ಅಳವಡಿಸಲು ಸಂಕ್ಷಿಪ್ತ ಮಾಹಿತಿ**

ಯೋಜನೆಯ ಹೆಸರು:	ರಾಷ್ಟ್ರೀಯ ಕೃಷಿ ವಿಶಾಸ ಯೋಜನೆ
ವರ್ಷ	2021-22
ಕಾಮಗಾರಿಯ/ಚಟುವಟಿಕೆಯ ಹೆಸರು:	ಕಿಂಡಿ ಆಣೆ
ಕಾಮಗಾರಿ/ಚಟುವಟಿಕೆಯ ಛಾಯಚಿತ್ರ(photo with Last&Long)	
ಸರ್ವೆ ನಂಬರ್:	11/ಎ
ಅಕ್ಷಾಂಶ ಮತ್ತು ರೇಖಾಂಶ:	12.222048 75.867581
ಗ್ರಾಮ:	ಬಾಳುಗೋಡು
ತಾಲ್ಲೂಕು:	ವಿರಾಜಪೇಟೆ
ಜಿಲ್ಲೆ:	ಕೊಡಗು
ಕಾಮಗಾರಿ/ಚಟುವಟಿಕೆಯ ಅಂದಾಜು ಮೊತ್ತ(ರೂಪಾಯಿಗಳಲ್ಲಿ)	366223/-
ಕಾಮಗಾರಿ/ಚಟುವಟಿಕೆಯ ಕುರಿತು ಸಂಕ್ಷಿಪ್ತ ವಿವರ (ಸಮುದಾಯ ಕಾಮಗಾರಿಯಾಗಿದ್ದರೆ ಅಂದಾಜು ನೀರು ಸಂಗ್ರಹಣೆ (Cubic Meter), ರಕ್ಷಣಾತ್ಮಕ ನೀರಾವರಿ ಪ್ರದೇಶ, ಫಲಾನುಭವಿಗಳ ಸಂಖ್ಯೆ ವೈಯಕ್ತಿಕ ಕಾಮಗಾರಿಯಾಗಿದ್ದರೆ, ಫಲಾನುಭವಿ ಹೆಸರು, ಚಟುವಟಿಕೆಯಿಂದ ಪಡೆಯುತ್ತಿರುವ ಲಾಭ)	<p>ಮಳೆಗಾಲದಲ್ಲಿ ಹಾಗೂ ಬೇಸಿಗೆಗಾಲದಲ್ಲಿ ನೀರಿನ ಉಪಯೋಗದ ಬಗ್ಗೆ ಮಾಹಿತಿ ನೀಡಿದಾಗ ಮೇಲಿನ ರೈತರು ಒಪ್ಪಿ ಅದರಂತೆ ಕಿಂಡಿ ಅಣೆ ಕಟ್ಟು ನಿರ್ಮಾಣ ಮಾಡಲಾಯಿತು. ಅದರಂತೆ ಮಳೆಗಾಲದಲ್ಲಿ ನೀರಿನ ಹರಿವು ಹೆಚ್ಚಾದಾಗ ನೀರನ್ನು ಹಳ್ಳದಲ್ಲಿ ಹರಿಯ ಬಿಡುತ್ತಿದ್ದು, ಮಳೆ ಕಡಿಮೆ ಆದಾಗ ನೀರನ್ನು ತೋಟಕ್ಕೆ ತುಂತುರು ನೀರಾವರಿ ಮೂಲಕ ನೀರನ್ನು ಬಳಕೆ ಮಾಡಿಕೊಳ್ಳುತ್ತಿದ್ದು, ಇದರಿಂದಾಗಿ ಇಳುವರಿ ಉತ್ತಮವಾಗಲು ಸಹಕಾರಿಯಾಗಲಿದೆ ಎಂಬುದಾಗಿ ರೈತರು ಮಾಹಿತಿ ನೀಡಿದರು.</p> <p>660 Cubic Meter</p> <p>ರಕ್ಷಣಾತ್ಮಕ ನೀರಾವರಿ ಪ್ರದೇಶ : 9 ಹೆಕ್ಟರ್ ಫಲಾನುಭವಿಗಳ ಸಂಖ್ಯೆ : 7</p>

ಜಲಾನಯನ ಯೋಜನೆಗಳ ಚಟುವಟಿಕೆ/ಕಾಮಗಾರಿಗಳನ್ನು ಅಂತರ್ಜಾಲದಲ್ಲಿ ಅಳವಡಿಸಲು ಸಂಕ್ಷಿಪ್ತ ಮಾಹಿತಿ

ಯೋಜನೆಯ ಹೆಸರು:	ರಾಷ್ಟ್ರೀಯ ಕೃಷಿ ವಿಕಾಸ ಯೋಜನೆ
ವರ್ಷ	2021-22
ಕಾಮಗಾರಿಯ/ಚಟುವಟಿಕೆಯ ಹೆಸರು:	ಕಿಂಡಿ ಆಣೆ
ಕಾಮಗಾರಿ/ಚಟುವಟಿಕೆಯ ಛಾಯಚಿತ್ರ(photo with Last&Long)	
ಸರ್ವೆ ನಂಬರ್:	21
ಅಕ್ಷಾಂಶ ಮತ್ತು ರೇಖಾಂಶ:	12.208198 75.873226
ಗ್ರಾಮ:	ಹೊಸಕೋಟೆ
ತಾಲ್ಲೂಕು:	ವಿರಾಜಪೇಟೆ
ಜಿಲ್ಲೆ:	ಕೊಡಗು
ಕಾಮಗಾರಿ/ಚಟುವಟಿಕೆಯ ಅಂದಾಜು ಮೊತ್ತ(ರೂಪಾಯಿಗಳಲ್ಲಿ)	467400/-
ಕಾಮಗಾರಿ/ಚಟುವಟಿಕೆಯ ಕುರಿತು ಸಂಕ್ಷಿಪ್ತ ವಿವರ (ಸಮುದಾಯ ಕಾಮಗಾರಿಯಾಗಿದ್ದರೆ ಅಂದಾಜು ನೀರು ಸಂಗ್ರಹಣೆ (Cubic Meter), ರಕ್ಷಣಾತ್ಮಕ ನೀರಾವರಿ ಪ್ರದೇಶ, ಫಲಾನುಭವಿಗಳ ಸಂಖ್ಯೆ ವೈಯಕ್ತಿಕ ಕಾಮಗಾರಿಯಾಗಿದ್ದರೆ, ಫಲಾನುಭವಿ ಹೆಸರು, ಚಟುವಟಿಕೆಯಿಂದ ಪಡೆಯುತ್ತಿರುವ ಲಾಭ)	<p>ಮಳೆಗಾಲದಲ್ಲಿ ಹಾಗೂ ಬೇಸಿಗೆಗಾಲದಲ್ಲಿ ನೀರಿನ ಉಪಯೋಗದ ಬಗ್ಗೆ ಮಾಹಿತಿ ನೀಡಿದಾಗ ಮೇಲಿನ ರೈತರು ಒಪ್ಪಿ ಅದರಂತೆ ಕಿಂಡಿ ಅಣೆ ಕಟ್ಟಿ ನಿರ್ಮಾಣ ಮಾಡಲಾಯಿತು. ಅದರಂತೆ ಮಳೆಗಾಲದಲ್ಲಿ ನೀರಿನ ಹರಿವು ಹೆಚ್ಚಾದಾಗ ನೀರನ್ನು ಹಳ್ಳದಲ್ಲಿ ಹರಿಯ ಬಿಡುತ್ತಿದ್ದು, ಮಳೆ ಕಡಿಮೆ ಆದಾಗ ನೀರನ್ನು ತೋಟಕ್ಕೆ ತುಂತುರು ನೀರಾವರಿ ಮೂಲಕ ನೀರನ್ನು ಬಳಕೆ ಮಾಡಿಕೊಳ್ಳುತ್ತಿದ್ದು, ಇದರಿಂದಾಗಿ ಇಳುವರಿ ಉತ್ತಮವಾಗಲು ಸಹಕಾರಿಯಾಗಲಿದೆ ಎಂಬುದಾಗಿ ರೈತರು ಮಾಹಿತಿ ನೀಡಿದರು.</p> <p>660 Cubic Meter</p> <p>ರಕ್ಷಣಾತ್ಮಕ ನೀರಾವರಿ ಪ್ರದೇಶ : 9.5 ಹೆಕ್ಟರ್</p> <p>ಫಲಾನುಭವಿಗಳ ಸಂಖ್ಯೆ : 6</p>