



ಅನುಬಂಧ


ಜಲಾನಯನ ಯೋಜನೆಗಳ ಚಟುವಟಿಕೆ/ಕಾಮಗಾರಿಗಳನ್ನು ಅಂತರ್ಜಾಲದಲ್ಲಿ ಅಳವಡಿಸಲು ಸಂಕ್ಷಿಪ್ತ ಮಾಹಿತಿ

ಯೋಜನೆಯ ಹೆಸರು:	ರಾಷ್ಟ್ರೀಯಾ ಸುಸ್ಥಿರ ಕೃಷಿ ಅಭಿಯಾನ - ಮಳೆಯಾಶ್ರಿತ ಪ್ರದೇಶ ಅಭಿವೃದ್ಧಿ ಯೋಜನೆ (ಎನ್ ಎಂ ಎಸ್ ಎ)
ವರ್ಷ:	2022-23 (2021-22)
ಕಾಮಗಾರಿಯ/ಚಟುವಟಿಕೆಯ ಹೆಸರು:	ಮೇವು ತಯಾರಿಕಾ ಘಟಕ , ಪಶುಸಂಗೋಪನಾ ಘಟಕ , ಮೇವು ಕತ್ತರಿಸುವಯಂತ್ರ , ತೂಕದ ಯಂತ್ರ
ಕಾಮಗಾರಿ/ಚಟುವಟಿಕೆಯ ಛಾಯಚಿತ್ರ (photo with Lat &Long)	
ಸರ್ವೆ ನಂಬರ್:	30/4, 71/5
ಅಕ್ಷಾಂಶ ಮತ್ತು ರೇಖಾಂಶ:	12 75 6517 76 89 1783
ಗ್ರಾಮ:	ಜಿ ಬೊಮ್ಮನಹಳ್ಳಿ
ತಾಲ್ಲೂಕು:	ನಾಗಮಂಗಲ
ಜಿಲ್ಲೆ:	ಮಂಡ್ಯ
ಕಾಮಗಾರಿ/ ಚಟುವಟಿಕೆಯ ಅಂದಾಜು ಮೊತ್ತ (ರೂಪಾಯಿಗಳಲ್ಲಿ)	84,977/-
ಕಾಮಗಾರಿ/ ಚಟುವಟಿಕೆಯ ಕುರಿತು ಸಂಕ್ಷಿಪ್ತ ವಿವರ (ಸಮುದಾಯ ಕಾಮಗಾರಿಯಾಗಿದ್ದರೆ ಅಂದಾಜು ನೀರು ಸಂಗ್ರಹಣೆ (Cubic Meter), ರಕ್ಷಣಾತ್ಮಕ ನೀರಾವರಿ ಪ್ರದೇಶ, ಫಲಾನುಭವಿಗಳ ಸಂಖ್ಯೆ ವೈಯಕ್ತಿಕ ಕಾಮಗಾರಿಯಾಗಿದ್ದರೆ, ಫಲಾನುಭವಿ ಹೆಸರು, ಚಟುವಟಿಕೆಯಿಂದ ಪಡೆಯುತ್ತಿರುವ ಲಾಭ)	ಸಿಂಗ್ರೀಗೌಡ ಬಿನ್ ಜವರೇಗೌಡ

ಜಲಾನಯನ ಯೋಜನೆಗಳ ಚಟುವಟಿಕೆ/ಕಾಮಗಾರಿಗಳನ್ನು ಅಂತರ್ಜಾಲದಲ್ಲಿ ಅಳವಡಿಸಲು ಸಂಕ್ಷಿಪ್ತ ಮಾಹಿತಿ


<p>ಯೋಜನೆಯ ಹೆಸರು:</p>	<p>ರಾಷ್ಟ್ರೀಯಾ ಸುಸ್ಥಿರ ಕೃಷಿ ಅಭಿಯಾನ - ಮಳೆಯಾಶ್ರಿತ ಪ್ರದೇಶ ಅಭಿವೃದ್ಧಿ ಯೋಜನೆ (ಎನ್ ಎಂ ಎಸ್ ಎ)</p>
<p>ವರ್ಷ:</p>	<p>2022-23 (2021-22)</p>
<p>ಕಾಮಗಾರಿಯ/ಚಟುವಟಿಕೆಯ ಹೆಸರು:</p>	<p>ಮೇವು ತಯಾರಿಕಾ ಘಟಕ , ಪಶುಸಂಗೋಪನಾ ಘಟಕ , ಮೇವು ಕತ್ತರಿಸುವಯಂತ್ರ , ತೂಕದ ಯಂತ್ರ</p>
<p>ಕಾಮಗಾರಿ/ಚಟುವಟಿಕೆಯ ಛಾಯಚಿತ್ರ (photo with Lat & Long)</p>	 <p>Latitude: 12.795528 Longitude: 76.891884 Elevation: 727.64+40 m Accuracy: 3.2 m Time: 03-23-2022 09:49 Note: C Shivanna s/o Channayyada G Bommanahalli</p> <p>Latitude: 12.745588N Longitude: 76.93458E Elevation: 708.91+7 m Accuracy: 3.5 m Time: 05-04-2022 11:57 Note: C Shivanna s/o Channayyada G Bommanahalli</p>
<p>ಸರ್ವೆ ನಂಬರ್:</p>	<p>54/3, 54/1, 54/4</p>
<p>ಅಕ್ಷಾಂಶ ಮತ್ತು ರೇಖಾಂಶ:</p>	<p>12 75 6517 76 89 1783</p>
<p>ಗ್ರಾಮ:</p>	<p>ಜಿ ಬೊಮ್ಮನಹಳ್ಳಿ</p>
<p>ತಾಲ್ಲೂಕು:</p>	<p>ನಾಗಮಂಗಲ</p>
<p>ಜಿಲ್ಲೆ:</p>	<p>ಮಂಡ್ಯ</p>
<p>ಕಾಮಗಾರಿ/ ಚಟುವಟಿಕೆಯ ಅಂದಾಜು ಮೊತ್ತ (ರೂಪಾಯಿಗಳಲ್ಲಿ)</p>	<p>84,977/-</p>
<p>ಕಾಮಗಾರಿ/ ಚಟುವಟಿಕೆಯ ಕುರಿತು ಸಂಕ್ಷಿಪ್ತ ವಿವರ (ಸಮುದಾಯ ಕಾಮಗಾರಿಯಾಗಿದ್ದರೆ ಅಂದಾಜು ನೀರು ಸಂಗ್ರಹಣೆ (Cubic Meter), ರಕ್ಷಣಾತ್ಮಕ ನೀರಾವರಿ ಪ್ರದೇಶ, ಫಲಾನುಭವಿಗಳ ಸಂಖ್ಯೆ ವೈಯಕ್ತಿಕ ಕಾಮಗಾರಿಯಾಗಿದ್ದರೆ, ಫಲಾನುಭವಿ ಹೆಸರು, ಟುವಟಿಕೆಯಿಂದ ಪಡೆಯುತ್ತಿರುವ ಲಾಭ)</p>	<p>ಸಿ ಶಿವಣ್ಣ ಬಿನ್ ಚನ್ನೇಗೌಡ</p>

ಜಲಾನಯನ ಯೋಜನೆಗಳ ಚಟುವಟಿಕೆ/ಕಾಮಗಾರಿಗಳನ್ನು ಅಂತರ್ಜಾಲದಲ್ಲಿ ಅಳವಡಿಸಲು ಸಂಕ್ಷಿಪ್ತ ಮಾಹಿತಿ

ಯೋಜನೆಯ ಹೆಸರು:	ರಾಷ್ಟ್ರೀಯಾ ಸುಸ್ಥಿರ ಕೃಷಿ ಅಭಿಯಾನ - ಮಳೆಯಾಶ್ರಿತ ಪ್ರದೇಶ ಅಭಿವೃದ್ಧಿ ಯೋಜನೆ (ಎನ್ ಎಂ ಎಸ್ ಎ)
ವರ್ಷ:	2022-23 (2021-22)
ಕಾಮಗಾರಿಯ/ಚಟುವಟಿಕೆಯ ಹೆಸರು:	ಮೇವು ತಯಾರಿಕಾ ಘಟಕ , ಪಶುಸಂಗೋಪನಾ ಘಟಕ , ಮೇವು ಕತ್ತರಿಸುವಯಂತ್ರ , ತೂಕದ ಯಂತ್ರ
ಕಾಮಗಾರಿ/ಚಟುವಟಿಕೆಯ ಛಾಯಚಿತ್ರ (photo with Lat & Long)	 <p>Latitude: 12.756817 Longitude: 76.891783 Elevation: 708.3147 m Accuracy: 5.45 m Date: 04/08/2022 12:31 Note: Chhatrapati Sahu International</p>
ಸರ್ವೆ ನಂಬರ್:	5/18,50/7
ಅಕ್ಷಾಂಶ ಮತ್ತು ರೇಖಾಂಶ:	12 75 6517 76 89 1783
ಗ್ರಾಮ:	ಜಿ ಬೊಮ್ಮನಹಳ್ಳಿ
ತಾಲ್ಲೂಕು:	ನಾಗಮಂಗಲ
ಜಿಲ್ಲೆ:	ಮಂಡ್ಯ
ಕಾಮಗಾರಿ/ ಚಟುವಟಿಕೆಯ ಅಂದಾಜು ಮೊತ್ತ (ರೂಪಾಯಿಗಳಲ್ಲಿ)	64,977/-
ಕಾಮಗಾರಿ/ ಚಟುವಟಿಕೆಯ ಕುರಿತು ಸಂಕ್ಷಿಪ್ತ ವಿವರ (ಸಮುದಾಯ ಕಾಮಗಾರಿಯಾಗಿದ್ದರೆ ಅಂದಾಜು ನೀರು ಸಂಗ್ರಹಣೆ (Cubic Meter), ರಕ್ಷಣಾತ್ಮಕ ನೀರಾವರಿ ಪ್ರದೇಶ, ಫಲಾನುಭವಿಗಳ ಸಂಖ್ಯೆ ವೈಯಕ್ತಿಕ ಕಾಮಗಾರಿಯಾಗಿದ್ದರೆ, ಫಲಾನುಭವಿ	ಜೆ ಚನ್ನೇಗೌಡ ಬಿನ್ ಜವರಾಯಿಗೌಡ

ಹೆಸರು,ಚಟುವಟಿಕೆಯಿಂದ ಪಡೆಯುತ್ತಿರುವ ಲಾಭ)	
--------------------------------------	--

ಜಲಾನಯನ ಯೋಜನೆಗಳ ಚಟುವಟಿಕೆ/ಕಾಮಗಾರಿಗಳನ್ನು ಅಂತರ್ಜಾಲದಲ್ಲಿ ಅಳವಡಿಸಲು ಸಂಕ್ಷಿಪ್ತ ಮಾಹಿತಿ

ಯೋಜನೆಯ ಹೆಸರು:	ರಾಷ್ಟ್ರೀಯ ಸುಸ್ಥಿರ ಕೃಷಿ ಅಭಿಯಾನ - ಮಳೆಯಾಶ್ರಿತ ಪ್ರದೇಶ ಅಭಿವೃದ್ಧಿ ಯೋಜನೆ (ಎನ್ ಎಂ ಎಸ್ ಎ)
ವರ್ಷ:	2022-23 (2021-22)
ಕಾಮಗಾರಿಯ/ಚಟುವಟಿಕೆಯ ಹೆಸರು:	ಮೇವು ತಯಾರಿಕಾ ಘಟಕ , ಪಶುಸಂಗೋಪನಾ ಘಟಕ , ಮೇವು ಕತ್ತರಿಸುವಯಂತ್ರ , ತೂಕದ ಯಂತ್ರ
ಕಾಮಗಾರಿ/ಚಟುವಟಿಕೆಯ ಛಾಯಚಿತ್ರ (photo with Lat & Long)	 <p>The first photo shows a well under construction with two people standing next to it. The second photo shows a woman in a yellow sari holding a scale next to a red machine. The third photo shows a woman in a brown sari standing with two cows in a field, with two men nearby. Each photo has a small text box with coordinates and other details.</p>
ಸರ್ವೆ ನಂಬರ್:	152/*, 58/*, 85/6
ಅಕ್ಷಾಂಶ ಮತ್ತು ರೇಖಾಂಶ:	12 75 6517 76 89 1783
ಗ್ರಾಮ:	ಜಿ ಬೊಮ್ಮನಹಳ್ಳಿ
ತಾಲ್ಲೂಕು:	ನಾಗಮಂಗಲ
ಜಿಲ್ಲೆ:	ಮಂಡ್ಯ
ಕಾಮಗಾರಿ/ ಚಟುವಟಿಕೆಯ ಅಂದಾಜು ಮೊತ್ತ (ರೂಪಾಯಿಗಳಲ್ಲಿ)	84,977/-
ಕಾಮಗಾರಿ/ ಚಟುವಟಿಕೆಯ ಕುರಿತು ಸಂಕ್ಷಿಪ್ತ ವಿವರ (ಸಮುದಾಯ ಕಾಮಗಾರಿಯಾಗಿದ್ದರೆ ಅಂದಾಜು ನೀರು ಸಂಗ್ರಹಣೆ (Cubic Meter),	ಶಾಂತಮ್ಮ ಕೋಂ ಚಿಕ್ಕಣ್ಣ


ರಕ್ಷಣಾತ್ಮಕ ನೀರಾವರಿ ಪ್ರದೇಶ, ಫಲಾನುಭವಿಗಳ ಸಂಖ್ಯೆ ವೈಯಕ್ತಿಕ ಕಾಮಗಾರಿಯಾಗಿದ್ದರೆ, ಫಲಾನುಭವಿ ಹೆಸರು, ಚಟುವಟಿಕೆಯಿಂದ ಪಡೆಯುತ್ತಿರುವ ಲಾಭ	
-----------------------------------------------------------------------------------------------------------------------------------	--

ಜಲಾನಯನ ಯೋಜನೆಗಳ ಚಟುವಟಿಕೆ/ಕಾಮಗಾರಿಗಳನ್ನು ಅಂತರ್ಜಾಲದಲ್ಲಿ ಅಳವಡಿಸಲು ಸಂಕ್ಷಿಪ್ತ ಮಾಹಿತಿ

ಯೋಜನೆಯ ಹೆಸರು:	ರಾಷ್ಟ್ರೀಯಾ ಸುಸ್ಥಿರ ಕೃಷಿ ಅಭಿಯಾನ - ಮಳೆಯಾಶ್ರಿತ ಪ್ರದೇಶ ಅಭಿವೃದ್ಧಿ ಯೋಜನೆ (ಎನ್ ಎಂ ಎಸ್ ಎ)
ವರ್ಷ:	2022-23 (2021-22)
ಕಾಮಗಾರಿಯ/ಚಟುವಟಿಕೆಯ ಹೆಸರು:	ಮೇವು ತಯಾರಿಕಾ ಘಟಕ , ಪಶುಸಂಗೋಪನಾ ಘಟಕ , ಮೇವು ಕತ್ತರಿಸುವಯಂತ್ರ , ತೂಕದ ಯಂತ್ರ
ಕಾಮಗಾರಿ/ಚಟುವಟಿಕೆಯ ಛಾಯಚಿತ್ರ (photo with Lat & Long)	
ಸರ್ವೆ ನಂಬರ್:	98/*, 152/*, 78/7
ಅಕ್ಷಾಂಶ ಮತ್ತು ರೇಖಾಂಶ:	12 75 6517 76 89 1783
ಗ್ರಾಮ:	ಜಿ ಬೊಮ್ಮನಹಳ್ಳಿ
ತಾಲ್ಲೂಕು:	ನಾಗಮಂಗಲ
ಜಿಲ್ಲೆ:	ಮಂಡ್ಯ
ಕಾಮಗಾರಿ/ ಚಟುವಟಿಕೆಯ ಅಂದಾಜು ಮೊತ್ತ (ರೂಪಾಯಿಗಳಲ್ಲಿ)	84,977/-

<p>ಕಾಮಗಾರಿ/ ಚಟುವಟಿಕೆಯ ಕುರಿತು ಸಂಕ್ಷಿಪ್ತ ವಿವರ (ಸಮುದಾಯ ಕಾಮಗಾರಿಯಾಗಿದ್ದರೆ ಅಂದಾಜು ನೀರು ಸಂಗ್ರಹಣೆ (Cubic Meter), ರಕ್ಷಣಾತ್ಮಕ ನೀರಾವರಿ ಪ್ರದೇಶ, ಫಲಾನುಭವಿಗಳ ಸಂಖ್ಯೆ ವೈಯಕ್ತಿಕ ಕಾಮಗಾರಿಯಾಗಿದ್ದರೆ, ಫಲಾನುಭವಿ ಹೆಸರು,ಚಟುವಟಿಕೆಯಿಂದ ಪಡೆಯುತ್ತಿರುವ ಲಾಭ)</p>	<p>ಶಾಂತಮ್ಮ ಕೋಂ ಚಲುವೇಗೌಡ</p>
------------------------------------------------------------------------------------------------------------------------------------------------------------------------------------------------------------------------------------	-----------------------------

ಜಲಾನಯನ ಯೋಜನೆಗಳ ಚಟುವಟಿಕೆ/ಕಾಮಗಾರಿಗಳನ್ನು ಅಂತರ್ಜಾಲದಲ್ಲಿ ಅಳವಡಿಸಲು ಸಂಕ್ಷಿಪ್ತ ಮಾಹಿತಿ

<p>ಯೋಜನೆಯ ಹೆಸರು:</p>	<p>ರಾಷ್ಟ್ರೀಯಾ ಸುಸ್ಥಿರ ಕೃಷಿ ಅಭಿಯಾನ - ಮಳೆಯಾಶ್ರಿತ ಪ್ರದೇಶ ಅಭಿವೃದ್ಧಿ ಯೋಜನೆ (ಎನ್ ಎಂ ಎಸ್ ಎ)</p>
<p>ವರ್ಷ:</p>	<p>2022-23 (2021-22)</p>
<p>ಕಾಮಗಾರಿಯ/ಚಟುವಟಿಕೆಯ ಹೆಸರು:</p>	<p>ಮೇವು ತಯಾರಿಕಾ ಘಟಕ , ಪಶುಸಂಗೋಪನಾ ಘಟಕ , ಮೇವು ಕತ್ತರಿಸುವಯಂತ್ರ , ತೂಕದ ಯಂತ್ರ</p>
<p>ಕಾಮಗಾರಿ/ಚಟುವಟಿಕೆಯ ಛಾಯಚಿತ್ರ (photo with Lat & Long)</p>	 <p>Latitude: 12°45.416'N Longitude: 76°53.471'E Elevation: 727.519 m Accuracy: 82.1 m Time: 03-23-2022 11:54 Note: Lakshamma w/o B C Channegowda G.Bommanahalli</p> <p>Latitude: 12°45.380'N Longitude: 76°53.468'E Elevation: 710.449 m Accuracy: 11.4 m Time: 05-04-2022 11:58 Note: Lakshamma's Channegowda</p> <p>Latitude: 12°75.618 Longitude: 76.891721 Elevation: 698.32±16 m Accuracy: 3.3 m Time: 03-23-2022 11:19 Note: Lakshamma w/o B C Channegowda G.Bommanahalli</p>
<p>ಸರ್ವೆ ನಂಬರ್:</p>	<p>121/*,13/*,13/21</p>
<p>ಅಕ್ಷಾಂಶ ಮತ್ತು ರೇಖಾಂಶ:</p>	<p>12 75 6517 76 89 1783</p>
<p>ಗ್ರಾಮ:</p>	<p>ಜಿ ಬೊಮ್ಮನಹಳ್ಳಿ</p>
<p>ತಾಲ್ಲೂಕು:</p>	<p>ನಾಗಮಂಗಲ</p>
<p>ಜಿಲ್ಲೆ:</p>	<p>ಮಂಡ್ಯ</p>
<p>ಕಾಮಗಾರಿ/ ಚಟುವಟಿಕೆಯ ಅಂದಾಜು ಮೊತ್ತ (ರೂಪಾಯಿಗಳಲ್ಲಿ)</p>	<p>84,977/-</p>

<p>ಕಾಮಗಾರಿ/ ಚಟುವಟಿಕೆಯ ಕುರಿತು ಸಂಕ್ಷಿಪ್ತ ವಿವರ (ಸಮುದಾಯ ಕಾಮಗಾರಿಯಾಗಿದ್ದರೆ ಅಂದಾಜು ನೀರು ಸಂಗ್ರಹಣೆ (Cubic Meter), ರಕ್ಷಣಾತ್ಮಕ ನೀರಾವರಿ ಪ್ರದೇಶ, ಫಲಾನುಭವಿಗಳ ಸಂಖ್ಯೆ ವೈಯಕ್ತಿಕ ಕಾಮಗಾರಿಯಾಗಿದ್ದರೆ, ಫಲಾನುಭವಿ ಹೆಸರು,ಚಟುವಟಿಕೆಯಿಂದ ಪಡೆಯುತ್ತಿರುವ ಲಾಭ)</p>	<p>ಲಕ್ಷ್ಮಮ್ಮ ಕೋಂ ಚನ್ನೇಗೌಡ</p>
------------------------------------------------------------------------------------------------------------------------------------------------------------------------------------------------------------------------------------	-------------------------------

ಜಲಾನಯನ ಯೋಜನೆಗಳ ಚಟುವಟಿಕೆ/ಕಾಮಗಾರಿಗಳನ್ನು ಅಂತರ್ಜಾಲದಲ್ಲಿ ಅಳವಡಿಸಲು ಸಂಕ್ಷಿಪ್ತ ಮಾಹಿತಿ

<p>ಯೋಜನೆಯ ಹೆಸರು:</p>	<p>ರಾಷ್ಟ್ರೀಯಾ ಸುಸ್ಥಿರ ಕೃಷಿ ಅಭಿಯಾನ - ಮಳೆಯಾಶ್ರಿತ ಪ್ರದೇಶ ಅಭಿವೃದ್ಧಿ ಯೋಜನೆ (ಎನ್ ಎಂ ಎಸ್ ಎ)</p>
<p>ವರ್ಷ:</p>	<p>2022-23 (2021-22)</p>
<p>ಕಾಮಗಾರಿಯ/ಚಟುವಟಿಕೆಯ ಹೆಸರು:</p>	<p>ಮೇವು ತಯಾರಿಕಾ ಘಟಕ , ಪಶುಸಂಗೋಪನಾ ಘಟಕ , ಮೇವು ಕತ್ತರಿಸುವಯಂತ್ರ , ತೂಕದ ಯಂತ್ರ</p>
<p>ಕಾಮಗಾರಿ/ಚಟುವಟಿಕೆಯ ಛಾಯಚಿತ್ರ (photo with Lat & Long)</p>	<p>The first photo shows a group of people, including a man in a red shirt, standing with several cows in front of a building. The second photo shows a group of people, including a man in a blue shirt, standing next to a large orange bag of material. The third photo shows two people, a man in a blue shirt and a woman in a purple shirt, standing next to a concrete structure outdoors.</p>
<p>ಸರ್ವೆ ನಂಬರ್:</p>	<p>2/1, 16/4, 80/2</p>
<p>ಅಕ್ಷಾಂಶ ಮತ್ತು ರೇಖಾಂಶ:</p>	<p>12 75 6517 76 89 1783</p>
<p>ಗ್ರಾಮ:</p>	<p>ಜಿ ಬೊಮ್ಮನಹಳ್ಳಿ</p>
<p>ತಾಲ್ಲೂಕು:</p>	<p>ನಾಗಮಂಗಲ</p>
<p>ಜಿಲ್ಲೆ:</p>	<p>ಮಂಡ್ಯ</p>

ಕಾಮಗಾರಿ/ ಚಟುವಟಿಕೆಯ ಅಂದಾಜು ಮೊತ್ತ (ರೂಪಾಯಿಗಳಲ್ಲಿ)	84,977/-
ಕಾಮಗಾರಿ/ ಚಟುವಟಿಕೆಯ ಕುರಿತು ಸಂಕ್ಷಿಪ್ತ ವಿವರ (ಸಮುದಾಯ ಕಾಮಗಾರಿಯಾಗಿದ್ದರೆ ಅಂದಾಜು ನೀರು ಸಂಗ್ರಹಣೆ (Cubic Meter), ರಕ್ಷಣಾತ್ಮಕ ನೀರಾವರಿ ಪ್ರದೇಶ, ಫಲಾನುಭವಿಗಳ ಸಂಖ್ಯೆ, ವೈಯಕ್ತಿಕ ಕಾಮಗಾರಿಯಾಗಿದ್ದರೆ, ಫಲಾನುಭವಿ ಹೆಸರು, ಚಟುವಟಿಕೆಯಿಂದ ಪಡೆಯುತ್ತಿರುವ ಲಾಭ)	ಚಿಕ್ಕಲಿಂಗಯ್ಯ ಬಿ ಎಸ್ ಬಿನ್ ನಿಂಗೇಗೌಡ

ಜಲಾನಯನ ಯೋಜನೆಗಳ ಚಟುವಟಿಕೆ/ಕಾಮಗಾರಿಗಳನ್ನು ಅಂತರ್ಜಾಲದಲ್ಲಿ ಅಳವಡಿಸಲು ಸಂಕ್ಷಿಪ್ತ ಮಾಹಿತಿ

ಯೋಜನೆಯ ಹೆಸರು:	ರಾಷ್ಟ್ರೀಯಾ ಸುಸ್ಥಿರ ಕೃಷಿ ಅಭಿಯಾನ - ಮಳೆಯಾಶ್ರಿತ ಪ್ರದೇಶ ಅಭಿವೃದ್ಧಿ ಯೋಜನೆ (ಎನ್ ಎಂ ಎಸ್ ಎ)
ವರ್ಷ:	2022-23 (2021-22)
ಕಾಮಗಾರಿಯ/ಚಟುವಟಿಕೆಯ ಹೆಸರು:	ಮೇವು ತಯಾರಿಕಾ ಘಟಕ , ಪಶುಸಂಗೋಪನಾ ಘಟಕ , ಮೇವು ಕತ್ತರಿಸುವಯಂತ್ರ , ತೂಕದ ಯಂತ್ರ
ಕಾಮಗಾರಿ/ಚಟುವಟಿಕೆಯ ಛಾಯಚಿತ್ರ (photo with Lat & Long)	
ಸರ್ವೆ ನಂಬರ್:	124/*, 95/*,89/5, 42/1,
ಅಕ್ಷಾಂಶ ಮತ್ತು ರೇಖಾಂಶ:	12 75 6517 76 89 1783
ಗ್ರಾಮ:	ಜಿ ಬೊಮ್ಮನಹಳ್ಳಿ
ತಾಲ್ಲೂಕು:	ನಾಗಮಂಗಲ
ಜಿಲ್ಲೆ:	ಮಂಡ್ಯ

ಕಾಮಗಾರಿ/ ಚಟುವಟಿಕೆಯ ಅಂದಾಜು ಮೊತ್ತ (ರೂಪಾಯಿಗಳಲ್ಲಿ)	84,977/-
ಕಾಮಗಾರಿ/ ಚಟುವಟಿಕೆಯ ಕುರಿತು ಸಂಕ್ಷಿಪ್ತ ವಿವರ (ಸಮುದಾಯ ಕಾಮಗಾರಿಯಾಗಿದ್ದರೆ ಅಂದಾಜು ನೀರು ಸಂಗ್ರಹಣೆ (Cubic Meter), ರಕ್ಷಣಾತ್ಮಕ ನೀರಾವರಿ ಪ್ರದೇಶ, ಫಲಾನುಭವಿಗಳ ಸಂಖ್ಯೆ ವೈಯಕ್ತಿಕ ಕಾಮಗಾರಿಯಾಗಿದ್ದರೆ, ಫಲಾನುಭವಿ ಹೆಸರು, ಚಟುವಟಿಕೆಯಿಂದ ಪಡೆಯುತ್ತಿರುವ ಲಾಭ)	ಲಕ್ಷ್ಮಣಗೌಡ ಬಿನ್ ತಿಮ್ಮೇಗೌಡ

ಜಲಾನಯನ ಯೋಜನೆಗಳ ಚಟುವಟಿಕೆ/ಕಾಮಗಾರಿಗಳನ್ನು ಅಂತರ್ಜಾಲದಲ್ಲಿ ಅಳವಡಿಸಲು ಸಂಕ್ಷಿಪ್ತ ಮಾಹಿತಿ

ಯೋಜನೆಯ ಹೆಸರು:	ರಾಷ್ಟ್ರೀಯಾ ಸುಸ್ಥಿರ ಕೃಷಿ ಅಭಿಯಾನ - ಮಳೆಯಾಶ್ರಿತ ಪ್ರದೇಶ ಅಭಿವೃದ್ಧಿ ಯೋಜನೆ (ಎನ್ ಎಂ ಎಸ್ ಎ)
ವರ್ಷ:	2022-23 (2021-22)
ಕಾಮಗಾರಿಯ/ಚಟುವಟಿಕೆಯ ಹೆಸರು:	ಮೇವು ತಯಾರಿಕಾ ಘಟಕ , ಪಶುಸಂಗೋಪನಾ ಘಟಕ , ಮೇವು ಕತ್ತರಿಸುವಯಂತ್ರ , ತೂಕದ ಯಂತ್ರ
ಕಾಮಗಾರಿ/ಚಟುವಟಿಕೆಯ ಛಾಯಚಿತ್ರ (photo with Lat & Long)	
ಸರ್ವೆ ನಂಬರ್:	31/10, 72,16,73,4
ಅಕ್ಷಾಂಶ ಮತ್ತು ರೇಖಾಂಶ:	12 75 6517 76 89 1783
ಗ್ರಾಮ:	ಜಿ ಬೊಮ್ಮನಹಳ್ಳಿ

ತಾಲ್ಲೂಕು:	ನಾಗಮಂಗಲ
ಜಿಲ್ಲೆ:	ಮಂಡ್ಯ
ಕಾಮಗಾರಿ/ ಚಟುವಟಿಕೆಯ ಅಂದಾಜು ಮೊತ್ತ (ರೂಪಾಯಿಗಳಲ್ಲಿ)	84,977/-
ಕಾಮಗಾರಿ/ ಚಟುವಟಿಕೆಯ ಕುರಿತು ಸಂಕ್ಷಿಪ್ತ ವಿವರ (ಸಮುದಾಯ ಕಾಮಗಾರಿಯಾಗಿದ್ದರೆ ಅಂದಾಜು ನೀರು ಸಂಗ್ರಹಣೆ (Cubic Meter), ರಕ್ಷಣಾತ್ಮಕ ನೀರಾವರಿ ಪ್ರದೇಶ, ಫಲಾನುಭವಿಗಳ ಸಂಖ್ಯೆ ವೈಯಕ್ತಿಕ ಕಾಮಗಾರಿಯಾಗಿದ್ದರೆ, ಫಲಾನುಭವಿ ಹೆಸರು, ಚಟುವಟಿಕೆಯಿಂದ ಪಡೆಯುತ್ತಿರುವ ಲಾಭ)	ವೈಕುಂಠೇಗೌಡ ಬಿನ್ ಪಟೇಲ್ ತಿಮ್ಮಿಗೌಡ

ಜಲಾನಯನ ಯೋಜನೆಗಳ ಚಟುವಟಿಕೆ/ಕಾಮಗಾರಿಗಳನ್ನು ಅಂತರ್ಜಾಲದಲ್ಲಿ ಅಳವಡಿಸಲು ಸಂಕ್ಷಿಪ್ತ ಮಾಹಿತಿ

ಯೋಜನೆಯ ಹೆಸರು:	ರಾಷ್ಟ್ರೀಯಾ ಸುಸ್ಥಿರ ಕೃಷಿ ಅಭಿಯಾನ - ಮಳೆಯಾಶ್ರಿತ ಪ್ರದೇಶ ಅಭಿವೃದ್ಧಿ ಯೋಜನೆ (ಎನ್ ಎಂ ಎಸ್ ಎ)
ವರ್ಷ:	2022-23 (2021-22)
ಕಾಮಗಾರಿಯು/ಚಟುವಟಿಕೆಯ ಹೆಸರು:	ಮೇವು ತಯಾರಿಕಾ ಘಟಕ , ಪಶುಸಂಗೋಪನಾ ಘಟಕ , ಮೇವು ಕತ್ತರಿಸುವಯಂತ್ರ , ತೂಕದ ಯಂತ್ರ

ಕಾಮಗಾರಿ/ಚಟುವಟಿಕೆಯ ಛಾಯಚಿತ್ರ (photo with Lat & Long)	<p>Latitude: 12.78652 Longitude: 76.89184 Elevation: 709.07±5 m Accuracy: 21 m Time: 03-23-2022 11:02 Note: Puttaswami s/o Bajegowda</p> <p>Latitude: 12.757202 Longitude: 76.891224 Elevation: 704.2±16 m Accuracy: 15.7 m Time: 01-07-2022 14:31 Note: Puttaswami, Bajegowda</p> <p>Latitude: 12.756356 Longitude: 76.891249 Elevation: 709.07±5 m Accuracy: 5.6 m Time: 04-05-2022 13:05 Note: puttaswami s/o Bajegowda</p>
----------------------------------------------------	--------------------------------------------------------------------------------------------------------------------------------------------------------------------------------------------------------------------------------------------------------------------------------------------------------------------------------------------------------------------------------------------------------------------------------------------------------------------------------------------

ಸರ್ವೆ ನಂಬರ್:	10/1, 10/6, 33/*
ಅಕ್ಷಾಂಶ ಮತ್ತು ರೇಖಾಂಶ:	12 75 6517 76 89 1783
ಗ್ರಾಮ:	ಜಿ ಬೊಮ್ಮನಹಳ್ಳಿ

ತಾಲ್ಲೂಕು:	ನಾಗಮಂಗಲ
ಜಿಲ್ಲೆ:	ಮಂಡ್ಯ
ಕಾಮಗಾರಿ/ ಚಟುವಟಿಕೆಯ ಅಂದಾಜು ಮೊತ್ತ (ರೂಪಾಯಿಗಳಲ್ಲಿ)	84,977/-
ಕಾಮಗಾರಿ/ ಚಟುವಟಿಕೆಯ ಕುರಿತು ಸಂಕ್ಷಿಪ್ತ ವಿವರ (ಸಮುದಾಯ ಕಾಮಗಾರಿಯಾಗಿದ್ದರೆ ಅಂದಾಜು ನೀರು ಸಂಗ್ರಹಣೆ (Cubic Meter), ರಕ್ಷಣಾತ್ಮಕ ನೀರಾವರಿ ಪ್ರದೇಶ, ಫಲಾನುಭವಿಗಳ ಸಂಖ್ಯೆ ವೈಯಕ್ತಿಕ ಕಾಮಗಾರಿಯಾಗಿದ್ದರೆ, ಫಲಾನುಭವಿ ಹೆಸರು,ಚಟುವಟಿಕೆಯಿಂದ ಪಡೆಯುತ್ತಿರುವ ಲಾಭ)	ಪುಟ್ಟಸ್ವಾಮಿ ಬಿನ್ ಬಜ್ಜೇಗೌಡ

ಜಲಾನಯನ ಯೋಜನೆಗಳ ಚಟುವಟಿಕೆ/ಕಾಮಗಾರಿಗಳನ್ನು ಅಂತರ್ಜಾಲದಲ್ಲಿ ಅಳವಡಿಸಲು ಸಂಕ್ಷಿಪ್ತ ಮಾಹಿತಿ

ಯೋಜನೆಯ ಹೆಸರು:	ರಾಷ್ಟ್ರೀಯಾ ಸುಸ್ಥಿರ ಕೃಷಿ ಅಭಿಯಾನ - ಮಳೆಯಾಶ್ರಿತ ಪ್ರದೇಶ ಅಭಿವೃದ್ಧಿ ಯೋಜನೆ (ಎನ್ ಎಂ ಎಸ್ ಎ)
ವರ್ಷ:	2022-23 (2021-22)
ಕಾಮಗಾರಿಯ/ ಚಟುವಟಿಕೆಯ ಹೆಸರು:	ಮೇವು ತಯಾರಿಕಾ ಘಟಕ , ಪಶುಸಂಗೋಪನಾ ಘಟಕ , ಮೇವು ಕತ್ತರಿಸುವಯಂತ್ರ , ತೂಕದ ಯಂತ್ರ
ಕಾಮಗಾರಿ/ಚಟುವಟಿಕೆಯ ಛಾಯಚಿತ್ರ (photo with Lat & Long)	<p>Latitude: 12.76482 Longitude: 76.53467 Elevation: 602.8647 m Accuracy: 7.5 m Time: 05-04-2022 12:03 Note: H C Raju s/o Chaturvaish G Bommasaiah</p> <p>Latitude: 12.76482 Longitude: 76.53467 Elevation: 602.8647 m Accuracy: 7.5 m Time: 05-04-2022 12:03 Note: H C Raju s/o Chaturvaish G Bommasaiah</p> <p>Latitude: 12.76482 Longitude: 76.53467 Elevation: 602.8647 m Accuracy: 7.5 m Time: 05-04-2022 12:03 Note: H C Raju s/o Chaturvaish G Bommasaiah</p>
ಸರ್ವೆ ನಂಬರ್:	66/6,22/4, 8/6,
ಅಕ್ಷಾಂಶ ಮತ್ತು ರೇಖಾಂಶ:	12 45 385 76 53 467

ಗ್ರಾಮ:	ಜಿ ಬೊಮ್ಮನಹಳ್ಳಿ
ತಾಲ್ಲೂಕು:	ನಾಗಮಂಗಲ
ಜಿಲ್ಲೆ:	ಮಂಡ್ಯ
ಕಾಮಗಾರಿ/ ಚಟುವಟಿಕೆಯ ಅಂದಾಜು ಮೊತ್ತ (ರೂಪಾಯಿಗಳಲ್ಲಿ)	84,977/-
ಕಾಮಗಾರಿ/ ಚಟುವಟಿಕೆಯ ಕುರಿತು ಸಂಕ್ಷಿಪ್ತ ವಿವರ (ಸಮುದಾಯ ಕಾಮಗಾರಿಯಾಗಿದ್ದರೆ ಅಂದಾಜು ನೀರು ಸಂಗ್ರಹಣೆ (Cubic Meter), ರಕ್ಷಣಾತ್ಮಕ ನೀರಾವರಿ ಪ್ರದೇಶ, ಫಲಾನುಭವಿಗಳ ಸಂಖ್ಯೆ ವೈಯಕ್ತಿಕ ಕಾಮಗಾರಿಯಾಗಿದ್ದರೆ, ಫಲಾನುಭವಿ ಹೆಸರು, ಚಟುವಟಿಕೆಯಿಂದ ಪಡೆಯುತ್ತಿರುವ ಲಾಭ)	ರಾಜು ಹೆಚ್ ಸಿ ಬಿನ್ ಚಲುವಯ್ಯ

ಜಲಾನಯನ ಯೋಜನೆಗಳ ಚಟುವಟಿಕೆ/ಕಾಮಗಾರಿಗಳನ್ನು ಅಂತರ್ಜಾಲದಲ್ಲಿ ಅಳವಡಿಸಲು ಸಂಕ್ಷಿಪ್ತ ಮಾಹಿತಿ

ಯೋಜನೆಯ ಹೆಸರು:	ರಾಷ್ಟ್ರೀಯಾ ಸುಸ್ಥಿರ ಕೃಷಿ ಅಭಿಯಾನ - ಮಳೆಯಾಶ್ರಿತ ಪ್ರದೇಶ ಅಭಿವೃದ್ಧಿ ಯೋಜನೆ (ಎನ್ ಎಂ ಎಸ್ ಎ)
ವರ್ಷ:	2022-23 (2021-22)
ಕಾಮಗಾರಿಯ/ಚಟುವಟಿಕೆಯ ಹೆಸರು:	ಮೇವು ತಯಾರಿಕಾ ಘಟಕ , ಪಶುಸಂಗೋಪನಾ ಘಟಕ , ಮೇವು ಕತ್ತರಿಸುವಯಂತ್ರ , ತೂಕದ ಯಂತ್ರ
ಕಾಮಗಾರಿ/ಚಟುವಟಿಕೆಯ ಛಾಯಚಿತ್ರ (photo with Lat & Long)	 <p>The block contains three photographs. The top-left photo shows a woman standing next to a newly constructed concrete water tank in a rural setting. The top-right photo shows a woman in a green sari standing with a man in a white shirt next to a brown bull, with other people and equipment in the background. The bottom photo shows a woman in a green sari standing with a man in a white shirt next to a brown bull, with other people and equipment in the background.</p>
ಸರ್ವೆ ನಂಬರ್:	78/2, 185,1,33/1


ಅಕ್ಷಾಂಶ ಮತ್ತು ರೇಖಾಂಶ:	12 75 6517 76 89 1783
ಗ್ರಾಮ:	ಜಿ ಬೊಮ್ಮನಹಳ್ಳಿ
ತಾಲ್ಲೂಕು:	ನಾಗಮಂಗಲ
ಜಿಲ್ಲೆ:	ಮಂಡ್ಯ
ಕಾಮಗಾರಿ/ ಚಟುವಟಿಕೆಯ ಅಂದಾಜು ಮೊತ್ತ (ರೂಪಾಯಿಗಳಲ್ಲಿ)	84,977/-
ಕಾಮಗಾರಿ/ ಚಟುವಟಿಕೆಯ ಕುರಿತು ಸಂಕ್ಷಿಪ್ತ ವಿವರ (ಸಮುದಾಯ ಕಾಮಗಾರಿಯಾಗಿದ್ದರೆ ಅಂದಾಜು ನೀರು ಸಂಗ್ರಹಣೆ (Cubic Meter), ರಕ್ಷಣಾತ್ಮಕ ನೀರಾವರಿ ಪ್ರದೇಶ, ಫಲಾನುಭವಿಗಳ ಸಂಖ್ಯೆ ವೈಯಕ್ತಿಕ ಕಾಮಗಾರಿಯಾಗಿದ್ದರೆ, ಫಲಾನುಭವಿ ಹೆಸರು, ಚಟುವಟಿಕೆಯಿಂದ ಪಡೆಯುತ್ತಿರುವ ಲಾಭ)	ಚನ್ನಮ್ಮ ಕೋಂ ಕರಿಯಪ್ಪ

ಜಲಾನಯನ ಯೋಜನೆಗಳ ಚಟುವಟಿಕೆ/ಕಾಮಗಾರಿಗಳನ್ನು ಅಂತರ್ಜಾಲದಲ್ಲಿ ಅಳವಡಿಸಲು ಸಂಕ್ಷಿಪ್ತ ಮಾಹಿತಿ

ಯೋಜನೆಯ ಹೆಸರು:	ರಾಷ್ಟ್ರೀಯಾ ಸುಸ್ಥಿರ ಕೃಷಿ ಅಭಿಯಾನ - ಮಳೆಯಾಶ್ರಿತ ಪ್ರದೇಶ ಅಭಿವೃದ್ಧಿ ಯೋಜನೆ (ಎನ್ ಎಂ ಎಸ್ ಎ)
ವರ್ಷ:	2022-23 (2021-22)
ಕಾಮಗಾರಿಯ/ಚಟುವಟಿಕೆಯ ಹೆಸರು:	ಮೇವು ತಯಾರಿಕಾ ಘಟಕ , ಪಶುಸಂಗೋಪನಾ ಘಟಕ , ಮೇವು ಕತ್ತರಿಸುವಯಂತ್ರ , ತೂಕದ ಯಂತ್ರ
ಕಾಮಗಾರಿ/ಚಟುವಟಿಕೆಯ ಛಾಯಚಿತ್ರ (photo with Lat & Long)	<p>Latitude: 12.758098 Longitude: 76.891896 Elevation: 675.4214 m Accuracy: 80.3 m Time: 12-28-2021 13:15 Note: B I Borishah 5/6 Lingegowda 5/6 Ningegowda 5/6 Ningegowda</p> <p>Latitude: 12.760032 Longitude: 76.896846 Accuracy: 80.5647 m Accuracy: 3900.0 m Time: 03-26-2022 10:41 Note: B I Borishah 5/6 Lingegowda 5/6 Ningegowda</p> <p>Latitude: 12°45'385N Longitude: 76°53'467E Elevation: 709.5410 m Accuracy: 8.4 m Time: 05-04-2022 12:04 Note: B I Borishah 5/6 Ningegowda</p>
ಸರ್ವೆ ನಂಬರ್:	6/1, 8/13

ಅಕ್ಷಾಂಶ ಮತ್ತು ರೇಖಾಂಶ:	12 75 6517 76 89 1783
ಗ್ರಾಮ:	ಜಿ ಬೊಮ್ಮನಹಳ್ಳಿ
ತಾಲ್ಲೂಕು:	ನಾಗಮಂಗಲ
ಜಿಲ್ಲೆ:	ಮಂಡ್ಯ
ಕಾಮಗಾರಿ/ ಚಟುವಟಿಕೆಯ ಅಂದಾಜು ಮೊತ್ತ (ರೂಪಾಯಿಗಳಲ್ಲಿ)	84,977/-
ಕಾಮಗಾರಿ/ ಚಟುವಟಿಕೆಯ ಕುರಿತು ಸಂಕ್ಷಿಪ್ತ ವಿವರ (ಸಮುದಾಯ ಕಾಮಗಾರಿಯಾಗಿದ್ದರೆ ಅಂದಾಜು ನೀರು ಸಂಗ್ರಹಣೆ (Cubic Meter), ರಕ್ಷಣಾತ್ಮಕ ನೀರಾವರಿ ಪ್ರದೇಶ, ಫಲಾನುಭವಿಗಳ ಸಂಖ್ಯೆ, ವೈಯಕ್ತಿಕ ಕಾಮಗಾರಿಯಾಗಿದ್ದರೆ, ಫಲಾನುಭವಿ ಹೆಸರು, ಚಟುವಟಿಕೆಯಿಂದ ಪಡೆಯುತ್ತಿರುವ ಲಾಭ)	ಬೋರಯ್ಯ ಬಿ ಎಲ್ ಬಿನ್ ನಿಂಗೇಗೌಡ

ಜಲಾನಯನ ಯೋಜನೆಗಳ ಚಟುವಟಿಕೆ/ಕಾಮಗಾರಿಗಳನ್ನು ಅಂತರ್ಜಾಲದಲ್ಲಿ ಅಳವಡಿಸಲು ಸಂಕ್ಷಿಪ್ತ ಮಾಹಿತಿ



ಯೋಜನೆಯ ಹೆಸರು:	ರಾಷ್ಟ್ರೀಯಾ ಸುಸ್ಥಿರ ಕೃಷಿ ಅಭಿಯಾನ - ಮಳೆಯಾಶ್ರಿತ ಪ್ರದೇಶ ಅಭಿವೃದ್ಧಿ ಯೋಜನೆ (ಎನ್ ಎಂ ಎಸ್ ಎ)
ವರ್ಷ:	2022-23 (2021-22)
ಕಾಮಗಾರಿಯ/ ಚಟುವಟಿಕೆಯ ಹೆಸರು:	ಮೇವು ತಯಾರಿಕಾ ಘಟಕ , ಪಶುಸಂಗೋಪನಾ ಘಟಕ , ಮೇವು ಕತ್ತರಿಸುವಯಂತ್ರ , ತೂಕದ ಯಂತ್ರ
ಕಾಮಗಾರಿ/ಚಟುವಟಿಕೆಯ ಛಾಯಚಿತ್ರ (photo with Lat & Long)	 <p>Latitude: 12.75669 Longitude: 76.89267 Elevation: 693.6411 m Accuracy: 3.0 m Time: 12-28-2021 11:57 Note: Vishakantgowda & O</p> <p>Latitude: 12.75655 Longitude: 76.891775 Elevation: 693.04±8 m Accuracy: 3.0 m Time: 03-23-2022 10:30 Note: Vishakantgowda & O Bommanahalli</p>
ಸರ್ವೆ ನಂಬರ್:	11/2,7/6,20/*

ಅಕ್ಷಾಂಶ ಮತ್ತು ರೇಖಾಂಶ:	12 75 6517 76 89 1783
ಗ್ರಾಮ:	ಜಿ ಬೊಮ್ಮನಹಳ್ಳಿ
ತಾಲ್ಲೂಕು:	ನಾಗಮಂಗಲ
ಜಿಲ್ಲೆ:	ಮಂಡ್ಯ
ಕಾಮಗಾರಿ/ ಚಟುವಟಿಕೆಯ ಅಂದಾಜು ಮೊತ್ತ (ರೂಪಾಯಿಗಳಲ್ಲಿ)	84,977/-
ಕಾಮಗಾರಿ/ ಚಟುವಟಿಕೆಯ ಕುರಿತು ಸಂಕ್ಷಿಪ್ತ ವಿವರ (ಸಮುದಾಯ ಕಾಮಗಾರಿಯಾಗಿದ್ದರೆ ಅಂದಾಜು ನೀರು ಸಂಗ್ರಹಣೆ (Cubic Meter), ರಕ್ಷಣಾತ್ಮಕ ನೀರಾವರಿ ಪ್ರದೇಶ, ಫಲಾನುಭವಿಗಳ ಸಂಖ್ಯೆ ವೈಯಕ್ತಿಕ ಕಾಮಗಾರಿಯಾಗಿದ್ದರೆ, ಫಲಾನುಭವಿ ಹೆಸರು ಚಟುವಟಿಕೆಯಿಂದ ಪಡೆಯುತ್ತಿರುವ ಲಾಭ)	ವಿಷಕಂಠೇಗೌಡ ಬಿನ್ ನಂಜೇಗೌಡ

ಜಲಾನಯನ ಯೋಜನೆಗಳ ಚಟುವಟಿಕೆ/ಕಾಮಗಾರಿಗಳನ್ನು ಅಂತರ್ಜಾಲದಲ್ಲಿ ಅಳವಡಿಸಲು ಸಂಕ್ಷಿಪ್ತ ಮಾಹಿತಿ


ಯೋಜನೆಯ ಹೆಸರು:	ರಾಷ್ಟ್ರೀಯ ಸುಸ್ಥಿರ ಕೃಷಿ ಅಭಿಯಾನ - ಮಳೆಯಾಶ್ರಿತ ಪ್ರದೇಶ ಅಭಿವೃದ್ಧಿ ಯೋಜನೆ (ಎನ್ ಎಂ ಎಸ್ ಎ)
ವರ್ಷ:	2022-23 (2021-22)
ಕಾಮಗಾರಿಯ/ಚಟುವಟಿಕೆಯ ಹೆಸರು:	ಮೇವು ತಯಾರಿಕಾ ಘಟಕ , ಪಶುಸಂಗೋಪನಾ ಘಟಕ , ಮೇವು ಕತ್ತರಿಸುವಯಂತ್ರ , ತೂಕದ ಯಂತ್ರ



<p>ಕಾಮಗಾರಿ/ಚಟುವಟಿಕೆಯ ಛಾಯಚಿತ್ರ (photo with Lat & Long)</p>	 <p>Latitude: 12.762066 Longitude: 76.893031 Elevation: 753.0157 m Accuracy: 14.6 m Time: 12/08/2021 12:09 Note: krina s/o.chenahai @ bommarahalli MMISA BAD 2021/22</p>  <p>Latitude: 12.756435 Longitude: 76.891083 Altitude: 618.48237 m Accuracy: 11.5 m Time: 04-05-2022 12:05 Note: krina s/o.chenahai</p>
<p>ಸರ್ವೆ ನಂಬರ್:</p>	<p>32/*, 93/*,76/*5</p>
<p>ಅಕ್ಷಾಂಶ ಮತ್ತು ರೇಖಾಂಶ:</p>	<p>12 75 6517 76 89 1783</p>
<p>ಗ್ರಾಮ:</p>	<p>ಜಿ ಬೊಮ್ಮನಹಳ್ಳಿ</p>
<p>ತಾಲ್ಲೂಕು:</p>	<p>ನಾಗಮಂಗಲ</p>
<p>ಜಿಲ್ಲೆ:</p>	<p>ಮಂಡ್ಯ</p>
<p>ಕಾಮಗಾರಿ/ ಚಟುವಟಿಕೆಯ ಅಂದಾಜು ಮೊತ್ತ (ರೂಪಾಯಿಗಳಲ್ಲಿ)</p>	<p>64,977/-</p>
<p>ಕಾಮಗಾರಿ/ ಚಟುವಟಿಕೆಯ ಕುರಿತು ಸಂಕ್ಷಿಪ್ತ ವಿವರ (ಸಮುದಾಯ ಕಾಮಗಾರಿಯಾಗಿದ್ದರೆ ಅಂದಾಜು ನೀರು ಸಂಗ್ರಹಣೆ (Cubic Meter), ರಕ್ಷಣಾತ್ಮಕ ನೀರಾವರಿ ಪ್ರದೇಶ, ಫಲಾನುಭವಿಗಳ ಸಂಖ್ಯೆ ವೈಯಕ್ತಿಕ ಕಾಮಗಾರಿಯಾಗಿದ್ದರೆ, ಫಲಾನುಭವಿ ಹೆಸರು, ಚಟುವಟಿಕೆಯಿಂದ ಪಡೆಯುತ್ತಿರುವ ಲಾಭ)</p>	<p>ಕೃಷ್ಣ ಬಿನ್ ಚನ್ನಯ್ಯ</p>



ಜಲಾನಯನ ಯೋಜನೆಗಳ ಚಟುವಟಿಕೆ/ಕಾಮಗಾರಿಗಳನ್ನು ಅಂತರ್ಜಾಲದಲ್ಲಿ ಅಳವಡಿಸಲು ಸಂಕ್ಷಿಪ್ತ ಮಾಹಿತಿ

<p>ಯೋಜನೆಯ ಹೆಸರು:</p>	<p>ರಾಷ್ಟ್ರೀಯಾ ಸುಸ್ಥಿರ ಕೃಷಿ ಅಭಿಯಾನ - ಮಳೆಯಾಶ್ರಿತ ಪ್ರದೇಶ ಅಭಿವೃದ್ಧಿ ಯೋಜನೆ (ಎನ್ ಎಂ ಎಸ್ ಎ)</p>
<p>ವರ್ಷ:</p>	<p>2022-23 (2021-22)</p>


ಕಾಮಗಾರಿಯ/ಚಟುವಟಿಕೆಯ ಹೆಸರು:	ಮೇವು ತಯಾರಿಕಾ ಘಟಕ , ಪಶುಸಂಗೋಪನಾ ಘಟಕ , ಮೇವು ಕತ್ತರಿಸುವಯಂತ್ರ , ತೂಕದ ಯಂತ್ರ
ಕಾಮಗಾರಿ/ಚಟುವಟಿಕೆಯ ಛಾಯಚಿತ್ರ (photo with Lat & Long)	 <p>Latitude: 12.44.305N Longitude: 76°24.47E Elevation: 108.83m Accuracy: 88.8m Time: 05/04/2022 12:05 Note: Chikmagalur S/o Channegoda Powered by NoteCam</p> <p>Latitude: 12.75052N Longitude: 76.89176E Elevation: 605.1411 m Accuracy: 3.0 m Time: 05/04/2022 11:04 Note: Chikmagalur S/O Channegoda Powered by NoteCam</p>
ಸರ್ವೆ ನಂಬರ್:	51/1
ಅಕ್ಷಾಂಶ ಮತ್ತು ರೇಖಾಂಶ:	12 75 6517 76 89 1783
ಗ್ರಾಮ:	ಜಿ ಬೊಮ್ಮನಹಳ್ಳಿ
ತಾಲ್ಲೂಕು:	ನಾಗಮಂಗಲ
ಜಿಲ್ಲೆ:	ಮಂಡ್ಯ
ಕಾಮಗಾರಿ/ ಚಟುವಟಿಕೆಯ ಅಂದಾಜು ಮೊತ್ತ (ರೂಪಾಯಿಗಳಲ್ಲಿ)	84,977/-
ಕಾಮಗಾರಿ/ ಚಟುವಟಿಕೆಯ ಕುರಿತು ಸಂಕ್ಷಿಪ್ತ ವಿವರ (ಸಮುದಾಯ ಕಾಮಗಾರಿಯಾಗಿದ್ದರೆ ಅಂದಾಜು ನೀರು ಸಂಗ್ರಹಣೆ (Cubic Meter), ರಕ್ಷಣಾತ್ಮಕ ನೀರಾವರಿ ಪ್ರದೇಶ, ಫಲಾನುಭವಿಗಳ ಸಂಖ್ಯೆ ವೈಯಕ್ತಿಕ ಕಾಮಗಾರಿಯಾಗಿದ್ದರೆ, ಫಲಾನುಭವಿ ಹೆಸರು, ಚಟುವಟಿಕೆಯಿಂದ ಪಡೆಯುತ್ತಿರುವ ಲಾಭ)	ಚಿಕ್ಕಮರಿ ಬಿನ್ ಚನ್ನೇಗೌಡ

ಜಲಾನಯನ ಯೋಜನೆಗಳ ಚಟುವಟಿಕೆ/ಕಾಮಗಾರಿಗಳನ್ನು ಅಂತರ್ಜಾಲದಲ್ಲಿ ಅಳವಡಿಸಲು ಸಂಕ್ಷಿಪ್ತ ಮಾಹಿತಿ


ಯೋಜನೆಯ ಹೆಸರು:	ರಾಷ್ಟ್ರೀಯಾ ಸುಸ್ಥಿರ ಕೃಷಿ ಅಭಿಯಾನ - ಮಳೆಯಾಶ್ರಿತ ಪ್ರದೇಶ ಅಭಿವೃದ್ಧಿ ಯೋಜನೆ
---------------	--------------------------------------------------------------------

	(ಎನ್ ಎಂ ಎಸ್ ಎ)
ವರ್ಷ:	2022-23 (2021-22)
ಕಾಮಗಾರಿಯ/ಚಟುವಟಿಕೆಯ ಹೆಸರು:	ಮೇವು ತಯಾರಿಕಾ ಘಟಕ , ಪಶುಸಂಗೋಪನಾ ಘಟಕ , ಮೇವು ಕತ್ತರಿಸುವಯಂತ್ರ , ತೂಕದ ಯಂತ್ರ
ಕಾಮಗಾರಿ/ಚಟುವಟಿಕೆಯ ಛಾಯಚಿತ್ರ (photo with Lat & Long)	 
ಸರ್ವೆ ನಂಬರ್:	9/3,52/*
ಅಕ್ಷಾಂಶ ಮತ್ತು ರೇಖಾಂಶ:	12 75 6517 76 89 1783
ಗ್ರಾಮ:	ಜಿ ಬೊಮ್ಮನಹಳ್ಳಿ
ತಾಲ್ಲೂಕು:	ನಾಗಮಂಗಲ
ಜಿಲ್ಲೆ:	ಮಂಡ್ಯ
ಕಾಮಗಾರಿ/ ಚಟುವಟಿಕೆಯ ಅಂದಾಜು ಮೊತ್ತ (ರೂಪಾಯಿಗಳಲ್ಲಿ)	84,977/-
ಕಾಮಗಾರಿ/ ಚಟುವಟಿಕೆಯ ಕುರಿತು ಸಂಕ್ಷಿಪ್ತ ವಿವರ (ಸಮುದಾಯ ಕಾಮಗಾರಿಯಾಗಿದ್ದರೆ ಅಂದಾಜು ನೀರು ಸಂಗ್ರಹಣೆ (Cubic Meter), ರಕ್ಷಣಾತ್ಮಕ ನೀರಾವರಿ ಪ್ರದೇಶ, ಫಲಾನುಭವಿಗಳ ಸಂಖ್ಯೆ ವೈಯಕ್ತಿಕ ಕಾಮಗಾರಿಯಾಗಿದ್ದರೆ, ಫಲಾನುಭವಿ ಹೆಸರು, ಚಟುವಟಿಕೆಯಿಂದ ಪಡೆಯುತ್ತಿರುವ ಲಾಭ)	ಲೀಲಾವತಿ ಕೋಲಂ ವೆಂಕಟೇಶ




ಜಲಾನಯನ ಯೋಜನೆಗಳ ಚಟುವಟಿಕೆ/ಕಾಮಗಾರಿಗಳನ್ನು ಅಂತರ್ಜಾಲದಲ್ಲಿ ಅಳವಡಿಸಲು ಸಂಕ್ಷಿಪ್ತ ಮಾಹಿತಿ

ಯೋಜನೆಯ ಹೆಸರು:	ರಾಷ್ಟ್ರೀಯಾ ಸುಸ್ಥಿರ ಕೃಷಿ ಅಭಿಯಾನ - ಮಳೆಯಾಶ್ರಿತ ಪ್ರದೇಶ ಅಭಿವೃದ್ಧಿ ಯೋಜನೆ (ಎನ್ ಎಂ ಎಸ್ ಎ)
ವರ್ಷ:	2022-23 (2021-22)
ಕಾಮಗಾರಿಯ/ಚಟುವಟಿಕೆಯ ಹೆಸರು:	ಮೇವು ತಯಾರಿಕಾ ಘಟಕ , ಪಶುಸಂಗೋಪನಾ ಘಟಕ , ಮೇವು ಕತ್ತರಿಸುವಯಂತ್ರ , ತೂಕದ ಯಂತ್ರ
ಕಾಮಗಾರಿ/ಚಟುವಟಿಕೆಯ ಛಾಯಚಿತ್ರ (photo with Lat & Long)	 <p>Latitude: 12.45.417N Longitude: 76.89.52E Elevation: 713.3916m Accuracy: 14.5 m Time: 07-08-2022 11:43 Note: BT Srinivasha s/o tim...</p> <p>Latitude: 12.25623 Longitude: 76.89178 Elevation: 695.43m Accuracy: 14 m Time: 05-25-2022 10:06 Note: BT Srinivasha s/o tim...</p> <p>Latitude: 12.756432 Longitude: 76.891103 Elevation: 703.4727m Accuracy: 34.5 m Time: 04-05-2022 12:06 Note: BT Srinivasha s/o tim...</p>
ಸರ್ವೆ ನಂಬರ್:	5/6,49/3,49/4
ಅಕ್ಷಾಂಶ ಮತ್ತು ರೇಖಾಂಶ:	12 75 6517 76 89 1783
ಗ್ರಾಮ:	ಜಿ ಬೊಮ್ಮನಹಳ್ಳಿ
ತಾಲ್ಲೂಕು:	ನಾಗಮಂಗಲ
ಜಿಲ್ಲೆ:	ಮಂಡ್ಯ
ಕಾಮಗಾರಿ/ ಚಟುವಟಿಕೆಯ ಅಂದಾಜು ಮೊತ್ತ (ರೂಪಾಯಿಗಳಲ್ಲಿ)	84,977/-
ಕಾಮಗಾರಿ/ ಚಟುವಟಿಕೆಯ ಕುರಿತು ಸಂಕ್ಷಿಪ್ತ ವಿವರ (ಸಮುದಾಯ ಕಾಮಗಾರಿಯಾಗಿದ್ದರೆ ಅಂದಾಜು ನೀರು ಸಂಗ್ರಹಣೆ (Cubic Meter), ರಕ್ಷಣಾತ್ಮಕ ನೀರಾವರಿ ಪ್ರದೇಶ, ಫಲಾನುಭವಿಗಳ ಸಂಖ್ಯೆ ವೈಯಕ್ತಿಕ ಕಾಮಗಾರಿಯಾಗಿದ್ದರೆ, ಫಲಾನುಭವಿ ಹೆಸರು, ಚಟುವಟಿಕೆಯಿಂದ ಪಡೆಯುತ್ತಿರುವ ಲಾಭ)	ಬಿ ಟಿ ಶ್ರೀನಿವಾಸ ಬಿನ್ ತಿಮ್ಮೇಗೌಡ

ಜಲಾನಯನ ಯೋಜನೆಗಳ ಚಟುವಟಿಕೆ/ಕಾಮಗಾರಿಗಳನ್ನು ಅಂತರ್ಜಾಲದಲ್ಲಿ ಅಳವಡಿಸಲು ಸಂಕ್ಷಿಪ್ತ ಮಾಹಿತಿ

ಯೋಜನೆಯ ಹೆಸರು:	ರಾಷ್ಟ್ರೀಯಾ ಸುಸ್ಥಿರ ಕೃಷಿ ಅಭಿಯಾನ - ಮಳೆಯಾಶ್ರಿತ ಪ್ರದೇಶ ಅಭಿವೃದ್ಧಿ ಯೋಜನೆ (ಎನ್ ಎಂ ಎಸ್ ಎ)
ವರ್ಷ:	2022-23 (2021-22)
ಕಾಮಗಾರಿಯ/ಚಟುವಟಿಕೆಯ ಹೆಸರು:	ಮೇವು ತಯಾರಿಕಾ ಘಟಕ , ಪಶುಸಂಗೋಪನಾ ಘಟಕ , ಮೇವು ಕತ್ತರಿಸುವಯಂತ್ರ , ತೂಕದ ಯಂತ್ರ
ಕಾಮಗಾರಿ/ಚಟುವಟಿಕೆಯ ಛಾಯಚಿತ್ರ (photo with Lat & Long)	 <p>Latitude: 12.75655 Longitude: 76.89172 Elevation: 696.4442 m Accuracy: 15 m Time: 03-23-2022 10:59 Note: Jayaramgowda s/o Doddahimogowda G. Bommarahalli Powered by HoloCam</p> <p>Latitude: 12.75637 Longitude: 76.89148 Elevation: 712.5765 m Accuracy: 10.3 m Time: 04-05-2022 13:06 Note: Jayaramgowda s/o C Powered by HoloCam</p> <p>Latitude: 12.757062 Longitude: 76.889921 Elevation: 699.7719 m Accuracy: 36.1 m Time: 01-07-2022 14:55 Note: Jayaramgowda / Doddahimogowda MBG&AAs 2021-22 Powered by HoloCam</p>
ಸರ್ವೆ ನಂಬರ್:	32/3
ಅಕ್ಷಾಂಶ ಮತ್ತು ರೇಖಾಂಶ:	12 75 6517 76 89 1783
ಗ್ರಾಮ:	ಜಿ ಬೊಮ್ಮನಹಳ್ಳಿ
ತಾಲ್ಲೂಕು:	ನಾಗಮಂಗಲ
ಜಿಲ್ಲೆ:	ಮಂಡ್ಯ
ಕಾಮಗಾರಿ/ ಚಟುವಟಿಕೆಯ ಅಂದಾಜು ಮೊತ್ತ (ರೂಪಾಯಿಗಳಲ್ಲಿ)	84,977/-
ಕಾಮಗಾರಿ/ ಚಟುವಟಿಕೆಯ ಕುರಿತು ಸಂಕ್ಷಿಪ್ತ ವಿವರ (ಸಮುದಾಯ ಕಾಮಗಾರಿಯಾಗಿದ್ದರೆ ಅಂದಾಜು ನೀರು ಸಂಗ್ರಹಣೆ (Cubic Meter), ರಕ್ಷಣಾತ್ಮಕ ನೀರಾವರಿ ಪ್ರದೇಶ, ಫಲಾನುಭವಿಗಳ ಸಂಖ್ಯೆ ವೈಯಕ್ತಿಕ ಕಾಮಗಾರಿಯಾಗಿದ್ದರೆ, ಫಲಾನುಭವಿ ಹೆಸರು, ಚಟುವಟಿಕೆಯಿಂದ ಪಡೆಯುತ್ತಿರುವ ಲಾಭ)	ಜಯರಾಮೇಗೌಡ ಬಿನ್ ದೊಡ್ಡತಿಮ್ಮೇಗೌಡ

ಜಲಾನಯನ ಯೋಜನೆಗಳ ಚಟುವಟಿಕೆ/ಕಾಮಗಾರಿಗಳನ್ನು ಅಂತರ್ಜಾಲದಲ್ಲಿ ಅಳವಡಿಸಲು ಸಂಕ್ಷಿಪ್ತ ಮಾಹಿತಿ

ಯೋಜನೆಯ ಹೆಸರು:	ರಾಷ್ಟ್ರೀಯಾ ಸುಸ್ಥಿರ ಕೃಷಿ ಅಭಿಯಾನ - ಮಳೆಯಾಶ್ರಿತ ಪ್ರದೇಶ ಅಭಿವೃದ್ಧಿ ಯೋಜನೆ (ಎನ್ ಎಂ ಎಸ್ ಎ)
ವರ್ಷ:	2022-23 (2021-22)
ಕಾಮಗಾರಿಯ/ಚಟುವಟಿಕೆಯ ಹೆಸರು:	ಮೇವು ತಯಾರಿಕಾ ಘಟಕ , ಪಶುಸಂಗೋಪನಾ ಘಟಕ , ಮೇವು ಕತ್ತರಿಸುವಯಂತ್ರ , ತೂಕದ ಯಂತ್ರ
ಕಾಮಗಾರಿ/ಚಟುವಟಿಕೆಯ ಛಾಯಚಿತ್ರ (photo with Lat & Long)	  
ಸರ್ವೆ ನಂಬರ್:	73/3
ಅಕ್ಷಾಂಶ ಮತ್ತು ರೇಖಾಂಶ:	12 75 6517 76 89 1783
ಗ್ರಾಮ:	ಜಿ ಬೊಮ್ಮನಹಳ್ಳಿ
ತಾಲ್ಲೂಕು:	ನಾಗಮಂಗಲ
ಜಿಲ್ಲೆ:	ಮಂಡ್ಯ
ಕಾಮಗಾರಿ/ ಚಟುವಟಿಕೆಯ ಅಂದಾಜು ಮೊತ್ತ (ರೂಪಾಯಿಗಳಲ್ಲಿ)	84,977/-
ಕಾಮಗಾರಿ/ ಚಟುವಟಿಕೆಯ ಕುರಿತು ಸಂಕ್ಷಿಪ್ತ ವಿವರ (ಸಮುದಾಯ ಕಾಮಗಾರಿಯಾಗಿದ್ದರೆ ಅಂದಾಜು ನೀರು ಸಂಗ್ರಹಣೆ (Cubic Meter), ರಕ್ಷಣಾತ್ಮಕ ನೀರಾವರಿ ಪ್ರದೇಶ, ಫಲಾನುಭವಿಗಳ ಸಂಖ್ಯೆ, ವೈಯಕ್ತಿಕ ಕಾಮಗಾರಿಯಾಗಿದ್ದರೆ, ಫಲಾನುಭವಿ	ಬೆಟ್ಟಸ್ವಾಮಿ ಬಿನ್ ಬೆಟ್ಟೇಗೌಡ




ಹೆಸರು, ಚಟುವಟಿಕೆಯಿಂದ ಪಡೆಯುತ್ತಿರುವ ಲಾಭ)	
---------------------------------------	--

ಜಲಾನಯನ ಯೋಜನೆಗಳ ಚಟುವಟಿಕೆ/ಕಾಮಗಾರಿಗಳನ್ನು ಅಂತರ್ಜಾಲದಲ್ಲಿ ಅಳವಡಿಸಲು ಸಂಕ್ಷಿಪ್ತ ಮಾಹಿತಿ

ಯೋಜನೆಯ ಹೆಸರು:	ರಾಷ್ಟ್ರೀಯಾ ಸುಸ್ಥಿರ ಕೃಷಿ ಅಭಿಯಾನ - ಮಳೆಯಾಶ್ರಿತ ಪ್ರದೇಶ ಅಭಿವೃದ್ಧಿ ಯೋಜನೆ (ಎನ್ ಎಂ ಎಸ್ ಎ)
ವರ್ಷ:	2022-23 (2021-22)
ಕಾಮಗಾರಿಯ/ಚಟುವಟಿಕೆಯ ಹೆಸರು:	ಮೇವು ತಯಾರಿಕಾ ಘಟಕ , ಪಶುಸಂಗೋಪನಾ ಘಟಕ , ಮೇವು ಕತ್ತರಿಸುವಯಂತ್ರ , ತೂಕದ ಯಂತ್ರ
ಕಾಮಗಾರಿ/ಚಟುವಟಿಕೆಯ ಛಾಯಚಿತ್ರ (photo with Lat & Long)	<p>Latitude: 12.757536 Longitude: 76.890721 Elevation: 703.59223 m Accuracy: 13.9 m Time: 12-28-2021 12:45 Note: Shilnghai s/o ningegowda</p> <p>Latitude: 12.756438 Longitude: 76.891113 Elevation: 703.8718 m Accuracy: 13.7 m Time: 04-05-2022 12:07 Note: shilnghai s/o ningegowda</p>
ಸರ್ವೆ ನಂಬರ್:	8/14,78/4
ಅಕ್ಷಾಂಶ ಮತ್ತು ರೇಖಾಂಶ:	12 75 6517 76 89 1783
ಗ್ರಾಮ:	ಜಿ ಬೊಮ್ಮನಹಳ್ಳಿ
ತಾಲ್ಲೂಕು:	ನಾಗಮಂಗಲ
ಜಿಲ್ಲೆ:	ಮಂಡ್ಯ
ಕಾಮಗಾರಿ/ ಚಟುವಟಿಕೆಯ ಅಂದಾಜು ಮೊತ್ತ (ರೂಪಾಯಿಗಳಲ್ಲಿ)	84,977/-
ಕಾಮಗಾರಿ/ ಚಟುವಟಿಕೆಯ ಕುರಿತು ಸಂಕ್ಷಿಪ್ತ ವಿವರ (ಸಮುದಾಯ ಕಾಮಗಾರಿಯಾಗಿದ್ದರೆ ಅಂದಾಜು ನೀರು ಸಂಗ್ರಹಣೆ (Cubic Meter),	ಶಿವಲಿಂಗಯ್ಯ ಬಿನ್ ನಿಂಗೇಗೌಡ


ರಕ್ಷಣಾತ್ಮಕ ನೀರಾವರಿ ಪ್ರದೇಶ, ಫಲಾನುಭವಿಗಳ ಸಂಖ್ಯೆ ವೈಯಕ್ತಿಕ ಕಾಮಗಾರಿಯಾಗಿದ್ದರೆ, ಫಲಾನುಭವಿ ಹೆಸರು, ಚಟುವಟಿಕೆಯಿಂದ ಪಡೆಯುತ್ತಿರುವ ಲಾಭ	
-----------------------------------------------------------------------------------------------------------------------------------	--

ಜಲಾನಯನ ಯೋಜನೆಗಳ ಚಟುವಟಿಕೆ/ಕಾಮಗಾರಿಗಳನ್ನು ಅಂತರ್ಜಾಲದಲ್ಲಿ ಅಳವಡಿಸಲು ಸಂಕ್ಷಿಪ್ತ ಮಾಹಿತಿ

ಯೋಜನೆಯ ಹೆಸರು:	ರಾಷ್ಟ್ರೀಯಾ ಸುಸ್ಥಿರ ಕೃಷಿ ಅಭಿಯಾನ - ಮಳೆಯಾಶ್ರಿತ ಪ್ರದೇಶ ಅಭಿವೃದ್ಧಿ ಯೋಜನೆ (ಎನ್ ಎಂ ಎಸ್ ಎ)
ವರ್ಷ:	2022-23 (2021-22)
ಕಾಮಗಾರಿಯ/ಚಟುವಟಿಕೆಯ ಹೆಸರು:	ಮೇವು ತಯಾರಿಕಾ ಘಟಕ , ಪಶುಸಂಗೋಪನಾ ಘಟಕ , ಮೇವು ಕತ್ತರಿಸುವಯಂತ್ರ , ತೂಕದ ಯಂತ್ರ
ಕಾಮಗಾರಿ/ಚಟುವಟಿಕೆಯ ಛಾಯಚಿತ್ರ (photo with Lat & Long)	  
ಸರ್ವೆ ನಂಬರ್:	75/13,75/9
ಅಕ್ಷಾಂಶ ಮತ್ತು ರೇಖಾಂಶ:	12 75 6517 76 89 1783
ಗ್ರಾಮ:	ಜಿ ಬೊಮ್ಮನಹಳ್ಳಿ
ತಾಲ್ಲೂಕು:	ನಾಗಮಂಗಲ
ಜಿಲ್ಲೆ:	ಮಂಡ್ಯ
ಕಾಮಗಾರಿ/ ಚಟುವಟಿಕೆಯ ಅಂದಾಜು ಮೊತ್ತ (ರೂಪಾಯಿಗಳಲ್ಲಿ)	64,977/-
ಕಾಮಗಾರಿ/ ಚಟುವಟಿಕೆಯ ಕುರಿತು ಸಂಕ್ಷಿಪ್ತ ವಿವರ (ಸಮುದಾಯ ಕಾಮಗಾರಿಯಾಗಿದ್ದರೆ ಅಂದಾಜು ನೀರು ಸಂಗ್ರಹಣೆ (Cubic Meter),	ನಂದೀಶ ಬಿನ್ ಚಿಕ್ಕೇಗೌಡ


ರಕ್ಷಣಾತ್ಮಕ ನೀರಾವರಿ ಪ್ರದೇಶ, ಫಲಾನುಭವಿಗಳ ಸಂಖ್ಯೆ ವೈಯಕ್ತಿಕ ಕಾಮಗಾರಿಯಾಗಿದ್ದರೆ, ಫಲಾನುಭವಿ ಹೆಸರು, ಚಟುವಟಿಕೆಯಿಂದ ಪಡೆಯುತ್ತಿರುವ ಲಾಭ	
-----------------------------------------------------------------------------------------------------------------------------------	--

ಜಲಾನಯನ ಯೋಜನೆಗಳ ಚಟುವಟಿಕೆ/ಕಾಮಗಾರಿಗಳನ್ನು ಅಂತರ್ಜಾಲದಲ್ಲಿ ಅಳವಡಿಸಲು ಸಂಕ್ಷಿಪ್ತ ಮಾಹಿತಿ

ಯೋಜನೆಯ ಹೆಸರು:	ರಾಷ್ಟ್ರೀಯಾ ಸುಸ್ಥಿರ ಕೃಷಿ ಅಭಿಯಾನ - ಮಳೆಯಾಶ್ರಿತ ಪ್ರದೇಶ ಅಭಿವೃದ್ಧಿ ಯೋಜನೆ (ಎನ್ ಎಂ ಎಸ್ ಎ)
ವರ್ಷ:	2022-23 (2021-22)
ಕಾಮಗಾರಿಯ/ಚಟುವಟಿಕೆಯ ಹೆಸರು:	ಮೇವು ತಯಾರಿಕಾ ಘಟಕ , ಪಶುಸಂಗೋಪನಾ ಘಟಕ , ಮೇವು ಕತ್ತರಿಸುವಯಂತ್ರ , ತೂಕದ ಯಂತ್ರ
ಕಾಮಗಾರಿ/ಚಟುವಟಿಕೆಯ ಛಾಯಚಿತ್ರ (photo with Lat & Long)	 <p>Latitude: 13°46.2817 N Longitude: 76°15.8516 E Elevation: 705.81 m Accuracy: 8.00 m Time: 01:15:2022 11:56 Note: Krishnegowda 5/o Bettagowda</p> <p>Latitude: 13°46.035 N Longitude: 76°15.8795 E Elevation: 703.3443 m Accuracy: 15.00 m Time: 01:20:2022 11:56 Note: Krishnegowda 5/o Bettagowda</p> <p>Latitude: 13°45.385 N Longitude: 76°15.468 E Elevation: 707.4538 m Accuracy: 8.5 m Time: 01:46:2022 12:08 Note: Krishnegowda 5/o Bettagowda</p> <p>Latitude: 13°45.385 N Longitude: 76°15.468 E Elevation: 707.4538 m Accuracy: 8.5 m Time: 01:46:2022 12:08 Note: Krishnegowda 5/o Bettagowda</p>
ಸರ್ವೆ ನಂಬರ್:	51/5,51/7
ಅಕ್ಷಾಂಶ ಮತ್ತು ರೇಖಾಂಶ:	12 75 6517 76 89 1783
ಗ್ರಾಮ:	ಜಿ ಬೊಮ್ಮನಹಳ್ಳಿ
ತಾಲ್ಲೂಕು:	ನಾಗಮಂಗಲ
ಜಿಲ್ಲೆ:	ಮಂಡ್ಯ
ಕಾಮಗಾರಿ/ ಚಟುವಟಿಕೆಯ ಅಂದಾಜು ಮೊತ್ತ (ರೂಪಾಯಿಗಳಲ್ಲಿ)	84,977/-


<p>ಕಾಮಗಾರಿ/ ಚಟುವಟಿಕೆಯ ಕುರಿತು ಸಂಕ್ಷಿಪ್ತ ವಿವರ (ಸಮುದಾಯ ಕಾಮಗಾರಿಯಾಗಿದ್ದರೆ ಅಂದಾಜು ನೀರು ಸಂಗ್ರಹಣೆ (Cubic Meter), ರಕ್ಷಣಾತ್ಮಕ ನೀರಾವರಿ ಪ್ರದೇಶ, ಫಲಾನುಭವಿಗಳ ಸಂಖ್ಯೆ ವೈಯಕ್ತಿಕ ಕಾಮಗಾರಿಯಾಗಿದ್ದರೆ, ಫಲಾನುಭವಿ ಹೆಸರು, ಚಟುವಟಿಕೆಯಿಂದ ಪಡೆಯುತ್ತಿರುವ ಲಾಭ)</p>	<p>ಕೃಷ್ಣೇಗೌಡ ಬಿ ಬಿನ್ ಬೆಟ್ಟೇಗೌಡ</p>
-------------------------------------------------------------------------------------------------------------------------------------------------------------------------------------------------------------------------------------	------------------------------------

ಜಲಾನಯನ ಯೋಜನೆಗಳ ಚಟುವಟಿಕೆ/ಕಾಮಗಾರಿಗಳನ್ನು ಅಂತರ್ಜಾಲದಲ್ಲಿ ಅಳವಡಿಸಲು ಸಂಕ್ಷಿಪ್ತ ಮಾಹಿತಿ

<p>ಯೋಜನೆಯ ಹೆಸರು:</p>	<p>ರಾಷ್ಟ್ರೀಯಾ ಸುಸ್ಥಿರ ಕೃಷಿ ಅಭಿಯಾನ - ಮಳೆಯಾಶ್ರಿತ ಪ್ರದೇಶ ಅಭಿವೃದ್ಧಿ ಯೋಜನೆ (ಎನ್ ಎಂ ಎಸ್ ಎ)</p>
<p>ವರ್ಷ:</p>	<p>2022-23 (2021-22)</p>
<p>ಕಾಮಗಾರಿಯ/ಚಟುವಟಿಕೆಯ ಹೆಸರು:</p>	<p>ಮೇವು ತಯಾರಿಕಾ ಘಟಕ , ಪಶುಸಂಗೋಪನಾ ಘಟಕ , ಮೇವು ಕತ್ತರಿಸುವಯಂತ್ರ , ತೂಕದ ಯಂತ್ರ</p>
<p>ಕಾಮಗಾರಿ/ಚಟುವಟಿಕೆಯ ಛಾಯಚಿತ್ರ (photo with Lat & Long)</p>	 <p>The first photo shows a concrete water tank under construction with a sign in Kannada. The second photo shows several men standing next to a cow. The third photo shows a man holding a bag of feed in front of a red structure. Each photo has a small data box with the following information: Latitude: 12.757934, Longitude: 76.891876, Elevation: 55.3410 m, Accuracy: 101.7 m, Time: 12-28-2021 12:24, Note: Downloaded via Narsipatna NHSA-RAD 2021-22.</p>
<p>ಸರ್ವೆ ನಂಬರ್:</p>	<p>112//2</p>
<p>ಅಕ್ಷಾಂಶ ಮತ್ತು ರೇಖಾಂಶ:</p>	<p>12 75 6517 76 89 1783</p>
<p>ಗ್ರಾಮ:</p>	<p>ಜಿ ಬೊಮ್ಮನಹಳ್ಳಿ</p>
<p>ತಾಲ್ಲೂಕು:</p>	<p>ನಾಗಮಂಗಲ</p>
<p>ಜಿಲ್ಲೆ:</p>	<p>ಮಂಡ್ಯ</p>
<p>ಕಾಮಗಾರಿ/ ಚಟುವಟಿಕೆಯ ಅಂದಾಜು</p>	<p>84,977/-</p>

ಮೊತ್ತ (ರೂಪಾಯಿಗಳಲ್ಲಿ)	
ಕಾಮಗಾರಿ/ ಚಟುವಟಿಕೆಯ ಕುರಿತು ಸಂಕ್ಷಿಪ್ತ ವಿವರ (ಸಮುದಾಯ ಕಾಮಗಾರಿಯಾಗಿದ್ದರೆ ಅಂದಾಜು ನೀರು ಸಂಗ್ರಹಣೆ (Cubic Meter), ರಕ್ಷಣಾತ್ಮಕ ನೀರಾವರಿ ಪ್ರದೇಶ, ಫಲಾನುಭವಿಗಳ ಸಂಖ್ಯೆ ವೈಯಕ್ತಿಕ ಕಾಮಗಾರಿಯಾಗಿದ್ದರೆ, ಫಲಾನುಭವಿ ಹೆಸರು, ಚಟುವಟಿಕೆಯಿಂದ ಪಡೆಯುತ್ತಿರುವ ಲಾಭ)	ದೊರೆನಂಜಯ್ಯ ಬಿನ್ ನಂಜೇಗೌಡ

ಜಲಾನಯನ ಯೋಜನೆಗಳ ಚಟುವಟಿಕೆ/ಕಾಮಗಾರಿಗಳನ್ನು ಅಂತರ್ಜಾಲದಲ್ಲಿ ಅಳವಡಿಸಲು ಸಂಕ್ಷಿಪ್ತ ಮಾಹಿತಿ

ಯೋಜನೆಯ ಹೆಸರು:	ರಾಷ್ಟ್ರೀಯಾ ಸುಸ್ಥಿರ ಕೃಷಿ ಅಭಿಯಾನ - ಮಳೆಯಾಶ್ರಿತ ಪ್ರದೇಶ ಅಭಿವೃದ್ಧಿ ಯೋಜನೆ (ಎನ್ ಎಂ ಎಸ್ ಎ)
ವರ್ಷ:	2022-23 (2021-22)
ಕಾಮಗಾರಿಯ/ಚಟುವಟಿಕೆಯ ಹೆಸರು:	ಮೇವು ತಯಾರಿಕಾ ಘಟಕ , ಪಶುಸಂಗೋಪನಾ ಘಟಕ , ಮೇವು ಕತ್ತರಿಸುವಯಂತ್ರ , ತೂಕದ ಯಂತ್ರ
ಕಾಮಗಾರಿ/ಚಟುವಟಿಕೆಯ ಛಾಯಚಿತ್ರ (photo with Lat & Long)	 <p>The first photo shows a concrete water tank under construction with a sign in Kannada. The second photo shows a cow shed with several cows inside. The third photo shows a weighing scale being used outdoors.</p>
ಸರ್ವೆ ನಂಬರ್:	42/9
ಅಕ್ಷಾಂಶ ಮತ್ತು ರೇಖಾಂಶ:	12 75 6517 76 89 1783
ಗ್ರಾಮ:	ಜಿ ಬೊಮ್ಮನಹಳ್ಳಿ
ತಾಲ್ಲೂಕು:	ನಾಗಮಂಗಲ




ಜಿಲ್ಲೆ:	ಮಂಡ್ಯ
ಕಾಮಗಾರಿ/ ಚಟುವಟಿಕೆಯ ಅಂದಾಜು ಮೊತ್ತ (ರೂಪಾಯಿಗಳಲ್ಲಿ)	84,977/-
ಕಾಮಗಾರಿ/ ಚಟುವಟಿಕೆಯ ಕುರಿತು ಸಂಕ್ಷಿಪ್ತ ವಿವರ (ಸಮುದಾಯ ಕಾಮಗಾರಿಯಾಗಿದ್ದರೆ ಅಂದಾಜು ನೀರು ಸಂಗ್ರಹಣೆ (Cubic Meter), ರಕ್ಷಣಾತ್ಮಕ ನೀರಾವರಿ ಪ್ರದೇಶ, ಫಲಾನುಭವಿಗಳ ಸಂಖ್ಯೆ ವೈಯಕ್ತಿಕ ಕಾಮಗಾರಿಯಾಗಿದ್ದರೆ, ಫಲಾನುಭವಿ ಹೆಸರು, ಚಟುವಟಿಕೆಯಿಂದ ಪಡೆಯುತ್ತಿರುವ ಲಾಭ)	ಬೆಟ್ಟಸ್ವಾಮಿ ಬಿನ್ ಚಿಕ್ಕಕೆಂಪೇಗೌಡ ಉ ರಾಮೇಗೌಡ

ಜಲಾನಯನ ಯೋಜನೆಗಳ ಚಟುವಟಿಕೆ/ಕಾಮಗಾರಿಗಳನ್ನು ಅಂತರ್ಜಾಲದಲ್ಲಿ ಅಳವಡಿಸಲು ಸಂಕ್ಷಿಪ್ತ ಮಾಹಿತಿ

ಯೋಜನೆಯ ಹೆಸರು:	ರಾಷ್ಟ್ರೀಯಾ ಸುಸ್ಥಿರ ಕೃಷಿ ಅಭಿಯಾನ - ಮಳೆಯಾಶ್ರಿತ ಪ್ರದೇಶ ಅಭಿವೃದ್ಧಿ ಯೋಜನೆ (ಎನ್ ಎಂ ಎಸ್ ಎ)
ವರ್ಷ:	2022-23 (2021-22)
ಕಾಮಗಾರಿಯ/ಚಟುವಟಿಕೆಯ ಹೆಸರು:	ಮೇವು ತಯಾರಿಕಾ ಘಟಕ , ಪಶುಸಂಗೋಪನಾ ಘಟಕ , ಮೇವು ಕತ್ತರಿಸುವಯಂತ್ರ , ತೂಕದ ಯಂತ್ರ
ಕಾಮಗಾರಿ/ಚಟುವಟಿಕೆಯ ಛಾಯಚಿತ್ರ (photo with Lat & Long)	
ಸರ್ವೆ ನಂಬರ್:	16/1
ಅಕ್ಷಾಂಶ ಮತ್ತು ರೇಖಾಂಶ:	12 75 6517 76 89 1783
ಗ್ರಾಮ:	ಜಿ ಬೊಮ್ಮನಹಳ್ಳಿ
ತಾಲ್ಲೂಕು:	ನಾಗಮಂಗಲ
ಜಿಲ್ಲೆ:	ಮಂಡ್ಯ



ಕಾಮಗಾರಿ/ ಚಟುವಟಿಕೆಯ ಅಂದಾಜು ಮೊತ್ತ (ರೂಪಾಯಿಗಳಲ್ಲಿ)	84,977/-
ಕಾಮಗಾರಿ/ ಚಟುವಟಿಕೆಯ ಕುರಿತು ಸಂಕ್ಷಿಪ್ತ ವಿವರ (ಸಮುದಾಯ ಕಾಮಗಾರಿಯಾಗಿದ್ದರೆ ಅಂದಾಜು ನೀರು ಸಂಗ್ರಹಣೆ (Cubic Meter), ರಕ್ಷಣಾತ್ಮಕ ನೀರಾವರಿ ಪ್ರದೇಶ, ಫಲಾನುಭವಿಗಳ ಸಂಖ್ಯೆ, ವೈಯಕ್ತಿಕ ಕಾಮಗಾರಿಯಾಗಿದ್ದರೆ, ಫಲಾನುಭವಿ ಹೆಸರು, ಚಟುವಟಿಕೆಯಿಂದ ಪಡೆಯುತ್ತಿರುವ ಲಾಭ)	ತಮ್ಮಯ್ಯ ಬಿನ್ ನಂಜೇಗೌಡ

ಜಲಾನಯನ ಯೋಜನೆಗಳ ಚಟುವಟಿಕೆ/ಕಾಮಗಾರಿಗಳನ್ನು ಅಂತರ್ಜಾಲದಲ್ಲಿ ಅಳವಡಿಸಲು ಸಂಕ್ಷಿಪ್ತ ಮಾಹಿತಿ

ಯೋಜನೆಯ ಹೆಸರು:	ರಾಷ್ಟ್ರೀಯಾ ಸುಸ್ಥಿರ ಕೃಷಿ ಅಭಿಯಾನ - ಮಳೆಯಾಶ್ರಿತ ಪ್ರದೇಶ ಅಭಿವೃದ್ಧಿ ಯೋಜನೆ (ಎನ್ ಎಂ ಎಸ್ ಎ)
ವರ್ಷ:	2022-23 (2021-22)
ಕಾಮಗಾರಿಯ/ಚಟುವಟಿಕೆಯ ಹೆಸರು:	ಮೇವು ತಯಾರಿಕಾ ಘಟಕ , ಪಶುಸಂಗೋಪನಾ ಘಟಕ , ಮೇವು ಕತ್ತರಿಸುವಯಂತ್ರ , ತೂಕದ ಯಂತ್ರ
ಕಾಮಗಾರಿ/ಚಟುವಟಿಕೆಯ ಛಾಯಚಿತ್ರ (photo with Lat & Long)	  
ಸರ್ವೆ ನಂಬರ್:	21,133/*
ಅಕ್ಷಾಂಶ ಮತ್ತು ರೇಖಾಂಶ:	12 75 6517 76 89 1783

ಗ್ರಾಮ:	ಜಿ ಬೊಮ್ಮನಹಳ್ಳಿ
ತಾಲ್ಲೂಕು:	ನಾಗಮಂಗಲ
ಜಿಲ್ಲೆ:	ಮಂಡ್ಯ
ಕಾಮಗಾರಿ/ ಚಟುವಟಿಕೆಯ ಅಂದಾಜು ಮೊತ್ತ (ರೂಪಾಯಿಗಳಲ್ಲಿ)	84,977/-
ಕಾಮಗಾರಿ/ ಚಟುವಟಿಕೆಯ ಕುರಿತು ಸಂಕ್ಷಿಪ್ತ ವಿವರ (ಸಮುದಾಯ ಕಾಮಗಾರಿಯಾಗಿದ್ದರೆ ಅಂದಾಜು ನೀರು ಸಂಗ್ರಹಣೆ (Cubic Meter), ರಕ್ಷಣಾತ್ಮಕ ನೀರಾವರಿ ಪ್ರದೇಶ, ಫಲಾನುಭವಿಗಳ ಸಂಖ್ಯೆ ವೈಯಕ್ತಿಕ ಕಾಮಗಾರಿಯಾಗಿದ್ದರೆ, ಫಲಾನುಭವಿ ಹೆಸರು, ಚಟುವಟಿಕೆಯಿಂದ ಪಡೆಯುತ್ತಿರುವ ಲಾಭ)	ನಾಗರಾಜು ಬಿನ್ ಸಿಂಗ್ರೀಗೌಡ

ಜಲಾನಯನ ಯೋಜನೆಗಳ ಚಟುವಟಿಕೆ/ಕಾಮಗಾರಿಗಳನ್ನು ಅಂತರ್ಜಾಲದಲ್ಲಿ ಅಳವಡಿಸಲು ಸಂಕ್ಷಿಪ್ತ ಮಾಹಿತಿ

ಯೋಜನೆಯ ಹೆಸರು:	ರಾಷ್ಟ್ರೀಯಾ ಸುಸ್ಥಿರ ಕೃಷಿ ಅಭಿಯಾನ - ಮಳೆಯಾಶ್ರಿತ ಪ್ರದೇಶ ಅಭಿವೃದ್ಧಿ ಯೋಜನೆ (ಎನ್ ಎಂ ಎಸ್ ಎ)
ವರ್ಷ:	2022-23 (2021-22)
ಕಾಮಗಾರಿಯ/ಚಟುವಟಿಕೆಯ ಹೆಸರು:	ಮೇವು ತಯಾರಿಕಾ ಘಟಕ , ಪಶುಸಂಗೋಪನಾ ಘಟಕ , ಮೇವು ಕತ್ತರಿಸುವಯಂತ್ರ , ತೂಕದ ಯಂತ್ರ
ಕಾಮಗಾರಿ/ಚಟುವಟಿಕೆಯ ಛಾಯಚಿತ್ರ (photo with Lat & Long)	 <p>Latitude: 12°45.474'N Longitude: 76°53.467'E Elevation: 609.99117 m Accuracy: 29.0 m Time: 02-02-2022 12:01 Note: Channegowda w/o byregowda,NMSA-RAD-2021-22</p>  <p>Latitude: 12.756417 Longitude: 76.891715 Elevation: 768.3117 m Accuracy: 4 m Time: 04-05-2022 12:31 Note: Channegowda w/o byregowda</p>
ಸರ್ವೆ ನಂಬರ್:	56/4
ಅಕ್ಷಾಂಶ ಮತ್ತು ರೇಖಾಂಶ:	12 75 6517 76 89 1783
ಗ್ರಾಮ:	ಜಿ ಬೊಮ್ಮನಹಳ್ಳಿ


ತಾಲ್ಲೂಕು:	ನಾಗಮಂಗಲ
ಜಿಲ್ಲೆ:	ಮಂಡ್ಯ
ಕಾಮಗಾರಿ/ ಚಟುವಟಿಕೆಯ ಅಂದಾಜು ಮೊತ್ತ (ರೂಪಾಯಿಗಳಲ್ಲಿ)	84,977/-
ಕಾಮಗಾರಿ/ ಚಟುವಟಿಕೆಯ ಕುರಿತು ಸಂಕ್ಷಿಪ್ತ ವಿವರ (ಸಮುದಾಯ ಕಾಮಗಾರಿಯಾಗಿದ್ದರೆ ಅಂದಾಜು ನೀರು ಸಂಗ್ರಹಣೆ (Cubic Meter), ರಕ್ಷಣಾತ್ಮಕ ನೀರಾವರಿ ಪ್ರದೇಶ, ಫಲಾನುಭವಿಗಳ ಸಂಖ್ಯೆ ವೈಯಕ್ತಿಕ ಕಾಮಗಾರಿಯಾಗಿದ್ದರೆ, ಫಲಾನುಭವಿ ಹೆಸರು, ಚಟುವಟಿಕೆಯಿಂದ ಪಡೆಯುತ್ತಿರುವ ಲಾಭ)	ಚನ್ನೇಗೌಡ ಬಿನ್ ಬೋರೇಗೌಡ

ಜಲಾನಯನ ಯೋಜನೆಗಳ ಚಟುವಟಿಕೆ/ಕಾಮಗಾರಿಗಳನ್ನು ಅಂತರ್ಜಾಲದಲ್ಲಿ ಅಳವಡಿಸಲು ಸಂಕ್ಷಿಪ್ತ ಮಾಹಿತಿ

ಯೋಜನೆಯ ಹೆಸರು:	ರಾಷ್ಟ್ರೀಯಾ ಸುಸ್ಥಿರ ಕೃಷಿ ಅಭಿಯಾನ - ಮಳೆಯಾಶ್ರಿತ ಪ್ರದೇಶ ಅಭಿವೃದ್ಧಿ ಯೋಜನೆ (ಎನ್ ಎಂ ಎಸ್ ಎ)
ವರ್ಷ:	2022-23 (2021-22)
ಕಾಮಗಾರಿಯ/ಚಟುವಟಿಕೆಯ ಹೆಸರು:	ಮೇವು ತಯಾರಿಕಾ ಘಟಕ , ಪಶುಸಂಗೋಪನಾ ಘಟಕ , ಮೇವು ಕತ್ತರಿಸುವಯಂತ್ರ , ತೂಕದ ಯಂತ್ರ
ಕಾಮಗಾರಿ/ಚಟುವಟಿಕೆಯ ಛಾಯಚಿತ್ರ (photo with Lat & Long)	
ಸರ್ವೆ ನಂಬರ್:	8/38,8/*

ಅಕ್ಷಾಂಶ ಮತ್ತು ರೇಖಾಂಶ:	12 75 6517 76 89 1783
ಗ್ರಾಮ:	ಜಿ ಬೊಮ್ಮನಹಳ್ಳಿ
ತಾಲ್ಲೂಕು:	ನಾಗಮಂಗಲ
ಜಿಲ್ಲೆ:	ಮಂಡ್ಯ
ಕಾಮಗಾರಿ/ ಚಟುವಟಿಕೆಯ ಅಂದಾಜು ಮೊತ್ತ (ರೂಪಾಯಿಗಳಲ್ಲಿ)	84,977/-
ಕಾಮಗಾರಿ/ ಚಟುವಟಿಕೆಯ ಕುರಿತು ಸಂಕ್ಷಿಪ್ತ ವಿವರ (ಸಮುದಾಯ ಕಾಮಗಾರಿಯಾಗಿದ್ದರೆ ಅಂದಾಜು ನೀರು ಸಂಗ್ರಹಣೆ (Cubic Meter), ರಕ್ಷಣಾತ್ಮಕ ನೀರಾವರಿ ಪ್ರದೇಶ, ಫಲಾನುಭವಿಗಳ ಸಂಖ್ಯೆ, ವೈಯಕ್ತಿಕ ಕಾಮಗಾರಿಯಾಗಿದ್ದರೆ, ಫಲಾನುಭವಿ ಹೆಸರು, ಚಟುವಟಿಕೆಯಿಂದ ಪಡೆಯುತ್ತಿರುವ ಲಾಭ)	ಬಿ ಶ್ರೀನಿವಾಸಯ್ಯ, ಬಿನ್ ತಿಮ್ಮೇಗೌಡ


ಜಲಾನಯನ ಯೋಜನೆಗಳ ಚಟುವಟಿಕೆ/ಕಾಮಗಾರಿಗಳನ್ನು ಅಂತರ್ಜಾಲದಲ್ಲಿ ಅಳವಡಿಸಲು ಸಂಕ್ಷಿಪ್ತ ಮಾಹಿತಿ

ಯೋಜನೆಯ ಹೆಸರು:	ರಾಷ್ಟ್ರೀಯಾ ಸುಸ್ಥಿರ ಕೃಷಿ ಅಭಿಯಾನ - ಮಳೆಯಾಶ್ರಿತ ಪ್ರದೇಶ ಅಭಿವೃದ್ಧಿ ಯೋಜನೆ (ಎನ್ ಎಂ ಎಸ್ ಎ)
ವರ್ಷ:	2022-23 (2021-22)
ಕಾಮಗಾರಿಯ/ಚಟುವಟಿಕೆಯ ಹೆಸರು:	ಮೇವು ತಯಾರಿಕಾ ಘಟಕ , ಪಶುಸಂಗೋಪನಾ ಘಟಕ , ಮೇವು ಕತ್ತರಿಸುವಯಂತ್ರ , ತೂಕದ ಯಂತ್ರ
ಕಾಮಗಾರಿ/ಚಟುವಟಿಕೆಯ ಛಾಯಚಿತ್ರ (photo with Lat & Long)	 <p>Latitude: 12.756421 Longitude: 76.891783 Elevation: 703.03±11 m Accuracy: 8.2 m Time: 04-05-2022 12:33 Note: ramanna s/o hobbegowda</p>

ಸರ್ವೆ ನಂಬರ್:	51/8
ಅಕ್ಷಾಂಶ ಮತ್ತು ರೇಖಾಂಶ:	12 75 6517 76 89 1783
ಗ್ರಾಮ:	ಜಿ ಬೊಮ್ಮನಹಳ್ಳಿ
ತಾಲ್ಲೂಕು:	ನಾಗಮಂಗಲ
ಜಿಲ್ಲೆ:	ಮಂಡ್ಯ
ಕಾಮಗಾರಿ/ ಚಟುವಟಿಕೆಯ ಅಂದಾಜು ಮೊತ್ತ (ರೂಪಾಯಿಗಳಲ್ಲಿ)	84,977/-
ಕಾಮಗಾರಿ/ ಚಟುವಟಿಕೆಯ ಕುರಿತು ಸಂಕ್ಷಿಪ್ತ ವಿವರ (ಸಮುದಾಯ ಕಾಮಗಾರಿಯಾಗಿದ್ದರೆ ಅಂದಾಜು ನೀರು ಸಂಗ್ರಹಣೆ (Cubic Meter), ರಕ್ಷಣಾತ್ಮಕ ನೀರಾವರಿ ಪ್ರದೇಶ, ಫಲಾನುಭವಿಗಳ ಸಂಖ್ಯೆ ವೈಯಕ್ತಿಕ ಕಾಮಗಾರಿಯಾಗಿದ್ದರೆ, ಫಲಾನುಭವಿ ಹೆಸರು, ಚಟುವಟಿಕೆಯಿಂದ ಪಡೆಯುತ್ತಿರುವ ಲಾಭ)	ರಾಮಣ್ಣ ಬಿನ್ ಹೊಂಬೇಗೌಡ


ಜಲಾನಯನ ಯೋಜನೆಗಳ ಚಟುವಟಿಕೆ/ಕಾಮಗಾರಿಗಳನ್ನು ಅಂತರ್ಜಾಲದಲ್ಲಿ ಅಳವಡಿಸಲು ಸಂಕ್ಷಿಪ್ತ ಮಾಹಿತಿ

ಯೋಜನೆಯ ಹೆಸರು:	ರಾಷ್ಟ್ರೀಯಾ ಸುಸ್ಥಿರ ಕೃಷಿ ಅಭಿಯಾನ - ಮಳೆಯಾಶ್ರಿತ ಪ್ರದೇಶ ಅಭಿವೃದ್ಧಿ ಯೋಜನೆ (ಎನ್ ಎಂ ಎಸ್ ಎ)
ವರ್ಷ:	2022-23 (2021-22)
ಕಾಮಗಾರಿಯು/ಚಟುವಟಿಕೆಯ ಹೆಸರು:	ಮೇವು ತಯಾರಿಕಾ ಘಟಕ , ಪಶುಸಂಗೋಪನಾ ಘಟಕ , ಮೇವು ಕತ್ತರಿಸುವಯಂತ್ರ , ತೂಕದ ಯಂತ್ರ

<p>ಕಾಮಗಾರಿ/ಚಟುವಟಿಕೆಯ ಛಾಯಚಿತ್ರ (photo with Lat & Long)</p>	
<p>ಸರ್ವೆ ನಂಬರ್:</p>	<p>78/1,78/*</p>
<p>ಅಕ್ಷಾಂಶ ಮತ್ತು ರೇಖಾಂಶ:</p>	<p>12 75 6517 76 89 1783</p>
<p>ಗ್ರಾಮ:</p>	<p>ಜಿ ಬೊಮ್ಮನಹಳ್ಳಿ</p>
<p>ತಾಲ್ಲೂಕು:</p>	<p>ನಾಗಮಂಗಲ</p>
<p>ಜಿಲ್ಲೆ:</p>	<p>ಮಂಡ್ಯ</p>
<p>ಕಾಮಗಾರಿ/ ಚಟುವಟಿಕೆಯ ಅಂದಾಜು ಮೊತ್ತ (ರೂಪಾಯಿಗಳಲ್ಲಿ)</p>	<p>84,977/-</p>
<p>ಕಾಮಗಾರಿ/ ಚಟುವಟಿಕೆಯ ಕುರಿತು ಸಂಕ್ಷಿಪ್ತ ವಿವರ (ಸಮುದಾಯ ಕಾಮಗಾರಿಯಾಗಿದ್ದರೆ ಅಂದಾಜು ನೀರು ಸಂಗ್ರಹಣೆ (Cubic Meter), ರಕ್ಷಣಾತ್ಮಕ ನೀರಾವರಿ ಪ್ರದೇಶ, ಫಲಾನುಭವಿಗಳ ಸಂಖ್ಯೆ ವೈಯಕ್ತಿಕ ಕಾಮಗಾರಿಯಾಗಿದ್ದರೆ, ಫಲಾನುಭವಿ ಹೆಸರು, ಚಟುವಟಿಕೆಯಿಂದ ಪಡೆಯುತ್ತಿರುವ ಲಾಭ)</p>	<p>ಬೆಟ್ಟೇಗೌಡ ಬಿನ್ ಕರಿಗೌಡ</p>



ಜಲಾನಯನ ಯೋಜನೆಗಳ ಚಟುವಟಿಕೆ/ಕಾಮಗಾರಿಗಳನ್ನು ಅಂತರ್ಜಾಲದಲ್ಲಿ ಅಳವಡಿಸಲು ಸಂಕ್ಷಿಪ್ತ ಮಾಹಿತಿ

<p>ಯೋಜನೆಯ ಹೆಸರು:</p>	<p>ರಾಷ್ಟ್ರೀಯ ಸುಸ್ಥಿರ ಕೃಷಿ ಅಭಿಯಾನ - ಮಳೆಯಾಶ್ರಿತ ಪ್ರದೇಶ ಅಭಿವೃದ್ಧಿ ಯೋಜನೆ (ಎನ್ ಎಂ ಎಸ್ ಎ)</p>
<p>ವರ್ಷ:</p>	<p>2022-23 (2021-22)</p>
<p>ಕಾಮಗಾರಿಯು/ಚಟುವಟಿಕೆಯ ಹೆಸರು:</p>	<p>ಮೇವು ತಯಾರಿಕಾ ಘಟಕ , ಪಶುಸಂಗೋಪನಾ ಘಟಕ , ಮೇವು ಕತ್ತರಿಸುವಯಂತ್ರ , ತೂಕದ ಯಂತ್ರ</p>

<p>ಕಾಮಗಾರಿ/ಚಟುವಟಿಕೆಯ ಛಾಯಚಿತ್ರ (photo with Lat & Long)</p>	
<p>ಸರ್ವೆ ನಂಬರ್:</p>	<p>13/7,102/*</p>
<p>ಅಕ್ಷಾಂಶ ಮತ್ತು ರೇಖಾಂಶ:</p>	<p>12 75 6517 76 89 1783</p>
<p>ಗ್ರಾಮ:</p>	<p>ಜಿ ಬೊಮ್ಮನಹಳ್ಳಿ</p>
<p>ತಾಲ್ಲೂಕು:</p>	<p>ನಾಗಮಂಗಲ</p>
<p>ಜಿಲ್ಲೆ:</p>	<p>ಮಂಡ್ಯ</p>
<p>ಕಾಮಗಾರಿ/ ಚಟುವಟಿಕೆಯ ಅಂದಾಜು ಮೊತ್ತ (ರೂಪಾಯಿಗಳಲ್ಲಿ)</p>	<p>84,977/-</p>
<p>ಕಾಮಗಾರಿ/ ಚಟುವಟಿಕೆಯ ಕುರಿತು ಸಂಕ್ಷಿಪ್ತ ವಿವರ (ಸಮುದಾಯ ಕಾಮಗಾರಿಯಾಗಿದ್ದರೆ ಅಂದಾಜು ನೀರು ಸಂಗ್ರಹಣೆ (Cubic Meter), ರಕ್ಷಣಾತ್ಮಕ ನೀರಾವರಿ ಪ್ರದೇಶ, ಫಲಾನುಭವಿಗಳ ಸಂಖ್ಯೆ ವೈಯಕ್ತಿಕ ಕಾಮಗಾರಿಯಾಗಿದ್ದರೆ, ಫಲಾನುಭವಿ ಹೆಸರು, ಚಟುವಟಿಕೆಯಿಂದ ಪಡೆಯುತ್ತಿರುವ ಲಾಭ)</p>	<p>ನಿಂಗೇಗೌಡ ಬಿನ್ ಸಿದ್ದೇಗೌಡ</p>


ಜಲಾನಯನ ಯೋಜನೆಗಳ ಚಟುವಟಿಕೆ/ಕಾಮಗಾರಿಗಳನ್ನು ಅಂತರ್ಜಾಲದಲ್ಲಿ ಅಳವಡಿಸಲು ಸಂಕ್ಷಿಪ್ತ ಮಾಹಿತಿ

<p>ಯೋಜನೆಯ ಹೆಸರು:</p>	<p>ರಾಷ್ಟ್ರೀಯಾ ಸುಸ್ಥಿರ ಕೃಷಿ ಅಭಿಯಾನ - ಮಳೆಯಾಶ್ರಿತ ಪ್ರದೇಶ ಅಭಿವೃದ್ಧಿ ಯೋಜನೆ (ಎನ್ ಎಂ ಎಸ್ ಎ)</p>
<p>ವರ್ಷ:</p>	<p>2022-23 (2021-22)</p>



ಕಾಮಗಾರಿಯ/ಚಟುವಟಿಕೆಯ ಹೆಸರು:	ಮೇವು ತಯಾರಿಕಾ ಘಟಕ , ಪಶುಸಂಗೋಪನಾ ಘಟಕ , ಮೇವು ಕತ್ತರಿಸುವಯಂತ್ರ , ತೂಕದ ಯಂತ್ರ
ಕಾಮಗಾರಿ/ಚಟುವಟಿಕೆಯ ಛಾಯಚಿತ್ರ (photo with Lat & Long)	 
ಸರ್ವೆ ನಂಬರ್:	13/7,13/*
ಅಕ್ಷಾಂಶ ಮತ್ತು ರೇಖಾಂಶ:	12 75 6517 76 89 1783
ಗ್ರಾಮ:	ಜಿ ಬೊಮ್ಮನಹಳ್ಳಿ
ತಾಲ್ಲೂಕು:	ನಾಗಮಂಗಲ
ಜಿಲ್ಲೆ:	ಮಂಡ್ಯ
ಕಾಮಗಾರಿ/ ಚಟುವಟಿಕೆಯ ಅಂದಾಜು ಮೊತ್ತ (ರೂಪಾಯಿಗಳಲ್ಲಿ)	84,977/-
ಕಾಮಗಾರಿ/ ಚಟುವಟಿಕೆಯ ಕುರಿತು ಸಂಕ್ಷಿಪ್ತ ವಿವರ (ಸಮುದಾಯ ಕಾಮಗಾರಿಯಾಗಿದ್ದರೆ ಅಂದಾಜು ನೀರು ಸಂಗ್ರಹಣೆ (Cubic Meter), ರಕ್ಷಣಾತ್ಮಕ ನೀರಾವರಿ ಪ್ರದೇಶ, ಫಲಾನುಭವಿಗಳ ಸಂಖ್ಯೆ ವೈಯಕ್ತಿಕ ಕಾಮಗಾರಿಯಾಗಿದ್ದರೆ, ಫಲಾನುಭವಿ ಹೆಸರು, ಚಟುವಟಿಕೆಯಿಂದ ಪಡೆಯುತ್ತಿರುವ ಲಾಭ)	ಮರಿಬೆಟ್ಟೇಗೌಡ ಬಿನ್ ಬೆಟ್ಟೇಗೌಡ

ಜಲಾನಯನ ಯೋಜನೆಗಳ ಚಟುವಟಿಕೆ/ಕಾಮಗಾರಿಗಳನ್ನು ಅಂತರ್ಜಾಲದಲ್ಲಿ ಅಳವಡಿಸಲು ಸಂಕ್ಷಿಪ್ತ ಮಾಹಿತಿ


ಯೋಜನೆಯ ಹೆಸರು:	ರಾಷ್ಟ್ರೀಯಾ ಸುಸ್ಥಿರ ಕೃಷಿ ಅಭಿಯಾನ - ಮಳೆಯಾಶ್ರಿತ ಪ್ರದೇಶ ಅಭಿವೃದ್ಧಿ ಯೋಜನೆ (ಎನ್ ಎಂ ಎಸ್ ಎ)
ವರ್ಷ:	2022-23 (2021-22)

<p>ಕಾಮಗಾರಿಯ/ಚಟುವಟಿಕೆಯ ಹೆಸರು:</p>	<p>ಮೇವು ತಯಾರಿಕಾ ಘಟಕ , ಪಶುಸಂಗೋಪನಾ ಘಟಕ , ಮೇವು ಕತ್ತರಿಸುವಯಂತ್ರ , ತೂಕದ ಯಂತ್ರ</p>
<p>ಕಾಮಗಾರಿ/ಚಟುವಟಿಕೆಯ ಛಾಯಚಿತ್ರ (photo with Lat & Long)</p>	 <p>Latitude: 12.756175 Longitude: 76.891783 Elevation: 653.91±62 m Accuracy: 52.2 m Time: 04-05-2022 12:48 Note: nanjegowda s/o che...</p>
<p>ಸರ್ವೆ ನಂಬರ್:</p>	<p>14/554/29</p>
<p>ಅಕ್ಷಾಂಶ ಮತ್ತು ರೇಖಾಂಶ:</p>	<p>12 75 6517 76 89 1783</p>
<p>ಗ್ರಾಮ:</p>	<p>ಜಿ ಬೊಮ್ಮನಹಳ್ಳಿ</p>
<p>ತಾಲ್ಲೂಕು:</p>	<p>ನಾಗಮಂಗಲ</p>
<p>ಜಿಲ್ಲೆ:</p>	<p>ಮಂಡ್ಯ</p>
<p>ಕಾಮಗಾರಿ/ ಚಟುವಟಿಕೆಯ ಅಂದಾಜು ಮೊತ್ತ (ರೂಪಾಯಿಗಳಲ್ಲಿ)</p>	<p>64,977/-</p>
<p>ಕಾಮಗಾರಿ/ ಚಟುವಟಿಕೆಯ ಕುರಿತು ಸಂಕ್ಷಿಪ್ತ ವಿವರ (ಸಮುದಾಯ ಕಾಮಗಾರಿಯಾಗಿದ್ದರೆ ಅಂದಾಜು ನೀರು ಸಂಗ್ರಹಣೆ (Cubic Meter), ರಕ್ಷಣಾತ್ಮಕ ನೀರಾವರಿ ಪ್ರದೇಶ, ಫಲಾನುಭವಿಗಳ ಸಂಖ್ಯೆ, ವೈಯಕ್ತಿಕ ಕಾಮಗಾರಿಯಾಗಿದ್ದರೆ, ಫಲಾನುಭವಿ ಹೆಸರು, ಚಟುವಟಿಕೆಯಿಂದ ಪಡೆಯುತ್ತಿರುವ ಲಾಭ)</p>	<p>ನಂಜೇಗೌಡ ಬಿನ್ ಚನ್ನೇಗೌಡ</p>


ಜಲಾನಯನ ಯೋಜನೆಗಳ ಚಟುವಟಿಕೆ/ಕಾಮಗಾರಿಗಳನ್ನು ಅಂತರ್ಜಾಲದಲ್ಲಿ ಅಳವಡಿಸಲು ಸಂಕ್ಷಿಪ್ತ ಮಾಹಿತಿ

ಯೋಜನೆಯ ಹೆಸರು:	ರಾಷ್ಟ್ರೀಯಾ ಸುಸ್ಥಿರ ಕೃಷಿ ಅಭಿಯಾನ - ಮಳೆಯಾಶ್ರಿತ ಪ್ರದೇಶ ಅಭಿವೃದ್ಧಿ ಯೋಜನೆ (ಎನ್ ಎಂ ಎಸ್ ಎ)
ವರ್ಷ:	2022-23 (2021-22)
ಕಾಮಗಾರಿಯ/ಚಟುವಟಿಕೆಯ ಹೆಸರು:	ಮೇವು ತಯಾರಿಕಾ ಘಟಕ , ಪಶುಸಂಗೋಪನಾ ಘಟಕ , ಮೇವು ಕತ್ತರಿಸುವಯಂತ್ರ , ತೂಕದ ಯಂತ್ರ
ಕಾಮಗಾರಿ/ಚಟುವಟಿಕೆಯ ಛಾಯಚಿತ್ರ (photo with Lat & Long)	 
ಸರ್ವೆ ನಂಬರ್:	16/2,31/*
ಅಕ್ಷಾಂಶ ಮತ್ತು ರೇಖಾಂಶ:	12 75 6517 76 89 1783
ಗ್ರಾಮ:	ಜಿ ಬೊಮ್ಮನಹಳ್ಳಿ
ತಾಲ್ಲೂಕು:	ನಾಗಮಂಗಲ
ಜಿಲ್ಲೆ:	ಮಂಡ್ಯ
ಕಾಮಗಾರಿ/ ಚಟುವಟಿಕೆಯ ಅಂದಾಜು ಮೊತ್ತ (ರೂಪಾಯಿಗಳಲ್ಲಿ)	84,977/-
ಕಾಮಗಾರಿ/ ಚಟುವಟಿಕೆಯ ಕುರಿತು ಸಂಕ್ಷಿಪ್ತ ವಿವರ (ಸಮುದಾಯ ಕಾಮಗಾರಿಯಾಗಿದ್ದರೆ ಅಂದಾಜು ನೀರು ಸಂಗ್ರಹಣೆ (Cubic Meter), ರಕ್ಷಣಾತ್ಮಕ ನೀರಾವರಿ ಪ್ರದೇಶ, ಫಲಾನುಭವಿಗಳ ಸಂಖ್ಯೆ, ವೈಯಕ್ತಿಕ ಕಾಮಗಾರಿಯಾಗಿದ್ದರೆ, ಫಲಾನುಭವಿ ಹೆಸರು, ಚಟುವಟಿಕೆಯಿಂದ ಪಡೆಯುತ್ತಿರುವ ಲಾಭ)	ಕಪನೀಗೌಡ ಬಿನ್ ನಂಜೇಗೌಡ

ಜಲಾನಯನ ಯೋಜನೆಗಳ ಚಟುವಟಿಕೆ/ಕಾಮಗಾರಿಗಳನ್ನು ಅಂತರ್ಜಾಲದಲ್ಲಿ ಅಳವಡಿಸಲು ಸಂಕ್ಷಿಪ್ತ ಮಾಹಿತಿ

ಯೋಜನೆಯ ಹೆಸರು:	ರಾಷ್ಟ್ರೀಯಾ ಸುಸ್ಥಿರ ಕೃಷಿ ಅಭಿಯಾನ - ಮಳೆಯಾಶ್ರಿತ ಪ್ರದೇಶ ಅಭಿವೃದ್ಧಿ ಯೋಜನೆ (ಎನ್ ಎಂ ಎಸ್ ಎ)
ವರ್ಷ:	2022-23 (2021-22)
ಕಾಮಗಾರಿಯ/ಚಟುವಟಿಕೆಯ ಹೆಸರು:	ಮೇವು ತಯಾರಿಕಾ ಘಟಕ , ಪಶುಸಂಗೋಪನಾ ಘಟಕ , ಮೇವು ಕತ್ತರಿಸುವಯಂತ್ರ , ತೂಕದ ಯಂತ್ರ
ಕಾಮಗಾರಿ/ಚಟುವಟಿಕೆಯ ಛಾಯಚಿತ್ರ (photo with Lat & Long)	 <p>Latitude: 12.759763 Longitude: 76.893233 Elevation: 707.52±14 m Accuracy: 1.6 m Time: 03-23-2022 12:58 Note: Sagar s/o Kapangoda G. Gommahalli Powered by NoteCam</p> <p>Latitude: 12.759772 Longitude: 76.893131 Elevation: 694.31±16 m Accuracy: 11.8 m Time: 01-07-2022 15:09 Note: Sagar B.K / Kapangoda G. Gommahalli Powered by NoteCam</p>
ಸರ್ವೆ ನಂಬರ್:	1/3
ಅಕ್ಷಾಂಶ ಮತ್ತು ರೇಖಾಂಶ:	12 75 6517 76 89 1783
ಗ್ರಾಮ:	ಜಿ ಬೊಮ್ಮನಹಳ್ಳಿ
ತಾಲ್ಲೂಕು:	ನಾಗಮಂಗಲ
ಜಿಲ್ಲೆ:	ಮಂಡ್ಯ
ಕಾಮಗಾರಿ/ ಚಟುವಟಿಕೆಯ ಅಂದಾಜು ಮೊತ್ತ (ರೂಪಾಯಿಗಳಲ್ಲಿ)	64,977/-
ಕಾಮಗಾರಿ/ ಚಟುವಟಿಕೆಯ ಕುರಿತು ಸಂಕ್ಷಿಪ್ತ ವಿವರ (ಸಮುದಾಯ ಕಾಮಗಾರಿಯಾಗಿದ್ದರೆ ಅಂದಾಜು ನೀರು ಸಂಗ್ರಹಣೆ (Cubic Meter), ರಕ್ಷಣಾತ್ಮಕ ನೀರಾವರಿ ಪ್ರದೇಶ, ಫಲಾನುಭವಿಗಳ ಸಂಖ್ಯೆ, ವೈಯಕ್ತಿಕ ಕಾಮಗಾರಿಯಾಗಿದ್ದರೆ, ಫಲಾನುಭವಿ ಹೆಸರು, ಚಟುವಟಿಕೆಯಿಂದ ಪಡೆಯುತ್ತಿರುವ ಲಾಭ)	ಸಾಗರ್ ಬಿನ್ ಕಪನಿಗೌಡ

ಜಲಾನಯನ ಯೋಜನೆಗಳ ಚಟುವಟಿಕೆ/ಕಾಮಗಾರಿಗಳನ್ನು ಅಂತರ್ಜಾಲದಲ್ಲಿ ಅಳವಡಿಸಲು ಸಂಕ್ಷಿಪ್ತ ಮಾಹಿತಿ

ಯೋಜನೆಯ ಹೆಸರು:	ರಾಷ್ಟ್ರೀಯಾ ಸುಸ್ಥಿರ ಕೃಷಿ ಅಭಿಯಾನ - ಮಳೆಯಾಶ್ರಿತ ಪ್ರದೇಶ ಅಭಿವೃದ್ಧಿ ಯೋಜನೆ (ಎನ್ ಎಂ ಎಸ್ ಎ)
ವರ್ಷ:	2022-23 (2021-22)
ಕಾಮಗಾರಿಯ/ಚಟುವಟಿಕೆಯ ಹೆಸರು:	ಮೇವು ತಯಾರಿಕಾ ಘಟಕ , ಪಶುಸಂಗೋಪನಾ ಘಟಕ , ಮೇವು ಕತ್ತರಿಸುವಯಂತ್ರ , ತೂಕದ ಯಂತ್ರ
ಕಾಮಗಾರಿ/ಚಟುವಟಿಕೆಯ ಛಾಯಚಿತ್ರ (photo with Lat & Long)	 <p>The first photo shows a white rectangular water tank under construction in a rural setting. The second photo shows a woman in a red sari standing next to a red animal feed dispenser with a cow. The third photo shows a man in a white shirt standing next to a red weighing scale.</p>
ಸರ್ವೆ ನಂಬರ್:	11/1,8/12
ಅಕ್ಷಾಂಶ ಮತ್ತು ರೇಖಾಂಶ:	12 75 6517 76 89 1783
ಗ್ರಾಮ:	ಜಿ ಬೊಮ್ಮನಹಳ್ಳಿ
ತಾಲ್ಲೂಕು:	ನಾಗಮಂಗಲ
ಜಿಲ್ಲೆ:	ಮಂಡ್ಯ
ಕಾಮಗಾರಿ/ ಚಟುವಟಿಕೆಯ ಅಂದಾಜು ಮೊತ್ತ (ರೂಪಾಯಿಗಳಲ್ಲಿ)	84,977/-
ಕಾಮಗಾರಿ/ ಚಟುವಟಿಕೆಯ ಕುರಿತು ಸಂಕ್ಷಿಪ್ತ ವಿವರ (ಸಮುದಾಯ ಕಾಮಗಾರಿಯಾಗಿದ್ದರೆ ಅಂದಾಜು ನೀರು ಸಂಗ್ರಹಣೆ (Cubic Meter), ರಕ್ಷಣಾತ್ಮಕ ನೀರಾವರಿ ಪ್ರದೇಶ, ಫಲಾನುಭವಿಗಳ ಸಂಖ್ಯೆ ವೈಯಕ್ತಿಕ ಕಾಮಗಾರಿಯಾಗಿದ್ದರೆ, ಫಲಾನುಭವಿ ಹೆಸರು, ಚಟುವಟಿಕೆಯಿಂದ	ಚಂದ್ರಮ್ಮ ಕೋಂ ಜೈ ಬೋರೇಗೌಡ


ಪಡೆಯುತ್ತಿರುವ ಲಾಭ)	
-------------------	--

ಜಲಾನಯನ ಯೋಜನೆಗಳ ಚಟುವಟಿಕೆ/ಕಾಮಗಾರಿಗಳನ್ನು ಅಂತರ್ಜಾಲದಲ್ಲಿ ಅಳವಡಿಸಲು ಸಂಕ್ಷಿಪ್ತ ಮಾಹಿತಿ

ಯೋಜನೆಯ ಹೆಸರು:	ರಾಷ್ಟ್ರೀಯಾ ಸುಸ್ಥಿರ ಕೃಷಿ ಅಭಿಯಾನ - ಮಳೆಯಾಶ್ರಿತ ಪ್ರದೇಶ ಅಭಿವೃದ್ಧಿ ಯೋಜನೆ (ಎನ್ ಎಂ ಎಸ್ ಎ)
ವರ್ಷ:	2022-23 (2021-22)
ಕಾಮಗಾರಿಯ/ಚಟುವಟಿಕೆಯ ಹೆಸರು:	ಮೇವು ತಯಾರಿಕಾ ಘಟಕ , ಪಶುಸಂಗೋಪನಾ ಘಟಕ , ಮೇವು ಕತ್ತರಿಸುವಯಂತ್ರ , ತೂಕದ ಯಂತ್ರ
ಕಾಮಗಾರಿ/ಚಟುವಟಿಕೆಯ ಛಾಯಚಿತ್ರ (photo with Lat & Long)	
ಸರ್ವೆ ನಂಬರ್:	16/62
ಅಕ್ಷಾಂಶ ಮತ್ತು ರೇಖಾಂಶ:	12 75 6517 76 89 1783
ಗ್ರಾಮ:	ಜಿ ಬೊಮ್ಮನಹಳ್ಳಿ
ತಾಲ್ಲೂಕು:	ನಾಗಮಂಗಲ
ಜಿಲ್ಲೆ:	ಮಂಡ್ಯ
ಕಾಮಗಾರಿ/ ಚಟುವಟಿಕೆಯ ಅಂದಾಜು ಮೊತ್ತ (ರೂಪಾಯಿಗಳಲ್ಲಿ)	84,977/-
ಕಾಮಗಾರಿ/ ಚಟುವಟಿಕೆಯ ಕುರಿತು ಸಂಕ್ಷಿಪ್ತ ವಿವರ (ಸಮುದಾಯ ಕಾಮಗಾರಿಯಾಗಿದ್ದರೆ ಅಂದಾಜು ನೀರು ಸಂಗ್ರಹಣೆ (Cubic Meter),	ಚಲುವೇಶ್ ಬಿನ್ ಚಲುವೇಗೌಡ


ರಕ್ಷಣಾತ್ಮಕ ನೀರಾವರಿ ಪ್ರದೇಶ, ಫಲಾನುಭವಿಗಳ ಸಂಖ್ಯೆ ವೈಯಕ್ತಿಕ ಕಾಮಗಾರಿಯಾಗಿದ್ದರೆ, ಫಲಾನುಭವಿ ಹೆಸರು, ಚಟುವಟಿಕೆಯಿಂದ ಪಡೆಯುತ್ತಿರುವ ಲಾಭ)	
------------------------------------------------------------------------------------------------------------------------------------	--

ಜಲಾನಯನ ಯೋಜನೆಗಳ ಚಟುವಟಿಕೆ/ಕಾಮಗಾರಿಗಳನ್ನು ಅಂತರ್ಜಾಲದಲ್ಲಿ ಅಳವಡಿಸಲು ಸಂಕ್ಷಿಪ್ತ ಮಾಹಿತಿ

ಯೋಜನೆಯ ಹೆಸರು:	ರಾಷ್ಟ್ರೀಯಾ ಸುಸ್ಥಿರ ಕೃಷಿ ಅಭಿಯಾನ - ಮಳೆಯಾಶ್ರಿತ ಪ್ರದೇಶ ಅಭಿವೃದ್ಧಿ ಯೋಜನೆ (ಎನ್ ಎಂ ಎಸ್ ಎ)
ವರ್ಷ:	2022-23 (2021-22)
ಕಾಮಗಾರಿಯ/ಚಟುವಟಿಕೆಯ ಹೆಸರು:	ಮೇವು ತಯಾರಿಕಾ ಘಟಕ , ಪಶುಸಂಗೋಪನಾ ಘಟಕ , ಮೇವು ಕತ್ತರಿಸುವಯಂತ್ರ , ತೂಕದ ಯಂತ್ರ
ಕಾಮಗಾರಿ/ಚಟುವಟಿಕೆಯ ಛಾಯಚಿತ್ರ (photo with Lat & Long)	 <p>Latitude: 12.760211 Longitude: 76.893888 Elevation: 700.8439 m Accuracy: 11.6 m Time: 12-09-2021 12:10 Note: Bettaswamy S/O Chennappa</p> <p>Latitude: 12.756485 Longitude: 76.891092 Elevation: 696.84411 m Accuracy: 15 m Time: 03-23-2022 09:52 Note: Bettaswamy S/O Chennappa</p> <p>Latitude: 12.756359 Longitude: 76.89107 Elevation: 719.27412 m Accuracy: 63.9 m Time: 04-05-2022 12:55 Note: Bettaswamy S/O Chennappa</p>
ಸರ್ವೆ ನಂಬರ್:	74/8,76/*
ಅಕ್ಷಾಂಶ ಮತ್ತು ರೇಖಾಂಶ:	12 75 6517 76 89 1783
ಗ್ರಾಮ:	ಜಿ ಬೊಮ್ಮನಹಳ್ಳಿ
ತಾಲ್ಲೂಕು:	ನಾಗಮಂಗಲ
ಜಿಲ್ಲೆ:	ಮಂಡ್ಯ
ಕಾಮಗಾರಿ/ ಚಟುವಟಿಕೆಯ ಅಂದಾಜು ಮೊತ್ತ (ರೂಪಾಯಿಗಳಲ್ಲಿ)	84,977/-


<p>ಕಾಮಗಾರಿ/ ಚಟುವಟಿಕೆಯ ಕುರಿತು ಸಂಕ್ಷಿಪ್ತ ವಿವರ (ಸಮುದಾಯ ಕಾಮಗಾರಿಯಾಗಿದ್ದರೆ ಅಂದಾಜು ನೀರು ಸಂಗ್ರಹಣೆ (Cubic Meter), ರಕ್ಷಣಾತ್ಮಕ ನೀರಾವರಿ ಪ್ರದೇಶ, ಫಲಾನುಭವಿಗಳ ಸಂಖ್ಯೆ ವೈಯಕ್ತಿಕ ಕಾಮಗಾರಿಯಾಗಿದ್ದರೆ, ಫಲಾನುಭವಿ ಹೆಸರು, ಚಟುವಟಿಕೆಯಿಂದ ಪಡೆಯುತ್ತಿರುವ ಲಾಭ)</p>	<p>ಬೆಟ್ಟಸ್ವಾಮಿ ಬಿನ್ ಚನ್ನಯ್ಯ</p>
-------------------------------------------------------------------------------------------------------------------------------------------------------------------------------------------------------------------------------------	---------------------------------

ಜಲಾನಯನ ಯೋಜನೆಗಳ ಚಟುವಟಿಕೆ/ಕಾಮಗಾರಿಗಳನ್ನು ಅಂತರ್ಜಾಲದಲ್ಲಿ ಅಳವಡಿಸಲು ಸಂಕ್ಷಿಪ್ತ ಮಾಹಿತಿ

<p>ಯೋಜನೆಯ ಹೆಸರು:</p>	<p>ರಾಷ್ಟ್ರೀಯಾ ಸುಸ್ಥಿರ ಕೃಷಿ ಅಭಿಯಾನ - ಮಳೆಯಾಶ್ರಿತ ಪ್ರದೇಶ ಅಭಿವೃದ್ಧಿ ಯೋಜನೆ (ಎನ್ ಎಂ ಎಸ್ ಎ)</p>
<p>ವರ್ಷ:</p>	<p>2022-23 (2021-22)</p>
<p>ಕಾಮಗಾರಿಯ/ಚಟುವಟಿಕೆಯ ಹೆಸರು:</p>	<p>ಮೇವು ತಯಾರಿಕಾ ಘಟಕ , ಪಶುಸಂಗೋಪನಾ ಘಟಕ , ಮೇವು ಕತ್ತರಿಸುವಯಂತ್ರ , ತೂಕದ ಯಂತ್ರ</p>
<p>ಕಾಮಗಾರಿ/ಚಟುವಟಿಕೆಯ ಛಾಯಚಿತ್ರ (photo with Lat & Long)</p>	 <p>The first photo shows a man in a yellow shirt standing next to a concrete water tank under construction in a rural area. The second photo shows a group of people, including a woman in a blue and red sari, standing in front of a water distribution center with several water tanks and a cow. The third photo shows a man in a white shirt standing next to a water pump and a water distribution center with people and a water tank.</p>
<p>ಸರ್ವೆ ನಂಬರ್:</p>	<p>7/2,12/4</p>
<p>ಅಕ್ಷಾಂಶ ಮತ್ತು ರೇಖಾಂಶ:</p>	<p>12 75 6517 76 89 1783</p>
<p>ಗ್ರಾಮ:</p>	<p>ಜಿ ಬೊಮ್ಮನಹಳ್ಳಿ</p>
<p>ತಾಲ್ಲೂಕು:</p>	<p>ನಾಗಮಂಗಲ</p>
<p>ಜಿಲ್ಲೆ:</p>	<p>ಮಂಡ್ಯ</p>
<p>ಕಾಮಗಾರಿ/ ಚಟುವಟಿಕೆಯ ಅಂದಾಜು ಮೊತ್ತ (ರೂಪಾಯಿಗಳಲ್ಲಿ)</p>	<p>84,977/-</p>



<p>ಕಾಮಗಾರಿ/ ಚಟುವಟಿಕೆಯ ಕುರಿತು ಸಂಕ್ಷಿಪ್ತ ವಿವರ (ಸಮುದಾಯ ಕಾಮಗಾರಿಯಾಗಿದ್ದರೆ ಅಂದಾಜು ನೀರು ಸಂಗ್ರಹಣೆ (Cubic Meter), ರಕ್ಷಣಾತ್ಮಕ ನೀರಾವರಿ ಪ್ರದೇಶ, ಫಲಾನುಭವಿಗಳ ಸಂಖ್ಯೆ ವೈಯಕ್ತಿಕ ಕಾಮಗಾರಿಯಾಗಿದ್ದರೆ, ಫಲಾನುಭವಿ ಹೆಸರು, ಚಟುವಟಿಕೆಯಿಂದ ಪಡೆಯುತ್ತಿರುವ ಲಾಭ)</p>	<p>ಬಿ ಸಿ ಬೆಟ್ಟಸ್ವಾಮಿ ಬಿನ್ ಚನ್ನೇಗೌಡ</p>
-------------------------------------------------------------------------------------------------------------------------------------------------------------------------------------------------------------------------------------	----------------------------------------

ಜಲಾನಯನ ಯೋಜನೆಗಳ ಚಟುವಟಿಕೆ/ಕಾಮಗಾರಿಗಳನ್ನು ಅಂತರ್ಜಾಲದಲ್ಲಿ ಅಳವಡಿಸಲು ಸಂಕ್ಷಿಪ್ತ ಮಾಹಿತಿ

<p>ಯೋಜನೆಯ ಹೆಸರು:</p>	<p>ರಾಷ್ಟ್ರೀಯಾ ಸುಸ್ಥಿರ ಕೃಷಿ ಅಭಿಯಾನ - ಮಳೆಯಾಶ್ರಿತ ಪ್ರದೇಶ ಅಭಿವೃದ್ಧಿ ಯೋಜನೆ (ಎನ್ ಎಂ ಎಸ್ ಎ)</p>
<p>ವರ್ಷ:</p>	<p>2022-23 (2021-22)</p>
<p>ಕಾಮಗಾರಿಯ/ಚಟುವಟಿಕೆಯ ಹೆಸರು:</p>	<p>ಮೇವು ತಯಾರಿಕಾ ಘಟಕ , ಪಶುಸಂಗೋಪನಾ ಘಟಕ , ಮೇವು ಕತ್ತರಿಸುವಯಂತ್ರ , ತೂಕದ ಯಂತ್ರ</p>
<p>ಕಾಮಗಾರಿ/ಚಟುವಟಿಕೆಯ ಛಾಯಚಿತ್ರ (photo with Lat & Long)</p>	 <p>The first photograph shows a green water tank being installed in a trench. A woman in a yellow sari and a man in a grey shirt are standing next to it. The second photograph shows a group of people, including a woman in a blue sari and a man in a white shirt, standing with a brown cow in front of a building. There are signs in Kannada on the building.</p>
<p>ಸರ್ವೆ ನಂಬರ್:</p>	<p>24/*,20/7</p>
<p>ಅಕ್ಷಾಂಶ ಮತ್ತು ರೇಖಾಂಶ:</p>	<p>12 75 6517 76 89 1783</p>
<p>ಗ್ರಾಮ:</p>	<p>ಜಿ ಬೊಮ್ಮನಹಳ್ಳಿ</p>
<p>ತಾಲ್ಲೂಕು:</p>	<p>ನಾಗಮಂಗಲ</p>
<p>ಜಿಲ್ಲೆ:</p>	<p>ಮಂಡ್ಯ</p>
<p>ಕಾಮಗಾರಿ/ ಚಟುವಟಿಕೆಯ ಅಂದಾಜು</p>	<p>84,977/-</p>




ಮೊತ್ತ (ರೂಪಾಯಿಗಳಲ್ಲಿ)	
ಕಾಮಗಾರಿ/ ಚಟುವಟಿಕೆಯ ಕುರಿತು ಸಂಕ್ಷಿಪ್ತ ವಿವರ (ಸಮುದಾಯ ಕಾಮಗಾರಿಯಾಗಿದ್ದರೆ ಅಂದಾಜು ನೀರು ಸಂಗ್ರಹಣೆ (Cubic Meter), ರಕ್ಷಣಾತ್ಮಕ ನೀರಾವರಿ ಪ್ರದೇಶ, ಫಲಾನುಭವಿಗಳ ಸಂಖ್ಯೆ ವೈಯಕ್ತಿಕ ಕಾಮಗಾರಿಯಾಗಿದ್ದರೆ, ಫಲಾನುಭವಿ ಹೆಸರು, ಚಟುವಟಿಕೆಯಿಂದ ಪಡೆಯುತ್ತಿರುವ ಲಾಭ)	ಮಂಚಮ್ಮ ಕೊಂ ಚಲುವೇಗೌಡ

ಜಲಾನಯನ ಯೋಜನೆಗಳ ಚಟುವಟಿಕೆ/ಕಾಮಗಾರಿಗಳನ್ನು ಅಂತರ್ಜಾಲದಲ್ಲಿ ಅಳವಡಿಸಲು ಸಂಕ್ಷಿಪ್ತ ಮಾಹಿತಿ

ಯೋಜನೆಯ ಹೆಸರು:	ರಾಷ್ಟ್ರೀಯಾ ಸುಸ್ಥಿರ ಕೃಷಿ ಅಭಿಯಾನ - ಮಳೆಯಾಶ್ರಿತ ಪ್ರದೇಶ ಅಭಿವೃದ್ಧಿ ಯೋಜನೆ (ಎನ್ ಎಂ ಎಸ್ ಎ)
ವರ್ಷ:	2022-23 (2021-22)
ಕಾಮಗಾರಿಯ/ಚಟುವಟಿಕೆಯ ಹೆಸರು:	ಮೇವು ತಯಾರಿಕಾ ಘಟಕ , ಪಶುಸಂಗೋಪನಾ ಘಟಕ , ಮೇವು ಕತ್ತರಿಸುವಯಂತ್ರ , ತೂಕದ ಯಂತ್ರ
ಕಾಮಗಾರಿ/ಚಟುವಟಿಕೆಯ ಛಾಯಚಿತ್ರ (photo with Lat & Long)	 <p>Latitude: 12.45.376N Longitude: 76.53.217E Elevation: 717.06±16 m Accuracy: 18.9 m Time: 03-19-2022 11:45 Note: Gavvaiah s/o Sannaiah HIMSA-BAP 2022/23</p>  <p>Latitude: 12.758502 Longitude: 76.891767 Elevation: 694.44±8 m Accuracy: 15 m Time: 03-23-2022 10:18 Note: Sannaiah s/o Gavvaiah</p>
ಸರ್ವೆ ನಂಬರ್:	16/*
ಅಕ್ಷಾಂಶ ಮತ್ತು ರೇಖಾಂಶ:	12 75 6517 76 89 1783
ಗ್ರಾಮ:	ಜಿ ಬೊಮ್ಮನಹಳ್ಳಿ


ತಾಲ್ಲೂಕು:	ನಾಗಮಂಗಲ
ಜಿಲ್ಲೆ:	ಮಂಡ್ಯ
ಕಾಮಗಾರಿ/ ಚಟುವಟಿಕೆಯ ಅಂದಾಜು ಮೊತ್ತ (ರೂಪಾಯಿಗಳಲ್ಲಿ)	84,977/-
ಕಾಮಗಾರಿ/ ಚಟುವಟಿಕೆಯ ಕುರಿತು ಸಂಕ್ಷಿಪ್ತ ವಿವರ (ಸಮುದಾಯ ಕಾಮಗಾರಿಯಾಗಿದ್ದರೆ ಅಂದಾಜು ನೀರು ಸಂಗ್ರಹಣೆ (Cubic Meter), ರಕ್ಷಣಾತ್ಮಕ ನೀರಾವರಿ ಪ್ರದೇಶ, ಫಲಾನುಭವಿಗಳ ಸಂಖ್ಯೆ ವೈಯಕ್ತಿಕ ಕಾಮಗಾರಿಯಾಗಿದ್ದರೆ, ಫಲಾನುಭವಿ ಹೆಸರು, ಚಟುವಟಿಕೆಯಿಂದ ಪಡೆಯುತ್ತಿರುವ ಲಾಭ)	ಗವಿಯಯ್ಯ ಬಿನ್ ಸಣ್ಣಯ್ಯ

ಜಲಾನಯನ ಯೋಜನೆಗಳ ಚಟುವಟಿಕೆ/ಕಾಮಗಾರಿಗಳನ್ನು ಅಂತರ್ಜಾಲದಲ್ಲಿ ಅಳವಡಿಸಲು ಸಂಕ್ಷಿಪ್ತ ಮಾಹಿತಿ

ಯೋಜನೆಯ ಹೆಸರು:	ರಾಷ್ಟ್ರೀಯಾ ಸುಸ್ಥಿರ ಕೃಷಿ ಅಭಿಯಾನ - ಮಳೆಯಾಶ್ರಿತ ಪ್ರದೇಶ ಅಭಿವೃದ್ಧಿ ಯೋಜನೆ (ಎನ್ ಎಂ ಎಸ್ ಎ)
ವರ್ಷ:	2022-23 (2021-22)
ಕಾಮಗಾರಿಯ/ ಚಟುವಟಿಕೆಯ ಹೆಸರು:	ಮೇವು ತಯಾರಿಕಾ ಘಟಕ , ಪಶುಸಂಗೋಪನಾ ಘಟಕ , ಮೇವು ಕತ್ತರಿಸುವಯಂತ್ರ , ತೂಕದ ಯಂತ್ರ
ಕಾಮಗಾರಿ/ಚಟುವಟಿಕೆಯ ಛಾಯಚಿತ್ರ (photo with Lat & Long)	  
ಸರ್ವೆ ನಂಬರ್:	34/1 ,47/*
ಅಕ್ಷಾಂಶ ಮತ್ತು ರೇಖಾಂಶ:	12 75 6517

	76 89 1783
ಗ್ರಾಮ:	ಜಿ ಬೊಮ್ಮನಹಳ್ಳಿ
ತಾಲ್ಲೂಕು:	ನಾಗಮಂಗಲ
ಜಿಲ್ಲೆ:	ಮಂಡ್ಯ
ಕಾಮಗಾರಿ/ ಚಟುವಟಿಕೆಯ ಅಂದಾಜು ಮೊತ್ತ (ರೂಪಾಯಿಗಳಲ್ಲಿ)	84,977/-
ಕಾಮಗಾರಿ/ ಚಟುವಟಿಕೆಯ ಕುರಿತು ಸಂಕ್ಷಿಪ್ತ ವಿವರ (ಸಮುದಾಯ ಕಾಮಗಾರಿಯಾಗಿದ್ದರೆ ಅಂದಾಜು ನೀರು ಸಂಗ್ರಹಣೆ (Cubic Meter), ರಕ್ಷಣಾತ್ಮಕ ನೀರಾವರಿ ಪ್ರದೇಶ, ಫಲಾನುಭವಿಗಳ ಸಂಖ್ಯೆ ವೈಯಕ್ತಿಕ ಕಾಮಗಾರಿಯಾಗಿದ್ದರೆ, ಫಲಾನುಭವಿ ಹೆಸರು, ಚಟುವಟಿಕೆಯಿಂದ ಪಡೆಯುತ್ತಿರುವ ಲಾಭ)	ಶಿವಲಿಂಗಯ್ಯ ಬಿನ್ ಚಿಕ್ಕಬೋರಯ್ಯ


ಜಲಾನಯನ ಯೋಜನೆಗಳ ಚಟುವಟಿಕೆ/ಕಾಮಗಾರಿಗಳನ್ನು ಅಂತರ್ಜಾಲದಲ್ಲಿ ಅಳವಡಿಸಲು ಸಂಕ್ಷಿಪ್ತ ಮಾಹಿತಿ

ಯೋಜನೆಯ ಹೆಸರು:	ರಾಷ್ಟ್ರೀಯಾ ಸುಸ್ಥಿರ ಕೃಷಿ ಅಭಿಯಾನ - ಮಳೆಯಾಶ್ರಿತ ಪ್ರದೇಶ ಅಭಿವೃದ್ಧಿ ಯೋಜನೆ (ಎನ್ ಎಂ ಎಸ್ ಎ)
ವರ್ಷ:	2022-23 (2021-22)
ಕಾಮಗಾರಿಯು/ಚಟುವಟಿಕೆಯ ಹೆಸರು:	ಮೇವು ತಯಾರಿಕಾ ಘಟಕ , ಪಶುಸಂಗೋಪನಾ ಘಟಕ , ಮೇವು ಕತ್ತರಿಸುವಯಂತ್ರ , ತೂಕದ ಯಂತ್ರ
ಕಾಮಗಾರಿ/ಚಟುವಟಿಕೆಯ ಛಾಯಚಿತ್ರ (photo with Lat & Long)	 <p>Latitude: 12.756373 Longitude: 76.891077 Elevation: 716.98±52 m Accuracy: 83.0 m Time: 04-05-2022 12:59 Note: s.siddahasa s/o sathg...</p>
ಸರ್ವೆ ನಂಬರ್:	84/5,137/*
ಅಕ್ಷಾಂಶ ಮತ್ತು ರೇಖಾಂಶ:	12 75 6517

	76 89 1783
ಗ್ರಾಮ:	ಜಿ ಬೊಮ್ಮನಹಳ್ಳಿ
ತಾಲ್ಲೂಕು:	ನಾಗಮಂಗಲ
ಜಿಲ್ಲೆ:	ಮಂಡ್ಯ
ಕಾಮಗಾರಿ/ ಚಟುವಟಿಕೆಯ ಅಂದಾಜು ಮೊತ್ತ (ರೂಪಾಯಿಗಳಲ್ಲಿ)	84,977/-
ಕಾಮಗಾರಿ/ ಚಟುವಟಿಕೆಯ ಕುರಿತು ಸಂಕ್ಷಿಪ್ತ ವಿವರ (ಸಮುದಾಯ ಕಾಮಗಾರಿಯಾಗಿದ್ದರೆ ಅಂದಾಜು ನೀರು ಸಂಗ್ರಹಣೆ (Cubic Meter), ರಕ್ಷಣಾತ್ಮಕ ನೀರಾವರಿ ಪ್ರದೇಶ, ಫಲಾನುಭವಿಗಳ ಸಂಖ್ಯೆ ವೈಯಕ್ತಿಕ ಕಾಮಗಾರಿಯಾಗಿದ್ದರೆ, ಫಲಾನುಭವಿ ಹೆಸರು, ಚಟುವಟಿಕೆಯಿಂದ ಪಡೆಯುತ್ತಿರುವ ಲಾಭ)	ಚಿಕ್ಕಸಿದ್ದಯ್ಯ ಬಿನ್ ಜೋಗಯ್ಯ

ಜಲಾನಯನ ಯೋಜನೆಗಳ ಚಟುವಟಿಕೆ/ಕಾಮಗಾರಿಗಳನ್ನು ಅಂತರ್ಜಾಲದಲ್ಲಿ ಅಳವಡಿಸಲು ಸಂಕ್ಷಿಪ್ತ ಮಾಹಿತಿ

ಯೋಜನೆಯ ಹೆಸರು:	ರಾಷ್ಟ್ರೀಯ ಸುಸ್ಥಿರ ಕೃಷಿ ಅಭಿಯಾನ - ಮಳೆಯಾಶ್ರಿತ ಪ್ರದೇಶ ಅಭಿವೃದ್ಧಿ ಯೋಜನೆ (ಎನ್ ಎಂ ಎಸ್ ಎ)
ವರ್ಷ:	2022-23 (2021-22)
ಕಾಮಗಾರಿಯ/ಚಟುವಟಿಕೆಯ ಹೆಸರು:	ಮೇವು ತಯಾರಿಕಾ ಘಟಕ , ಪಶುಸಂಗೋಪನಾ ಘಟಕ , ಮೇವು ಕತ್ತರಿಸುವಯಂತ್ರ , ತೂಕದ ಯಂತ್ರ

<p>ಕಾಮಗಾರಿ/ಚಟುವಟಿಕೆಯ ಛಾಯಚಿತ್ರ (photo with Lat & Long)</p>	
<p>ಸರ್ವೆ ನಂಬರ್:</p>	<p>40/* 79/4</p>
<p>ಅಕ್ಷಾಂಶ ಮತ್ತು ರೇಖಾಂಶ:</p>	<p>12 75 6517 76 89 1783</p>
<p>ಗ್ರಾಮ:</p>	<p>ಜಿ ಬೊಮ್ಮನಹಳ್ಳಿ</p>
<p>ತಾಲ್ಲೂಕು:</p>	<p>ನಾಗಮಂಗಲ</p>
<p>ಜಿಲ್ಲೆ:</p>	<p>ಮಂಡ್ಯ</p>
<p>ಕಾಮಗಾರಿ/ ಚಟುವಟಿಕೆಯ ಅಂದಾಜು ಮೊತ್ತ (ರೂಪಾಯಿಗಳಲ್ಲಿ)</p>	<p>84,977/-</p>
<p>ಕಾಮಗಾರಿ/ ಚಟುವಟಿಕೆಯ ಕುರಿತು ಸಂಕ್ಷಿಪ್ತ ವಿವರ (ಸಮುದಾಯ ಕಾಮಗಾರಿಯಾಗಿದ್ದರೆ ಅಂದಾಜು ನೀರು ಸಂಗ್ರಹಣೆ (Cubic Meter), ರಕ್ಷಣಾತ್ಮಕ ನೀರಾವರಿ ಪ್ರದೇಶ, ಫಲಾನುಭವಿಗಳ ಸಂಖ್ಯೆ ವೈಯಕ್ತಿಕ ಕಾಮಗಾರಿಯಾಗಿದ್ದರೆ, ಫಲಾನುಭವಿ ಹೆಸರು, ಚಟುವಟಿಕೆಯಿಂದ ಪಡೆಯುತ್ತಿರುವ ಲಾಭ)</p>	<p>ಎಸ್, ಸಿದ್ದಯ್ಯ, ಬಿನ್ ಚಿಕ್ಕಜೋಗಯ್ಯ</p>

ಜಲಾನಯನ ಯೋಜನೆಗಳ ಚಟುವಟಿಕೆ/ಕಾಮಗಾರಿಗಳನ್ನು ಅಂತರ್ಜಾಲದಲ್ಲಿ ಅಳವಡಿಸಲು ಸಂಕ್ಷಿಪ್ತ ಮಾಹಿತಿ

<p>ಯೋಜನೆಯ ಹೆಸರು:</p>	<p>ರಾಷ್ಟ್ರೀಯಾ ಸುಸ್ಥಿರ ಕೃಷಿ ಅಭಿಯಾನ - ಮಳೆಯಾಶ್ರಿತ ಪ್ರದೇಶ ಅಭಿವೃದ್ಧಿ ಯೋಜನೆ (ಎನ್ ಎಂ ಎಸ್ ಎ)</p>
<p>ವರ್ಷ:</p>	<p>2022-23 (2021-22)</p>
<p>ಕಾಮಗಾರಿಯು/ಚಟುವಟಿಕೆಯ ಹೆಸರು:</p>	<p>ಮೇವು ತಯಾರಿಕಾ ಘಟಕ , ಪಶುಸಂಗೋಪನಾ ಘಟಕ , ಮೇವು ಕತ್ತರಿಸುವಯಂತ್ರ , ತೂಕದ ಯಂತ್ರ</p>

ಕಾಮಗಾರಿ/ಚಟುವಟಿಕೆಯ ಛಾಯಚಿತ್ರ
(photo with Lat & Long)



ಸರ್ವೆ ನಂಬರ್:	46/*, 31/38
ಅಕ್ಷಾಂಶ ಮತ್ತು ರೇಖಾಂಶ:	12 75 6517 76 89 1783
ಗ್ರಾಮ:	ಜಿ ಬೊಮ್ಮನಹಳ್ಳಿ
ತಾಲ್ಲೂಕು:	ನಾಗಮಂಗಲ
ಜಿಲ್ಲೆ:	ಮಂಡ್ಯ
ಕಾಮಗಾರಿ/ ಚಟುವಟಿಕೆಯ ಅಂದಾಜು ಮೊತ್ತ (ರೂಪಾಯಿಗಳಲ್ಲಿ)	84,977/-
ಕಾಮಗಾರಿ/ ಚಟುವಟಿಕೆಯ ಕುರಿತು ಸಂಕ್ಷಿಪ್ತ ವಿವರ (ಸಮುದಾಯ ಕಾಮಗಾರಿಯಾಗಿದ್ದರೆ ಅಂದಾಜು ನೀರು ಸಂಗ್ರಹಣೆ (Cubic Meter), ರಕ್ಷಣಾತ್ಮಕ ನೀರಾವರಿ ಪ್ರದೇಶ, ಫಲಾನುಭವಿಗಳ ಸಂಖ್ಯೆ ವೈಯಕ್ತಿಕ ಕಾಮಗಾರಿಯಾಗಿದ್ದರೆ, ಫಲಾನುಭವಿ ಹೆಸರು, ಚಟುವಟಿಕೆಯಿಂದ ಪಡೆಯುತ್ತಿರುವ ಲಾಭ)	ಗುರುಸಿದ್ದಯ್ಯ ಬಿನ್ ಜೋಗಯ್ಯ


ಜಲಾನಯನ ಯೋಜನೆಗಳ ಚಟುವಟಿಕೆ/ಕಾಮಗಾರಿಗಳನ್ನು ಅಂತರ್ಜಾಲದಲ್ಲಿ ಅಳವಡಿಸಲು ಸಂಕ್ಷಿಪ್ತ ಮಾಹಿತಿ

ಯೋಜನೆಯ ಹೆಸರು:	ರಾಷ್ಟ್ರೀಯಾ ಸುಸ್ಥಿರ ಕೃಷಿ ಅಭಿಯಾನ - ಮಳೆಯಾಶ್ರಿತ ಪ್ರದೇಶ ಅಭಿವೃದ್ಧಿ ಯೋಜನೆ (ಎನ್ ಎಂ ಎಸ್ ಎ)
---------------	--------------------------------------------------------------------------------------

ವರ್ಷ:	2022-23 (2021-22)
ಕಾಮಗಾರಿಯ/ ಚಟುವಟಿಕೆಯ ಹೆಸರು:	ಮೇವು ತಯಾರಿಕಾ ಘಟಕ , ಪಶುಸಂಗೋಪನಾ ಘಟಕ , ಮೇವು ಕತ್ತರಿಸುವಯಂತ್ರ , ತೂಕದ ಯಂತ್ರ
ಕಾಮಗಾರಿ/ಚಟುವಟಿಕೆಯ ಛಾಯಚಿತ್ರ (photo with Lat & Long)	<p>The composite image consists of three photographs. The top-left photo shows a man in a red shirt standing next to a white concrete structure under construction. The top-right photo shows a man in a light blue shirt standing next to a cow and a bull. The bottom photo shows a man in a light blue shirt standing next to a red machine. Each photo has a small text box with coordinates and other information.</p>
ಸರ್ವೆ ನಂಬರ್:	15/27,84/1
ಅಕ್ಷಾಂಶ ಮತ್ತು ರೇಖಾಂಶ:	12 75 6517 76 89 1783
ಗ್ರಾಮ:	ಜಿ ಬೊಮ್ಮನಹಳ್ಳಿ
ತಾಲ್ಲೂಕು:	ನಾಗಮಂಗಲ
ಜಿಲ್ಲೆ:	ಮಂಡ್ಯ
ಕಾಮಗಾರಿ/ ಚಟುವಟಿಕೆಯ ಅಂದಾಜು ಮೊತ್ತ (ರೂಪಾಯಿಗಳಲ್ಲಿ)	84,977/-
ಕಾಮಗಾರಿ/ ಚಟುವಟಿಕೆಯ ಕುರಿತು ಸಂಕ್ಷಿಪ್ತ ವಿವರ (ಸಮುದಾಯ ಕಾಮಗಾರಿಯಾಗಿದ್ದರೆ ಅಂದಾಜು ನೀರು ಸಂಗ್ರಹಣೆ (Cubic Meter), ರಕ್ಷಣಾತ್ಮಕ ನೀರಾವರಿ ಪ್ರದೇಶ, ಫಲಾನುಭವಿಗಳ ಸಂಖ್ಯೆ ವೈಯಕ್ತಿಕ ಕಾಮಗಾರಿಯಾಗಿದ್ದರೆ, ಫಲಾನುಭವಿ ಹೆಸರು, ಚಟುವಟಿಕೆಯಿಂದ ಪಡೆಯುತ್ತಿರುವ ಲಾಭ)	ಬಿ ಸಿದ್ದಯ್ಯ ಬಿನ್ ದೊಡ್ಡಬೋರಯ್ಯ ಜಿ


ಜಲಾನಯನ ಯೋಜನೆಗಳ ಚಟುವಟಿಕೆ/ಕಾಮಗಾರಿಗಳನ್ನು ಅಂತರ್ಜಾಲದಲ್ಲಿ ಅಳವಡಿಸಲು ಸಂಕ್ಷಿಪ್ತ ಮಾಹಿತಿ

ಯೋಜನೆಯ ಹೆಸರು:	ರಾಷ್ಟ್ರೀಯಾ ಸುಸ್ಥಿರ ಕೃಷಿ ಅಭಿಯಾನ - ಮಳೆಯಾಶ್ರಿತ ಪ್ರದೇಶ ಅಭಿವೃದ್ಧಿ ಯೋಜನೆ
---------------	--------------------------------------------------------------------


	(ಎನ್ ಎಂ ಎಸ್ ಎ)
ವರ್ಷ:	2022-23 (2021-22)
ಕಾಮಗಾರಿಯ/ಚಟುವಟಿಕೆಯ ಹೆಸರು:	ಮೇವು ತಯಾರಿಕಾ ಘಟಕ , ಪಶುಸಂಗೋಪನಾ ಘಟಕ , ಮೇವು ಕತ್ತರಿಸುವಯಂತ್ರ , ತೂಕದ ಯಂತ್ರ
ಕಾಮಗಾರಿ/ಚಟುವಟಿಕೆಯ ಛಾಯಚಿತ್ರ (photo with Lat & Long)	
ಸರ್ವೆ ನಂಬರ್:	47/*,16/6
ಅಕ್ಷಾಂಶ ಮತ್ತು ರೇಖಾಂಶ:	12 75 6517 76 89 1783
ಗ್ರಾಮ:	ಜಿ ಬೊಮ್ಮನಹಳ್ಳಿ
ತಾಲ್ಲೂಕು:	ನಾಗಮಂಗಲ
ಜಿಲ್ಲೆ:	ಮಂಡ್ಯ
ಕಾಮಗಾರಿ/ ಚಟುವಟಿಕೆಯ ಅಂದಾಜು ಮೊತ್ತ (ರೂಪಾಯಿಗಳಲ್ಲಿ)	84,977/-
ಕಾಮಗಾರಿ/ ಚಟುವಟಿಕೆಯ ಕುರಿತು ಸಂಕ್ಷಿಪ್ತ ವಿವರ (ಸಮುದಾಯ ಕಾಮಗಾರಿಯಾಗಿದ್ದರೆ ಅಂದಾಜು ನೀರು ಸಂಗ್ರಹಣೆ (Cubic Meter), ರಕ್ಷಣಾತ್ಮಕ ನೀರಾವರಿ ಪ್ರದೇಶ, ಫಲಾನುಭವಿಗಳ ಸಂಖ್ಯೆ ವೈಯಕ್ತಿಕ ಕಾಮಗಾರಿಯಾಗಿದ್ದರೆ, ಫಲಾನುಭವಿ ಹೆಸರು, ಚಟುವಟಿಕೆಯಿಂದ ಪಡೆಯುತ್ತಿರುವ ಲಾಭ)	ದುಂಡಮ್ಮ ಕೋಂ ಕಳುವಯ್ಯ

ಜಲಾನಯನ ಯೋಜನೆಗಳ ಚಟುವಟಿಕೆ/ಕಾಮಗಾರಿಗಳನ್ನು ಅಂತರ್ಜಾಲದಲ್ಲಿ ಅಳವಡಿಸಲು ಸಂಕ್ಷಿಪ್ತ ಮಾಹಿತಿ

ಯೋಜನೆಯ ಹೆಸರು:	ರಾಷ್ಟ್ರೀಯಾ ಸುಸ್ಥಿರ ಕೃಷಿ ಅಭಿಯಾನ - ಮಳೆಯಾಶ್ರಿತ ಪ್ರದೇಶ ಅಭಿವೃದ್ಧಿ ಯೋಜನೆ
---------------	--------------------------------------------------------------------

	(ಎನ್ ಎಂ ಎಸ್ ಎ)
ವರ್ಷ:	2022-23 (2021-22)
ಕಾಮಗಾರಿಯ/ಚಟುವಟಿಕೆಯ ಹೆಸರು:	ಮೇವು ತಯಾರಿಕಾ ಘಟಕ , ಪಶುಸಂಗೋಪನಾ ಘಟಕ , ಮೇವು ಕತ್ತರಿಸುವಯಂತ್ರ , ತೂಕದ ಯಂತ್ರ
ಕಾಮಗಾರಿ/ಚಟುವಟಿಕೆಯ ಛಾಯಚಿತ್ರ (photo with Lat & Long)	 <p>Latitude: 12°45.384'N Longitude: 76°53.289'E Elevation: 711.125 m Accuracy: 14.7 m Time: 05:04:2022 11:40 Note: Govindrajumurthy S & F, Jeevan NMSA-RAD 2021-22</p> <p>Latitude: 12°45.384'N Longitude: 76°53.289'E Elevation: 695.0219 m Accuracy: 14.8 m Time: 05:05:2022 10:47 Note: B V Govindrajumurthy S & F, Jeevan NMSA-RAD 2021-22</p> <p>Latitude: 12°45.387'N Longitude: 76°53.472'E Elevation: 706.4116 m Accuracy: 15.2 m Time: 05:04:2022 13:03 Note: Govindrajumurthy S & F, Jeevan NMSA-RAD 2021-22</p>
ಸರ್ವೆ ನಂಬರ್:	13/35,99/*
ಅಕ್ಷಾಂಶ ಮತ್ತು ರೇಖಾಂಶ:	12 75 6517 76 89 1783
ಗ್ರಾಮ:	ಜಿ ಬೊಮ್ಮನಹಳ್ಳಿ
ತಾಲ್ಲೂಕು:	ನಾಗಮಂಗಲ
ಜಿಲ್ಲೆ:	ಮಂಡ್ಯ
ಕಾಮಗಾರಿ/ ಚಟುವಟಿಕೆಯ ಅಂದಾಜು ಮೊತ್ತ (ರೂಪಾಯಿಗಳಲ್ಲಿ)	84,977/-
ಕಾಮಗಾರಿ/ ಚಟುವಟಿಕೆಯ ಕುರಿತು ಸಂಕ್ಷಿಪ್ತ ವಿವರ (ಸಮುದಾಯ ಕಾಮಗಾರಿಯಾಗಿದ್ದರೆ ಅಂದಾಜು ನೀರು ಸಂಗ್ರಹಣೆ (Cubic Meter), ರಕ್ಷಣಾತ್ಮಕ ನೀರಾವರಿ ಪ್ರದೇಶ, ಫಲಾನುಭವಿಗಳ ಸಂಖ್ಯೆ ವೈಯಕ್ತಿಕ ಕಾಮಗಾರಿಯಾಗಿದ್ದರೆ, ಫಲಾನುಭವಿ ಹೆಸರು, ಚಟುವಟಿಕೆಯಿಂದ ಪಡೆಯುತ್ತಿರುವ ಲಾಭ)	ಬಿ ವಿ ಗೋವಿಂದರಾಜಮೂರ್ತಿ ಬಿನ್ ಬಿ.ಟಿ ಜವರಯ್ಯ

ಜಲಾನಯನ ಯೋಜನೆಗಳ ಚಟುವಟಿಕೆ/ಕಾಮಗಾರಿಗಳನ್ನು ಅಂತರ್ಜಾಲದಲ್ಲಿ ಅಳವಡಿಸಲು ಸಂಕ್ಷಿಪ್ತ ಮಾಹಿತಿ

<p>ಯೋಜನೆಯ ಹೆಸರು:</p>	<p>ರಾಷ್ಟ್ರೀಯಾ ಸುಸ್ಥಿರ ಕೃಷಿ ಅಭಿಯಾನ - ಮಳೆಯಾಶ್ರಿತ ಪ್ರದೇಶ ಅಭಿವೃದ್ಧಿ ಯೋಜನೆ (ಎನ್ ಎಂ ಎಸ್ ಎ)</p>
<p>ವರ್ಷ:</p>	<p>2022-23 (2021-22)</p>
<p>ಕಾಮಗಾರಿಯ/ಚಟುವಟಿಕೆಯ ಹೆಸರು:</p>	<p>ಮೇವು ತಯಾರಿಕಾ ಘಟಕ , ಪಶುಸಂಗೋಪನಾ ಘಟಕ , ಮೇವು ಕತ್ತರಿಸುವಯಂತ್ರ , ತೂಕದ ಯಂತ್ರ</p>
<p>ಕಾಮಗಾರಿ/ಚಟುವಟಿಕೆಯ ಛಾಯಚಿತ್ರ (photo with Lat & Long)</p>	 <p>The first photo shows a man in a white shirt standing next to a concrete structure, possibly a well or a small reservoir, with a banana plantation in the background. The second photo shows a man in a white shirt operating a red machine, likely a tractor or a pump, in an outdoor setting. The third photo shows a man in a white shirt standing next to a cow in front of a building, possibly a government office or a community center.</p>
<p>ಸರ್ವೆ ನಂಬರ್:</p>	<p>15/28, 151/*</p>
<p>ಅಕ್ಷಾಂಶ ಮತ್ತು ರೇಖಾಂಶ:</p>	<p>12 75 6517 76 89 1783</p>
<p>ಗ್ರಾಮ:</p>	<p>ಜಿ ಬೊಮ್ಮನಹಳ್ಳಿ</p>
<p>ತಾಲ್ಲೂಕು:</p>	<p>ನಾಗಮಂಗಲ</p>
<p>ಜಿಲ್ಲೆ:</p>	<p>ಮಂಡ್ಯ</p>
<p>ಕಾಮಗಾರಿ/ ಚಟುವಟಿಕೆಯ ಅಂದಾಜು ಮೊತ್ತ (ರೂಪಾಯಿಗಳಲ್ಲಿ)</p>	<p>84,977/-</p>
<p>ಕಾಮಗಾರಿ/ ಚಟುವಟಿಕೆಯ ಕುರಿತು ಸಂಕ್ಷಿಪ್ತ ವಿವರ (ಸಮುದಾಯ ಕಾಮಗಾರಿಯಾಗಿದ್ದರೆ ಅಂದಾಜು ನೀರು ಸಂಗ್ರಹಣೆ (Cubic Meter), ರಕ್ಷಣಾತ್ಮಕ ನೀರಾವರಿ ಪ್ರದೇಶ, ಫಲಾನುಭವಿಗಳ ಸಂಖ್ಯೆ ವೈಯಕ್ತಿಕ ಕಾಮಗಾರಿಯಾಗಿದ್ದರೆ, ಫಲಾನುಭವಿ ಹೆಸರು, ಚಟುವಟಿಕೆಯಿಂದ ಪಡೆಯುತ್ತಿರುವ ಲಾಭ)</p>	<p>ಜೆ ರಾಜು ಬಿನ್ ಜೋಗಯ್ಯ</p>

ಜಲಾನಯನ ಯೋಜನೆಗಳ ಚಟುವಟಿಕೆ/ಕಾಮಗಾರಿಗಳನ್ನು ಅಂತರ್ಜಾಲದಲ್ಲಿ ಅಳವಡಿಸಲು ಸಂಕ್ಷಿಪ್ತ ಮಾಹಿತಿ

ಯೋಜನೆಯ ಹೆಸರು:	ರಾಷ್ಟ್ರೀಯಾ ಸುಸ್ಥಿರ ಕೃಷಿ ಅಭಿಯಾನ - ಮಳೆಯಾಶ್ರಿತ ಪ್ರದೇಶ ಅಭಿವೃದ್ಧಿ ಯೋಜನೆ (ಎನ್ ಎಂ ಎಸ್ ಎ)
ವರ್ಷ:	2022-23 (2021-22)
ಕಾಮಗಾರಿಯ/ ಚಟುವಟಿಕೆಯ ಹೆಸರು:	ಮೇವು ತಯಾರಿಕಾ ಘಟಕ , ಪಶುಸಂಗೋಪನಾ ಘಟಕ , ಮೇವು ಕತ್ತರಿಸುವಯಂತ್ರ , ತೂಕದ ಯಂತ್ರ
ಕಾಮಗಾರಿ/ಚಟುವಟಿಕೆಯ ಛಾಯಚಿತ್ರ (photo with Lat & Long)	 <p>The first photo shows a man standing next to a concrete well structure with a sign in Kannada. The second photo shows a group of people gathered around a red machine, possibly a weighing scale. The third photo shows a group of people standing next to a cow in an open field. Each photo includes a small text box with coordinates and a 'Powered by Google' watermark.</p>
ಸರ್ವೆ ನಂಬರ್:	
ಅಕ್ಷಾಂಶ ಮತ್ತು ರೇಖಾಂಶ:	12 50 887 76 42 581
ಗ್ರಾಮ:	ಶಿಕಾರಿಪುರ (ತುಪ್ಪದಮಡು ದಾಖ್ಲೆ)
ತಾಲ್ಲೂಕು:	ನಾಗಮಂಗಲ
ಜಿಲ್ಲೆ:	ಮಂಡ್ಯ
ಕಾಮಗಾರಿ/ ಚಟುವಟಿಕೆಯ ಅಂದಾಜು ಮೊತ್ತ (ರೂಪಾಯಿಗಳಲ್ಲಿ)	84,977/-
ಕಾಮಗಾರಿ/ ಚಟುವಟಿಕೆಯ ಕುರಿತು ಸಂಕ್ಷಿಪ್ತ ವಿವರ (ಸಮುದಾಯ ಕಾಮಗಾರಿಯಾಗಿದ್ದರೆ ಅಂದಾಜು ನೀರು ಸಂಗ್ರಹಣೆ (Cubic Meter), ರಕ್ಷಣಾತ್ಮಕ ನೀರಾವರಿ ಪ್ರದೇಶ, ಫಲಾನುಭವಿಗಳ ಸಂಖ್ಯೆ ವೈಯಕ್ತಿಕ ಕಾಮಗಾರಿಯಾಗಿದ್ದರೆ, ಫಲಾನುಭವಿ ಹೆಸರು, ಚಟುವಟಿಕೆಯಿಂದ ಪಡೆಯುತ್ತಿರುವ ಲಾಭ)	ಜಂಬು ಬಿನ್ ಬಲ್ಲೇ


ಜಲಾನಯನ ಯೋಜನೆಗಳ ಚಟುವಟಿಕೆ/ಕಾಮಗಾರಿಗಳನ್ನು ಅಂತರ್ಜಾಲದಲ್ಲಿ ಅಳವಡಿಸಲು ಸಂಕ್ಷಿಪ್ತ ಮಾಹಿತಿ

ಯೋಜನೆಯ ಹೆಸರು:	ರಾಷ್ಟ್ರೀಯಾ ಸುಸ್ಥಿರ ಕೃಷಿ ಅಭಿಯಾನ - ಮಳೆಯಾಶ್ರಿತ ಪ್ರದೇಶ ಅಭಿವೃದ್ಧಿ ಯೋಜನೆ (ಎನ್ ಎಂ ಎಸ್ ಎ)
ವರ್ಷ:	2022-23 (2021-22)
ಕಾಮಗಾರಿಯ/ಚಟುವಟಿಕೆಯ ಹೆಸರು:	ಮೇವು ತಯಾರಿಕಾ ಘಟಕ , ಪಶುಸಂಗೋಪನಾ ಘಟಕ , ಮೇವು ಕತ್ತರಿಸುವಯಂತ್ರ , ತೂಕದ ಯಂತ್ರ
ಕಾಮಗಾರಿ/ಚಟುವಟಿಕೆಯ ಛಾಯಚಿತ್ರ (photo with Lat & Long)	<p>ಕಾಮಗಾರಿ/ಚಟುವಟಿಕೆಯ ಛಾಯಚಿತ್ರ (photo with Lat & Long)</p>
ಸರ್ವೆ ನಂಬರ್:	
ಅಕ್ಷಾಂಶ ಮತ್ತು ರೇಖಾಂಶ:	12 50 887 76 42 581
ಗ್ರಾಮ:	ಶಿಕಾರಿಪುರ (ತುಪ್ಪದಮಡು ದಾಖ್ಲೆ)
ತಾಲ್ಲೂಕು:	ನಾಗಮಂಗಲ
ಜಿಲ್ಲೆ:	ಮಂಡ್ಯ
ಕಾಮಗಾರಿ/ ಚಟುವಟಿಕೆಯ ಅಂದಾಜು ಮೊತ್ತ (ರೂಪಾಯಿಗಳಲ್ಲಿ)	84,977/-
ಕಾಮಗಾರಿ/ ಚಟುವಟಿಕೆಯ ಕುರಿತು ಸಂಕ್ಷಿಪ್ತ ವಿವರ (ಸಮುದಾಯ ಕಾಮಗಾರಿಯಾಗಿದ್ದರೆ ಅಂದಾಜು ನೀರು ಸಂಗ್ರಹಣೆ (Cubic Meter), ರಕ್ಷಣಾತ್ಮಕ ನೀರಾವರಿ ಪ್ರದೇಶ, ಫಲಾನುಭವಿಗಳ ಸಂಖ್ಯೆ ವೈಯಕ್ತಿಕ ಕಾಮಗಾರಿಯಾಗಿದ್ದರೆ, ಫಲಾನುಭವಿ ಹೆಸರು, ಚಟುವಟಿಕೆಯಿಂದ ಪಡೆಯುತ್ತಿರುವ ಲಾಭ)	ಕುಮಾರ ಬಿನ್ ಯಜಮಾನ್ ಸಿ

ಜಲಾನಯನ ಯೋಜನೆಗಳ ಚಟುವಟಿಕೆ/ಕಾಮಗಾರಿಗಳನ್ನು ಅಂತರ್ಜಾಲದಲ್ಲಿ ಅಳವಡಿಸಲು ಸಂಕ್ಷಿಪ್ತ ಮಾಹಿತಿ

ಯೋಜನೆಯ ಹೆಸರು:	ರಾಷ್ಟ್ರೀಯಾ ಸುಸ್ಥಿರ ಕೃಷಿ ಅಭಿಯಾನ - ಮಳೆಯಾಶ್ರಿತ ಪ್ರದೇಶ ಅಭಿವೃದ್ಧಿ ಯೋಜನೆ (ಎನ್ ಎಂ ಎಸ್ ಎ)
ವರ್ಷ:	2022-23 (2021-22)
ಕಾಮಗಾರಿಯ/ ಚಟುವಟಿಕೆಯ ಹೆಸರು:	ಮೇವು ತಯಾರಿಕಾ ಘಟಕ , ಪಶುಸಂಗೋಪನಾ ಘಟಕ , ಮೇವು ಕತ್ತರಿಸುವಯಂತ್ರ , ತೂಕದ ಯಂತ್ರ
ಕಾಮಗಾರಿ/ಚಟುವಟಿಕೆಯ ಛಾಯಚಿತ್ರ (photo with Lat & Long)	<p>Latitude: 12°50.697N Longitude: 76°42.877E Elevation: 852.319 m Accuracy: 2.7 m Time: 29-07-2022 12:35 Note: therubidi s/o krishnaiah</p> <p>Time: 07-29-2022 13:02 Note: therubidi s/o krishnaiah</p> <p>Latitude: 12°50.735N Longitude: 76°42.704E Elevation: 815.2714 m Accuracy: 15.2 m Time: 04-06-2022 16:50 Note: therubidi s/o krishnaiah</p>
ಸರ್ವೆ ನಂಬರ್:	
ಅಕ್ಷಾಂಶ ಮತ್ತು ರೇಖಾಂಶ:	12 50 887 76 42 581
ಗ್ರಾಮ:	ಶಿಕಾರಿಪುರ (ತುಪ್ಪದಮಡು ದಾಖ್ಲೆ)
ತಾಲ್ಲೂಕು:	ನಾಗಮಂಗಲ
ಜಿಲ್ಲೆ:	ಮಂಡ್ಯ
ಕಾಮಗಾರಿ/ ಚಟುವಟಿಕೆಯ ಅಂದಾಜು ಮೊತ್ತ (ರೂಪಾಯಿಗಳಲ್ಲಿ)	84,977/-
ಕಾಮಗಾರಿ/ ಚಟುವಟಿಕೆಯ ಕುರಿತು ಸಂಕ್ಷಿಪ್ತ ವಿವರ (ಸಮುದಾಯ ಕಾಮಗಾರಿಯಾಗಿದ್ದರೆ ಅಂದಾಜು ನೀರು ಸಂಗ್ರಹಣೆ (Cubic Meter), ರಕ್ಷಣಾತ್ಮಕ ನೀರಾವರಿ ಪ್ರದೇಶ, ಫಲಾನುಭವಿಗಳ ಸಂಖ್ಯೆ ವೈಯಕ್ತಿಕ ಕಾಮಗಾರಿಯಾಗಿದ್ದರೆ, ಫಲಾನುಭವಿ ಹೆಸರು, ಚಟುವಟಿಕೆಯಿಂದ ಪಡೆಯುತ್ತಿರುವ ಲಾಭ)	ತೇರುಬೀದಿ ಬಿನ್ ಕೃಷ್ಣೋಜಿರಾವ್


ಜಲಾನಯನ ಯೋಜನೆಗಳ ಚಟುವಟಿಕೆ/ಕಾಮಗಾರಿಗಳನ್ನು ಅಂತರ್ಜಾಲದಲ್ಲಿ ಅಳವಡಿಸಲು ಸಂಕ್ಷಿಪ್ತ ಮಾಹಿತಿ

ಯೋಜನೆಯ ಹೆಸರು:	ರಾಷ್ಟ್ರೀಯಾ ಸುಸ್ಥಿರ ಕೃಷಿ ಅಭಿಯಾನ - ಮಳೆಯಾಶ್ರಿತ ಪ್ರದೇಶ ಅಭಿವೃದ್ಧಿ ಯೋಜನೆ (ಎನ್ ಎಂ ಎಸ್ ಎ)
ವರ್ಷ:	2022-23 (2021-22)
ಕಾಮಗಾರಿಯ/ ಚಟುವಟಿಕೆಯ ಹೆಸರು:	ಮೇವು ತಯಾರಿಕಾ ಘಟಕ , ಪಶುಸಂಗೋಪನಾ ಘಟಕ , ಮೇವು ಕತ್ತರಿಸುವಯಂತ್ರ , ತೂಕದ ಯಂತ್ರ
<p>ಕಾಮಗಾರಿ/ಚಟುವಟಿಕೆಯ ಛಾಯಚಿತ್ರ (photo with Lat & Long)</p>	
ಸರ್ವೆ ನಂಬರ್:	
ಅಕ್ಷಾಂಶ ಮತ್ತು ರೇಖಾಂಶ:	12 50 887 76 42 581
ಗ್ರಾಮ:	ಶಿಕಾರಿಪುರ (ತುಪ್ಪದಮಡು ದಾಖ್ಲೆ)
ತಾಲ್ಲೂಕು:	ನಾಗಮಂಗಲ
ಜಿಲ್ಲೆ:	ಮಂಡ್ಯ
ಕಾಮಗಾರಿ/ ಚಟುವಟಿಕೆಯ ಅಂದಾಜು ಮೊತ್ತ (ರೂಪಾಯಿಗಳಲ್ಲಿ)	84,977/-
<p>ಕಾಮಗಾರಿ/ ಚಟುವಟಿಕೆಯ ಕುರಿತು ಸಂಕ್ಷಿಪ್ತ ವಿವರ (ಸಮುದಾಯ ಕಾಮಗಾರಿಯಾಗಿದ್ದರೆ ಅಂದಾಜು ನೀರು ಸಂಗ್ರಹಣೆ (Cubic Meter), ರಕ್ಷಣಾತ್ಮಕ ನೀರಾವರಿ ಪ್ರದೇಶ, ಫಲಾನುಭವಿಗಳ ಸಂಖ್ಯೆ ವೈಯಕ್ತಿಕ ಕಾಮಗಾರಿಯಾಗಿದ್ದರೆ, ಫಲಾನುಭವಿ ಹೆಸರು, ಚಟುವಟಿಕೆಯಿಂದ ಪಡೆಯುತ್ತಿರುವ ಲಾಭ)</p>	ಚಮಕಿರಾಜ್ ಬಿನ್ ಮಾಟಗಾರ

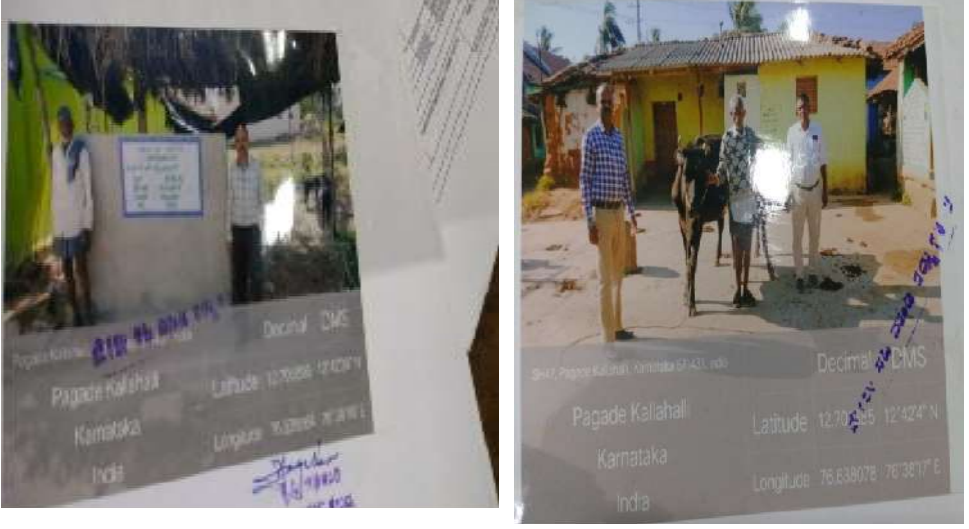
ಜಲಾನಯನ ಯೋಜನೆಗಳ ಚಟುವಟಿಕೆ/ಕಾಮಗಾರಿಗಳನ್ನು ಅಂತರ್ಜಾಲದಲ್ಲಿ ಅಳವಡಿಸಲು ಸಂಕ್ಷಿಪ್ತ ಮಾಹಿತಿ

<p>ಯೋಜನೆಯ ಹೆಸರು:</p>	<p>ರಾಷ್ಟ್ರೀಯಾ ಸುಸ್ಥಿರ ಕೃಷಿ ಅಭಿಯಾನ - ಮಳೆಯಾಶ್ರಿತ ಪ್ರದೇಶ ಅಭಿವೃದ್ಧಿ ಯೋಜನೆ (ಎನ್ ಎಂ ಎಸ್ ಎ)</p>
<p>ವರ್ಷ:</p>	<p>2022-23 (2021-22)</p>
<p>ಕಾಮಗಾರಿಯ/ಚಟುವಟಿಕೆಯ ಹೆಸರು:</p>	<p>ಮೇವು ತಯಾರಿಕಾ ಘಟಕ , ಪಶುಸಂಗೋಪನಾ ಘಟಕ , ಮೇವು ಕತ್ತರಿಸುವಯಂತ್ರ , ತೂಕದ ಯಂತ್ರ</p>
<p>ಕಾಮಗಾರಿ/ಚಟುವಟಿಕೆಯ ಛಾಯಚಿತ್ರ (photo with Lat & Long)</p>	 <p>The first photo shows a man standing next to a concrete structure under construction. The second photo shows a man standing next to a red machine. The third photo shows two men standing next to two cows in a field.</p>
<p>ಸರ್ವೆ ನಂಬರ್:</p>	
<p>ಅಕ್ಷಾಂಶ ಮತ್ತು ರೇಖಾಂಶ:</p>	<p>12 50 887 76 42 581</p>
<p>ಗ್ರಾಮ:</p>	<p>ಶಿಕಾರಿಪುರ (ತುಪ್ಪದಮಡು ದಾಖ್ಲೆ)</p>
<p>ತಾಲ್ಲೂಕು:</p>	<p>ನಾಗಮಂಗಲ</p>
<p>ಜಿಲ್ಲೆ:</p>	<p>ಮಂಡ್ಯ</p>
<p>ಕಾಮಗಾರಿ/ ಚಟುವಟಿಕೆಯ ಅಂದಾಜು ಮೊತ್ತ (ರೂಪಾಯಿಗಳಲ್ಲಿ)</p>	<p>84,977/-</p>
<p>ಕಾಮಗಾರಿ/ ಚಟುವಟಿಕೆಯ ಕುರಿತು ಸಂಕ್ಷಿಪ್ತ ವಿವರ (ಸಮುದಾಯ ಕಾಮಗಾರಿಯಾಗಿದ್ದರೆ ಅಂದಾಜು ನೀರು ಸಂಗ್ರಹಣೆ (Cubic Meter), ರಕ್ಷಣಾತ್ಮಕ ನೀರಾವರಿ ಪ್ರದೇಶ, ಫಲಾನುಭವಿಗಳ ಸಂಖ್ಯೆ ವೈಯಕ್ತಿಕ ಕಾಮಗಾರಿಯಾಗಿದ್ದರೆ, ಫಲಾನುಭವಿ ಹೆಸರು, ಚಟುವಟಿಕೆಯಿಂದ ಪಡೆಯುತ್ತಿರುವ ಲಾಭ)</p>	<p>ಬಿಳಿಕೋಸು ಬಿನ್ ಮಾಟಕಾರ</p>


ಜಲಾನಯನ ಯೋಜನೆಗಳ ಚಟುವಟಿಕೆ/ಕಾಮಗಾರಿಗಳನ್ನು ಅಂತರ್ಜಾಲದಲ್ಲಿ ಅಳವಡಿಸಲು ಸಂಕ್ಷಿಪ್ತ ಮಾಹಿತಿ

ಯೋಜನೆಯ ಹೆಸರು:	ರಾಷ್ಟ್ರೀಯಾ ಸುಸ್ಥಿರ ಕೃಷಿ ಅಭಿಯಾನ - ಮಳೆಯಾಶ್ರಿತ ಪ್ರದೇಶ ಅಭಿವೃದ್ಧಿ ಯೋಜನೆ (ಎನ್ ಎಂ ಎಸ್ ಎ)
ವರ್ಷ:	2022-23 (2021-22)
ಕಾಮಗಾರಿಯ/ಚಟುವಟಿಕೆಯ ಹೆಸರು:	ಮೇವು ತಯಾರಿಕಾ ಘಟಕ , ಪಶುಸಂಗೋಪನಾ ಘಟಕ , ಮೇವು ಕತ್ತರಿಸುವಯಂತ್ರ , ತೂಕದ ಯಂತ್ರ
ಕಾಮಗಾರಿ/ಚಟುವಟಿಕೆಯ ಛಾಯಚಿತ್ರ (photo with Lat & Long)	 <p>The first photo shows a yellow water tank under construction with a sign in Kannada. The second photo shows an orange water filter being demonstrated. The third photo shows a cow in a field with people and a tractor. Each photo includes a small data box with coordinates and location information.</p>
ಸರ್ವೆ ನಂಬರ್:	
ಅಕ್ಷಾಂಶ ಮತ್ತು ರೇಖಾಂಶ:	12 50 887 76 42 581
ಗ್ರಾಮ:	ಶಿಕಾರಿಪುರ (ತುಪ್ಪದಮಡು ದಾಖ್ಲೆ)
ತಾಲ್ಲೂಕು:	ನಾಗಮಂಗಲ
ಜಿಲ್ಲೆ:	ಮಂಡ್ಯ
ಕಾಮಗಾರಿ/ ಚಟುವಟಿಕೆಯ ಅಂದಾಜು ಮೊತ್ತ (ರೂಪಾಯಿಗಳಲ್ಲಿ)	84,977/-
ಕಾಮಗಾರಿ/ ಚಟುವಟಿಕೆಯ ಕುರಿತು ಸಂಕ್ಷಿಪ್ತ ವಿವರ (ಸಮುದಾಯ ಕಾಮಗಾರಿಯಾಗಿದ್ದರೆ ಅಂದಾಜು ನೀರು ಸಂಗ್ರಹಣೆ (Cubic Meter), ರಕ್ಷಣಾತ್ಮಕ ನೀರಾವರಿ ಪ್ರದೇಶ, ಫಲಾನುಭವಿಗಳ ಸಂಖ್ಯೆ ವೈಯಕ್ತಿಕ ಕಾಮಗಾರಿಯಾಗಿದ್ದರೆ, ಫಲಾನುಭವಿ ಹೆಸರು, ಚಟುವಟಿಕೆಯಿಂದ ಪಡೆಯುತ್ತಿರುವ ಲಾಭ)	ಸುಬಾಸ್ ಚಂದ್ರ ಬಿನ್ ಶೇರಿ


NMSA RAD ಯೋಜನೆಗಳ ಚಟುವಟಿಕೆ/ಕಾಮಗಾರಿಗಳನ್ನು ಅಂತರ್ಜಾಲದಲ್ಲಿ ಅಳವಡಿಸಲು ಸಂಕ್ಷಿಪ್ತ ಮಾಹಿತಿ

ಯೋಜನೆಯ ಹೆಸರು	NMSA RAD
ವರ್ಷ	2022-23
ಕಾಮಗಾರಿಯ/ಚಟುವಟಿಕೆಯ ಹೆಸರು	ಸೈಲೇಜ್ ಪೀಟ್, ಹಸು ವಿತರಣೆ, ಛಾಪ್ ಕಟರ್
ಕಾಮಗಾರಿ /ಚಟುವಟಿಕೆಯ ಛಾಯಚಿತ್ರ (Photo with Lat & Long)	
ಸರ್ವೆ ನಂ	90
ಅಕ್ಷಾಂಶ ಮತ್ತು ರೇಖಾಂಶ	N=12.42.26 E=76.38.18 N=12.42.4 E=76.38.17
ಗ್ರಾಮ	ಪಗಡೆಕಲ್ಲಹಳ್ಳಿ
ತಾಲ್ಲೂಕು	ಪಾಂಡವಪುರ
ಜಿಲ್ಲೆ	ಮಂಡ್ಯ
ಕಾಮಗಾರಿ/ಚಟುವಟಿಕೆಯ ಅಂದಾಜು ಮೊತ್ತ (ರೂಪಾಯಿಗಳಲ್ಲಿ)	ಸೈಲೇಜ್ ಪೀಟ್-13,500-00 ಹಸು ವಿತರಣೆ-40,000-00
ಕಾಮಗಾರಿ/ಚಟುವಟಿಕೆಯ ಕುರಿತು ಸಂಕ್ಷಿಪ್ತ ವಿವರ (ಸಮುದಾಯ ಕಾಮಗಾರಿಯಾಗಿದ್ದರೆ ಅಂದಾಜು ನೀರು ಸಂಗ್ರಹಣೆ (cubic Meter) ರಕ್ಷಣಾತ್ಮಕ ನೀರಾವರಿ ಪ್ರದೇಶ ಫಲಾನುಭವಿಗಳ ಸಂಖ್ಯೆ ವೈಯುಕ್ತಿಕ ಕಾಮಗಾರಿಯಾಗಿದ್ದರೆ ಫಲಾನುಭವಿ ಹೆಸರು ಚಟುವಟಿಕೆಯಿಂದ ಪಡೆಯುತ್ತಿರುವ ಲಾಭ)	<p>ಸೀನೇಗೌಡ</p> <p>ಈ ಕಾಮಗಾರಿಯು ವೈಯುಕ್ತಿಕ ಕಾಮಗಾರಿಯಾಗಿದ್ದು, ರೈತರು ಹೈನುಗಾರಿಕೆಯಿಂದ ಅತಿ ಹೆಚ್ಚು ಲಾಭಗಳಿಸುತ್ತಿದ್ದು, ಉತ್ತಮವಾದ ಜೀವನ ನಿರ್ವಹಣೆ ಮಾಡುತ್ತಿದ್ದು, ಸೈಲೇಜ್ ಪೀಟ್ ನಿಂದಾಗಿ ತಮ್ಮ ಜಮೀನಿಗೆ ಬೇಕಾದ ಗೊಬ್ಬರವನ್ನು ತಯಾರಿ ಅತಿ ಹೆಚ್ಚು ಇಳುವರಿಯನ್ನು ಪಡೆಯುತ್ತಿರುತ್ತಾರೆ.</p>


NMSA RAD ಯೋಜನೆಗಳ ಚಟುವಟಿಕೆ/ಕಾಮಗಾರಿಗಳನ್ನು ಅಂತರ್ಜಾಲದಲ್ಲಿ ಅಳವಡಿಸಲು ಸಂಕ್ಷಿಪ್ತ ಮಾಹಿತಿ

ಯೋಜನೆಯ ಹೆಸರು	NMSA RAD
ವರ್ಷ	2022-23
ಕಾಮಗಾರಿಯ/ಚಟುವಟಿಕೆಯ ಹೆಸರು	ಸೈಲೇಜ್ ಪೀಟ್, ಹಸು ವಿತರಣೆ, ಛಾಪ್ ಕಟರ್
ಕಾಮಗಾರಿ /ಚಟುವಟಿಕೆಯ ಛಾಯಚಿತ್ರ (Photo with Lat & Long)	 
ಸರ್ವೆ ನಂ	18/1, 20/3
ಅಕ್ಷಾಂಶ ಮತ್ತು ರೇಖಾಂಶ	N=12.4212 E=76.381 N=12.4224 E=76.3818
ಗ್ರಾಮ	ಪಗಡೆಕಲ್ಲಹಳ್ಳಿ
ತಾಲ್ಲೂಕು	ಪಾಂಡವಪುರ
ಜಿಲ್ಲೆ	ಮಂಡ್ಯ
ಕಾಮಗಾರಿ/ಚಟುವಟಿಕೆಯ ಅಂದಾಜು ಮೊತ್ತ (ರೂಪಾಯಿಗಳಲ್ಲಿ)	ಸೈಲೇಜ್ ಪೀಟ್-13,500-00 ಹಸು ವಿತರಣೆ-40,000-00
ಕಾಮಗಾರಿ/ಚಟುವಟಿಕೆಯ ಕುರಿತು ಸಂಕ್ಷಿಪ್ತ ವಿವರ (ಸಮುದಾಯ ಕಾಮಗಾರಿಯಾಗಿದ್ದರೆ ಅಂದಾಜು ನೀರು ಸಂಗ್ರಹಣೆ (cubic Meter) ರಕ್ಷಣಾತ್ಮಕ ನೀರಾವರಿ ಪ್ರದೇಶ ಫಲಾನುಭವಿಗಳ ಸಂಖ್ಯೆ ವೈಯಕ್ತಿಕ ಕಾಮಗಾರಿಯಾಗಿದ್ದರೆ ಫಲಾನುಭವಿ ಹೆಸರು ಚಟುವಟಿಕೆಯಿಂದ ಪಡೆಯುತ್ತಿರುವ ಲಾಭ)	ಈ ಕಾಮಗಾರಿಯು ವೈಯಕ್ತಿಕ ಕಾಮಗಾರಿಯಾಗಿದ್ದು, ರೈತರು ಹೈನುಗಾರಿಕೆಯಿಂದ ಅತಿ ಹೆಚ್ಚು ಲಾಭಗಳಿಸುತ್ತಿದ್ದು, ಉತ್ತಮವಾದ ಜೀವನ ನಿರ್ವಹಣೆ ಮಾಡುತ್ತಿದ್ದು, ಸೈಲೇಜ್ ಪೀಟ್ ನಿಂದಾಗಿ ತಮ್ಮ ಜಮೀನಿಗೆ ಬೇಕಾದ ಗೊಬ್ಬರವನ್ನು ತಯಾರಿ ಅತಿ ಹೆಚ್ಚು ಇಳುವರಿಯನ್ನು ಪಡೆಯುತ್ತಿರುತ್ತಾರೆ..


NMSA RAD ಯೋಜನೆಗಳ ಚಟುವಟಿಕೆ/ಕಾಮಗಾರಿಗಳನ್ನು ಅಂತರ್ಜಾಲದಲ್ಲಿ ಅಳವಡಿಸಲು ಸಂಕ್ಷಿಪ್ತ ಮಾಹಿತಿ


ಯೋಜನೆಯ ಹೆಸರು	NMSA RAD	
ವರ್ಷ	2022-23	
ಕಾಮಗಾರಿಯ/ಚಟುವಟಿಕೆಯ ಹೆಸರು	ಸೈಲೇಜ್ ಪೀಟ್, ಹಸು ವಿತರಣೆ, ಛಾಪ್ ಕಟರ್	
ಕಾಮಗಾರಿ /ಚಟುವಟಿಕೆಯ ಛಾಯಚಿತ್ರ (Photo with Lat & Long)		
ಸರ್ವೆ ನಂ	71/2, 35/1	
ಅಕ್ಷಾಂಶ ಮತ್ತು ರೇಖಾಂಶ	N=12.427 E=76.382 N=12.4224 E=76.3818	
ಗ್ರಾಮ	ಪಗಡೆಕಲ್ಲಹಳ್ಳಿ	
ತಾಲ್ಲೂಕು	ಪಾಂಡವಪುರ	
ಜಿಲ್ಲೆ	ಮಂಡ್ಯ	
ಕಾಮಗಾರಿ/ಚಟುವಟಿಕೆಯ ಅಂದಾಜು ಮೊತ್ತ (ರೂಪಾಯಿಗಳಲ್ಲಿ)	ಸೈಲೇಜ್ ಪೀಟ್-13,500-00 ಹಸು ವಿತರಣೆ-40,000-00	
ಕಾಮಗಾರಿ/ಚಟುವಟಿಕೆಯ ಕುರಿತು ಸಂಕ್ಷಿಪ್ತ ವಿವರ (ಸಮುದಾಯ ಕಾಮಗಾರಿಯಾಗಿದ್ದರೆ ಅಂದಾಜು ನೀರು ಸಂಗ್ರಹಣೆ (cubic Meter) ರಕ್ಷಣಾತ್ಮಕ ನೀರಾವರಿ ಪ್ರದೇಶ ಫಲಾನುಭವಿಗಳ ಸಂಖ್ಯೆ ವೈಯಕ್ತಿಕ ಕಾಮಗಾರಿಯಾಗಿದ್ದರೆ ಫಲಾನುಭವಿ ಹೆಸರು ಚಟುವಟಿಕೆಯಿಂದ ಪಡೆಯುತ್ತಿರುವ ಲಾಭ)	<p>ಈ ಕಾಮಗಾರಿಯು ವೈಯಕ್ತಿಕ ಕಾಮಗಾರಿಯಾಗಿದ್ದು, ರೈತರು ಹೈನುಗಾರಿಕೆಯಿಂದ ಅತಿ ಹೆಚ್ಚು ಲಾಭಗಳಿಸುತ್ತಿದ್ದು, ಉತ್ತಮವಾದ ಜೀವನ ನಿರ್ವಹಣೆ ಮಾಡುತ್ತಿದ್ದು, ಸೈಲೇಜ್ ಪೀಟ್ ನಿಂದಾಗಿ ತಮ್ಮ ಜಮೀನಿಗೆ ಬೇಕಾದ ಗೊಬ್ಬರವನ್ನು ತಯಾರಿ ಅತಿ ಹೆಚ್ಚು ಇಳುವರಿಯನ್ನು ಪಡೆಯುತ್ತಿರುತ್ತಾರೆ..</p>	

NMSA RAD ಯೋಜನೆಗಳ ಚಟುವಟಿಕೆ/ಕಾಮಗಾರಿಗಳನ್ನು ಅಂತರ್ಜಾಲದಲ್ಲಿ ಅಳವಡಿಸಲು ಸಂಕ್ಷಿಪ್ತ ಮಾಹಿತಿ


ಯೋಜನೆಯ ಹೆಸರು	NMSA RAD
ವರ್ಷ	2022-23
ಕಾಮಗಾರಿಯ/ಚಟುವಟಿಕೆಯ ಹೆಸರು	ಸೈಲೇಜ್ ಪೀಟ್, ಹಸು ವಿತರಣೆ, ಛಾಪ್ ಕಟರ್
ಕಾಮಗಾರಿ /ಚಟುವಟಿಕೆಯ ಛಾಯಚಿತ್ರ (Photo with Lat & Long)	
ಸರ್ವೆ ನಂ	17/5, 54/1
ಅಕ್ಷಾಂಶ ಮತ್ತು ರೇಖಾಂಶ	N=12.421 E=76.3812
ಗ್ರಾಮ	ಪಗಡೆಕಲ್ಲಹಳ್ಳಿ
ತಾಲ್ಲೂಕು	ಪಾಂಡವಪುರ
ಜಿಲ್ಲೆ	ಮಂಡ್ಯ
ಕಾಮಗಾರಿ/ಚಟುವಟಿಕೆಯ ಅಂದಾಜು ಮೊತ್ತ (ರೂಪಾಯಿಗಳಲ್ಲಿ)	ಸೈಲೇಜ್ ಪೀಟ್-13,500-00 ಹಸು ವಿತರಣೆ-40,000-00
ಕಾಮಗಾರಿ/ಚಟುವಟಿಕೆಯ ಕುರಿತು ಸಂಕ್ಷಿಪ್ತ ವಿವರ (ಸಮುದಾಯ ಕಾಮಗಾರಿಯಾಗಿದ್ದರೆ ಅಂದಾಜು ನೀರು ಸಂಗ್ರಹಣೆ (cubic Meter) ರಕ್ಷಣಾತ್ಮಕ ನೀರಾವರಿ ಪ್ರದೇಶ ಫಲಾನುಭವಿಗಳ ಸಂಖ್ಯೆ ವೈಯುಕ್ತಿಕ ಕಾಮಗಾರಿಯಾಗಿದ್ದರೆ ಫಲಾನುಭವಿ ಹೆಸರು ಚಟುವಟಿಕೆಯಿಂದ ಪಡೆಯುತ್ತಿರುವ ಲಾಭ)	<p>ಈ ಕಾಮಗಾರಿಯು ವೈಯುಕ್ತಿಕ ಕಾಮಗಾರಿಯಾಗಿದ್ದು, ರೈತರು ಹೈನುಗಾರಿಕೆಯಿಂದ ಅತಿ ಹೆಚ್ಚು ಲಾಭಗಳಿಸುತ್ತಿದ್ದು, ಉತ್ತಮವಾದ ಜೀವನ ನಿರ್ವಹಣೆ ಮಾಡುತ್ತಿದ್ದು, ಸೈಲೇಜ್ ಪೀಟ್ ನಿಂದಾಗಿ ತಮ್ಮ ಜಮೀನಿಗೆ ಬೇಕಾದ ಗೊಬ್ಬರವನ್ನು ತಯಾರಿ ಅತಿ ಹೆಚ್ಚು ಇಳುವರಿಯನ್ನು ಪಡೆಯುತ್ತಿರುತ್ತಾರೆ..</p>

NMSA RAD ಯೋಜನೆಗಳ ಚಟುವಟಿಕೆ/ಕಾಮಗಾರಿಗಳನ್ನು ಅಂತರ್ಜಾಲದಲ್ಲಿ ಅಳವಡಿಸಲು ಸಂಕ್ಷಿಪ್ತ ಮಾಹಿತಿ

ಯೋಜನೆಯ ಹೆಸರು	NMSA RAD
ವರ್ಷ	2022-23
ಕಾಮಗಾರಿಯ/ಚಟುವಟಿಕೆಯ ಹೆಸರು	ಸೈಲೇಜ್ ಪೀಟ್, ಹಸು ವಿತರಣೆ, ಛಾಪ್ ಕಟರ್
ಕಾಮಗಾರಿ /ಚಟುವಟಿಕೆಯ ಛಾಯಚಿತ್ರ (Photo with Lat & Long)	
ಸರ್ವೆ ನಂ	24/2, 20/2
ಅಕ್ಷಾಂಶ ಮತ್ತು ರೇಖಾಂಶ	N=12. 4228 E=76.3817 N=12. 4224 E=76.3818
ಗ್ರಾಮ	ಪಗಡೆಕಲ್ಲಹಳ್ಳಿ
ತಾಲ್ಲೂಕು	ಪಾಂಡವಪುರ
ಜಿಲ್ಲೆ	ಮಂಡ್ಯ
ಕಾಮಗಾರಿ/ಚಟುವಟಿಕೆಯ ಅಂದಾಜು ಮೊತ್ತ (ರೂಪಾಯಿಗಳಲ್ಲಿ)	ಸೈಲೇಜ್ ಪೀಟ್-13,500-00 ಹಸು ವಿತರಣೆ-40,000-00
ಕಾಮಗಾರಿ/ಚಟುವಟಿಕೆಯ ಕುರಿತು ಸಂಕ್ಷಿಪ್ತ ವಿವರ (ಸಮುದಾಯ ಕಾಮಗಾರಿಯಾಗಿದ್ದರೆ ಅಂದಾಜು ನೀರು ಸಂಗ್ರಹಣೆ (cubic Meter) ರಕ್ಷಣಾತ್ಮಕ ನೀರಾವರಿ ಪ್ರದೇಶ ಫಲಾನುಭವಿಗಳ ಸಂಖ್ಯೆ ವೈಯುಕ್ತಿಕ ಕಾಮಗಾರಿಯಾಗಿದ್ದರೆ ಫಲಾನುಭವಿ ಹೆಸರು ಚಟುವಟಿಕೆಯಿಂದ ಪಡೆಯುತ್ತಿರುವ ಲಾಭ)	ಈ ಕಾಮಗಾರಿಯು ವೈಯುಕ್ತಿಕ ಕಾಮಗಾರಿಯಾಗಿದ್ದು, ರೈತರು ಹೈನುಗಾರಿಕೆಯಿಂದ ಅತಿ ಹೆಚ್ಚು ಲಾಭಗಳಿಸುತ್ತಿದ್ದು, ಉತ್ತಮವಾದ ಜೀವನ ನಿರ್ವಹಣೆ ಮಾಡುತ್ತಿದ್ದು, ಸೈಲೇಜ್ ಪೀಟ್ ನಿಂದಾಗಿ ತಮ್ಮ ಜಮೀನಿಗೆ ಬೇಕಾದ ಗೊಬ್ಬರವನ್ನು ತಯಾರಿ ಅತಿ ಹೆಚ್ಚು ಇಳುವರಿಯನ್ನು ಪಡೆಯುತ್ತಿರುತ್ತಾರೆ.

NMSA RAD ಯೋಜನೆಗಳ ಚಟುವಟಿಕೆ/ಕಾಮಗಾರಿಗಳನ್ನು ಅಂತರ್ಜಾಲದಲ್ಲಿ ಅಳವಡಿಸಲು ಸಂಕ್ಷಿಪ್ತ ಮಾಹಿತಿ	
ಯೋಜನೆಯ ಹೆಸರು	NMSA RAD
ವರ್ಷ	2022-23
ಕಾಮಗಾರಿಯ/ಚಟುವಟಿಕೆಯ ಹೆಸರು	ಸೈಲೇಜ್ ಪೀಟ್, ಹಸು ವಿತರಣೆ, ಛಾಪ್ ಕಟರ್
ಕಾಮಗಾರಿ /ಚಟುವಟಿಕೆಯ ಛಾಯಚಿತ್ರ (Photo with Lat & Long)	
ಸರ್ವೆ ನಂ	21/3, 35/1
ಅಕ್ಷಾಂಶ ಮತ್ತು ರೇಖಾಂಶ	N=12.4210 E=76.3818 N=12.4224 E=76.3818
ಗ್ರಾಮ	ಪಗಡೆಕಲ್ಲಹಳ್ಳಿ
ತಾಲ್ಲೂಕು	ಪಾಂಡವಪುರ
ಜಿಲ್ಲೆ	ಮಂಡ್ಯ
ಕಾಮಗಾರಿ/ಚಟುವಟಿಕೆಯ ಅಂದಾಜು ಮೊತ್ತ (ರೂಪಾಯಿಗಳಲ್ಲಿ)	ಸೈಲೇಜ್ ಪೀಟ್-13,500-00 ಹಸು ವಿತರಣೆ-40,000-00
ಕಾಮಗಾರಿ/ಚಟುವಟಿಕೆಯ ಕುರಿತು ಸಂಕ್ಷಿಪ್ತ ವಿವರ (ಸಮುದಾಯ ಕಾಮಗಾರಿಯಾಗಿದ್ದರೆ ಅಂದಾಜು ನೀರು ಸಂಗ್ರಹಣೆ (cubic Meter) ರಕ್ಷಣಾತ್ಮಕ ನೀರಾವರಿ ಪ್ರದೇಶ ಫಲಾನುಭವಿಗಳ ಸಂಖ್ಯೆ ವೈಯುಕ್ತಿಕ ಕಾಮಗಾರಿಯಾಗಿದ್ದರೆ ಫಲಾನುಭವಿ ಹೆಸರು ಚಟುವಟಿಕೆಯಿಂದ ಪಡೆಯುತ್ತಿರುವ ಲಾಭ)	ಈ ಕಾಮಗಾರಿಯು ವೈಯುಕ್ತಿಕ ಕಾಮಗಾರಿಯಾಗಿದ್ದು, ರೈತರು ಹೈನುಗಾರಿಕೆಯಿಂದ ಅತಿ ಹೆಚ್ಚು ಲಾಭಗಳಿಸುತ್ತಿದ್ದು, ಉತ್ತಮವಾದ ಜೀವನ ನಿರ್ವಹಣೆ ಮಾಡುತ್ತಿದ್ದು, ಸೈಲೇಜ್ ಪೀಟ್ ನಿಂದಾಗಿ ತಮ್ಮ ಜಮೀನಿಗೆ ಬೇಕಾದ ಗೊಬ್ಬರವನ್ನು ತಯಾರಿ ಅತಿ ಹೆಚ್ಚು ಇಳುವರಿಯನ್ನು ಪಡೆಯುತ್ತಿರುತ್ತಾರೆ..


NMSA RAD ಯೋಜನೆಗಳ ಚಟುವಟಿಕೆ/ಕಾಮಗಾರಿಗಳನ್ನು ಅಂತರ್ಜಾಲದಲ್ಲಿ ಅಳವಡಿಸಲು ಸಂಕ್ಷಿಪ್ತ ಮಾಹಿತಿ

ಯೋಜನೆಯ ಹೆಸರು	NMSA RAD
ವರ್ಷ	2022-23
ಕಾಮಗಾರಿಯ/ಚಟುವಟಿಕೆಯ ಹೆಸರು	ಸೈಲೇಜ್ ಪೀಟ್, ಹಸು ವಿತರಣೆ, ಛಾಪ್ ಕಟರ್
ಕಾಮಗಾರಿ /ಚಟುವಟಿಕೆಯ ಛಾಯಚಿತ್ರ (Photo with Lat & Long)	
ಸರ್ವೆ ನಂ	49/1
ಅಕ್ಷಾಂಶ ಮತ್ತು ರೇಖಾಂಶ	N=12.423 E=76.3816, N 12.42.24 E 76.38.18
ಗ್ರಾಮ	ಪಗಡೆಕಲ್ಲಹಳ್ಳಿ
ತಾಲ್ಲೂಕು	ಪಾಂಡವಪುರ
ಜಿಲ್ಲೆ	ಮಂಡ್ಯ
ಕಾಮಗಾರಿ/ಚಟುವಟಿಕೆಯ ಅಂದಾಜು ಮೊತ್ತ (ರೂಪಾಯಿಗಳಲ್ಲಿ)	ಸಲ್ಫೆಜ್ ಪೀಟ್-13,500-00 ಹಸು -40,000-00
ಕಾಮಗಾರಿ/ಚಟುವಟಿಕೆಯ ಕುರಿತು ಸಂಕ್ಷಿಪ್ತ ವಿವರ (ಸಮುದಾಯ ಕಾಮಗಾರಿಯಾಗಿದ್ದರೆ ಅಂದಾಜು ನೀರು ಸಂಗ್ರಹಣೆ (cubic Meter) ರಕ್ಷಣಾತ್ಮಕ ನೀರಾವರಿ ಪ್ರದೇಶ ಫಲಾನುಭವಿಗಳ ಸಂಖ್ಯೆ ವೈಯುಕ್ತಿಕ ಕಾಮಗಾರಿಯಾಗಿದ್ದರೆ ಫಲಾನುಭವಿ ಹೆಸರು ಚಟುವಟಿಕೆಯಿಂದ ಪಡೆಯುತ್ತಿರುವ ಲಾಭ)	<p>ಈ ಕಾಮಗಾರಿಯು ವೈಯುಕ್ತಿಕ ಕಾಮಗಾರಿಯಾಗಿದ್ದು, ರೈತರು ಹೈನುಗಾರಿಕೆಯಿಂದ ಅತಿ ಹೆಚ್ಚು ಲಾಭಗಳಿಸುತ್ತಿದ್ದು, ಉತ್ತಮವಾದ ಜೀವನ ನಿರ್ವಹಣೆ ಮಾಡುತ್ತಿದ್ದು, ಸೈಲೇಜ್ ಪೀಟ್ ನಿಂದಾಗಿ ತಮ್ಮ ಜಮೀನಿಗೆ ಬೇಕಾದ ಗೊಬ್ಬರವನ್ನು ತಯಾರಿ ಅತಿ ಹೆಚ್ಚು ಇಳುವರಿಯನ್ನು ಪಡೆಯುತ್ತಿರುತ್ತಾರೆ..</p>


NMSA RAD ಯೋಜನೆಗಳ ಚಟುವಟಿಕೆ/ಕಾಮಗಾರಿಗಳನ್ನು ಅಂತರ್ಜಾಲದಲ್ಲಿ ಅಳವಡಿಸಲು ಸಂಕ್ಷಿಪ್ತ ಮಾಹಿತಿ

ಯೋಜನೆಯ ಹೆಸರು	NMSA RAD
ವರ್ಷ	2022-23
ಕಾಮಗಾರಿಯ/ಚಟುವಟಿಕೆಯ ಹೆಸರು	ಸೈಲೇಜ್ ಪೀಟ್, ಹಸು ವಿತರಣೆ, ಛಾಪ್ ಕಟರ್
ಕಾಮಗಾರಿ /ಚಟುವಟಿಕೆಯ ಛಾಯಚಿತ್ರ (Photo with Lat & Long)	 
ಸರ್ವೆ ನಂ	4/3
ಅಕ್ಷಾಂಶ ಮತ್ತು ರೇಖಾಂಶ	N=12.424 E=76.38164
ಗ್ರಾಮ	ಪಗಡೆಕಲ್ಲಹಳ್ಳಿ
ತಾಲ್ಲೂಕು	ಪಾಂಡವಪುರ
ಜಿಲ್ಲೆ	ಮಂಡ್ಯ
ಕಾಮಗಾರಿ/ಚಟುವಟಿಕೆಯ ಅಂದಾಜು ಮೊತ್ತ (ರೂಪಾಯಿಗಳಲ್ಲಿ)	ಸೈಲೇಜ್ ಪೀಟ್-13,500-00 ಹಸು ವಿತರಣೆ-40,000-00
ಕಾಮಗಾರಿ/ಚಟುವಟಿಕೆಯ ಕುರಿತು ಸಂಕ್ಷಿಪ್ತ ವಿವರ (ಸಮುದಾಯ ಕಾಮಗಾರಿಯಾಗಿದ್ದರೆ ಅಂದಾಜು ನೀರು ಸಂಗ್ರಹಣೆ (cubic Meter) ರಕ್ಷಣಾತ್ಮಕ ನೀರಾವರಿ ಪ್ರದೇಶ ಫಲಾನುಭವಿಗಳ ಸಂಖ್ಯೆ ವೈಯುಕ್ತಿಕ ಕಾಮಗಾರಿಯಾಗಿದ್ದರೆ ಫಲಾನುಭವಿ ಹೆಸರು ಚಟುವಟಿಕೆಯಿಂದ ಪಡೆಯುತ್ತಿರುವ ಲಾಭ)	ಈ ಕಾಮಗಾರಿಯು ವೈಯುಕ್ತಿಕ ಕಾಮಗಾರಿಯಾಗಿದ್ದು, ರೈತರು ಹೈನುಗಾರಿಕೆಯಿಂದ ಅತಿ ಹೆಚ್ಚು ಲಾಭಗಳಿಸುತ್ತಿದ್ದು, ಉತ್ತಮವಾದ ಜೀವನ ನಿರ್ವಹಣೆ ಮಾಡುತ್ತಿದ್ದು, ಸೈಲೇಜ್ ಪೀಟ್ ನಿಂದಾಗಿ ತಮ್ಮ ಜಮೀನಿಗೆ ಬೇಕಾದ ಗೊಬ್ಬರವನ್ನು ತಯಾರಿ ಅತಿ ಹೆಚ್ಚು ಇಳುವರಿಯನ್ನು ಪಡೆಯುತ್ತಿರುತ್ತಾರೆ..


NMSA RAD ಯೋಜನೆಗಳ ಚಟುವಟಿಕೆ/ಕಾಮಗಾರಿಗಳನ್ನು ಅಂತರ್ಜಾಲದಲ್ಲಿ ಅಳವಡಿಸಲು ಸಂಕ್ಷಿಪ್ತ ಮಾಹಿತಿ

ಯೋಜನೆಯ ಹೆಸರು	NMSA RAD
ವರ್ಷ	2022-23
ಕಾಮಗಾರಿಯ/ಚಟುವಟಿಕೆಯ ಹೆಸರು	ಸೈಲೇಜ್ ಪೀಟ್, ಹಸು ವಿತರಣೆ, ಛಾಪ್ ಕಟರ್
ಕಾಮಗಾರಿ /ಚಟುವಟಿಕೆಯ ಛಾಯಚಿತ್ರ (Photo with Lat & Long)	
ಸರ್ವೆ ನಂ	34
ಅಕ್ಷಾಂಶ ಮತ್ತು ರೇಖಾಂಶ	N=12.4222 E=76.3815 N=12.4224 E=76.3816
ಗ್ರಾಮ	ಪಗಡೆಕಲ್ಲಹಳ್ಳಿ
ತಾಲ್ಲೂಕು	ಪಾಂಡವಪುರ
ಜಿಲ್ಲೆ	ಮಂಡ್ಯ
ಕಾಮಗಾರಿ/ಚಟುವಟಿಕೆಯ ಅಂದಾಜು ಮೊತ್ತ (ರೂಪಾಯಿಗಳಲ್ಲಿ)	ಸೈಲೇಜ್ ಪೀಟ್-13,500-00 ಹಸು ವಿತರಣೆ-40,000-00
ಕಾಮಗಾರಿ/ಚಟುವಟಿಕೆಯ ಕುರಿತು ಸಂಕ್ಷಿಪ್ತ ವಿವರ (ಸಮುದಾಯ ಕಾಮಗಾರಿಯಾಗಿದ್ದರೆ ಅಂದಾಜು ನೀರು ಸಂಗ್ರಹಣೆ (cubic Meter) ರಕ್ಷಣಾತ್ಮಕ ನೀರಾವರಿ ಪ್ರದೇಶ ಫಲಾನುಭವಿಗಳ ಸಂಖ್ಯೆ ವೈಯುಕ್ತಿಕ ಕಾಮಗಾರಿಯಾಗಿದ್ದರೆ ಫಲಾನುಭವಿ ಹೆಸರು ಚಟುವಟಿಕೆಯಿಂದ ಪಡೆಯುತ್ತಿರುವ ಲಾಭ)	ಈ ಕಾಮಗಾರಿಯು ವೈಯುಕ್ತಿಕ ಕಾಮಗಾರಿಯಾಗಿದ್ದು, ರೈತರು ಹೈನುಗಾರಿಕೆಯಿಂದ ಅತಿ ಹೆಚ್ಚು ಲಾಭಗಳಿಸುತ್ತಿದ್ದು, ಉತ್ತಮವಾದ ಜೀವನ ನಿರ್ವಹಣೆ ಮಾಡುತ್ತಿದ್ದು, ಸೈಲೇಜ್ ಪೀಟ್ ನಿಂದಾಗಿ ತಮ್ಮ ಜಮೀನಿಗೆ ಬೇಕಾದ ಗೊಬ್ಬರವನ್ನು ತಯಾರಿ ಅತಿ ಹೆಚ್ಚು ಇಳುವರಿಯನ್ನು ಪಡೆಯುತ್ತಿರುತ್ತಾರೆ..


NMSA RAD ಯೋಜನೆಗಳ ಚಟುವಟಿಕೆ/ಕಾಮಗಾರಿಗಳನ್ನು ಅಂತರ್ಜಾಲದಲ್ಲಿ ಅಳವಡಿಸಲು ಸಂಕ್ಷಿಪ್ತ ಮಾಹಿತಿ

ಯೋಜನೆಯ ಹೆಸರು	NMSA RAD
ವರ್ಷ	2022-23
ಕಾಮಗಾರಿಯ/ಚಟುವಟಿಕೆಯ ಹೆಸರು	ಸೈಲೇಜ್ ಪೀಟ್, ಹಸು ವಿತರಣೆ, ಛಾಪ್ ಕಟರ್
ಕಾಮಗಾರಿ /ಚಟುವಟಿಕೆಯ ಛಾಯಚಿತ್ರ (Photo with Lat & Long)	
ಸರ್ವೆ ನಂ	42/2, 67/5, 54/3,
ಅಕ್ಷಾಂಶ ಮತ್ತು ರೇಖಾಂಶ	N=12.4226 E=76.3818 N=12.4224 E=76.3818
ಗ್ರಾಮ	ಪಗಡೆಕಲ್ಲಹಳ್ಳಿ
ತಾಲ್ಲೂಕು	ಪಾಂಡವಪುರ
ಜಿಲ್ಲೆ	ಮಂಡ್ಯ
ಕಾಮಗಾರಿ/ಚಟುವಟಿಕೆಯ ಅಂದಾಜು ಮೊತ್ತ (ರೂಪಾಯಿಗಳಲ್ಲಿ)	ಸೈಲೇಜ್ ಪೀಟ್-13,500-00 ಹಸು ವಿತರಣೆ-40,000-00
ಕಾಮಗಾರಿ/ಚಟುವಟಿಕೆಯ ಕುರಿತು ಸಂಕ್ಷಿಪ್ತ ವಿವರ (ಸಮುದಾಯ ಕಾಮಗಾರಿಯಾಗಿದ್ದರೆ ಅಂದಾಜು ನೀರು ಸಂಗ್ರಹಣೆ (cubic Meter) ರಕ್ಷಣಾತ್ಮಕ ನೀರಾವರಿ ಪ್ರದೇಶ ಫಲಾನುಭವಿಗಳ ಸಂಖ್ಯೆ ವೈಯುಕ್ತಿಕ ಕಾಮಗಾರಿಯಾಗಿದ್ದರೆ ಫಲಾನುಭವಿ ಹೆಸರು ಚಟುವಟಿಕೆಯಿಂದ ಪಡೆಯುತ್ತಿರುವ ಲಾಭ)	ಈ ಕಾಮಗಾರಿಯು ವೈಯುಕ್ತಿಕ ಕಾಮಗಾರಿಯಾಗಿದ್ದು, ರೈತರು ಹೈನುಗಾರಿಕೆಯಿಂದ ಅತಿ ಹೆಚ್ಚು ಲಾಭಗಳಿಸುತ್ತಿದ್ದು, ಉತ್ತಮವಾದ ಜೀವನ ನಿರ್ವಹಣೆ ಮಾಡುತ್ತಿದ್ದು, ಸೈಲೇಜ್ ಪೀಟ್ ನಿಂದಾಗಿ ತಮ್ಮ ಜಮೀನಿಗೆ ಬೇಕಾದ ಗೊಬ್ಬರವನ್ನು ತಯಾರಿ ಅತಿ ಹೆಚ್ಚು ಇಳುವರಿಯನ್ನು ಪಡೆಯುತ್ತಿರುತ್ತಾರೆ..


NMSA RAD ಯೋಜನೆಗಳ ಚಟುವಟಿಕೆ/ಕಾಮಗಾರಿಗಳನ್ನು ಅಂತರ್ಜಾಲದಲ್ಲಿ ಅಳವಡಿಸಲು ಸಂಕ್ಷಿಪ್ತ ಮಾಹಿತಿ

ಯೋಜನೆಯ ಹೆಸರು	NMSA RAD
ವರ್ಷ	2022-23
ಕಾಮಗಾರಿಯ/ಚಟುವಟಿಕೆಯ ಹೆಸರು	ಸೈಲೇಜ್ ಪೀಟ್, ಹಸು ವಿತರಣೆ, ಛಾಪ್ ಕಟರ್
ಕಾಮಗಾರಿ /ಚಟುವಟಿಕೆಯ ಛಾಯಚಿತ್ರ (Photo with Lat & Long)	
ಸರ್ವೆ ನಂ	19/11, 19/9, 19/2, 19/7, 19/5, 87/ಪಿ1, 78/1, 41/1
ಅಕ್ಷಾಂಶ ಮತ್ತು ರೇಖಾಂಶ	N=12.424 E=76.3816 N=12.4221 E=76.387
ಗ್ರಾಮ	ಪಗಡೆಕಹಳ್ಳಿ
ತಾಲ್ಲೂಕು	ಪಾಂಡವಪುರ
ಜಿಲ್ಲೆ	ಮಂಡ್ಯ
ಕಾಮಗಾರಿ/ಚಟುವಟಿಕೆಯ ಅಂದಾಜು ಮೊತ್ತ (ರೂಪಾಯಿಗಳಲ್ಲಿ)	ಸೈಲೇಜ್ ಪೀಟ್-13,500-00 ಹಸು ವಿತರಣೆ-40,000-00
ಕಾಮಗಾರಿ/ಚಟುವಟಿಕೆಯ ಕುರಿತು ಸಂಕ್ಷಿಪ್ತ ವಿವರ (ಸಮುದಾಯ ಕಾಮಗಾರಿಯಾಗಿದ್ದರೆ ಅಂದಾಜು ನೀರು ಸಂಗ್ರಹಣೆ (cubic Meter) ರಕ್ಷಣಾತ್ಮಕ ನೀರಾವರಿ ಪ್ರದೇಶ ಫಲಾನುಭವಿಗಳ ಸಂಖ್ಯೆ ವೈಯುಕ್ತಿಕ ಕಾಮಗಾರಿಯಾಗಿದ್ದರೆ ಫಲಾನುಭವಿ ಹೆಸರು ಚಟುವಟಿಕೆಯಿಂದ ಪಡೆಯುತ್ತಿರುವ ಲಾಭ)	ಈ ಕಾಮಗಾರಿಯು ವೈಯುಕ್ತಿಕ ಕಾಮಗಾರಿಯಾಗಿದ್ದು, ರೈತರು ಹೈನುಗಾರಿಕೆಯಿಂದ ಅತಿ ಹೆಚ್ಚು ಲಾಭಗಳಿಸುತ್ತಿದ್ದು, ಉತ್ತಮವಾದ ಜೀವನ ನಿರ್ವಹಣೆ ಮಾಡುತ್ತಿದ್ದು, ಸೈಲೇಜ್ ಪೀಟ್ ನಿಂದಾಗಿ ತಮ್ಮ ಜಮೀನಿಗೆ ಬೇಕಾದ ಗೊಬ್ಬರವನ್ನು ತಯಾರಿ ಅತಿ ಹೆಚ್ಚು ಇಳುವರಿಯನ್ನು ಪಡೆಯುತ್ತಿರುತ್ತಾರೆ..


NMSA RAD ಯೋಜನೆಗಳ ಚಟುವಟಿಕೆ/ಕಾಮಗಾರಿಗಳನ್ನು ಅಂತರ್ಜಾಲದಲ್ಲಿ ಅಳವಡಿಸಲು ಸಂಕ್ಷಿಪ್ತ ಮಾಹಿತಿ

ಯೋಜನೆಯ ಹೆಸರು	NMSA RAD
ವರ್ಷ	2022-23
ಕಾಮಗಾರಿಯ/ಚಟುವಟಿಕೆಯ ಹೆಸರು	ಸೈಲೇಜ್ ಪೀಟ್, ಹಸು ವಿತರಣೆ, ಛಾಪ್ ಕಟರ್
ಕಾಮಗಾರಿ /ಚಟುವಟಿಕೆಯ ಛಾಯಚಿತ್ರ (Photo with Lat & Long)	
ಸರ್ವೆ ನಂ	45, 21/2
ಅಕ್ಷಾಂಶ ಮತ್ತು ರೇಖಾಂಶ	N=12. 4226 E=76.3818 N=12. 4139 E=76.3842
ಗ್ರಾಮ	ಪಗಡೆಕಲ್ಲಹಳ್ಳಿ
ತಾಲ್ಲೂಕು	ಪಾಂಡವಪುರ
ಜಿಲ್ಲೆ	ಮಂಡ್ಯ
ಕಾಮಗಾರಿ/ಚಟುವಟಿಕೆಯ ಅಂದಾಜು ಮೊತ್ತ (ರೂಪಾಯಿಗಳಲ್ಲಿ)	ಸೈಲೇಜ್ ಪೀಟ್-13,500-00 ಹಸು ವಿತರಣೆ-40,000-00
ಕಾಮಗಾರಿ/ಚಟುವಟಿಕೆಯ ಕುರಿತು ಸಂಕ್ಷಿಪ್ತ ವಿವರ (ಸಮುದಾಯ ಕಾಮಗಾರಿಯಾಗಿದ್ದರೆ ಅಂದಾಜು ನೀರು ಸಂಗ್ರಹಣೆ (cubic Meter) ರಕ್ಷಣಾತ್ಮಕ ನೀರಾವರಿ ಪ್ರದೇಶ ಫಲಾನುಭವಿಗಳ ಸಂಖ್ಯೆ ವೈಯುಕ್ತಿಕ ಕಾಮಗಾರಿಯಾಗಿದ್ದರೆ ಫಲಾನುಭವಿ ಹೆಸರು ಚಟುವಟಿಕೆಯಿಂದ ಪಡೆಯುತ್ತಿರುವ ಲಾಭ)	ಈ ಕಾಮಗಾರಿಯು ವೈಯುಕ್ತಿಕ ಕಾಮಗಾರಿಯಾಗಿದ್ದು, ರೈತರು ಹೈನುಗಾರಿಕೆಯಿಂದ ಅತಿ ಹೆಚ್ಚು ಲಾಭಗಳಿಸುತ್ತಿದ್ದು, ಉತ್ತಮವಾದ ಜೀವನ ನಿರ್ವಹಣೆ ಮಾಡುತ್ತಿದ್ದು, ಸೈಲೇಜ್ ಪೀಟ್ ನಿಂದಾಗಿ ತಮ್ಮ ಜಮೀನಿಗೆ ಬೇಕಾದ ಗೊಬ್ಬರವನ್ನು ತಯಾರಿ ಅತಿ ಹೆಚ್ಚು ಇಳುವರಿಯನ್ನು ಪಡೆಯುತ್ತಿರುತ್ತಾರೆ.


NMSA RAD ಯೋಜನೆಗಳ ಚಟುವಟಿಕೆ/ಕಾಮಗಾರಿಗಳನ್ನು ಅಂತರ್ಜಾಲದಲ್ಲಿ ಅಳವಡಿಸಲು ಸಂಕ್ಷಿಪ್ತ ಮಾಹಿತಿ

ಯೋಜನೆಯ ಹೆಸರು	NMSA RAD
ವರ್ಷ	2022-23
ಕಾಮಗಾರಿಯ/ಚಟುವಟಿಕೆಯ ಹೆಸರು	ಸೈಲೇಜ್ ಪೀಟ್, ಹಸು ವಿತರಣೆ, ಛಾಪ್ ಕಟರ್
ಕಾಮಗಾರಿ /ಚಟುವಟಿಕೆಯ ಛಾಯಚಿತ್ರ (Photo with Lat & Long)	
ಸರ್ವೆ ನಂ	49/10, 26/01, 20/5
ಅಕ್ಷಾಂಶ ಮತ್ತು ರೇಖಾಂಶ	N=12.423 E=76.3818 N=12.426 E=76.3816
ಗ್ರಾಮ	ಪಗಡೆಕಲ್ಲಹಳ್ಳಿ
ತಾಲ್ಲೂಕು	ಪಾಂಡವಪುರ
ಜಿಲ್ಲೆ	ಮಂಡ್ಯ
ಕಾಮಗಾರಿ/ಚಟುವಟಿಕೆಯ ಅಂದಾಜು ಮೊತ್ತ (ರೂಪಾಯಿಗಳಲ್ಲಿ)	ಸೈಲೇಜ್ ಪೀಟ್-13,500-00 ಹಸು ವಿತರಣೆ-40,000-00
ಕಾಮಗಾರಿ/ಚಟುವಟಿಕೆಯ ಕುರಿತು ಸಂಕ್ಷಿಪ್ತ ವಿವರ (ಸಮುದಾಯ ಕಾಮಗಾರಿಯಾಗಿದ್ದರೆ ಅಂದಾಜು ನೀರು ಸಂಗ್ರಹಣೆ (cubic Meter) ರಕ್ಷಣಾತ್ಮಕ ನೀರಾವರಿ ಪ್ರದೇಶ ಫಲಾನುಭವಿಗಳ ಸಂಖ್ಯೆ ವೈಯುಕ್ತಿಕ ಕಾಮಗಾರಿಯಾಗಿದ್ದರೆ ಫಲಾನುಭವಿ ಹೆಸರು ಚಟುವಟಿಕೆಯಿಂದ ಪಡೆಯುತ್ತಿರುವ ಲಾಭ)	ಈ ಕಾಮಗಾರಿಯು ವೈಯುಕ್ತಿಕ ಕಾಮಗಾರಿಯಾಗಿದ್ದು, ರೈತರು ಹೈನುಗಾರಿಕೆಯಿಂದ ಅತಿ ಹೆಚ್ಚು ಲಾಭಗಳಿಸುತ್ತಿದ್ದು, ಉತ್ತಮವಾದ ಜೀವನ ನಿರ್ವಹಣೆ ಮಾಡುತ್ತಿದ್ದು, ಸೈಲೇಜ್ ಪೀಟ್ ನಿಂದಾಗಿ ತಮ್ಮ ಜಮೀನಿಗೆ ಬೇಕಾದ ಗೊಬ್ಬರವನ್ನು ತಯಾರಿ ಅತಿ ಹೆಚ್ಚು ಇಳುವರಿಯನ್ನು ಪಡೆಯುತ್ತಿರುತ್ತಾರೆ.


NMSA RAD ಯೋಜನೆಗಳ ಚಟುವಟಿಕೆ/ಕಾಮಗಾರಿಗಳನ್ನು ಅಂತರ್ಜಾಲದಲ್ಲಿ ಅಳವಡಿಸಲು ಸಂಕ್ಷಿಪ್ತ ಮಾಹಿತಿ

ಯೋಜನೆಯ ಹೆಸರು	NMSA RAD
ವರ್ಷ	2022-23
ಕಾಮಗಾರಿಯ/ಚಟುವಟಿಕೆಯ ಹೆಸರು	ಸೈಲೇಜ್ ಪೀಟ್, ಹಸು ವಿತರಣೆ, ಛಾಪ್ ಕಟರ್
ಕಾಮಗಾರಿ /ಚಟುವಟಿಕೆಯ ಛಾಯಚಿತ್ರ (Photo with Lat & Long)	
ಸರ್ವೆ ನಂ	49/10, 26/01, 20/5
ಅಕ್ಷಾಂಶ ಮತ್ತು ರೇಖಾಂಶ	N=12. 423 E=76.3818 N=12. 4224 E=76.3818
ಗ್ರಾಮ	ಪಗಡೆಕಲ್ಲಹಳ್ಳಿ
ತಾಲ್ಲೂಕು	ಪಾಂಡವಪುರ
ಜಿಲ್ಲೆ	ಮಂಡ್ಯ
ಕಾಮಗಾರಿ/ಚಟುವಟಿಕೆಯ ಅಂದಾಜು ಮೊತ್ತ (ರೂಪಾಯಿಗಳಲ್ಲಿ)	ಸೈಲೇಜ್ ಪೀಟ್-13,500-00 ಹಸು ವಿತರಣೆ-40,000-00
ಕಾಮಗಾರಿ/ಚಟುವಟಿಕೆಯ ಕುರಿತು ಸಂಕ್ಷಿಪ್ತ ವಿವರ (ಸಮುದಾಯ ಕಾಮಗಾರಿಯಾಗಿದ್ದರೆ ಅಂದಾಜು ನೀರು ಸಂಗ್ರಹಣೆ (cubic Meter) ರಕ್ಷಣಾತ್ಮಕ ನೀರಾವರಿ ಪ್ರದೇಶ ಫಲಾನುಭವಿಗಳ ಸಂಖ್ಯೆ ವೈಯುಕ್ತಿಕ ಕಾಮಗಾರಿಯಾಗಿದ್ದರೆ ಫಲಾನುಭವಿ ಹೆಸರು ಚಟುವಟಿಕೆಯಿಂದ ಪಡೆಯುತ್ತಿರುವ ಲಾಭ)	ಈ ಕಾಮಗಾರಿಯು ವೈಯುಕ್ತಿಕ ಕಾಮಗಾರಿಯಾಗಿದ್ದು, ರೈತರು ಹೈನುಗಾರಿಕೆಯಿಂದ ಅತಿ ಹೆಚ್ಚು ಲಾಭಗಳಿಸುತ್ತಿದ್ದು, ಉತ್ತಮವಾದ ಜೀವನ ನಿರ್ವಹಣೆ ಮಾಡುತ್ತಿದ್ದು, ಸೈಲೇಜ್ ಪೀಟ್ ನಿಂದಾಗಿ ತಮ್ಮ ಜಮೀನಿಗೆ ಬೇಕಾದ ಗೊಬ್ಬರವನ್ನು ತಯಾರಿ ಅತಿ ಹೆಚ್ಚು ಇಳುವರಿಯನ್ನು ಪಡೆಯುತ್ತಿರುತ್ತಾರೆ..

NMSA RAD ಯೋಜನೆಗಳ ಚಟುವಟಿಕೆ/ಕಾಮಗಾರಿಗಳನ್ನು ಅಂತರ್ಜಾಲದಲ್ಲಿ ಅಳವಡಿಸಲು ಸಂಕ್ಷಿಪ್ತ ಮಾಹಿತಿ

ಯೋಜನೆಯ ಹೆಸರು	NMSA RAD
ವರ್ಷ	2022-23
ಕಾಮಗಾರಿಯ/ಚಟುವಟಿಕೆಯ ಹೆಸರು	ಸೈಲೇಜ್ ಪೀಟ್, ಹಸು ವಿತರಣೆ, ಛಾಪ್ ಕಟರ್
ಕಾಮಗಾರಿ /ಚಟುವಟಿಕೆಯ ಛಾಯಚಿತ್ರ (Photo with Lat & Long)	
ಸರ್ವೆ ನಂ	1./4 .7./2,
ಅಕ್ಷಾಂಶ ಮತ್ತು ರೇಖಾಂಶ	N=12.4155 E=76.3821 N=12.424 E=76.3816
ಗ್ರಾಮ	ಪಗಡೆಕಲ್ಲಹಳ್ಳಿ
ತಾಲ್ಲೂಕು	ಪಾಂಡವಪುರ
ಜಿಲ್ಲೆ	ಮಂಡ್ಯ
ಕಾಮಗಾರಿ/ಚಟುವಟಿಕೆಯ ಅಂದಾಜು ಮೊತ್ತ (ರೂಪಾಯಿಗಳಲ್ಲಿ)	ಸೈಲೇಜ್ ಪೀಟ್-13,500-00 ಹಸು ವಿತರಣೆ-40,000-00 ಛಾಪ ಕಟರ್- 33,000-00
ಕಾಮಗಾರಿ/ಚಟುವಟಿಕೆಯ ಕುರಿತು ಸಂಕ್ಷಿಪ್ತ ವಿವರ (ಸಮುದಾಯ ಕಾಮಗಾರಿಯಾಗಿದ್ದರೆ ಅಂದಾಜು ನೀರು ಸಂಗ್ರಹಣೆ (cubic Meter) ರಕ್ಷಣಾತ್ಮಕ ನೀರಾವರಿ ಪ್ರದೇಶ ಫಲಾನುಭವಿಗಳ ಸಂಖ್ಯೆ ವೈಯುಕ್ತಿಕ ಕಾಮಗಾರಿಯಾಗಿದ್ದರೆ ಫಲಾನುಭವಿ ಹೆಸರು ಚಟುವಟಿಕೆಯಿಂದ ಪಡೆಯುತ್ತಿರುವ ಲಾಭ)	ಈ ಕಾಮಗಾರಿಯು ವೈಯುಕ್ತಿಕ ಕಾಮಗಾರಿಯಾಗಿದ್ದು, ರೈತರು ಹೈನುಗಾರಿಕೆಯಿಂದ ಅತಿ ಹೆಚ್ಚು ಲಾಭಗಳಿಸುತ್ತಿದ್ದು, ಉತ್ತಮವಾದ ಜೀವನ ನಿರ್ವಹಣೆ ಮಾಡುತ್ತಿದ್ದು, ಸೈಲೇಜ್ ಪೀಟ್ ನಿಂದಾಗಿ ತಮ್ಮ ಜಮೀನಿಗೆ ಬೇಕಾದ ಗೊಬ್ಬರವನ್ನು ತಯಾರಿ ಅತಿ ಹೆಚ್ಚು ಇಳುವರಿಯನ್ನು ಪಡೆಯುತ್ತಿರುತ್ತಾರೆ..

NMSA RAD ಯೋಜನೆಗಳ ಚಟುವಟಿಕೆ/ಕಾಮಗಾರಿಗಳನ್ನು ಅಂತರ್ಜಾಲದಲ್ಲಿ ಅಳವಡಿಸಲು ಸಂಕ್ಷಿಪ್ತ ಮಾಹಿತಿ

ಯೋಜನೆಯ ಹೆಸರು	NMSA RAD
ವರ್ಷ	2022-23
ಕಾಮಗಾರಿಯ/ಚಟುವಟಿಕೆಯ ಹೆಸರು	ಸೈಲೇಜ್ ಪೀಟ್, ಹಸು ವಿತರಣೆ, ಛಾಪ್ ಕಟರ್
ಕಾಮಗಾರಿ /ಚಟುವಟಿಕೆಯ ಛಾಯಚಿತ್ರ (Photo with Lat & Long)	
ಸರ್ವೆ ನಂ	3./2 3/2ವೈಪಿ1,
ಅಕ್ಷಾಂಶ ಮತ್ತು ರೇಖಾಂಶ	N=12.423 E=76.3829 N=12.4224 E=76.3818
ಗ್ರಾಮ	ಪಗಡೆಕಲ್ಲಹಳ್ಳಿ
ತಾಲ್ಲೂಕು	ಪಾಂಡವಪುರ
ಜಿಲ್ಲೆ	ಮಂಡ್ಯ
ಕಾಮಗಾರಿ/ಚಟುವಟಿಕೆಯ ಅಂದಾಜು ಮೊತ್ತ (ರೂಪಾಯಿಗಳಲ್ಲಿ)	ಸೈಲೇಜ್ ಪೀಟ್-13,500-00 ಹಸು ವಿತರಣೆ-40,000-00 ಛಾಪ್ ಕಟರ್- 33,000-00
ಕಾಮಗಾರಿ/ಚಟುವಟಿಕೆಯ ಕುರಿತು ಸಂಕ್ಷಿಪ್ತ ವಿವರ (ಸಮುದಾಯ ಕಾಮಗಾರಿಯಾಗಿದ್ದರೆ ಅಂದಾಜು ನೀರು ಸಂಗ್ರಹಣೆ (cubic Meter) ರಕ್ಷಣಾತ್ಮಕ ನೀರಾವರಿ ಪ್ರದೇಶ ಫಲಾನುಭವಿಗಳ ಸಂಖ್ಯೆ ವೈಯುಕ್ತಿಕ ಕಾಮಗಾರಿಯಾಗಿದ್ದರೆ ಫಲಾನುಭವಿ ಹೆಸರು ಚಟುವಟಿಕೆಯಿಂದ ಪಡೆಯುತ್ತಿರುವ ಲಾಭ)	ಈ ಕಾಮಗಾರಿಯು ವೈಯುಕ್ತಿಕ ಕಾಮಗಾರಿಯಾಗಿದ್ದು, ರೈತರು ಹೈನುಗಾರಿಕೆಯಿಂದ ಅತಿ ಹೆಚ್ಚು ಲಾಭಗಳಿಸುತ್ತಿದ್ದು, ಉತ್ತಮವಾದ ಜೀವನ ನಿರ್ವಹಣೆ ಮಾಡುತ್ತಿದ್ದು, ಸೈಲೇಜ್ ಪೀಟ್ ನಿಂದಾಗಿ ತಮ್ಮ ಜಮೀನಿಗೆ ಬೇಕಾದ ಗೊಬ್ಬರವನ್ನು ತಯಾರಿ ಅತಿ ಹೆಚ್ಚು ಇಳುವರಿಯನ್ನು ಪಡೆಯುತ್ತಿರುತ್ತಾರೆ..


NMSA RAD ಯೋಜನೆಗಳ ಚಟುವಟಿಕೆ/ಕಾಮಗಾರಿಗಳನ್ನು ಅಂತರ್ಜಾಲದಲ್ಲಿ ಅಳವಡಿಸಲು ಸಂಕ್ಷಿಪ್ತ ಮಾಹಿತಿ

ಯೋಜನೆಯ ಹೆಸರು	NMSA RAD
ವರ್ಷ	2022-23
ಕಾಮಗಾರಿಯ/ಚಟುವಟಿಕೆಯ ಹೆಸರು	ಸೈಲೇಜ್ ಪೀಟ್, ಹಸು ವಿತರಣೆ, ಛಾಪ್ ಕಟರ್
ಕಾಮಗಾರಿ /ಚಟುವಟಿಕೆಯ ಛಾಯಚಿತ್ರ (Photo with Lat & Long)	
ಸರ್ವೆ ನಂ	13
ಅಕ್ಷಾಂಶ ಮತ್ತು ರೇಖಾಂಶ	N=12.420 E=76.3812 N=12.424 E=76.3817
ಗ್ರಾಮ	ಪಗಡೆಕಲ್ಲಹಳ್ಳಿ
ತಾಲ್ಲೂಕು	ಪಾಂಡವಪುರ
ಜಿಲ್ಲೆ	ಮಂಡ್ಯ
ಕಾಮಗಾರಿ/ಚಟುವಟಿಕೆಯ ಅಂದಾಜು ಮೊತ್ತ (ರೂಪಾಯಿಗಳಲ್ಲಿ)	ಸೈಲೇಜ್ ಪೀಟ್-13,500-00 ಹಸು ವಿತರಣೆ-40,000-00
ಕಾಮಗಾರಿ/ಚಟುವಟಿಕೆಯ ಕುರಿತು ಸಂಕ್ಷಿಪ್ತ ವಿವರ (ಸಮುದಾಯ ಮಗಾರಿಯಾಗಿದ್ದರೆ ಅಂದಾಜು ನೀರು ಸಂಗ್ರಹಣೆ (cubic Meter) ರಕ್ಷಣಾತ್ಮಕ ನೀರಾವರಿ ಪ್ರದೇಶ ಫಲಾನುಭವಿಗಳ ಸಂಖ್ಯೆ ವೈಯುಕ್ತಿಕ ಕಾಮಗಾರಿಯಾಗಿದ್ದರೆ ಫಲಾನುಭವಿ ಹೆಸರು ಚಟುವಟಿಕೆಯಿಂದ ಪಡೆಯುತ್ತಿರುವ ಲಾಭ)	<p>ಈ ಕಾಮಗಾರಿಯು ವೈಯುಕ್ತಿಕ ಕಾಮಗಾರಿಯಾಗಿದ್ದು, ರೈತರು ಹೈನುಗಾರಿಕೆಯಿಂದ ಅತಿ ಹೆಚ್ಚು ಲಾಭಗಳಿಸುತ್ತಿದ್ದು, ಉತ್ತಮವಾದ ಜೀವನ ನಿರ್ವಹಣೆ ಮಾಡುತ್ತಿದ್ದು, ಸೈಲೇಜ್ ಪೀಟ್ ನಿಂದಾಗಿ ತಮ್ಮ ಜಮೀನಿಗೆ ಬೇಕಾದ ಗೊಬ್ಬರವನ್ನು ತಯಾರಿ ಅತಿ ಹೆಚ್ಚು ಇಳುವರಿಯನ್ನು ಪಡೆಯುತ್ತಿರುತ್ತಾರೆ..</p>


ಜಲಾನಯನ ಯೋಜನೆಗಳ ಚಟುವಟಿಕೆ/ಕಾಮಗಾರಿಗಳನ್ನು ಅಂತರ್ಜಾಲದಲ್ಲಿ ಅಳವಡಿಸಲು ಸಂಕ್ಷಿಪ್ತ ಮಾಹಿತಿ

ಯೋಜನೆಯ ಹೆಸರು:	NMSA-RAD
ವರ್ಷ:	2022-23
ಕಾಮಗಾರಿಯ/ಚಟುವಟಿಕೆಯ ಹೆಸರು:	ರಸ ಮೇವು ಘಟಕ
ಕಾಮಗಾರಿ/ಚಟುವಟಿಕೆಯ ಛಾಯಚಿತ್ರ (photo with Lat & Long)	 <p>Latitude: 12.505535 Longitude: 76.796757 Elevation: 652.34±178 m Accuracy: 12.9 m Time: 03-01-2023 13:04 Note: Kempegowda s/o Late Kempegowda Elechakanahalli</p>
ಸರ್ವೆ ನಂಬರ್:	295/5,3
ಅಕ್ಷಾಂಶ ಮತ್ತು ರೇಖಾಂಶ:	N:12 50 55 E:76 79 67
ಗ್ರಾಮ:	ಎಲೆಚಾಕನಹಳ್ಳಿ
ತಾಲ್ಲೂಕು:	ಮಂಡ್ಯ
ಜಿಲ್ಲೆ:	ಮಂಡ್ಯ
ಕಾಮಗಾರಿ/ ಚಟುವಟಿಕೆಯ ಅಂದಾಜು ಮೊತ್ತ (ರೂಪಾಯಿಗಳಲ್ಲಿ)	13,857/-
ಕಾಮಗಾರಿ/ ಚಟುವಟಿಕೆಯ ಕುರಿತು ಸಂಕ್ಷಿಪ್ತ ವಿವರ (ಸಮುದಾಯ ಕಾಮಗಾರಿಯಾಗಿದ್ದರೆ ಅಂದಾಜು ನೀರು ಸಂಗ್ರಹಣೆ (Cubic Meter), ರಕ್ಷಣಾತ್ಮಕ ನೀರಾವರಿ ಪ್ರದೇಶ, ಫಲಾನುಭವಿಗಳ ಸಂಖ್ಯೆ ವೈಯಕ್ತಿಕ ಕಾಮಗಾರಿಯಾಗಿದ್ದರೆ, ಫಲಾನುಭವಿ ಹೆಸರು, ಚಟುವಟಿಕೆಯಿಂದ ಪಡೆಯುತ್ತಿರುವ ಲಾಭ)	ಫಲಾನುಭವಿಯ ಹೆಸರು:ಕೆಂಪೇಗೌಡ ಬಿನ್ ಕೆಂಪೇಗೌಡ


ಜಲಾನಯನ ಯೋಜನೆಗಳ ಚಟುವಟಿಕೆ/ಕಾಮಗಾರಿಗಳನ್ನು ಅಂತರ್ಜಾಲದಲ್ಲಿ ಅಳವಡಿಸಲು ಸಂಕ್ಷಿಪ್ತ ಮಾಹಿತಿ

ಯೋಜನೆಯ ಹೆಸರು:	NMSA-RAD
ವರ್ಷ:	2022-23
ಕಾಮಗಾರಿಯ/ಚಟುವಟಿಕೆಯ ಹೆಸರು:	ರಸ ಮೇವು ಘಟಕ
ಕಾಮಗಾರಿ/ಚಟುವಟಿಕೆಯ ಛಾಯಚಿತ್ರ (photo with Lat & Long)	 <p>Latitude: 12.476903 Longitude: 76.806812 Elevation: 635.22±22 m Accuracy: 7.5 m Time: 03-01-2023 10:28 Note: Shivnanjegowda s/o Late Nanjegowda U.Kagalagere</p>
ಸರ್ವೆ ನಂಬರ್:	22/3, 23, 24/3, 147/4
ಅಕ್ಷಾಂಶ ಮತ್ತು ರೇಖಾಂಶ:	N:12 47 69 E:76 80 68
ಗ್ರಾಮ:	ಉರಮಾರಕಸಲಗೆರೆ
ತಾಲ್ಲೂಕು:	ಮಂಡ್ಯ
ಜಿಲ್ಲೆ:	ಮಂಡ್ಯ
ಕಾಮಗಾರಿ/ ಚಟುವಟಿಕೆಯ ಅಂದಾಜು ಮೊತ್ತ (ರೂಪಾಯಿಗಳಲ್ಲಿ)	13,857/-
ಕಾಮಗಾರಿ/ ಚಟುವಟಿಕೆಯ ಕುರಿತು ಸಂಕ್ಷಿಪ್ತ ವಿವರ (ಸಮುದಾಯ ಕಾಮಗಾರಿಯಾಗಿದ್ದರೆ ಅಂದಾಜು ನೀರು ಸಂಗ್ರಹಣೆ (Cubic Meter), ರಕ್ಷಣಾತ್ಮಕ ನೀರಾವರಿ ಪ್ರದೇಶ, ಫಲಾನುಭವಿಗಳ ಸಂಖ್ಯೆ ವೈಯಕ್ತಿಕ ಕಾಮಗಾರಿಯಾಗಿದ್ದರೆ, ಫಲಾನುಭವಿ ಹೆಸರು, ಚಟುವಟಿಕೆಯಿಂದ ಪಡೆಯುತ್ತಿರುವ ಲಾಭ)	ಫಲಾನುಭವಿಯ ಹೆಸರು:ಶಿವನಂಜೇಗೌಡ ಎನ್ ಬಿನ್ ನಂಜೇಗೌಡ


ಜಲಾನಯನ ಯೋಜನೆಗಳ ಚಟುವಟಿಕೆ/ಕಾಮಗಾರಿಗಳನ್ನು ಅಂತರ್ಜಾಲದಲ್ಲಿ ಅಳವಡಿಸಲು ಸಂಕ್ಷಿಪ್ತ ಮಾಹಿತಿ

ಯೋಜನೆಯ ಹೆಸರು:	NMSA-RAD
ವರ್ಷ:	2022-23
ಕಾಮಗಾರಿಯ/ಚಟುವಟಿಕೆಯ ಹೆಸರು:	ರಸ ಮೇವು ಘಟಕ
ಕಾಮಗಾರಿ/ಚಟುವಟಿಕೆಯ ಛಾಯಚಿತ್ರ (photo with Lat & Long)	 <p>Latitude: 12.475095 Longitude: 76.804635 Elevation: 739.42±73 m Accuracy: 14.2 m Time: 03-01-2023 11:25 Note: Krishnegowda s/o Late Chunchegowda U.Kasalagere.</p>
ಸರ್ವೆ ನಂಬರ್:	174, 205/1, 205/2, 206/2
ಅಕ್ಷಾಂಶ ಮತ್ತು ರೇಖಾಂಶ:	N:12 47 50 E:76 80 46
ಗ್ರಾಮ:	ಉರಮಾರಕಸಲಗೆರೆ
ತಾಲ್ಲೂಕು:	ಮಂಡ್ಯ
ಜಿಲ್ಲೆ:	ಮಂಡ್ಯ
ಕಾಮಗಾರಿ/ ಚಟುವಟಿಕೆಯ ಅಂದಾಜು ಮೊತ್ತ (ರೂಪಾಯಿಗಳಲ್ಲಿ)	13,857/-
ಕಾಮಗಾರಿ/ ಚಟುವಟಿಕೆಯ ಕುರಿತು ಸಂಕ್ಷಿಪ್ತ ವಿವರ (ಸಮುದಾಯ ಕಾಮಗಾರಿಯಾಗಿದ್ದರೆ ಅಂದಾಜು ನೀರು ಸಂಗ್ರಹಣೆ (Cubic Meter), ರಕ್ಷಣಾತ್ಮಕ ನೀರಾವರಿ ಪ್ರದೇಶ, ಫಲಾನುಭವಿಗಳ ಸಂಖ್ಯೆ ವೈಯಕ್ತಿಕ ಕಾಮಗಾರಿಯಾಗಿದ್ದರೆ, ಫಲಾನುಭವಿ ಹೆಸರು, ಚಟುವಟಿಕೆಯಿಂದ ಪಡೆಯುತ್ತಿರುವ ಲಾಭ)	ಫಲಾನುಭವಿಯ ಹೆಸರು: ಕೃಷ್ಣೇಗೌಡ ಬಿನ್ ಚುಂಚೇಗೌಡ

ಜಲಾನಯನ ಯೋಜನೆಗಳ ಚಟುವಟಿಕೆ/ಕಾಮಗಾರಿಗಳನ್ನು ಅಂತರ್ಜಾಲದಲ್ಲಿ ಅಳವಡಿಸಲು ಸಂಕ್ಷಿಪ್ತ ಮಾಹಿತಿ

ಯೋಜನೆಯ ಹೆಸರು:	NMSA-RAD
ವರ್ಷ:	2022-23
ಕಾಮಗಾರಿಯ/ಚಟುವಟಿಕೆಯ ಹೆಸರು:	ರಸ ಮೇವು ಘಟಕ
ಕಾಮಗಾರಿ/ಚಟುವಟಿಕೆಯ ಛಾಯಚಿತ್ರ (photo with Lat & Long)	
ಸರ್ವೆ ನಂಬರ್:	31/1, 115/3, 55/7
ಅಕ್ಷಾಂಶ ಮತ್ತು ರೇಖಾಂಶ:	N:12 47 84 E:76 80 51
ಗ್ರಾಮ:	ಉರಮಾರಕಸಲಗೆರೆ
ತಾಲ್ಲೂಕು:	ಮಂಡ್ಯ
ಜಿಲ್ಲೆ:	ಮಂಡ್ಯ
ಕಾಮಗಾರಿ/ ಚಟುವಟಿಕೆಯ ಅಂದಾಜು ಮೊತ್ತ (ರೂಪಾಯಿಗಳಲ್ಲಿ)	13,857/-
ಕಾಮಗಾರಿ/ ಚಟುವಟಿಕೆಯ ಕುರಿತು ಸಂಕ್ಷಿಪ್ತ ವಿವರ (ಸಮುದಾಯ ಕಾಮಗಾರಿಯಾಗಿದ್ದರೆ ಅಂದಾಜು ನೀರು ಸಂಗ್ರಹಣೆ (Cubic Meter), ರಕ್ಷಣಾತ್ಮಕ ನೀರಾವರಿ ಪ್ರದೇಶ, ಫಲಾನುಭವಿಗಳ ಸಂಖ್ಯೆ ವೈಯಕ್ತಿಕ ಕಾಮಗಾರಿಯಾಗಿದ್ದರೆ, ಫಲಾನುಭವಿ ಹೆಸರು, ಚಟುವಟಿಕೆಯಿಂದ ಪಡೆಯುತ್ತಿರುವ ಲಾಭ)	ಫಲಾನುಭವಿಯ ಹೆಸರು: ಅಂದಾನಿಗೌಡ ಬಿನ್ ಚುಂಚೇಗೌಡ


ಜಲಾನಯನ ಯೋಜನೆಗಳ ಚಟುವಟಿಕೆ/ಕಾಮಗಾರಿಗಳನ್ನು ಅಂತರ್ಜಾಲದಲ್ಲಿ ಅಳವಡಿಸಲು ಸಂಕ್ಷಿಪ್ತ ಮಾಹಿತಿ

ಯೋಜನೆಯ ಹೆಸರು:	NMSA-RAD
ವರ್ಷ:	2022-23
ಕಾಮಗಾರಿಯ/ಚಟುವಟಿಕೆಯ ಹೆಸರು:	ರಸ ಮೇವು ಘಟಕ
ಕಾಮಗಾರಿ/ಚಟುವಟಿಕೆಯ ಛಾಯಚಿತ್ರ (photo with Lat & Long)	
ಸರ್ವೆ ನಂಬರ್:	108/2, 107/4
ಅಕ್ಷಾಂಶ ಮತ್ತು ರೇಖಾಂಶ:	N:12 48 08 E:76 80 40
ಗ್ರಾಮ:	ಉರಮಾರಕಸಲಗೆರೆ
ತಾಲ್ಲೂಕು:	ಮಂಡ್ಯ
ಜಿಲ್ಲೆ:	ಮಂಡ್ಯ
ಕಾಮಗಾರಿ/ ಚಟುವಟಿಕೆಯ ಅಂದಾಜು ಮೊತ್ತ (ರೂಪಾಯಿಗಳಲ್ಲಿ)	13,857/-
ಕಾಮಗಾರಿ/ ಚಟುವಟಿಕೆಯ ಕುರಿತು ಸಂಕ್ಷಿಪ್ತ ವಿವರ (ಸಮುದಾಯ ಕಾಮಗಾರಿಯಾಗಿದ್ದರೆ ಅಂದಾಜು ನೀರು ಸಂಗ್ರಹಣೆ (Cubic Meter), ರಕ್ಷಣಾತ್ಮಕ ನೀರಾವರಿ ಪ್ರದೇಶ, ಫಲಾನುಭವಿಗಳ ಸಂಖ್ಯೆ ವೈಯಕ್ತಿಕ ಕಾಮಗಾರಿಯಾಗಿದ್ದರೆ, ಫಲಾನುಭವಿ ಹೆಸರು, ಚಟುವಟಿಕೆಯಿಂದ ಪಡೆಯುತ್ತಿರುವ ಲಾಭ)	ಫಲಾನುಭವಿಯ ಹೆಸರು: ಮರಿಸ್ವಾಮಿ ಬಿನ್ ಚುಂಚೇಗೌಡ


ಜಲಾನಯನ ಯೋಜನೆಗಳ ಚಟುವಟಿಕೆ/ಕಾಮಗಾರಿಗಳನ್ನು ಅಂತರ್ಜಾಲದಲ್ಲಿ ಅಳವಡಿಸಲು ಸಂಕ್ಷಿಪ್ತ ಮಾಹಿತಿ

ಯೋಜನೆಯ ಹೆಸರು:	NMSA-RAD
ವರ್ಷ:	2022-23
ಕಾಮಗಾರಿಯ/ಚಟುವಟಿಕೆಯ ಹೆಸರು:	ರಸ ಮೇವು ಘಟಕ
ಕಾಮಗಾರಿ/ಚಟುವಟಿಕೆಯ ಛಾಯಚಿತ್ರ (photo with Lat & Long)	 <p>Latitude: 12.47965 Longitude: 76.801671 Elevation: 748.57±83 m Accuracy: 13.1 m Time: 03-01-2023 11:17 Note: Doddasidddegowda s/o Channankekogwda U.Kasalagere</p>
ಸರ್ವೆ ನಂಬರ್:	48/1, 104/5, 106/10, 106/4,5,6
ಅಕ್ಷಾಂಶ ಮತ್ತು ರೇಖಾಂಶ:	N:12 47 96 E:76 80 16
ಗ್ರಾಮ:	ಉರಮಾರಕಸಲಗೆರೆ
ತಾಲ್ಲೂಕು:	ಮಂಡ್ಯ
ಜಿಲ್ಲೆ:	ಮಂಡ್ಯ
ಕಾಮಗಾರಿ/ ಚಟುವಟಿಕೆಯ ಅಂದಾಜು ಮೊತ್ತ (ರೂಪಾಯಿಗಳಲ್ಲಿ)	13,857/-
ಕಾಮಗಾರಿ/ ಚಟುವಟಿಕೆಯ ಕುರಿತು ಸಂಕ್ಷಿಪ್ತ ವಿವರ (ಸಮುದಾಯ ಕಾಮಗಾರಿಯಾಗಿದ್ದರೆ ಅಂದಾಜು ನೀರು ಸಂಗ್ರಹಣೆ (Cubic Meter), ರಕ್ಷಣಾತ್ಮಕ ನೀರಾವರಿ ಪ್ರದೇಶ, ಫಲಾನುಭವಿಗಳ ಸಂಖ್ಯೆ ವೈಯಕ್ತಿಕ ಕಾಮಗಾರಿಯಾಗಿದ್ದರೆ, ಫಲಾನುಭವಿ ಹೆಸರು,ಚಟುವಟಿಕೆಯಿಂದ ಪಡೆಯುತ್ತಿರುವ ಲಾಭ)	ಫಲಾನುಭವಿಯ ಹೆಸರು: ದೊಡ್ಡಸಿದ್ದೇಗೌಡ ಬಿನ್ ಚನ್ನಅಂಕೇಗೌಡ


ಜಲಾನಯನ ಯೋಜನೆಗಳ ಚಟುವಟಿಕೆ/ಕಾಮಗಾರಿಗಳನ್ನು ಅಂತರ್ಜಾಲದಲ್ಲಿ ಅಳವಡಿಸಲು ಸಂಕ್ಷಿಪ್ತ ಮಾಹಿತಿ

ಯೋಜನೆಯ ಹೆಸರು:	NMSA-RAD
ವರ್ಷ:	2022-23
ಕಾಮಗಾರಿಯ/ಚಟುವಟಿಕೆಯ ಹೆಸರು:	ರಸ ಮೇವು ಘಟಕ
ಕಾಮಗಾರಿ/ಚಟುವಟಿಕೆಯ ಛಾಯಚಿತ್ರ (photo with Lat & Long)	 <p>Latitude: 12.481648 Longitude: 76.802 Elevation: 761.51±90 m Accuracy: 15.4 m Time: 03-01-2023 11:02 Note: Mahadevegowda s/o Kempegowda ur Rarigowda U.Kasalagara</p> <p>ಶಿವಾಚಲ ಸರ್ಕಾರ ಶಿವು ಇಲಾಖೆ ಮುದ್ದು ಯೋಜನೆ: NMSA-RAD 2022-23 ಹೆಸರು: ಮುದ್ದು ಮೇವು ಘಟಕ ತಂದೆಗೌಡನಹಳ್ಳಿ ಹಿರೇಬೀಡು ಗ್ರಾಮ: ಉರ ಮಾರಕಸಲಗೆರೆ ಪಿಂಚಾಯತ್: 13857</p> <p>Powered by NoteCam</p>
ಸರ್ವೆ ನಂಬರ್:	99/11, 106/8, 110/5
ಅಕ್ಷಾಂಶ ಮತ್ತು ರೇಖಾಂಶ:	N:12 48 16 E:76 80 02
ಗ್ರಾಮ:	ಉರಮಾರಕಸಲಗೆರೆ
ತಾಲ್ಲೂಕು:	ಮಂಡ್ಯ
ಜಿಲ್ಲೆ:	ಮಂಡ್ಯ
ಕಾಮಗಾರಿ/ ಚಟುವಟಿಕೆಯ ಅಂದಾಜು ಮೊತ್ತ (ರೂಪಾಯಿಗಳಲ್ಲಿ)	13,857/-
ಕಾಮಗಾರಿ/ ಚಟುವಟಿಕೆಯ ಕುರಿತು ಸಂಕ್ಷಿಪ್ತ ವಿವರ (ಸಮುದಾಯ ಕಾಮಗಾರಿಯಾಗಿದ್ದರೆ ಅಂದಾಜು ನೀರು ಸಂಗ್ರಹಣೆ (Cubic Meter), ರಕ್ಷಣಾತ್ಮಕ ನೀರಾವರಿ ಪ್ರದೇಶ, ಫಲಾನುಭವಿಗಳ ಸಂಖ್ಯೆ ವೈಯಕ್ತಿಕ ಕಾಮಗಾರಿಯಾಗಿದ್ದರೆ, ಫಲಾನುಭವಿ ಹೆಸರು, ಚಟುವಟಿಕೆಯಿಂದ ಪಡೆಯುತ್ತಿರುವ ಲಾಭ)	ಫಲಾನುಭವಿಯ ಹೆಸರು: ಮಾಹದೇವಗೌಡ ಬಿನ್ ಕರಿಗೌಡ


ಜಲಾನಯನ ಯೋಜನೆಗಳ ಚಟುವಟಿಕೆ/ಕಾಮಗಾರಿಗಳನ್ನು ಅಂತರ್ಜಾಲದಲ್ಲಿ ಅಳವಡಿಸಲು ಸಂಕ್ಷಿಪ್ತ ಮಾಹಿತಿ

ಯೋಜನೆಯ ಹೆಸರು:	NMSA-RAD
ವರ್ಷ:	2022-23
ಕಾಮಗಾರಿಯ/ಚಟುವಟಿಕೆಯ ಹೆಸರು:	ರಸ ಮೇವು ಘಟಕ
ಕಾಮಗಾರಿ/ಚಟುವಟಿಕೆಯ ಛಾಯಚಿತ್ರ (photo with Lat & Long)	 <p>ಕರ್ನಾಟಕ ಸರ್ಕಾರ ಕೆ.ಎ. ಇಲಾಖೆ ರೂಪ ಯೋಜನೆ: NMSA-RAD 2022-23 ಕೆ.ಸಿ.ಐ. ಕಾಂಪೌಂಡ್ ಕೆ.ಎ. ಗ್ರಾಮ ಕೆ.ಸಿ.ಐ. ಕಾಂಪೌಂಡ್ ಘಟಕ: ದಾಳಿಬಾಳೆಕೆರೆ ಸಮಯ: ರೂ. 13,857/-</p> <p>Latitude: 12.503899 Longitude: 76.79422 Elevation: 746.55±23 m Accuracy: 2.4 m Time: 02-17-2023 15:01 Note: savithramma. ramegowda</p>
ಸರ್ವೆ ನಂಬರ್:	10/9, 32/3, 247/11
ಅಕ್ಷಾಂಶ ಮತ್ತು ರೇಖಾಂಶ:	N:12 50 38 E:76 79 42
ಗ್ರಾಮ:	ಎಲೆಚಾಕನಹಳ್ಳಿ
ತಾಲ್ಲೂಕು:	ಮಂಡ್ಯ
ಜಿಲ್ಲೆ:	ಮಂಡ್ಯ
ಕಾಮಗಾರಿ/ ಚಟುವಟಿಕೆಯ ಅಂದಾಜು ಮೊತ್ತ (ರೂಪಾಯಿಗಳಲ್ಲಿ)	13,857/-
ಕಾಮಗಾರಿ/ ಚಟುವಟಿಕೆಯ ಕುರಿತು ಸಂಕ್ಷಿಪ್ತ ವಿವರ (ಸಮುದಾಯ ಕಾಮಗಾರಿಯಾಗಿದ್ದರೆ ಅಂದಾಜು ನೀರು ಸಂಗ್ರಹಣೆ (Cubic Meter), ರಕ್ಷಣಾತ್ಮಕ ನೀರಾವರಿ ಪ್ರದೇಶ, ಫಲಾನುಭವಿಗಳ ಸಂಖ್ಯೆ ವೈಯಕ್ತಿಕ ಕಾಮಗಾರಿಯಾಗಿದ್ದರೆ, ಫಲಾನುಭವಿ ಹೆಸರು, ಚಟುವಟಿಕೆಯಿಂದ ಪಡೆಯುತ್ತಿರುವ ಲಾಭ)	ಫಲಾನುಭವಿಯ ಹೆಸರು: ಸಾವಿತ್ರಮ್ಮ ಕೋಂ ರಾಜೇಗೌಡ


ಜಲಾನಯನ ಯೋಜನೆಗಳ ಚಟುವಟಿಕೆ/ಕಾಮಗಾರಿಗಳನ್ನು ಅಂತರ್ಜಾಲದಲ್ಲಿ ಅಳವಡಿಸಲು ಸಂಕ್ಷಿಪ್ತ ಮಾಹಿತಿ

ಯೋಜನೆಯ ಹೆಸರು:	NMSA-RAD
ವರ್ಷ:	2022-23
ಕಾಮಗಾರಿಯ/ಚಟುವಟಿಕೆಯ ಹೆಸರು:	ರಸ ಮೇವು ಘಟಕ
ಕಾಮಗಾರಿ/ಚಟುವಟಿಕೆಯ ಛಾಯಚಿತ್ರ (photo with Lat & Long)	 <p>ಕಿರೀಟಿ ನೋಡಲ್ ಕ್ಷೇತ್ರ, ಇಲಾಖೆ ಮಂಟಪ ಯೋಜನೆ- NMSA-RAD 2022-23 ಹಿರಿಯ- ಎಲೆಕ್ಟ್ರೀಷಿಯನ್ ಪರಿಶೀಲನೆ/ವಿವರಣೆ: ರವಿಶಂಕರ್ ಸ್ಥಾನ- ದಾಳಾಕನಹಳ್ಳಿ ಉದ್ದೇಶ ದಿನ- 15/05/21</p> <p>Latitude: 12.505247 Longitude: 76.79058 Elevation: 668.34±44 m Accuracy: 27.3 m Time: 02-21-2023 10:35 Note: Ningegowda s/o Sannappa Elechakanahalli</p> <p>Powered by Notepad</p>
ಸರ್ವೆ ನಂಬರ್:	316, 104/36
ಅಕ್ಷಾಂಶ ಮತ್ತು ರೇಖಾಂಶ:	N:12 50 52 E:76 79 05
ಗ್ರಾಮ:	ಎಲೆಚಾಕನಹಳ್ಳಿ
ತಾಲ್ಲೂಕು:	ಮಂಡ್ಯ
ಜಿಲ್ಲೆ:	ಮಂಡ್ಯ
ಕಾಮಗಾರಿ/ ಚಟುವಟಿಕೆಯ ಅಂದಾಜು ಮೊತ್ತ (ರೂಪಾಯಿಗಳಲ್ಲಿ)	13,857/-
ಕಾಮಗಾರಿ/ ಚಟುವಟಿಕೆಯ ಕುರಿತು ಸಂಕ್ಷಿಪ್ತ ವಿವರ (ಸಮುದಾಯ ಕಾಮಗಾರಿಯಾಗಿದ್ದರೆ ಅಂದಾಜು ನೀರು ಸಂಗ್ರಹಣೆ (Cubic Meter), ರಕ್ಷಣಾತ್ಮಕ ನೀರಾವರಿ ಪ್ರದೇಶ, ಫಲಾನುಭವಿಗಳ ಸಂಖ್ಯೆ ವೈಯಕ್ತಿಕ ಕಾಮಗಾರಿಯಾಗಿದ್ದರೆ, ಫಲಾನುಭವಿ ಹೆಸರು, ಚಟುವಟಿಕೆಯಿಂದ ಪಡೆಯುತ್ತಿರುವ ಲಾಭ)	ಫಲಾನುಭವಿಯ ಹೆಸರು: ನಿಂಗೇಗೌಡ ಬಿನ್ ಸಣ್ಣೇಗೌಡ


ಜಲಾನಯನ ಯೋಜನೆಗಳ ಚಟುವಟಿಕೆ/ಕಾಮಗಾರಿಗಳನ್ನು ಅಂತರ್ಜಾಲದಲ್ಲಿ ಅಳವಡಿಸಲು ಸಂಕ್ಷಿಪ್ತ ಮಾಹಿತಿ

ಯೋಜನೆಯ ಹೆಸರು:	NMSA-RAD
ವರ್ಷ:	2022-23
ಕಾಮಗಾರಿಯ/ಚಟುವಟಿಕೆಯ ಹೆಸರು:	ರಸ ಮೇವು ಘಟಕ
ಕಾಮಗಾರಿ/ಚಟುವಟಿಕೆಯ ಛಾಯಚಿತ್ರ (photo with Lat & Long)	
ಸರ್ವೆ ನಂಬರ್:	46/2, 46/1, 75/2
ಅಕ್ಷಾಂಶ ಮತ್ತು ರೇಖಾಂಶ:	N:12 50 21 E:76 76 87
ಗ್ರಾಮ:	ಎಲೆಚಾಕನಹಳ್ಳಿ
ತಾಲ್ಲೂಕು:	ಮಂಡ್ಯ
ಜಿಲ್ಲೆ:	ಮಂಡ್ಯ
ಕಾಮಗಾರಿ/ ಚಟುವಟಿಕೆಯ ಅಂದಾಜು ಮೊತ್ತ (ರೂಪಾಯಿಗಳಲ್ಲಿ)	13,857/-
ಕಾಮಗಾರಿ/ ಚಟುವಟಿಕೆಯ ಕುರಿತು ಸಂಕ್ಷಿಪ್ತ ವಿವರ (ಸಮುದಾಯ ಕಾಮಗಾರಿಯಾಗಿದ್ದರೆ ಅಂದಾಜು ನೀರು ಸಂಗ್ರಹಣೆ (Cubic Meter), ರಕ್ಷಣಾತ್ಮಕ ನೀರಾವರಿ ಪ್ರದೇಶ, ಫಲಾನುಭವಿಗಳ ಸಂಖ್ಯೆ ವೈಯಕ್ತಿಕ ಕಾಮಗಾರಿಯಾಗಿದ್ದರೆ, ಫಲಾನುಭವಿ ಹೆಸರು, ಚಟುವಟಿಕೆಯಿಂದ ಪಡೆಯುತ್ತಿರುವ ಲಾಭ)	ಫಲಾನುಭವಿಯ ಹೆಸರು: ನಿಂಗಮ್ಮ ಕೋಂ ಚಿಕ್ಕಹೈದೇಗೌಡ


ಜಲಾನಯನ ಯೋಜನೆಗಳ ಚಟುವಟಿಕೆ/ಕಾಮಗಾರಿಗಳನ್ನು ಅಂತರ್ಜಾಲದಲ್ಲಿ ಅಳವಡಿಸಲು ಸಂಕ್ಷಿಪ್ತ ಮಾಹಿತಿ

ಯೋಜನೆಯ ಹೆಸರು:	NMSA-RAD
ವರ್ಷ:	2022-23
ಕಾಮಗಾರಿಯ/ಚಟುವಟಿಕೆಯ ಹೆಸರು:	ರಸ ಮೇವು ಘಟಕ
ಕಾಮಗಾರಿ/ಚಟುವಟಿಕೆಯ ಛಾಯಚಿತ್ರ (photo with Lat & Long)	 <p>Latitude: 12.504867 Longitude: 76.780922 Elevation: 744.05172 m Accuracy: 9.8 m</p>
ಸರ್ವೆ ನಂಬರ್:	81/1, 48/1, 43/1
ಅಕ್ಷಾಂಶ ಮತ್ತು ರೇಖಾಂಶ:	N:12 50 48 E:76 78 09
ಗ್ರಾಮ:	ಎಲೆಚಾಕನಹಳ್ಳಿ
ತಾಲ್ಲೂಕು:	ಮಂಡ್ಯ
ಜಿಲ್ಲೆ:	ಮಂಡ್ಯ
ಕಾಮಗಾರಿ/ ಚಟುವಟಿಕೆಯ ಅಂದಾಜು ಮೊತ್ತ (ರೂಪಾಯಿಗಳಲ್ಲಿ)	13,857/-
ಕಾಮಗಾರಿ/ ಚಟುವಟಿಕೆಯ ಕುರಿತು ಸಂಕ್ಷಿಪ್ತ ವಿವರ (ಸಮುದಾಯ ಕಾಮಗಾರಿಯಾಗಿದ್ದರೆ ಅಂದಾಜು ನೀರು ಸಂಗ್ರಹಣೆ (Cubic Meter), ರಕ್ಷಣಾತ್ಮಕ ನೀರಾವರಿ ಪ್ರದೇಶ, ಫಲಾನುಭವಿಗಳ ಸಂಖ್ಯೆ ವೈಯಕ್ತಿಕ ಕಾಮಗಾರಿಯಾಗಿದ್ದರೆ, ಫಲಾನುಭವಿ ಹೆಸರು, ಚಟುವಟಿಕೆಯಿಂದ ಪಡೆಯುತ್ತಿರುವ ಲಾಭ)	ಫಲಾನುಭವಿಯ ಹೆಸರು: ಬೋರೇಗೌಡ ಬಿನ್ ಚನ್ನೇಗೌಡ


ಜಲಾನಯನ ಯೋಜನೆಗಳ ಚಟುವಟಿಕೆ/ಕಾಮಗಾರಿಗಳನ್ನು ಅಂತರ್ಜಾಲದಲ್ಲಿ ಅಳವಡಿಸಲು ಸಂಕ್ಷಿಪ್ತ ಮಾಹಿತಿ

ಯೋಜನೆಯ ಹೆಸರು:	NMSA-RAD
ವರ್ಷ:	2022-23
ಕಾಮಗಾರಿಯ/ಚಟುವಟಿಕೆಯ ಹೆಸರು:	ರಸ ಮೇವು ಘಟಕ
ಕಾಮಗಾರಿ/ಚಟುವಟಿಕೆಯ ಛಾಯಚಿತ್ರ (photo with Lat & Long)	 <p>Latitude: 12.512317 Longitude: 76.792502 Elevation: 757.68±77 m Accuracy: 8.9 m Time: 02-14-2023 09:03 Note: Y M Chikkanna s/o Marlingaiah Elechakanahalli</p> <p>ಕಾಮಗಾರಿ/ಚಟುವಟಿಕೆಯ ಹೆಸರು: ರಸ ಮೇವು ಘಟಕ ಯೋಜನೆ: NMSA-RAD 2022-23 ಶಿಬಿರ: 12.512317 ಕ್ಷೇತ್ರ: 76.792502 ಉನ್ನತ: 757.68±77 m ಸಾಧಾರಣತೆ: 8.9 m ದಿನ: 02-14-2023 09:03 ಟಿಪ್ಪಣಿ: Y M Chikkanna s/o Marlingaiah Elechakanahalli</p> <p>Powered by: NoteDarn</p>
ಸರ್ವೆ ನಂಬರ್:	264/4, 273/2, 276/4, 347/2
ಅಕ್ಷಾಂಶ ಮತ್ತು ರೇಖಾಂಶ:	N:12 51 23 E:76 79 25
ಗ್ರಾಮ:	ಎಲೆಚಾಕನಹಳ್ಳಿ
ತಾಲ್ಲೂಕು:	ಮಂಡ್ಯ
ಜಿಲ್ಲೆ:	ಮಂಡ್ಯ
ಕಾಮಗಾರಿ/ ಚಟುವಟಿಕೆಯ ಅಂದಾಜು ಮೊತ್ತ (ರೂಪಾಯಿಗಳಲ್ಲಿ)	13,857/-
ಕಾಮಗಾರಿ/ ಚಟುವಟಿಕೆಯ ಕುರಿತು ಸಂಕ್ಷಿಪ್ತ ವಿವರ (ಸಮುದಾಯ ಕಾಮಗಾರಿಯಾಗಿದ್ದರೆ ಅಂದಾಜು ನೀರು ಸಂಗ್ರಹಣೆ (Cubic Meter), ರಕ್ಷಣಾತ್ಮಕ ನೀರಾವರಿ ಪ್ರದೇಶ, ಫಲಾನುಭವಿಗಳ ಸಂಖ್ಯೆ ವೈಯಕ್ತಿಕ ಕಾಮಗಾರಿಯಾಗಿದ್ದರೆ, ಫಲಾನುಭವಿ ಹೆಸರು, ಚಟುವಟಿಕೆಯಿಂದ ಪಡೆಯುತ್ತಿರುವ ಲಾಭ)	ಫಲಾನುಭವಿಯ ಹೆಸರು: ಚಿಕ್ಕಣ್ಣ ವೈ ಎಂ ಬಿನ್ ಮರಿಲಿಂಗೇಗೌಡ


ಜಲಾನಯನ ಯೋಜನೆಗಳ ಚಟುವಟಿಕೆ/ಕಾಮಗಾರಿಗಳನ್ನು ಅಂತರ್ಜಾಲದಲ್ಲಿ ಅಳವಡಿಸಲು ಸಂಕ್ಷಿಪ್ತ ಮಾಹಿತಿ

ಯೋಜನೆಯ ಹೆಸರು:	NMSA-RAD
ವರ್ಷ:	2022-23
ಕಾಮಗಾರಿಯ/ಚಟುವಟಿಕೆಯ ಹೆಸರು:	ರಸ ಮೇವು ಘಟಕ
ಕಾಮಗಾರಿ/ಚಟುವಟಿಕೆಯ ಛಾಯಚಿತ್ರ (photo with Lat & Long)	 <p>Latitude: 12.505852 Longitude: 76.793019 Elevation: 77214±100 m Accuracy: 11.4 m Time: 02-14-2023 08:52 Note: Kemppegowda s/o Hombale Kemppegowda Elechakanahalli</p>
ಸರ್ವೆ ನಂಬರ್:	285, 283/2, 249/5
ಅಕ್ಷಾಂಶ ಮತ್ತು ರೇಖಾಂಶ:	N:12 50 58 E:76 79 30
ಗ್ರಾಮ:	ಎಲೆಚಾಕನಹಳ್ಳಿ
ತಾಲ್ಲೂಕು:	ಮಂಡ್ಯ
ಜಿಲ್ಲೆ:	ಮಂಡ್ಯ
ಕಾಮಗಾರಿ/ ಚಟುವಟಿಕೆಯ ಅಂದಾಜು ಮೊತ್ತ (ರೂಪಾಯಿಗಳಲ್ಲಿ)	13,857/-
ಕಾಮಗಾರಿ/ ಚಟುವಟಿಕೆಯ ಕುರಿತು ಸಂಕ್ಷಿಪ್ತ ವಿವರ (ಸಮುದಾಯ ಕಾಮಗಾರಿಯಾಗಿದ್ದರೆ ಅಂದಾಜು ನೀರು ಸಂಗ್ರಹಣೆ (Cubic Meter), ರಕ್ಷಣಾತ್ಮಕ ನೀರಾವರಿ ಪ್ರದೇಶ, ಫಲಾನುಭವಿಗಳ ಸಂಖ್ಯೆ ವೈಯಕ್ತಿಕ ಕಾಮಗಾರಿಯಾಗಿದ್ದರೆ, ಫಲಾನುಭವಿ ಹೆಸರು, ಚಟುವಟಿಕೆಯಿಂದ ಪಡೆಯುತ್ತಿರುವ ಲಾಭ)	ಫಲಾನುಭವಿಯ ಹೆಸರು: ಕೆಂಪೇಗೌಡ ಬಿನ್ ಹೊಂಬಾಳಕೆಂಪೇಗೌಡ


ಜಲಾನಯನ ಯೋಜನೆಗಳ ಚಟುವಟಿಕೆ/ಕಾಮಗಾರಿಗಳನ್ನು ಅಂತರ್ಜಾಲದಲ್ಲಿ ಅಳವಡಿಸಲು ಸಂಕ್ಷಿಪ್ತ ಮಾಹಿತಿ

ಯೋಜನೆಯ ಹೆಸರು:	NMSA-RAD
ವರ್ಷ:	2022-23
ಕಾಮಗಾರಿಯ/ಚಟುವಟಿಕೆಯ ಹೆಸರು:	ರಸ ಮೇವು ಘಟಕ
ಕಾಮಗಾರಿ/ಚಟುವಟಿಕೆಯ ಛಾಯಚಿತ್ರ (photo with Lat & Long)	 <p>Latitude: 12.504694 Longitude: 76.79424 Elevation: 751.18±18 m Accuracy: 3.0 m Time: 02-16-2023 09:33 Note: kalegowda nathagowda</p>
ಸರ್ವೆ ನಂಬರ್:	305, 304/5
ಅಕ್ಷಾಂಶ ಮತ್ತು ರೇಖಾಂಶ:	N:12 50 46 E:76 79 42
ಗ್ರಾಮ:	ಎಲೆಚಾಕನಹಳ್ಳಿ
ತಾಲ್ಲೂಕು:	ಮಂಡ್ಯ
ಜಿಲ್ಲೆ:	ಮಂಡ್ಯ
ಕಾಮಗಾರಿ/ ಚಟುವಟಿಕೆಯ ಅಂದಾಜು ಮೊತ್ತ (ರೂಪಾಯಿಗಳಲ್ಲಿ)	13,857/-
ಕಾಮಗಾರಿ/ ಚಟುವಟಿಕೆಯ ಕುರಿತು ಸಂಕ್ಷಿಪ್ತ ವಿವರ (ಸಮುದಾಯ ಕಾಮಗಾರಿಯಾಗಿದ್ದರೆ ಅಂದಾಜು ನೀರು ಸಂಗ್ರಹಣೆ (Cubic Meter), ರಕ್ಷಣಾತ್ಮಕ ನೀರಾವರಿ ಪ್ರದೇಶ, ಫಲಾನುಭವಿಗಳ ಸಂಖ್ಯೆ ವೈಯಕ್ತಿಕ ಕಾಮಗಾರಿಯಾಗಿದ್ದರೆ, ಫಲಾನುಭವಿ ಹೆಸರು,ಚಟುವಟಿಕೆಯಿಂದ ಪಡೆಯುತ್ತಿರುವ ಲಾಭ)	ಫಲಾನುಭವಿಯ ಹೆಸರು: ಕಾಳೇಗೌಡ ಬಿನ್ ತಿಮ್ಮೇಗೌಡ


ಜಲಾನಯನ ಯೋಜನೆಗಳ ಚಟುವಟಿಕೆ/ಕಾಮಗಾರಿಗಳನ್ನು ಅಂತರ್ಜಾಲದಲ್ಲಿ ಅಳವಡಿಸಲು ಸಂಕ್ಷಿಪ್ತ ಮಾಹಿತಿ

ಯೋಜನೆಯ ಹೆಸರು:	NMSA-RAD
ವರ್ಷ:	2022-23
ಕಾಮಗಾರಿಯ/ಚಟುವಟಿಕೆಯ ಹೆಸರು:	ರಸ ಮೇವು ಘಟಕ
ಕಾಮಗಾರಿ/ಚಟುವಟಿಕೆಯ ಛಾಯಚಿತ್ರ (photo with Lat & Long)	
ಸರ್ವೆ ನಂಬರ್:	82/2, 244/9, 242/6, 244
ಅಕ್ಷಾಂಶ ಮತ್ತು ರೇಖಾಂಶ:	N:12 50 15 E:76 79 40
ಗ್ರಾಮ:	ಎಲೆಚಾಕನಹಳ್ಳಿ
ತಾಲ್ಲೂಕು:	ಮಂಡ್ಯ
ಜಿಲ್ಲೆ:	ಮಂಡ್ಯ
ಕಾಮಗಾರಿ/ ಚಟುವಟಿಕೆಯ ಅಂದಾಜು ಮೊತ್ತ (ರೂಪಾಯಿಗಳಲ್ಲಿ)	13,857/-
ಕಾಮಗಾರಿ/ ಚಟುವಟಿಕೆಯ ಕುರಿತು ಸಂಕ್ಷಿಪ್ತ ವಿವರ (ಸಮುದಾಯ ಕಾಮಗಾರಿಯಾಗಿದ್ದರೆ ಅಂದಾಜು ನೀರು ಸಂಗ್ರಹಣೆ (Cubic Meter), ರಕ್ಷಣಾತ್ಮಕ ನೀರಾವರಿ ಪ್ರದೇಶ, ಫಲಾನುಭವಿಗಳ ಸಂಖ್ಯೆ ವೈಯಕ್ತಿಕ ಕಾಮಗಾರಿಯಾಗಿದ್ದರೆ, ಫಲಾನುಭವಿ ಹೆಸರು, ಚಟುವಟಿಕೆಯಿಂದ ಪಡೆಯುತ್ತಿರುವ ಲಾಭ)	ಫಲಾನುಭವಿಯ ಹೆಸರು: ರವಿ ವೈಡಿ ಬಿನ್ ದೊಡ್ಡಬಸವೇಗೌಡ


ಜಲಾನಯನ ಯೋಜನೆಗಳ ಚಟುವಟಿಕೆ/ಕಾಮಗಾರಿಗಳನ್ನು ಅಂತರ್ಜಾಲದಲ್ಲಿ ಅಳವಡಿಸಲು ಸಂಕ್ಷಿಪ್ತ ಮಾಹಿತಿ

ಯೋಜನೆಯ ಹೆಸರು:	NMSA-RAD
ವರ್ಷ:	2022-23
ಕಾಮಗಾರಿಯ/ಚಟುವಟಿಕೆಯ ಹೆಸರು:	ರಸ ಮೇವು ಘಟಕ
ಕಾಮಗಾರಿ/ಚಟುವಟಿಕೆಯ ಛಾಯಚಿತ್ರ (photo with Lat & Long)	 <p>Latitude: 12.506142 Longitude: 76.792584 Elevation: 772.14±58 m Accuracy: 13.6 m Time: 02-14-2023 08:55 Note: Thammanna s/o Late Mangowda Elachakanahalli</p>
ಸರ್ವೆ ನಂಬರ್:	316
ಅಕ್ಷಾಂಶ ಮತ್ತು ರೇಖಾಂಶ:	N:12 50 61 E:76 79 25
ಗ್ರಾಮ:	ಎಲೆಚಾಕನಹಳ್ಳಿ
ತಾಲ್ಲೂಕು:	ಮಂಡ್ಯ
ಜಿಲ್ಲೆ:	ಮಂಡ್ಯ
ಕಾಮಗಾರಿ/ ಚಟುವಟಿಕೆಯ ಅಂದಾಜು ಮೊತ್ತ (ರೂಪಾಯಿಗಳಲ್ಲಿ)	13,857/-
ಕಾಮಗಾರಿ/ ಚಟುವಟಿಕೆಯ ಕುರಿತು ಸಂಕ್ಷಿಪ್ತ ವಿವರ (ಸಮುದಾಯ ಕಾಮಗಾರಿಯಾಗಿದ್ದರೆ ಅಂದಾಜು ನೀರು ಸಂಗ್ರಹಣೆ (Cubic Meter), ರಕ್ಷಣಾತ್ಮಕ ನೀರಾವರಿ ಪ್ರದೇಶ, ಫಲಾನುಭವಿಗಳ ಸಂಖ್ಯೆ ವೈಯಕ್ತಿಕ ಕಾಮಗಾರಿಯಾಗಿದ್ದರೆ, ಫಲಾನುಭವಿ ಹೆಸರು, ಚಟುವಟಿಕೆಯಿಂದ ಪಡೆಯುತ್ತಿರುವ ಲಾಭ)	ಫಲಾನುಭವಿಯ ಹೆಸರು: ತಮ್ಮಣ್ಣ ಬಿನ್ ಮರಿಗೌಡ

ಜಲಾನಯನ ಯೋಜನೆಗಳ ಚಟುವಟಿಕೆ/ಕಾಮಗಾರಿಗಳನ್ನು ಅಂತರ್ಜಾಲದಲ್ಲಿ ಅಳವಡಿಸಲು ಸಂಕ್ಷಿಪ್ತ ಮಾಹಿತಿ

ಯೋಜನೆಯ ಹೆಸರು:	NMSA-RAD
ವರ್ಷ:	2022-23
ಕಾಮಗಾರಿಯ/ಚಟುವಟಿಕೆಯ ಹೆಸರು:	ರಸ ಮೇವು ಘಟಕ
ಕಾಮಗಾರಿ/ಚಟುವಟಿಕೆಯ ಛಾಯಚಿತ್ರ (photo with Lat & Long)	 <p>ಕವಾಟಕ ಕೆಲಸ ಕೆಎಚ್‌ಎಚ್‌ಎಸ್ ಸೇವೆಗೆ NMSA-RAD 2022-23 ನಿರ್ಮಿಸಿ ಕೊಡಲಾಗಿದೆ ಕೆಎಚ್‌ಎಚ್‌ಎಸ್ ಕೆಎಚ್‌ಎಚ್‌ಎಸ್ ಸ್ಥಾನ: ಎಲೆಚಕಾನಹಳ್ಳಿ ಫೋನ್ ನಂ: 13857/-</p> <p>Latitude: 12.505524 Longitude: 76.778261 Elevation: 744.15±53 m Accuracy: 10.0 m Time: 02-14-2023 09:23 Note: Kempegowda s/o Late Kempegowda Elechakanahalli</p> <p>Powered by NoteCam</p>
ಸರ್ವೆ ನಂಬರ್:	52/1, 52/16, 356/9
ಅಕ್ಷಾಂಶ ಮತ್ತು ರೇಖಾಂಶ:	N:12 50 55 E:76 77 82
ಗ್ರಾಮ:	ಎಲೆಚಕಾನಹಳ್ಳಿ
ತಾಲ್ಲೂಕು:	ಮಂಡ್ಯ
ಜಿಲ್ಲೆ:	ಮಂಡ್ಯ
ಕಾಮಗಾರಿ/ ಚಟುವಟಿಕೆಯ ಅಂದಾಜು ಮೊತ್ತ (ರೂಪಾಯಿಗಳಲ್ಲಿ)	13,857/-
ಕಾಮಗಾರಿ/ ಚಟುವಟಿಕೆಯ ಕುರಿತು ಸಂಕ್ಷಿಪ್ತ ವಿವರ (ಸಮುದಾಯ ಕಾಮಗಾರಿಯಾಗಿದ್ದರೆ ಅಂದಾಜು ನೀರು ಸಂಗ್ರಹಣೆ (Cubic Meter), ರಕ್ಷಣಾತ್ಮಕ ನೀರಾವರಿ ಪ್ರದೇಶ, ಫಲಾನುಭವಿಗಳ ಸಂಖ್ಯೆ ವೈಯಕ್ತಿಕ ಕಾಮಗಾರಿಯಾಗಿದ್ದರೆ, ಫಲಾನುಭವಿ ಹೆಸರು,ಚಟುವಟಿಕೆಯಿಂದ ಪಡೆಯುತ್ತಿರುವ ಲಾಭ)	ಫಲಾನುಭವಿಯ ಹೆಸರು: ಕೆಂಪೇಗೌಡ ಬಿನ್ ಕೆಂಪೇಗೌಡ

ಜಲಾನಯನ ಯೋಜನೆಗಳ ಚಟುವಟಿಕೆ/ಕಾಮಗಾರಿಗಳನ್ನು ಅಂತರ್ಜಾಲದಲ್ಲಿ ಅಳವಡಿಸಲು ಸಂಕ್ಷಿಪ್ತ ಮಾಹಿತಿ

ಯೋಜನೆಯ ಹೆಸರು:	NMSA-RAD
ವರ್ಷ:	2022-23
ಕಾಮಗಾರಿಯ/ಚಟುವಟಿಕೆಯ ಹೆಸರು:	ರಸ ಮೇವು ಘಟಕ
ಕಾಮಗಾರಿ/ಚಟುವಟಿಕೆಯ ಛಾಯಚಿತ್ರ (photo with Lat & Long)	 <p>Latitude: 12.508247 Longitude: 76.79193 Elevation: 750.24±72 m Accuracy: 6.4 m Time: 02-14-2023 09:10 Note: Shylaja w/o Late Kalegowda Elechakanahalli</p>
ಸರ್ವೆ ನಂಬರ್:	329, 356/1
ಅಕ್ಷಾಂಶ ಮತ್ತು ರೇಖಾಂಶ:	N:12 50 82 E:76 79 19
ಗ್ರಾಮ:	ಎಲೆಚಾಕನಹಳ್ಳಿ
ತಾಲ್ಲೂಕು:	ಮಂಡ್ಯ
ಜಿಲ್ಲೆ:	ಮಂಡ್ಯ
ಕಾಮಗಾರಿ/ ಚಟುವಟಿಕೆಯ ಅಂದಾಜು ಮೊತ್ತ (ರೂಪಾಯಿಗಳಲ್ಲಿ)	13,857/-
ಕಾಮಗಾರಿ/ ಚಟುವಟಿಕೆಯ ಕುರಿತು ಸಂಕ್ಷಿಪ್ತ ವಿವರ (ಸಮುದಾಯ ಕಾಮಗಾರಿಯಾಗಿದ್ದರೆ ಅಂದಾಜು ನೀರು ಸಂಗ್ರಹಣೆ (Cubic Meter), ರಕ್ಷಣಾತ್ಮಕ ನೀರಾವರಿ ಪ್ರದೇಶ, ಫಲಾನುಭವಿಗಳ ಸಂಖ್ಯೆ ವೈಯಕ್ತಿಕ ಕಾಮಗಾರಿಯಾಗಿದ್ದರೆ, ಫಲಾನುಭವಿ ಹೆಸರು, ಚಟುವಟಿಕೆಯಿಂದ ಪಡೆಯುತ್ತಿರುವ ಲಾಭ)	ಫಲಾನುಭವಿಯ ಹೆಸರು: ಶೈಲಜಾ ಕೋಂ ಕಾಳೇಗೌಡ


ಜಲಾನಯನ ಯೋಜನೆಗಳ ಚಟುವಟಿಕೆ/ಕಾಮಗಾರಿಗಳನ್ನು ಅಂತರ್ಜಾಲದಲ್ಲಿ ಅಳವಡಿಸಲು ಸಂಕ್ಷಿಪ್ತ ಮಾಹಿತಿ

ಯೋಜನೆಯ ಹೆಸರು:	NMSA-RAD
ವರ್ಷ:	2022-23
ಕಾಮಗಾರಿಯ/ಚಟುವಟಿಕೆಯ ಹೆಸರು:	ರಸ ಮೇವು ಘಟಕ
ಕಾಮಗಾರಿ/ಚಟುವಟಿಕೆಯ ಛಾಯಚಿತ್ರ (photo with Lat & Long)	 <p>Latitude: 12.472192 Longitude: 76.807983 Elevation: 734.73±24 m Accuracy: 10.3 m Time: 02-11-2023 11:31 Note: Ankegowda s/o Chikkakontegowda Uramarakasalagere</p> <p>Powered by NoteCam</p>
ಸರ್ವೆ ನಂಬರ್:	147/2, 163/1, 213/5
ಅಕ್ಷಾಂಶ ಮತ್ತು ರೇಖಾಂಶ:	N:12 47 21 E:76 80 79
ಗ್ರಾಮ:	ಉರಮಾರಕಸಲಗೆರೆ
ತಾಲ್ಲೂಕು:	ಮಂಡ್ಯ
ಜಿಲ್ಲೆ:	ಮಂಡ್ಯ
ಕಾಮಗಾರಿ/ ಚಟುವಟಿಕೆಯ ಅಂದಾಜು ಮೊತ್ತ (ರೂಪಾಯಿಗಳಲ್ಲಿ)	13,857/-
ಕಾಮಗಾರಿ/ ಚಟುವಟಿಕೆಯ ಕುರಿತು ಸಂಕ್ಷಿಪ್ತ ವಿವರ (ಸಮುದಾಯ ಕಾಮಗಾರಿಯಾಗಿದ್ದರೆ ಅಂದಾಜು ನೀರು ಸಂಗ್ರಹಣೆ (Cubic Meter), ರಕ್ಷಣಾತ್ಮಕ ನೀರಾವರಿ ಪ್ರದೇಶ, ಫಲಾನುಭವಿಗಳ ಸಂಖ್ಯೆ ವೈಯಕ್ತಿಕ ಕಾಮಗಾರಿಯಾಗಿದ್ದರೆ, ಫಲಾನುಭವಿ ಹೆಸರು, ಚಟುವಟಿಕೆಯಿಂದ ಪಡೆಯುತ್ತಿರುವ ಲಾಭ)	ಫಲಾನುಭವಿಯ ಹೆಸರು: ಅಂಕೇಗೌಡ ಬಿನ್ ಚಿಕ್ಕಕುಂಟೇಗೌಡ


ಜಲಾನಯನ ಯೋಜನೆಗಳ ಚಟುವಟಿಕೆ/ಕಾಮಗಾರಿಗಳನ್ನು ಅಂತರ್ಜಾಲದಲ್ಲಿ ಅಳವಡಿಸಲು ಸಂಕ್ಷಿಪ್ತ ಮಾಹಿತಿ

ಯೋಜನೆಯ ಹೆಸರು:	NMSA-RAD
ವರ್ಷ:	2022-23
ಕಾಮಗಾರಿಯ/ಚಟುವಟಿಕೆಯ ಹೆಸರು:	ರಸ ಮೇವು ಘಟಕ
ಕಾಮಗಾರಿ/ಚಟುವಟಿಕೆಯ ಛಾಯಚಿತ್ರ (photo with Lat & Long)	 <p>Latitude: 12.470437 Longitude: 76.813927 Elevation: 742.23+61 m Accuracy: 8.7 m Time: 02-11-2023 11:54 Note: Nagasundara s/o C.Marigowdagowda Uramarakasalagere</p>
ಸರ್ವೆ ನಂಬರ್:	106/6, 38/5, 189/3
ಅಕ್ಷಾಂಶ ಮತ್ತು ರೇಖಾಂಶ:	N:12 47 04 E:76 81 39
ಗ್ರಾಮ:	ಉರಮಾರಕಸಲಗೆರೆ
ತಾಲ್ಲೂಕು:	ಮಂಡ್ಯ
ಜಿಲ್ಲೆ:	ಮಂಡ್ಯ
ಕಾಮಗಾರಿ/ ಚಟುವಟಿಕೆಯ ಅಂದಾಜು ಮೊತ್ತ (ರೂಪಾಯಿಗಳಲ್ಲಿ)	13,857/-
ಕಾಮಗಾರಿ/ ಚಟುವಟಿಕೆಯ ಕುರಿತು ಸಂಕ್ಷಿಪ್ತ ವಿವರ (ಸಮುದಾಯ ಕಾಮಗಾರಿಯಾಗಿದ್ದರೆ ಅಂದಾಜು ನೀರು ಸಂಗ್ರಹಣೆ (Cubic Meter), ರಕ್ಷಣಾತ್ಮಕ ನೀರಾವರಿ ಪ್ರದೇಶ, ಫಲಾನುಭವಿಗಳ ಸಂಖ್ಯೆ ವೈಯಕ್ತಿಕ ಕಾಮಗಾರಿಯಾಗಿದ್ದರೆ, ಫಲಾನುಭವಿ ಹೆಸರು, ಚಟುವಟಿಕೆಯಿಂದ ಪಡೆಯುತ್ತಿರುವ ಲಾಭ)	ಫಲಾನುಭವಿಯ ಹೆಸರು: ನಾಗಸುಂದರ್ ಎಂ ಬಿನ್ ಮರಿಗೌಡ ಸಿ


ಜಲಾನಯನ ಯೋಜನೆಗಳ ಚಟುವಟಿಕೆ/ಕಾಮಗಾರಿಗಳನ್ನು ಅಂತರ್ಜಾಲದಲ್ಲಿ ಅಳವಡಿಸಲು ಸಂಕ್ಷಿಪ್ತ ಮಾಹಿತಿ

ಯೋಜನೆಯ ಹೆಸರು:	NMSA-RAD
ವರ್ಷ:	2022-23
ಕಾಮಗಾರಿಯ/ಚಟುವಟಿಕೆಯ ಹೆಸರು:	ರಸ ಮೇವು ಘಟಕ
ಕಾಮಗಾರಿ/ಚಟುವಟಿಕೆಯ ಛಾಯಚಿತ್ರ (photo with Lat & Long)	 <p>Latitude: 12.476412 Longitude: 76.804637 Elevation: 736.95±62 m Accuracy: 6.2 m Time: 02-11-2023 11:19 Note: M.Mallikarjuna s/o Late Mallegowda Uramarakasalagere</p>
ಸರ್ವೆ ನಂಬರ್:	111/5, 129/3, 129/10, 129/11, 111/1, 35/3, 29/9
ಅಕ್ಷಾಂಶ ಮತ್ತು ರೇಖಾಂಶ:	N:12 47 64 E:76 80 46
ಗ್ರಾಮ:	ಉರಮಾರಕಸಲಗೆರೆ
ತಾಲ್ಲೂಕು:	ಮಂಡ್ಯ
ಜಿಲ್ಲೆ:	ಮಂಡ್ಯ
ಕಾಮಗಾರಿ/ ಚಟುವಟಿಕೆಯ ಅಂದಾಜು ಮೊತ್ತ (ರೂಪಾಯಿಗಳಲ್ಲಿ)	13,857/-
ಕಾಮಗಾರಿ/ ಚಟುವಟಿಕೆಯ ಕುರಿತು ಸಂಕ್ಷಿಪ್ತ ವಿವರ (ಸಮುದಾಯ ಕಾಮಗಾರಿಯಾಗಿದ್ದರೆ ಅಂದಾಜು ನೀರು ಸಂಗ್ರಹಣೆ (Cubic Meter), ರಕ್ಷಣಾತ್ಮಕ ನೀರಾವರಿ ಪ್ರದೇಶ, ಫಲಾನುಭವಿಗಳ ಸಂಖ್ಯೆ ವೈಯಕ್ತಿಕ ಕಾಮಗಾರಿಯಾಗಿದ್ದರೆ, ಫಲಾನುಭವಿ ಹೆಸರು, ಚಟುವಟಿಕೆಯಿಂದ ಪಡೆಯುತ್ತಿರುವ ಲಾಭ)	ಫಲಾನುಭವಿಯ ಹೆಸರು: ಮಲ್ಲಿಕಾರ್ಜುನ ಎಂ ಬಿನ್ ಮಲ್ಲೇಗೌಡ


ಜಲಾನಯನ ಯೋಜನೆಗಳ ಚಟುವಟಿಕೆ/ಕಾಮಗಾರಿಗಳನ್ನು ಅಂತರ್ಜಾಲದಲ್ಲಿ ಅಳವಡಿಸಲು ಸಂಕ್ಷಿಪ್ತ ಮಾಹಿತಿ

ಯೋಜನೆಯ ಹೆಸರು:	NMSA-RAD
ವರ್ಷ:	2022-23
ಕಾಮಗಾರಿಯ/ಚಟುವಟಿಕೆಯ ಹೆಸರು:	ರಸ ಮೇವು ಘಟಕ
ಕಾಮಗಾರಿ/ಚಟುವಟಿಕೆಯ ಛಾಯಚಿತ್ರ (photo with Lat & Long)	
ಸರ್ವೆ ನಂಬರ್:	154/1, 154/12, 154/8
ಅಕ್ಷಾಂಶ ಮತ್ತು ರೇಖಾಂಶ:	N:12 48 23 E:76 81 07
ಗ್ರಾಮ:	ಉರಮಾರಕಸಲಗೆರೆ
ತಾಲ್ಲೂಕು:	ಮಂಡ್ಯ
ಜಿಲ್ಲೆ:	ಮಂಡ್ಯ
ಕಾಮಗಾರಿ/ ಚಟುವಟಿಕೆಯ ಅಂದಾಜು ಮೊತ್ತ (ರೂಪಾಯಿಗಳಲ್ಲಿ)	13,857/-
ಕಾಮಗಾರಿ/ ಚಟುವಟಿಕೆಯ ಕುರಿತು ಸಂಕ್ಷಿಪ್ತ ವಿವರ (ಸಮುದಾಯ ಕಾಮಗಾರಿಯಾಗಿದ್ದರೆ ಅಂದಾಜು ನೀರು ಸಂಗ್ರಹಣೆ (Cubic Meter), ರಕ್ಷಣಾತ್ಮಕ ನೀರಾವರಿ ಪ್ರದೇಶ, ಫಲಾನುಭವಿಗಳ ಸಂಖ್ಯೆ ವೈಯಕ್ತಿಕ ಕಾಮಗಾರಿಯಾಗಿದ್ದರೆ, ಫಲಾನುಭವಿ ಹೆಸರು, ಚಟುವಟಿಕೆಯಿಂದ ಪಡೆಯುತ್ತಿರುವ ಲಾಭ)	ಫಲಾನುಭವಿಯ ಹೆಸರು: ಕೆ ದೇವರಾಜು

ಜಲಾನಯನ ಯೋಜನೆಗಳ ಚಟುವಟಿಕೆ/ಕಾಮಗಾರಿಗಳನ್ನು ಅಂತರ್ಜಾಲದಲ್ಲಿ ಅಳವಡಿಸಲು ಸಂಕ್ಷಿಪ್ತ ಮಾಹಿತಿ

ಯೋಜನೆಯ ಹೆಸರು:	NMSA-RAD
ವರ್ಷ:	2022-23
ಕಾಮಗಾರಿಯ/ಚಟುವಟಿಕೆಯ ಹೆಸರು:	ರಸ ಮೇವು ಘಟಕ
ಕಾಮಗಾರಿ/ಚಟುವಟಿಕೆಯ ಛಾಯಚಿತ್ರ (photo with Lat & Long)	 <p>Latitude: 12.472836 Longitude: 76.816549 Elevation: 728.85±145 m Accuracy: 25.0 m Time: 02-11-2023 11:41 Note: Devegowda s/o Late Kurihatti Rajegowda Uramarekasalagere</p> <p>ಕರ್ನಾಟಕ ಸರ್ಕಾರ ಶುಭ ಭಾರವಿ ಮಂಡಳಿ ಯೋಜನೆ NMSA-RAD 2022-23 ವರ್ಷ: 2022-23 ವಿಭಾಗ: ರಸ ಮೇವು ಘಟಕ ವಿವರಣೆ: ರಸ ಮೇವು ಘಟಕದ ಸ್ಥಳ: ಉರಮಾರಕಸಲಗೆರೆ ವಿಷಯ ಸಂಖ್ಯೆ: 13857</p> <p>Powered by NoteCam</p>
ಸರ್ವೆ ನಂಬರ್:	304, 305, 262/4, 29/5
ಅಕ್ಷಾಂಶ ಮತ್ತು ರೇಖಾಂಶ:	N:12 47 28 E:76 81 65
ಗ್ರಾಮ:	ಉರಮಾರಕಸಲಗೆರೆ
ತಾಲ್ಲೂಕು:	ಮಂಡ್ಯ
ಜಿಲ್ಲೆ:	ಮಂಡ್ಯ
ಕಾಮಗಾರಿ/ ಚಟುವಟಿಕೆಯ ಅಂದಾಜು ಮೊತ್ತ (ರೂಪಾಯಿಗಳಲ್ಲಿ)	13,857/-
ಕಾಮಗಾರಿ/ ಚಟುವಟಿಕೆಯ ಕುರಿತು ಸಂಕ್ಷಿಪ್ತ ವಿವರ (ಸಮುದಾಯ ಕಾಮಗಾರಿಯಾಗಿದ್ದರೆ ಅಂದಾಜು ನೀರು ಸಂಗ್ರಹಣೆ (Cubic Meter), ರಕ್ಷಣಾತ್ಮಕ ನೀರಾವರಿ ಪ್ರದೇಶ, ಫಲಾನುಭವಿಗಳ ಸಂಖ್ಯೆ ವೈಯಕ್ತಿಕ ಕಾಮಗಾರಿಯಾಗಿದ್ದರೆ, ಫಲಾನುಭವಿ ಹೆಸರು, ಚಟುವಟಿಕೆಯಿಂದ ಪಡೆಯುತ್ತಿರುವ ಲಾಭ)	ಫಲಾನುಭವಿಯ ಹೆಸರು: ದೇವೆಗೌಡ

ಜಲಾನಯನ ಯೋಜನೆಗಳ ಚಟುವಟಿಕೆ/ಕಾಮಗಾರಿಗಳನ್ನು ಅಂತರ್ಜಾಲದಲ್ಲಿ ಅಳವಡಿಸಲು ಸಂಕ್ಷಿಪ್ತ ಮಾಹಿತಿ

ಯೋಜನೆಯ ಹೆಸರು:	NMSA-RAD
ವರ್ಷ:	2022-23
ಕಾಮಗಾರಿಯ/ಚಟುವಟಿಕೆಯ ಹೆಸರು:	ರಸ ಮೇವು ಘಟಕ
ಕಾಮಗಾರಿ/ಚಟುವಟಿಕೆಯ ಛಾಯಚಿತ್ರ (photo with Lat & Long)	 <p>Latitude: 12.484042 Longitude: 76.811153 Elevation: 683.4±16 m Accuracy: 71 m Time: 02-11-2023 11:04 Note: A Siddegowda s/o Late Siddegowda Uramarakasalagere</p>
ಸರ್ವೆ ನಂಬರ್:	156, 278/1, 47/3
ಅಕ್ಷಾಂಶ ಮತ್ತು ರೇಖಾಂಶ:	N:12 48 40 E:76 81 11
ಗ್ರಾಮ:	ಉರಮಾರಕಸಲಗೆರೆ
ತಾಲ್ಲೂಕು:	ಮಂಡ್ಯ
ಜಿಲ್ಲೆ:	ಮಂಡ್ಯ
ಕಾಮಗಾರಿ/ ಚಟುವಟಿಕೆಯ ಅಂದಾಜು ಮೊತ್ತ (ರೂಪಾಯಿಗಳಲ್ಲಿ)	13,857/-
ಕಾಮಗಾರಿ/ ಚಟುವಟಿಕೆಯ ಕುರಿತು ಸಂಕ್ಷಿಪ್ತ ವಿವರ (ಸಮುದಾಯ ಕಾಮಗಾರಿಯಾಗಿದ್ದರೆ ಅಂದಾಜು ನೀರು ಸಂಗ್ರಹಣೆ (Cubic Meter), ರಕ್ಷಣಾತ್ಮಕ ನೀರಾವರಿ ಪ್ರದೇಶ, ಫಲಾನುಭವಿಗಳ ಸಂಖ್ಯೆ ವೈಯಕ್ತಿಕ ಕಾಮಗಾರಿಯಾಗಿದ್ದರೆ, ಫಲಾನುಭವಿ ಹೆಸರು, ಚಟುವಟಿಕೆಯಿಂದ ಪಡೆಯುತ್ತಿರುವ ಲಾಭ)	ಫಲಾನುಭವಿಯ ಹೆಸರು: ಸಿದ್ದೇಗೌಡ ಬಿನ್ ಸಿದ್ದೇಗೌಡ

ಜಲಾನಯನ ಯೋಜನೆಗಳ ಚಟುವಟಿಕೆ/ಕಾಮಗಾರಿಗಳನ್ನು ಅಂತರ್ಜಾಲದಲ್ಲಿ ಅಳವಡಿಸಲು ಸಂಕ್ಷಿಪ್ತ ಮಾಹಿತಿ

ಯೋಜನೆಯ ಹೆಸರು:	NMSA-RAD
ವರ್ಷ:	2022-23
ಕಾಮಗಾರಿಯ/ಚಟುವಟಿಕೆಯ ಹೆಸರು:	ರಸ ಮೇವು ಘಟಕ
ಕಾಮಗಾರಿ/ಚಟುವಟಿಕೆಯ ಛಾಯಚಿತ್ರ (photo with Lat & Long)	 <p>Latitude: 12.467711 Longitude: 76.817382 Elevation: 740.03±49 m Accuracy: 23.7 m Time: 02-11-2023 11:48 Note: Puttalingegowda s/o Manchegowda or manchegowda</p>
ಸರ್ವೆ ನಂಬರ್:	294/2, 295, 303/1
ಅಕ್ಷಾಂಶ ಮತ್ತು ರೇಖಾಂಶ:	N:12 46 77 E:76 81 73
ಗ್ರಾಮ:	ಉರಮಾರಕಸಲಗೆರೆ
ತಾಲ್ಲೂಕು:	ಮಂಡ್ಯ
ಜಿಲ್ಲೆ:	ಮಂಡ್ಯ
ಕಾಮಗಾರಿ/ ಚಟುವಟಿಕೆಯ ಅಂದಾಜು ಮೊತ್ತ (ರೂಪಾಯಿಗಳಲ್ಲಿ)	13,857/-
ಕಾಮಗಾರಿ/ ಚಟುವಟಿಕೆಯ ಕುರಿತು ಸಂಕ್ಷಿಪ್ತ ವಿವರ (ಸಮುದಾಯ ಕಾಮಗಾರಿಯಾಗಿದ್ದರೆ ಅಂದಾಜು ನೀರು ಸಂಗ್ರಹಣೆ (Cubic Meter), ರಕ್ಷಣಾತ್ಮಕ ನೀರಾವರಿ ಪ್ರದೇಶ, ಫಲಾನುಭವಿಗಳ ಸಂಖ್ಯೆ ವೈಯಕ್ತಿಕ ಕಾಮಗಾರಿಯಾಗಿದ್ದರೆ, ಫಲಾನುಭವಿ ಹೆಸರು, ಚಟುವಟಿಕೆಯಿಂದ ಪಡೆಯುತ್ತಿರುವ ಲಾಭ)	ಫಲಾನುಭವಿಯ ಹೆಸರು: ಪುಟ್ಟಲಿಂಗೇಗೌಡ ಬಿನ್ ಮಂಚೇಗೌಡ