


ಜಲಾನಯನ ಯೋಜನೆಗಳ ಚಟುವಟಿಕೆ/ಕಾಮಗಾರಿಗಳನ್ನು ಅಂತರ್ಜಾಲದಲ್ಲಿ ಅಳವಡಿಸಲು ಸಂಕ್ಷಿಪ್ತ ಮಾಹಿತಿ


|  |   |
|--|---|
| ಯೋಜನೆಯ ಹೆಸರು:  | NMSA-RAD                                    |
| ವರ್ಷ:  | 2022-23                                     |
| ಕಾಮಗಾರಿಯ/<br>ಚಟುವಟಿಕೆಯ<br>ಹೆಸರು:   | NMSA-RAD                                    |
| ಕಾಮಗಾರಿ/ಚಟುವಟಿಕೆಯ<br>ಭಾಯಿಚಿತ್ರ<br>(photo with Lat<br>&Long)  |   |
| ಸರ್ವೆ ನಂಬರ್:   | 62/4  |
| ಅಕ್ಷಾಂಶ ಮತ್ತು<br>ರೇಖಾಂಶ:   | N: 11'360442 E:77'737999                    |
| ಗ್ರಾಮ:   | ಅರಬಗಟ್ಟೆ                                    |
| ತಾಲ್ಲೂಕು:  | ಹೊನ್ನಾಳಿ                                    |
| ಜಿಲ್ಲೆ:  | ದಾವಣಗೆರೆ                                    |
| ಕಾಮಗಾರಿ/<br>ಚಟುವಟಿಕೆಯ<br>ಅಂದಾಜು ಮೊತ್ತ<br>(ರೂಪಾಯಿಗಳಲ್ಲಿ)  | 40000.00                                    |
| ಕಾಮಗಾರಿ/<br>ಚಟುವಟಿಕೆಯ ಕುರಿತು<br>ಸಂಕ್ಷಿಪ್ತ ವಿವರ<br>(ಸಮುದಾಯ<br>ಕಾಮಗಾರಿಯಾಗಿದ್ದರೆ<br>ಅಂದಾಜು ನೀರು ಸಂಗ್ರಹಣೆ<br>(Cubic<br>Meter), ರಕ್ಷಣಾತ್ಮಕ<br>ನೀರಾವರಿ ಪ್ರದೇಶ,<br>ಫಲಾನುಭವಿಗಳ ಸಂಖ್ಯೆ<br>ವೈಯಕ್ತಿಕ<br>ಕಾಮಗಾರಿಯಾಗಿದ್ದರೆ,<br>ಫಲಾನುಭವಿ ಹೆಸರು,<br>ಚಟುವಟಿಕೆಯಿಂದ<br>ಪಡೆಯುತ್ತಿರುವ ಲಾಭ) | ಫಲಾನುಭವಿ ಹೆಸರು : ಟಿ ಜಿ ನೀಲಕಂಠಪ್ಪ / ಹುಚ್ಚಪ್ಪ |

ಜಲಾನಯನ ಯೋಜನೆಗಳ ಚಟುವಟಿಕೆ/ಕಾಮಗಾರಿಗಳನ್ನು ಅಂತರ್ಜಾಲದಲ್ಲಿ ಅಳವಡಿಸಲು ಸಂಕ್ಷಿಪ್ತ ಮಾಹಿತಿ

|  |  |
|--|--|
| ಯೋಜನೆಯ ಹೆಸರು:  | NMSA-RAD   |
| ವರ್ಷ:  | 2022-23  |
| ಕಾಮಗಾರಿಯ/<br>ಚಟುವಟಿಕೆಯ<br>ಹೆಸರು:   | NMSA-RAD   |
| ಕಾಮಗಾರಿ/ಚಟುವಟಿಕೆಯ<br>ಭಾಯಿಚಿತ್ರ<br>(photo with Lat<br>&Long)  |  <p>Latitude: 11.360318<br/>Longitude: 77.738022<br/>Elevation: 132.89412 m<br/>Accuracy: 12.8 m<br/>Azimuth: 130° (SE)<br/>Pitch: -11.2° (2.6°)<br/>Time: 21-03-2022 12:03<br/>Note: gisadmins / mangappa NMSA-RAD, scheme aragobattu villogu farmers rak.govindkoul egde</p> |
| ಸರ್ವೆ ನಂಬರ್:   | 40/8   |
| ಅಕ್ಷಾಂಶ ಮತ್ತು<br>ರೇಖಾಂಶ:   | N:11'360318 E:77.738022  |
| ಗ್ರಾಮ:   | ಅರಬಗಟ್ಟೆ   |
| ತಾಲ್ಲೂಕು:  | ಹೊನ್ನಾಳಿ   |
| ಜಿಲ್ಲೆ:  | ದಾವಣಗೆರೆ   |
| ಕಾಮಗಾರಿ/<br>ಚಟುವಟಿಕೆಯ<br>ಅಂದಾಜು ಮೊತ್ತ<br>(ರೂಪಾಯಿಗಳಲ್ಲಿ)  | 40000.00   |
| ಕಾಮಗಾರಿ/<br>ಚಟುವಟಿಕೆಯ ಕುರಿತು<br>ಸಂಕ್ಷಿಪ್ತ ವಿವರ<br>(ಸಮುದಾಯ<br>ಕಾಮಗಾರಿಯಾಗಿದ್ದರೆ<br>ಅಂದಾಜು ನೀರು ಸಂಗ್ರಹಣೆ<br>(Cubic<br>Meter), ರಕ್ಷಣಾತ್ಮಕ<br>ನೀರಾವರಿ ಪ್ರದೇಶ,<br>ಫಲಾನುಭವಿಗಳ ಸಂಖ್ಯೆ<br>ವೈಯಕ್ತಿಕ<br>ಕಾಮಗಾರಿಯಾಗಿದ್ದರೆ,<br>ಫಲಾನುಭವಿ ಹೆಸರು,<br>ಚಟುವಟಿಕೆಯಿಂದ<br>ಪಡೆಯುತ್ತಿರುವ ಲಾಭ) | ಫಲಾನುಭವಿ ಹೆಸರು : ಗಿರಿಜಮ್ಮ / ಮಂಜಪ್ಪ   |



ಜಲಾನಯನ ಯೋಜನೆಗಳ ಚಟುವಟಿಕೆ/ಕಾಮಗಾರಿಗಳನ್ನು ಅಂತರ್ಜಾಲದಲ್ಲಿ ಅಳವಡಿಸಲು ಸಂಕ್ಷಿಪ್ತ ಮಾಹಿತಿ

|  |  |
|--|--|
| ಯೋಜನೆಯ ಹೆಸರು:  | NMSA-RAD   |
| ವರ್ಷ:  | 2022-23  |
| ಕಾಮಗಾರಿಯ/<br>ಚಟುವಟಿಕೆಯ<br>ಹೆಸರು:   | NMSA-RAD   |
| ಕಾಮಗಾರಿ/ಚಟುವಟಿಕೆಯ<br>ಭಾಯಿಚಿತ್ರ<br>(photo with Lat<br>&Long)  |  |
| ಸರ್ವೆ ನಂಬರ್:   | 13/10, 114/18, 144/19  |
| ಅಕ್ಷಾಂಶ ಮತ್ತು<br>ರೇಖಾಂಶ:   | N: 11.360322 E:77.73769  |
| ಗ್ರಾಮ:   | ಅರಬಗಟ್ಟೆ   |
| ತಾಲ್ಲೂಕು:  | ಹೊನ್ನಾಳಿ   |
| ಜಿಲ್ಲೆ:  | ದಾವಣಗೆರೆ   |
| ಕಾಮಗಾರಿ/<br>ಚಟುವಟಿಕೆಯ<br>ಅಂದಾಜು ಮೊತ್ತ<br>(ರೂಪಾಯಿಗಳಲ್ಲಿ)  | 40000.00   |
| ಕಾಮಗಾರಿ/<br>ಚಟುವಟಿಕೆಯ ಕುರಿತು<br>ಸಂಕ್ಷಿಪ್ತ ವಿವರ<br>(ಸಮುದಾಯ<br>ಕಾಮಗಾರಿಯಾಗಿದ್ದರೆ<br>ಅಂದಾಜು ನೀರು ಸಂಗ್ರಹಣೆ<br>(Cubic<br>Meter), ರಕ್ಷಣಾತ್ಮಕ<br>ನೀರಾವರಿ ಪ್ರದೇಶ,<br>ಫಲಾನುಭವಿಗಳ ಸಂಖ್ಯೆ<br>ವೈಯಕ್ತಿಕ<br>ಕಾಮಗಾರಿಯಾಗಿದ್ದರೆ,<br>ಫಲಾನುಭವಿ ಹೆಸರು,<br>ಚಟುವಟಿಕೆಯಿಂದ<br>ಪಡೆಯುತ್ತಿರುವ ಲಾಭ) | ಫಲಾನುಭವಿ ಹೆಸರು : ಪರಮೇಶ್ವರಪ್ಪ/ ಭರ್ಮಪ್ಪ  |

ಜಲಾನಯನ ಯೋಜನೆಗಳ ಚಟುವಟಿಕೆ/ಕಾಮಗಾರಿಗಳನ್ನು ಅಂತರ್ಜಾಲದಲ್ಲಿ ಅಳವಡಿಸಲು ಸಂಕ್ಷಿಪ್ತ ಮಾಹಿತಿ


|   |   |
|---|---|
| ಯೋಜನೆಯ ಹೆಸರು:   | NMSA-RAD  |
| ವರ್ಷ:   | 2022-23   |
| ಕಾಮಗಾರಿಯ/<br>ಚಟುವಟಿಕೆಯ<br>ಹೆಸರು:  | NMSA-RAD  |
| ಕಾಮಗಾರಿ/ಚಟುವಟಿಕೆಯ<br>ಭಾಯಿಚಿತ್ರ<br>(photo with Lat<br>&Long)   |  |
| ಸರ್ವೆ ನಂಬರ್:  | 11/1  |
| ಅಕ್ಷಾಂಶ ಮತ್ತು<br>ರೇಖಾಂಶ:  | N: 11.360322 E:77.73769   |
| ಗ್ರಾಮ:  | ಅರಬಗಟ್ಟೆ  |
| ತಾಲ್ಲೂಕು:   | ಹೊನ್ನಾಳಿ  |
| ಜಿಲ್ಲೆ:   | ದಾವಣಗೆರೆ  |
| ಕಾಮಗಾರಿ/<br>ಚಟುವಟಿಕೆಯ<br>ಅಂದಾಜು ಮೊತ್ತ<br>(ರೂಪಾಯಿಗಳಲ್ಲಿ)   | 40000.00  |
| ಕಾಮಗಾರಿ/<br>ಚಟುವಟಿಕೆಯ ಕುರಿತು<br>ಸಂಕ್ಷಿಪ್ತ ವಿವರ<br>(ಸಮುದಾಯ<br>ಕಾಮಗಾರಿಯಾಗಿದ್ದರೆ<br>ಅಂದಾಜು ನೀರು ಸಂಗ್ರಹಣೆ<br>(Cubic<br>Meter), ರಕ್ಷಣಾತ್ಮಕ<br>ನೀರಾವರಿ ಪ್ರದೇಶ,<br>ಫಲಾನುಭವಿಗಳ ಸಂಖ್ಯೆ<br>ವೈಯಕ್ತಿಕ<br>ಕಾಮಗಾರಿಯಾಗಿದ್ದರೆ,<br>ಫಲಾನುಭವಿ ಹೆಸರು,<br>ಚಟುವಟಿಕೆಯಿಂದ | ಫಲಾನುಭವಿ ಹೆಸರು : ಹೆಚ್ ಎಂ ನರಸಿಂಹರಾಜು / ಮಂಜಪ್ಪ  |



|   |  |
|---|--|
| ವೈಯಕ್ತಿಕ<br>ಕಾಮಗಾರಿಯಾಗಿದ್ದರೆ,<br>ಫಲಾನುಭವಿ ಹೆಸರು,<br>ಚಟುವಟಿಕೆಯಿಂದ<br>ಪಡೆಯುತ್ತಿರುವ ಲಾಭ) |  |
|---|--|

ಅನುಬಂಧ

ಜಲಾನಯನ ಯೋಜನೆಗಳ ಚಟುವಟಿಕೆ/ಕಾಮಗಾರಿಗಳನ್ನು ಅಂತರ್ಜಾಲದಲ್ಲಿ ಅಳವಡಿಸಲು ಸಂಕ್ಷಿಪ್ತ ಮಾಹಿತಿ

|   |   |
|---|---|
| ಯೋಜನೆಯ ಹೆಸರು:   | NMSA-RAD  |
| ವರ್ಷ:   | 2022-23   |
| ಕಾಮಗಾರಿಯ/<br>ಚಟುವಟಿಕೆಯ<br>ಹೆಸರು:  | NMSA-RAD  |
| ಕಾಮಗಾರಿ/ಚಟುವಟಿಕೆಯ<br>ಭಾಯಿಚಿತ್ರ<br>(photo with Lat<br>&Long)   |  |
| ಸರ್ವೆ ನಂಬರ್:  | 179, 113/7  |
| ಅಕ್ಷಾಂಶ ಮತ್ತು<br>ರೇಖಾಂಶ:  | N: 11.360322 E:77.73769   |
| ಗ್ರಾಮ:  | ಅರಬಗಟ್ಟೆ  |
| ತಾಲ್ಲೂಕು:   | ಹೊನ್ನಾಳಿ  |
| ಜಿಲ್ಲೆ:   | ದಾವಣಗೆರೆ  |
| ಕಾಮಗಾರಿ/<br>ಚಟುವಟಿಕೆಯ<br>ಅಂದಾಜು ಮೊತ್ತ<br>(ರೂಪಾಯಿಗಳಲ್ಲಿ)   | 40000.00  |
| ಕಾಮಗಾರಿ/<br>ಚಟುವಟಿಕೆಯ ಕುರಿತು<br>ಸಂಕ್ಷಿಪ್ತ ವಿವರ<br>(ಸಮುದಾಯ<br>ಕಾಮಗಾರಿಯಾಗಿದ್ದರೆ<br>ಅಂದಾಜು ನೀರು ಸಂಗ್ರಹಣೆ<br>(Cubic | ಫಲಾನುಭವಿ ಹೆಸರು : ಎ ಕೆ ಪರಮೇಶ್ವರಪ್ಪ / ದುಂಡ್ಯಮ್ಮ                                       |

|  |  |
|--|--|
| <p>Meter),ರಕ್ಷಣಾತ್ಮಕ ನೀರಾವರಿ ಪ್ರದೇಶ, ಫಲಾನುಭವಿಗಳ ಸಂಖ್ಯೆ ವೈಯಕ್ತಿಕ ಕಾಮಗಾರಿಯಾಗಿದ್ದರೆ, ಫಲಾನುಭವಿ ಹೆಸರು, ಚಟುವಟಿಕೆಯಿಂದ ಪಡೆಯುತ್ತಿರುವ ಲಾಭ)</p> |  |
|--|--|

ಅನುಬಂಧ

ಜಲಾನಯನ ಯೋಜನೆಗಳ ಚಟುವಟಿಕೆ/ಕಾಮಗಾರಿಗಳನ್ನು ಅಂತರ್ಜಾಲದಲ್ಲಿ ಅಳವಡಿಸಲು ಸಂಕ್ಷಿಪ್ತ ಮಾಹಿತಿ


|   |  |
|---|--|
| ಯೋಜನೆಯ ಹೆಸರು:   | NMSA-RAD                                 |
| ವರ್ಷ:   | 2022-23                                  |
| ಕಾಮಗಾರಿಯ/ ಚಟುವಟಿಕೆಯ ಹೆಸರು:  | NMSA-RAD                                 |
| ಕಾಮಗಾರಿ/ಚಟುವಟಿಕೆಯ ಛಾಯಚಿತ್ರ (photo with Lat & Long)  |  |
| ಸರ್ವೆ ನಂಬರ್:  | 100/2, 82/5                              |
| ಅಕ್ಷಾಂಶ ಮತ್ತು ರೇಖಾಂಶ:   | N: 11.360322 E:77.73769                  |
| ಗ್ರಾಮ:  | ಅರಬಗಟ್ಟೆ                                 |
| ತಾಲ್ಲೂಕು:   | ಹೊನ್ನಾಳಿ                                 |
| ಜಿಲ್ಲೆ:   | ದಾವಣಗೆರೆ                                 |
| ಕಾಮಗಾರಿ/ ಚಟುವಟಿಕೆಯ ಅಂದಾಜು ಮೊತ್ತ (ರೂಪಾಯಿಗಳಲ್ಲಿ)  | 40000.00                                 |
| ಕಾಮಗಾರಿ/ ಚಟುವಟಿಕೆಯ ಕುರಿತು ಸಂಕ್ಷಿಪ್ತ ವಿವರ (ಸಮುದಾಯ ಕಾಮಗಾರಿಯಾಗಿದ್ದರೆ ಅಂದಾಜು ನೀರು ಸಂಗ್ರಹಣೆ (Cubic Meter),ರಕ್ಷಣಾತ್ಮಕ ನೀರಾವರಿ ಪ್ರದೇಶ, | ಫಲಾನುಭವಿ ಹೆಸರು ತೀರ್ಥಲಿಂಗಪ್ಪ / ಮಹೇಶ್ವರಪ್ಪ |



|  |  |
|--|--|
| ಫಲಾನುಭವಿಗಳ ಸಂಖ್ಯೆ<br>ವೈಯಕ್ತಿಕ<br>ಕಾಮಗಾರಿಯಾಗಿದ್ದರೆ,<br>ಫಲಾನುಭವಿ ಹೆಸರು,<br>ಚಟುವಟಿಕೆಯಿಂದ<br>ಪಡೆಯುತ್ತಿರುವ ಲಾಭ) |  |
|--|--|

ಅನುಬಂಧ


ಜಲಾನಯನ ಯೋಜನೆಗಳ ಚಟುವಟಿಕೆ/ಕಾಮಗಾರಿಗಳನ್ನು ಅಂತರ್ಜಾಲದಲ್ಲಿ ಅಳವಡಿಸಲು ಸಂಕ್ಷಿಪ್ತ ಮಾಹಿತಿ

|   |  |
|---|--|
| ಯೋಜನೆಯ ಹೆಸರು:   | NMSA-RAD   |
| ವರ್ಷ:   | 2022-23  |
| ಕಾಮಗಾರಿಯ/<br>ಚಟುವಟಿಕೆಯ<br>ಹೆಸರು:  | NMSA-RAD   |
| ಕಾಮಗಾರಿ/ಚಟುವಟಿಕೆಯ<br>ಭಾಯಿಚಿತ್ರ<br>(photo with Lat<br>&Long)   |  <p>Latitude: 11.360339<br/>Longitude: 77.737997<br/>Elevation: 122.96±8 m<br/>Accuracy: 27.8 m<br/>Azimuth: 134° (SE)<br/>Pitch: -9.6° (2.8°)<br/>Time: 31-03-2022 11:52<br/>Note: shankrappa / veerappa NMSARDA scheme arabasgatti village farmers. rsk.gov.in/raarcode</p> |
| ಸರ್ವೆ ನಂಬರ್:  | 5/3, 4   |
| ಅಕ್ಷಾಂಶ ಮತ್ತು<br>ರೇಖಾಂಶ:  | N: 11.360322 E:77.73769  |
| ಗ್ರಾಮ:  | ಅರಬಗಟ್ಟೆ   |
| ತಾಲ್ಲೂಕು:   | ಹೊನ್ನಾಳಿ   |
| ಜಿಲ್ಲೆ:   | ದಾವಣಗೆರೆ   |
| ಕಾಮಗಾರಿ/<br>ಚಟುವಟಿಕೆಯ<br>ಅಂದಾಜು ಮೊತ್ತ<br>(ರೂಪಾಯಿಗಳಲ್ಲಿ)   | 40000.00   |
| ಕಾಮಗಾರಿ/<br>ಚಟುವಟಿಕೆಯ ಕುರಿತು<br>ಸಂಕ್ಷಿಪ್ತ ವಿವರ<br>(ಸಮುದಾಯ<br>ಕಾಮಗಾರಿಯಾಗಿದ್ದರೆ<br>ಅಂದಾಜು ನೀರು ಸಂಗ್ರಹಣೆ<br>(Cubic | ಫಲಾನುಭವಿ ಹೆಸರು ಎಸ್ ಶಂಕ್ರಪ್ಪ / ವೀರಪ್ಪ ಪಾಟೀಲ್  |

|  |  |
|--|--|
| Meter),ರಕ್ಷಣಾತ್ಮಕ<br>ನೀರಾವರಿ ಪ್ರದೇಶ,<br>ಫಲಾನುಭವಿಗಳ ಸಂಖ್ಯೆ<br>ವೈಯಕ್ತಿಕ<br>ಕಾಮಗಾರಿಯಾಗಿದ್ದರೆ,<br>ಫಲಾನುಭವಿ ಹೆಸರು,<br>ಚಟುವಟಿಕೆಯಿಂದ<br>ಪಡೆಯುತ್ತಿರುವ ಲಾಭ) |  |
|--|--|

ಅನುಬಂಧ

ಜಲಾನಯನ ಯೋಜನೆಗಳ ಚಟುವಟಿಕೆ/ಕಾಮಗಾರಿಗಳನ್ನು ಅಂತರ್ಜಾಲದಲ್ಲಿ ಅಳವಡಿಸಲು ಸಂಕ್ಷಿಪ್ತ ಮಾಹಿತಿ

|  |   |
|--|---|
| ಯೋಜನೆಯ ಹೆಸರು:  | NMSA-RAD  |
| ವರ್ಷ:  | 2022-23   |
| ಕಾಮಗಾರಿಯ/<br>ಚಟುವಟಿಕೆಯ<br>ಹೆಸರು:   | NMSA-RAD  |
| ಕಾಮಗಾರಿ/ಚಟುವಟಿಕೆಯ<br>ಭಾಯಿಚಿತ್ರ<br>(photo with Lat<br>&Long)  |  |
| ಸರ್ವೆ ನಂಬರ್:   | 117/4, 131/5, 29/16   |
| ಅಕ್ಷಾಂಶ ಮತ್ತು<br>ರೇಖಾಂಶ:   | N: 11.360322 E:77.73769   |
| ಗ್ರಾಮ:   | ಅರಬಗಟ್ಟೆ  |
| ತಾಲ್ಲೂಕು:  | ಹೊನ್ನಾಳಿ  |
| ಜಿಲ್ಲೆ:  | ದಾವಣಗೆರೆ  |
| ಕಾಮಗಾರಿ/<br>ಚಟುವಟಿಕೆಯ<br>ಅಂದಾಜು ಮೊತ್ತ<br>(ರೂಪಾಯಿಗಳಲ್ಲಿ)  | 40000.00  |
| ಕಾಮಗಾರಿ/<br>ಚಟುವಟಿಕೆಯ ಕುರಿತು<br>ಸಂಕ್ಷಿಪ್ತ ವಿವರ<br>(ಸಮುದಾಯ<br>ಕಾಮಗಾರಿಯಾಗಿದ್ದರೆ<br>ಅಂದಾಜು ನೀರು ಸಂಗ್ರಹಣೆ) | ಫಲಾನುಭವಿ ಹೆಸರು ಜಯ್ಯಪ್ಪ / ಸಿದ್ದಪ್ಪ   |

|   |  |
|---|--|
| (Cubic Meter), ರಕ್ಷಣಾತ್ಮಕ ನೀರಾವರಿ ಪ್ರದೇಶ, ಫಲಾನುಭವಿಗಳ ಸಂಖ್ಯೆ ವೈಯಕ್ತಿಕ ಕಾಮಗಾರಿಯಾಗಿದ್ದರೆ, ಫಲಾನುಭವಿ ಹೆಸರು, ಚಟುವಟಿಕೆಯಿಂದ ಪಡೆಯುತ್ತಿರುವ ಲಾಭ) |  |
|---|--|

ಅನುಬಂಧ

ಜಲಾನಯನ ಯೋಜನೆಗಳ ಚಟುವಟಿಕೆ/ಕಾಮಗಾರಿಗಳನ್ನು ಅಂತರ್ಜಾಲದಲ್ಲಿ ಅಳವಡಿಸಲು ಸಂಕ್ಷಿಪ್ತ ಮಾಹಿತಿ

|  |   |
|--|---|
| ಯೋಜನೆಯ ಹೆಸರು:                                      | NMSA-RAD  |
| ವರ್ಷ:  | 2022-23   |
| ಕಾಮಗಾರಿಯ/ ಚಟುವಟಿಕೆಯ ಹೆಸರು:                         | NMSA-RAD  |
| ಕಾಮಗಾರಿ/ಚಟುವಟಿಕೆಯ ಛಾಯಚಿತ್ರ (photo with Lat & Long) |  |
| ಸರ್ವೆ ನಂಬರ್:                                       | 91/2A, 91/2C, 91/1, 91/4, 82/3, 104/2   |
| ಅಕ್ಷಾಂಶ ಮತ್ತು ರೇಖಾಂಶ:                              | N: 11.360322 E:77.73769   |
| ಗ್ರಾಮ:   | ಅರಬಗಟ್ಟೆ  |
| ತಾಲ್ಲೂಕು:  | ಹೊನ್ನಾಳಿ  |
| ಜಿಲ್ಲೆ:  | ದಾವಣಗೆರೆ  |
| ಕಾಮಗಾರಿ/ ಚಟುವಟಿಕೆಯ ಅಂದಾಜು ಮೊತ್ತ (ರೂಪಾಯಿಗಳಲ್ಲಿ)     | 40000.00  |

|   |  |
|---|--|
| <p>ಕಾಮಗಾರಿ/<br/>ಚಟುವಟಿಕೆಯ ಕುರಿತು<br/>ಸಂಕ್ಷಿಪ್ತ ವಿವರ<br/>(ಸಮುದಾಯ<br/>ಕಾಮಗಾರಿಯಾಗಿದ್ದರೆ<br/>ಅಂದಾಜು ನೀರು ಸಂಗ್ರಹಣೆ<br/>(Cubic<br/>Meter), ರಕ್ಷಣಾತ್ಮಕ<br/>ನೀರಾವರಿ ಪ್ರದೇಶ,<br/>ಫಲಾನುಭವಿಗಳ ಸಂಖ್ಯೆ<br/>ವೈಯಕ್ತಿಕ<br/>ಕಾಮಗಾರಿಯಾಗಿದ್ದರೆ,<br/>ಫಲಾನುಭವಿ ಹೆಸರು,<br/>ಚಟುವಟಿಕೆಯಿಂದ<br/>ಪಡೆಯುತ್ತಿರುವ ಲಾಭ)</p> | <p>ಫಲಾನುಭವಿ ಹೆಸರು ಬಸವರಾಜಪ್ಪ ಈರಿ / ದೊಡ್ಡಪ್ಪ</p> |
|---|--|

ಅನುಬಂಧ


ಜಲಾನಯನ ಯೋಜನೆಗಳ ಚಟುವಟಿಕೆ/ಕಾಮಗಾರಿಗಳನ್ನು ಅಂತರ್ಜಾಲದಲ್ಲಿ ಅಳವಡಿಸಲು ಸಂಕ್ಷಿಪ್ತ ಮಾಹಿತಿ

|   |  |
|---|--|
| ಯೋಜನೆಯ ಹೆಸರು:   | NMSA-RAD   |
| ವರ್ಷ:   | 2022-23  |
| ಕಾಮಗಾರಿಯ/<br>ಚಟುವಟಿಕೆಯ<br>ಹೆಸರು:                            | NMSA-RAD   |
| ಕಾಮಗಾರಿ/ಚಟುವಟಿಕೆಯ<br>ಭಾಯಿಚಿತ್ರ<br>(photo with Lat<br>&Long) |  |
| ಸರ್ವೆ ನಂಬರ್:  | 125/5, 126/5, 3/12, 3/14, 125/11   |
| ಅಕ್ಷಾಂಶ ಮತ್ತು<br>ರೇಖಾಂಶ:                                    | N: 11.360322 E:77.73769  |
| ಗ್ರಾಮ:  | ಅರಬಗಟ್ಟೆ   |
| ತಾಲ್ಲೂಕು:   | ಹೊನ್ನಾಳಿ   |
| ಜಿಲ್ಲೆ:   | ದಾವಣಗೆರೆ   |
| ಕಾಮಗಾರಿ/<br>ಚಟುವಟಿಕೆಯ<br>ಅಂದಾಜು ಮೊತ್ತ<br>(ರೂಪಾಯಿಗಳಲ್ಲಿ)     | 40000.00   |

|   |   |
|---|---|
| <p>ಕಾಮಗಾರಿ/<br/>ಚಟುವಟಿಕೆಯ ಕುರಿತು<br/>ಸಂಕ್ಷಿಪ್ತ ವಿವರ<br/>(ಸಮುದಾಯ<br/>ಕಾಮಗಾರಿಯಾಗಿದ್ದರೆ<br/>ಅಂದಾಜು ನೀರು ಸಂಗ್ರಹಣೆ<br/>(Cubic<br/>Meter), ರಕ್ಷಣಾತ್ಮಕ<br/>ನೀರಾವರಿ ಪ್ರದೇಶ,<br/>ಫಲಾನುಭವಿಗಳ ಸಂಖ್ಯೆ<br/>ವೈಯಕ್ತಿಕ<br/>ಕಾಮಗಾರಿಯಾಗಿದ್ದರೆ,<br/>ಫಲಾನುಭವಿ ಹೆಸರು,<br/>ಚಟುವಟಿಕೆಯಿಂದ<br/>ಪಡೆಯುತ್ತಿರುವ ಲಾಭ)</p> | <p>ಫಲಾನುಭವಿ ಹೆಸರು: ವನಂತ ವೈ ಎಸ್ / ಸಿದ್ದಪ್ಪ</p> |
|---|---|

ಅನುಬಂಧ

ಜಲಾನಯನ ಯೋಜನೆಗಳ ಚಟುವಟಿಕೆ/ಕಾಮಗಾರಿಗಳನ್ನು ಅಂತರ್ಜಾಲದಲ್ಲಿ ಅಳವಡಿಸಲು ಸಂಕ್ಷಿಪ್ತ ಮಾಹಿತಿ


|   |  |
|---|--|
| ಯೋಜನೆಯ ಹೆಸರು:   | NMSA-RAD   |
| ವರ್ಷ:   | 2022-23  |
| ಕಾಮಗಾರಿಯ/<br>ಚಟುವಟಿಕೆಯ<br>ಹೆಸರು:                            | NMSA-RAD   |
| ಕಾಮಗಾರಿ/ಚಟುವಟಿಕೆಯ<br>ಭಾಯಿಚಿತ್ರ<br>(photo with Lat<br>&Long) |  <p>Latitude: 11.360287<br/>Longitude: 77.737998<br/>Elevation: 147.28112 m<br/>Accuracy: 19.2 m<br/>Azimuth: 139° (SE)<br/>Pitch: 11.91° (2.4°)<br/>Time: 31-03-2022 11:49<br/>Note: c siddash / ratnamma NMSA/RAD scheme arahagatti village farmers, roode district, karnataka</p> |
| ಸರ್ವೆ ನಂಬರ್:  | 23/3, 21/2G, 29/14, 40/10  |
| ಅಕ್ಷಾಂಶ ಮತ್ತು<br>ರೇಖಾಂಶ:                                    | N: 11.360322 E:77.73769  |
| ಗ್ರಾಮ:  | ಅರಬಗಟ್ಟೆ   |
| ತಾಲ್ಲೂಕು:   | ಹೊನ್ನಾಳಿ   |
| ಜಿಲ್ಲೆ:   | ದಾವಣಗೆರೆ   |



|  |  |
|--|--|
| ತಾಲ್ಲೂಕು:  | ಹೊನ್ನಾಳಿ   |
| ಜಿಲ್ಲೆ:  | ದಾವಣಗೆರೆ   |
| ಕಾಮಗಾರಿ/<br>ಚಟುವಟಿಕೆಯ<br>ಅಂದಾಜು ಮೊತ್ತ<br>(ರೂಪಾಯಿಗಳಲ್ಲಿ)  | 40000.00   |
| ಕಾಮಗಾರಿ/<br>ಚಟುವಟಿಕೆಯ ಕುರಿತು<br>ಸಂಕ್ಷಿಪ್ತ ವಿವರ<br>(ಸಮುದಾಯ<br>ಕಾಮಗಾರಿಯಾಗಿದ್ದರೆ<br>ಅಂದಾಜು ನೀರು ಸಂಗ್ರಹಣೆ<br>(Cubic<br>Meter), ರಕ್ಷಣಾತ್ಮಕ<br>ನೀರಾವರಿ ಪ್ರದೇಶ,<br>ಫಲಾನುಭವಿಗಳ ಸಂಖ್ಯೆ<br>ವೈಯಕ್ತಿಕ<br>ಕಾಮಗಾರಿಯಾಗಿದ್ದರೆ,<br>ಫಲಾನುಭವಿ ಹೆಸರು,<br>ಚಟುವಟಿಕೆಯಿಂದ<br>ಪಡೆಯುತ್ತಿರುವ ಲಾಭ) | ಫಲಾನುಭವಿ ಹೆಸರು: ಸಣ್ಣಚಿಕ್ಕಪ್ಪ ಎಂ ಸಿ / ಚಿಕ್ಕಪ್ಪ ಎಂ |

ಅನುಬಂಧ


ಜಲಾನಯನ ಯೋಜನೆಗಳ ಚಟುವಟಿಕೆ/ಕಾಮಗಾರಿಗಳನ್ನು ಅಂತರ್ಜಾಲದಲ್ಲಿ ಅಳವಡಿಸಲು ಸಂಕ್ಷಿಪ್ತ ಮಾಹಿತಿ

|  |  |
|--|--|
| ಯೋಜನೆಯ ಹೆಸರು:  | NMSA-RAD   |
| ವರ್ಷ:  | 2022-23  |
| ಕಾಮಗಾರಿಯ/<br>ಚಟುವಟಿಕೆಯ<br>ಹೆಸರು:                           | NMSA-RAD   |
| ಕಾಮಗಾರಿ/ಚಟುವಟಿಕೆಯ<br>ಭಾಯಚಿತ್ರ<br>(photo with Lat<br>&Long) |  |
| ಸರ್ವೆ ನಂಬರ್:   | 58/6   |
| ಅಕ್ಷಾಂಶ ಮತ್ತು<br>ರೇಖಾಂಶ:                                   | N: 11.360322 E:77.73769  |
| ಗ್ರಾಮ:   | ಅರಬಗಟ್ಟೆ   |
| ತಾಲ್ಲೂಕು:  | ಹೊನ್ನಾಳಿ   |

|  |  |
|--|--|
| ಜಿಲ್ಲೆ:  | ದಾವಣಗೆರೆ                                   |
| ಕಾಮಗಾರಿ/<br>ಚಟುವಟಿಕೆಯ<br>ಅಂದಾಜು ಮೊತ್ತ<br>(ರೂಪಾಯಿಗಳಲ್ಲಿ)  | 40000.00                                   |
| ಕಾಮಗಾರಿ/<br>ಚಟುವಟಿಕೆಯ ಕುರಿತು<br>ಸಂಕ್ಷಿಪ್ತ ವಿವರ<br>(ಸಮುದಾಯ<br>ಕಾಮಗಾರಿಯಾಗಿದ್ದರೆ<br>ಅಂದಾಜು ನೀರು ಸಂಗ್ರಹಣೆ<br>(Cubic<br>Meter), ರಕ್ಷಣಾತ್ಮಕ<br>ನೀರಾವರಿ ಪ್ರದೇಶ,<br>ಫಲಾನುಭವಿಗಳ ಸಂಖ್ಯೆ<br>ವೈಯಕ್ತಿಕ<br>ಕಾಮಗಾರಿಯಾಗಿದ್ದರೆ,<br>ಫಲಾನುಭವಿ ಹೆಸರು,<br>ಚಟುವಟಿಕೆಯಿಂದ<br>ಪಡೆಯುತ್ತಿರುವ ಲಾಭ) | ಫಲಾನುಭವಿ ಹೆಸರು: ಬಸಮ್ಮ / ಮುದಿಗೌಡಪ್ಪ ಸಿಂಗಪ್ಪ |

ಅನುಬಂಧ

ಜಲಾನಯನ ಯೋಜನೆಗಳ ಚಟುವಟಿಕೆ/ಕಾಮಗಾರಿಗಳನ್ನು ಅಂತರ್ಜಾಲದಲ್ಲಿ ಅಳವಡಿಸಲು ಸಂಕ್ಷಿಪ್ತ ಮಾಹಿತಿ


|  |   |
|--|---|
| ಯೋಜನೆಯ ಹೆಸರು:  | NMSA-RAD  |
| ವರ್ಷ:  | 2022-23   |
| ಕಾಮಗಾರಿಯ/<br>ಚಟುವಟಿಕೆಯ<br>ಹೆಸರು:                             | NMSA-RAD  |
| ಕಾಮಗಾರಿ/ಚಟುವಟಿಕೆಯ<br>ಭಾಯಿಚಿತ್ರ<br>(photo with Lat<br>& Long) |  <p>Latitude: 12.910514<br/>Longitude: 76.380298<br/>Elevation: 845.2316 m<br/>Accuracy: 10.2 m<br/>Azimuth: 122.13<br/>Pitch: -10.6° (-3.3°)<br/>Time: 01-04-2022 11:50<br/>Note: Sakartma / Maheshwara NMSA-RAD scheme erabodatti village farmers rsk.govindkovi.channarayana.com</p> |
| ಸರ್ವೆ ನಂಬರ್:   | 136/13, 73/10, 96/9   |
| ಅಕ್ಷಾಂಶ ಮತ್ತು<br>ರೇಖಾಂಶ:                                     | N: 11.360322 E:77.73769   |
| ಗ್ರಾಮ:   | ಅರಬಗೆಟ್ಟೆ   |



|  |                                      |
|--|--------------------------------------|
| ತಾಲ್ಲೂಕು:  | ಹೊನ್ನಾಳಿ                             |
| ಜಿಲ್ಲೆ:  | ದಾವಣಗೆರೆ                             |
| ಕಾಮಗಾರಿ/<br>ಚಟುವಟಿಕೆಯ<br>ಅಂದಾಜು ಮೊತ್ತ<br>(ರೂಪಾಯಿಗಳಲ್ಲಿ)  | 40000.00                             |
| ಕಾಮಗಾರಿ/<br>ಚಟುವಟಿಕೆಯ ಕುರಿತು<br>ಸಂಕ್ಷಿಪ್ತ ವಿವರ<br>(ಸಮುದಾಯ<br>ಕಾಮಗಾರಿಯಾಗಿದ್ದರೆ<br>ಅಂದಾಜು ನೀರು ಸಂಗ್ರಹಣೆ<br>(Cubic<br>Meter), ರಕ್ಷಣಾತ್ಮಕ<br>ನೀರಾವರಿ ಪ್ರದೇಶ,<br>ಫಲಾನುಭವಿಗಳ ಸಂಖ್ಯೆ<br>ವೈಯಕ್ತಿಕ<br>ಕಾಮಗಾರಿಯಾಗಿದ್ದರೆ,<br>ಫಲಾನುಭವಿ ಹೆಸರು,<br>ಚಟುವಟಿಕೆಯಿಂದ<br>ಪಡೆಯುತ್ತಿರುವ ಲಾಭ) | ಫಲಾನುಭವಿ ಹೆಸರು : ಸಾಕಮ್ಮ / ಮಹೇಶ್ವರಪ್ಪ |

ಅನುಬಂಧ


ಜಲಾನಯನ ಯೋಜನೆಗಳ ಚಟುವಟಿಕೆ/ಕಾಮಗಾರಿಗಳನ್ನು ಅಂತರ್ಜಾಲದಲ್ಲಿ ಅಳವಡಿಸಲು ಸಂಕ್ಷಿಪ್ತ ಮಾಹಿತಿ

|   |  |
|---|--|
| ಯೋಜನೆಯ ಹೆಸರು:   | NMSA-RAD   |
| ವರ್ಷ:   | 2022-23  |
| ಕಾಮಗಾರಿಯ/<br>ಚಟುವಟಿಕೆಯ<br>ಹೆಸರು:                            | NMSA-RAD   |
| ಕಾಮಗಾರಿ/ಚಟುವಟಿಕೆಯ<br>ಭಾಯಿಚಿತ್ರ<br>(photo with Lat<br>&Long) |  <p>Latitude: 12.910568<br/>Longitude: 76.380348<br/>Elevation: 538.32316 m<br/>Accuracy: 11.8 m<br/>Azimuth: 190° (S)<br/>Pitch: 9.11 (1.2°)<br/>Time: 01-04-2022 12:04<br/>Note: Basamma Thirthappa NMSA-RAD scheme-arabagatti village farmers- rsk.govimkovi.Channarayappanna</p> |
| ಸರ್ವೆ ನಂಬರ್:  | 109/3, 10/5  |
| ಅಕ್ಷಾಂಶ ಮತ್ತು<br>ರೇಖಾಂಶ:                                    | N: 11.360322 E:77.73769  |

|  |                                   |
|--|-----------------------------------|
| ಗ್ರಾಮ:   | ಅರಬಗಟ್ಟೆ                          |
| ತಾಲ್ಲೂಕು:  | ಹೊನ್ನಾಳಿ                          |
| ಜಿಲ್ಲೆ:  | ದಾವಣಗೆರೆ                          |
| ಕಾಮಗಾರಿ/<br>ಚಟುವಟಿಕೆಯ<br>ಅಂದಾಜು ಮೊತ್ತ<br>(ರೂಪಾಯಿಗಳಲ್ಲಿ)  | 40000.00                          |
| ಕಾಮಗಾರಿ/<br>ಚಟುವಟಿಕೆಯ ಕುರಿತು<br>ಸಂಕ್ಷಿಪ್ತ ವಿವರ<br>(ಸಮುದಾಯ<br>ಕಾಮಗಾರಿಯಾಗಿದ್ದರೆ<br>ಅಂದಾಜು ನೀರು ಸಂಗ್ರಹಣೆ<br>(Cubic<br>Meter), ರಕ್ಷಣಾತ್ಮಕ<br>ನೀರಾವರಿ ಪ್ರದೇಶ,<br>ಫಲಾನುಭವಿಗಳ ಸಂಖ್ಯೆ<br>ವೈಯಕ್ತಿಕ<br>ಕಾಮಗಾರಿಯಾಗಿದ್ದರೆ,<br>ಫಲಾನುಭವಿ ಹೆಸರು,<br>ಚಟುವಟಿಕೆಯಿಂದ<br>ಪಡೆಯುತ್ತಿರುವ ಲಾಭ) | ಫಲಾನುಭವಿ ಹೆಸರು : ಬಸಮ್ಮ / ತೀರ್ಥಪ್ಪ |

ಅನುಬಂಧ

ಜಲಾನಯನ ಯೋಜನೆಗಳ ಚಟುವಟಿಕೆ/ಕಾಮಗಾರಿಗಳನ್ನು ಅಂತರ್ಜಾಲದಲ್ಲಿ ಅಳವಡಿಸಲು ಸಂಕ್ಷಿಪ್ತ ಮಾಹಿತಿ

|   |  |
|---|--|
| ಯೋಜನೆಯ ಹೆಸರು:   | NMSA-RAD   |
| ವರ್ಷ:   | 2022-23  |
| ಕಾಮಗಾರಿಯ/<br>ಚಟುವಟಿಕೆಯ<br>ಹೆಸರು:                            | NMSA-RAD   |
| ಕಾಮಗಾರಿ/ಚಟುವಟಿಕೆಯ<br>ಛಾಯಚಿತ್ರ<br>(photo with Lat<br>& Long) |  |
| ಸರ್ವೆ ನಂಬರ್:  | 26/5, 53/1   |

|  |   |
|--|---|
| ಅಕ್ಷಾಂಶ ಮತ್ತು ರೇಖಾಂಶ:  | N: 11.360322 E:77.73769                   |
| ಗ್ರಾಮ:   | ಅರಬಗಟ್ಟೆ                                  |
| ತಾಲ್ಲೂಕು:  | ಹೊನ್ನಾಳಿ                                  |
| ಜಿಲ್ಲೆ:  | ದಾವಣಗೆರೆ                                  |
| ಕಾಮಗಾರಿ/ ಚಟುವಟಿಕೆಯ ಅಂದಾಜು ಮೊತ್ತ (ರೂಪಾಯಿಗಳಲ್ಲಿ)   | 40000.00                                  |
| ಕಾಮಗಾರಿ/ ಚಟುವಟಿಕೆಯ ಕುರಿತು ಸಂಕ್ಷಿಪ್ತ ವಿವರ (ಸಮುದಾಯ ಕಾಮಗಾರಿಯಾಗಿದ್ದರೆ ಅಂದಾಜು ನೀರು ಸಂಗ್ರಹಣೆ (Cubic Meter), ರಕ್ಷಣಾತ್ಮಕ ನೀರಾವರಿ ಪ್ರದೇಶ, ಫಲಾನುಭವಿಗಳ ಸಂಖ್ಯೆ ವೈಯಕ್ತಿಕ ಕಾಮಗಾರಿಯಾಗಿದ್ದರೆ, ಫಲಾನುಭವಿ ಹೆಸರು, ಚಟುವಟಿಕೆಯಿಂದ ಪಡೆಯುತ್ತಿರುವ ಲಾಭ) | ಫಲಾನುಭವಿ ಹೆಸರು : ವೈ ಡಿ ಮಂಜಪ್ಪ / ದುಂಡ್ಯಪ್ಪ |

ಅನುಬಂಧ

ಜಲಾನಯನ ಯೋಜನೆಗಳ ಚಟುವಟಿಕೆ/ಕಾಮಗಾರಿಗಳನ್ನು ಅಂತರ್ಜಾಲದಲ್ಲಿ ಅಳವಡಿಸಲು ಸಂಕ್ಷಿಪ್ತ ಮಾಹಿತಿ


|  |  |
|--|--|
| ಯೋಜನೆಯ ಹೆಸರು:                                      | NMSA-RAD   |
| ವರ್ಷ:  | 2022-23  |
| ಕಾಮಗಾರಿಯ/ ಚಟುವಟಿಕೆಯ ಹೆಸರು:                         | NMSA-RAD   |
| ಕಾಮಗಾರಿ/ಚಟುವಟಿಕೆಯ ಛಾಯಚಿತ್ರ (photo with Lat & Long) |  |

|  |   |
|--|---|
| ಸರ್ವೆ ನಂಬರ್:   | 14/2                                    |
| ಅಕ್ಷಾಂಶ ಮತ್ತು ರೇಖಾಂಶ:  | N: 11.360322 E:77.73769                 |
| ಗ್ರಾಮ:   | ಅರಬಗಟ್ಟೆ                                |
| ತಾಲ್ಲೂಕು:  | ಹೊನ್ನಾಳಿ                                |
| ಜಿಲ್ಲೆ:  | ದಾವಣಗೆರೆ                                |
| ಕಾಮಗಾರಿ/ ಚಟುವಟಿಕೆಯ ಅಂದಾಜು ಮೊತ್ತ (ರೂಪಾಯಿಗಳಲ್ಲಿ)   | 40000.00                                |
| ಕಾಮಗಾರಿ/ ಚಟುವಟಿಕೆಯ ಕುರಿತು ಸಂಕ್ಷಿಪ್ತ ವಿವರ (ಸಮುದಾಯ ಕಾಮಗಾರಿಯಾಗಿದ್ದರೆ ಅಂದಾಜು ನೀರು ಸಂಗ್ರಹಣೆ (Cubic Meter), ರಕ್ಷಣಾತ್ಮಕ ನೀರಾವರಿ ಪ್ರದೇಶ, ಫಲಾನುಭವಿಗಳ ಸಂಖ್ಯೆ ವೈಯಕ್ತಿಕ ಕಾಮಗಾರಿಯಾಗಿದ್ದರೆ, ಫಲಾನುಭವಿ ಹೆಸರು, ಚಟುವಟಿಕೆಯಿಂದ ಪಡೆಯುತ್ತಿರುವ ಲಾಭ) | ಫಲಾನುಭವಿ ಹೆಸರು : ಪಿ ಜಿ ಸುಭಾಷ್ / ಮರುಳವ್ವ |

ಅನುಬಂಧ

ಜಲಾನಯನ ಯೋಜನೆಗಳ ಚಟುವಟಿಕೆ/ಕಾಮಗಾರಿಗಳನ್ನು ಅಂತರ್ಜಾಲದಲ್ಲಿ ಅಳವಡಿಸಲು ಸಂಕ್ಷಿಪ್ತ ಮಾಹಿತಿ

|                            |          |
|----------------------------|----------|
| ಯೋಜನೆಯ ಹೆಸರು:              | NMSA-RAD |
| ವರ್ಷ:                      | 2022-23  |
| ಕಾಮಗಾರಿಯ/ ಚಟುವಟಿಕೆಯ ಹೆಸರು: | NMSA-RAD |

|  |  |
|--|--|
| <p>ಕಾಮಗಾರಿ/ಚಟುವಟಿಕೆಯ ಛಾಯಚಿತ್ರ<br/>(photo with Lat &amp;Long)</p>   |  <p>Latitude: 12.910537<br/>Longitude: 76.380307<br/>Elevation: 843.82±12 m<br/>Accuracy: 7.5 m<br/>Azimuth: 190° (S)<br/>Pitch: -12.0°<br/>Time: 01/04/2022 11:52<br/>Note: Chikappa / kallappa NMSA-RAD scheme Srabudatti village farmasa - rsk.govinsukwi Channarayapattina<br/>Powered by: <a href="#">satgism.com</a></p> |
| <p>ಸರ್ವೆ ನಂಬರ್:</p>  | <p>33/12. 5/1, 33/2A</p>   |
| <p>ಅಕ್ಷಾಂಶ ಮತ್ತು ರೇಖಾಂಶ:</p>   | <p>N: 11.360322 E:77.73769</p>   |
| <p>ಗ್ರಾಮ:</p>  | <p>ಅರಬಗಟ್ಟೆ</p>  |
| <p>ತಾಲ್ಲೂಕು:</p>   | <p>ಹೊನ್ನಾಳಿ</p>  |
| <p>ಜಿಲ್ಲೆ:</p>   | <p>ದಾವಣಗೆರೆ</p>  |
| <p>ಕಾಮಗಾರಿ/ಚಟುವಟಿಕೆಯ ಅಂದಾಜು ಮೊತ್ತ (ರೂಪಾಯಿಗಳಲ್ಲಿ)</p>   | <p>40000.00</p>  |
| <p>ಕಾಮಗಾರಿ/ಚಟುವಟಿಕೆಯ ಕುರಿತು ಸಂಕ್ಷಿಪ್ತ ವಿವರ (ಸಮುದಾಯ ಕಾಮಗಾರಿಯಾಗಿದ್ದರೆ ಅಂದಾಜು ನೀರು ಸಂಗ್ರಹಣೆ (Cubic Meter), ರಕ್ಷಣಾತ್ಮಕ ನೀರಾವರಿ ಪ್ರದೇಶ, ಫಲಾನುಭವಿಗಳ ಸಂಖ್ಯೆ ವೈಯಕ್ತಿಕ ಕಾಮಗಾರಿಯಾಗಿದ್ದರೆ, ಫಲಾನುಭವಿ ಹೆಸರು, ಚಟುವಟಿಕೆಯಿಂದ ಪಡೆಯುತ್ತಿರುವ ಲಾಭ)</p> | <p>ಫಲಾನುಭವಿ ಹೆಸರು : ಚಿಕ್ಕಪ್ಪ / ಕಲ್ಲಪ್ಪ</p>   |

ಅನುಬಂಧ

ಜಲಾನಯನ ಯೋಜನೆಗಳ ಚಟುವಟಿಕೆ/ಕಾಮಗಾರಿಗಳನ್ನು ಅಂತರ್ಜಾಲದಲ್ಲಿ ಅಳವಡಿಸಲು ಸಂಕ್ಷಿಪ್ತ ಮಾಹಿತಿ


|                           |                 |
|---------------------------|-----------------|
| <p>ಯೋಜನೆಯ ಹೆಸರು:</p>      | <p>NMSA-RAD</p> |
| <p>ವರ್ಷ:</p>              | <p>2022-23</p>  |
| <p>ಕಾಮಗಾರಿಯ/ಚಟುವಟಿಕೆಯ</p> | <p>NMSA-RAD</p> |

|   |  |
|---|--|
| ಹೆಸರು:  |  |
| ಕಾಮಗಾರಿ/ಚಟುವಟಿಕೆಯ ಛಾಯಚಿತ್ರ (photo with Lat & Long)  |  |
| ಸರ್ವೆ ನಂಬರ್:  | 134/1  |
| ಅಕ್ಷಾಂಶ ಮತ್ತು ರೇಖಾಂಶ:   | N: 11.360322 E:77.73769                      |
| ಗ್ರಾಮ:  | ಅರಬಗಟ್ಟೆ                                     |
| ತಾಲ್ಲೂಕು:   | ಹೊನ್ನಾಳಿ                                     |
| ಜಿಲ್ಲೆ:   | ದಾವಣಗೆರೆ                                     |
| ಕಾಮಗಾರಿ/ಚಟುವಟಿಕೆಯ ಅಂದಾಜು ಮೊತ್ತ (ರೂಪಾಯಿಗಳಲ್ಲಿ)   | 40000.00                                     |
| ಕಾಮಗಾರಿ/ಚಟುವಟಿಕೆಯ ಕುರಿತು ಸಂಕ್ಷಿಪ್ತ ವಿವರ (ಸಮುದಾಯ ಕಾಮಗಾರಿಯಾಗಿದ್ದರೆ ಅಂದಾಜು ನೀರು ಸಂಗ್ರಹಣೆ (Cubic Meter), ರಕ್ಷಣಾತ್ಮಕ ನೀರಾವರಿ ಪ್ರದೇಶ, ಫಲಾನುಭವಿಗಳ ಸಂಖ್ಯೆ ವೈಯಕ್ತಿಕ ಕಾಮಗಾರಿಯಾಗಿದ್ದರೆ, ಫಲಾನುಭವಿ ಹೆಸರು, ಚಟುವಟಿಕೆಯಿಂದ ಪಡೆಯುತ್ತಿರುವ ಲಾಭ) | ಫಲಾನುಭವಿ ಹೆಸರು : ಟಿ ಜಿ ಷಡಾಕ್ಷರಪ್ಪ / ಹುಚ್ಚಪ್ಪ |

ಅನುಬಂಧ

ಜಲಾನಯನ ಯೋಜನೆಗಳ ಚಟುವಟಿಕೆ/ಕಾಮಗಾರಿಗಳನ್ನು ಅಂತರ್ಜಾಲದಲ್ಲಿ ಅಳವಡಿಸಲು ಸಂಕ್ಷಿಪ್ತ ಮಾಹಿತಿ

|               |          |
|---------------|----------|
| ಯೋಜನೆಯ ಹೆಸರು: | NMSA-RAD |
| ವರ್ಷ:         | 2022-23  |

|  |   |
|--|---|
| ಕಾಮಗಾರಿಯ/<br>ಚಟುವಟಿಕೆಯ<br>ಹೆಸರು:   | NMSA-RAD  |
| ಕಾಮಗಾರಿ/ಚಟುವಟಿಕೆಯ<br>ಭಾಯಿಚಿತ್ರ<br>(photo with Lat<br>&Long)  |  |
| ಸರ್ವೆ ನಂಬರ್:   | 33/8, 13/13   |
| ಅಕ್ಷಾಂಶ ಮತ್ತು<br>ರೇಖಾಂಶ:   | N: 11.360322 E:77.73769   |
| ಗ್ರಾಮ:   | ಅರಬಗಟ್ಟೆ  |
| ತಾಲ್ಲೂಕು:  | ಹೊನ್ನಾಳಿ  |
| ಜಿಲ್ಲೆ:  | ದಾವಣಗೆರೆ  |
| ಕಾಮಗಾರಿ/<br>ಚಟುವಟಿಕೆಯ<br>ಅಂದಾಜು ಮೊತ್ತ<br>(ರೂಪಾಯಿಗಳಲ್ಲಿ)  | 40000.00  |
| ಕಾಮಗಾರಿ/<br>ಚಟುವಟಿಕೆಯ ಕುರಿತು<br>ಸಂಕ್ಷಿಪ್ತ ವಿವರ<br>(ಸಮುದಾಯ<br>ಕಾಮಗಾರಿಯಾಗಿದ್ದರೆ<br>ಅಂದಾಜು ನೀರು ಸಂಗ್ರಹಣೆ<br>(Cubic<br>Meter), ರಕ್ಷಣಾತ್ಮಕ<br>ನೀರಾವರಿ ಪ್ರದೇಶ,<br>ಫಲಾನುಭವಿಗಳ ಸಂಖ್ಯೆ<br>ವೈಯಕ್ತಿಕ<br>ಕಾಮಗಾರಿಯಾಗಿದ್ದರೆ,<br>ಫಲಾನುಭವಿ ಹೆಸರು,<br>ಚಟುವಟಿಕೆಯಿಂದ<br>ಪಡೆಯುತ್ತಿರುವ ಲಾಭ) | ಫಲಾನುಭವಿ ಹೆಸರು : ಚಿಕ್ಕಪ್ಪ ಎಂ / ಚಿಕ್ಕಪ್ಪ   |

ಅನುಬಂಧ

ಜಲಾನಯನ ಯೋಜನೆಗಳ ಚಟುವಟಿಕೆ/ಕಾಮಗಾರಿಗಳನ್ನು ಅಂತರ್ಜಾಲದಲ್ಲಿ ಅಳವಡಿಸಲು ಸಂಕ್ಷಿಪ್ತ ಮಾಹಿತಿ


|               |          |
|---------------|----------|
| ಯೋಜನೆಯ ಹೆಸರು: | NMSA-RAD |
|---------------|----------|

|  |  |
|--|--|
| ವರ್ಷ:  | 2022-23  |
| ಕಾಮಗಾರಿಯ/<br>ಚಟುವಟಿಕೆಯ<br>ಹೆಸರು:   | NMSA-RAD   |
| ಕಾಮಗಾರಿ/ಚಟುವಟಿಕೆಯ<br>ಭಾಯಿಚಿತ್ರ<br>(photo with Lat<br>&Long)  |  |
| ಸರ್ವೆ ನಂಬರ್:   | 84/* , 84/* , 31/2   |
| ಅಕ್ಷಾಂಶ ಮತ್ತು<br>ರೇಖಾಂಶ:   | N: 11.360322 E:77.73769  |
| ಗ್ರಾಮ:   | ಅರಬಗಟ್ಟೆ   |
| ತಾಲ್ಲೂಕು:  | ಹೊನ್ನಾಳಿ   |
| ಜಿಲ್ಲೆ:  | ದಾವಣಗೆರೆ   |
| ಕಾಮಗಾರಿ/<br>ಚಟುವಟಿಕೆಯ<br>ಅಂದಾಜು ಮೊತ್ತ<br>(ರೂಪಾಯಿಗಳಲ್ಲಿ)  | 40000.00   |
| ಕಾಮಗಾರಿ/<br>ಚಟುವಟಿಕೆಯ ಕುರಿತು<br>ಸಂಕ್ಷಿಪ್ತ ವಿವರ<br>(ಸಮುದಾಯ<br>ಕಾಮಗಾರಿಯಾಗಿದ್ದರೆ<br>ಅಂದಾಜು ನೀರು ಸಂಗ್ರಹಣೆ<br>(Cubic<br>Meter), ರಕ್ಷಣಾತ್ಮಕ<br>ನೀರಾವರಿ ಪ್ರದೇಶ,<br>ಫಲಾನುಭವಿಗಳ ಸಂಖ್ಯೆ<br>ವೈಯಕ್ತಿಕ<br>ಕಾಮಗಾರಿಯಾಗಿದ್ದರೆ,<br>ಫಲಾನುಭವಿ ಹೆಸರು,<br>ಚಟುವಟಿಕೆಯಿಂದ<br>ಪಡೆಯುತ್ತಿರುವ ಲಾಭ) | ಫಲಾನುಭವಿ ಹೆಸರು : ಹನುಮಮ್ಮ / ಚಿಕ್ಕಪ್ಪ  |

ಅನುಬಂಧ




ಜಲಾನಯನ ಯೋಜನೆಗಳ ಚಟುವಟಿಕೆ/ಕಾಮಗಾರಿಗಳನ್ನು ಅಂತರ್ಜಾಲದಲ್ಲಿ ಅಳವಡಿಸಲು ಸಂಕ್ಷಿಪ್ತ ಮಾಹಿತಿ


|  |  |
|--|--|
| ಯೋಜನೆಯ ಹೆಸರು:  | NMSA-RAD   |
| ವರ್ಷ:  | 2022-23  |
| ಕಾಮಗಾರಿಯ/<br>ಚಟುವಟಿಕೆಯ<br>ಹೆಸರು:   | NMSA-RAD   |
| ಕಾಮಗಾರಿ/ಚಟುವಟಿಕೆಯ<br>ಭಾಯಿಚಿತ್ರ<br>(photo with Lat<br>&Long)  |  |
| ಸರ್ವೆ ನಂಬರ್:   | 8/6, 109/7, 40/17,88/1   |
| ಅಕ್ಷಾಂಶ ಮತ್ತು<br>ರೇಖಾಂಶ:   | N: 11.360322 E:77.73769  |
| ಗ್ರಾಮ:   | ಅರಬಗಟ್ಟೆ   |
| ತಾಲ್ಲೂಕು:  | ಹೊನ್ನಾಳಿ   |
| ಜಿಲ್ಲೆ:  | ದಾವಣಗೆರೆ   |
| ಕಾಮಗಾರಿ/<br>ಚಟುವಟಿಕೆಯ<br>ಅಂದಾಜು ಮೊತ್ತ<br>(ರೂಪಾಯಿಗಳಲ್ಲಿ)  | 40000.00   |
| ಕಾಮಗಾರಿ/<br>ಚಟುವಟಿಕೆಯ ಕುರಿತು<br>ಸಂಕ್ಷಿಪ್ತ ವಿವರ<br>(ಸಮುದಾಯ<br>ಕಾಮಗಾರಿಯಾಗಿದ್ದರೆ<br>ಅಂದಾಜು ನೀರು ಸಂಗ್ರಹಣೆ<br>(Cubic<br>Meter), ರಕ್ಷಣಾತ್ಮಕ<br>ನೀರಾವರಿ ಪ್ರದೇಶ,<br>ಫಲಾನುಭವಿಗಳ ಸಂಖ್ಯೆ<br>ವೈಯಕ್ತಿಕ<br>ಕಾಮಗಾರಿಯಾಗಿದ್ದರೆ,<br>ಫಲಾನುಭವಿ ಹೆಸರು,<br>ಚಟುವಟಿಕೆಯಿಂದ<br>ಪಡೆಯುತ್ತಿರುವ ಲಾಭ) | ಫಲಾನುಭವಿ ಹೆಸರು: ಚಂದಮ್ಮ / ಮಲ್ಲಪ್ಪ   |

ಅನುಬಂಧ

ಜಲಾನಯನ ಯೋಜನೆಗಳ ಚಟುವಟಿಕೆ/ಕಾಮಗಾರಿಗಳನ್ನು ಅಂತರ್ಜಾಲದಲ್ಲಿ ಅಳವಡಿಸಲು ಸಂಕ್ಷಿಪ್ತ ಮಾಹಿತಿ


|  |   |
|--|---|
| ಯೋಜನೆಯ ಹೆಸರು:  | NMSA-RAD  |
| ವರ್ಷ:  | 2022-23   |
| ಕಾಮಗಾರಿಯ/<br>ಚಟುವಟಿಕೆಯ<br>ಹೆಸರು:   | NMSA-RAD  |
| ಕಾಮಗಾರಿ/ಚಟುವಟಿಕೆಯ<br>ಭಾಯಿಚಿತ್ರ<br>(photo with Lat<br>&Long)  |  <p>Latitude: 14.62<br/>Longitude: 75.810004<br/>Elevation: 588.24412 m<br/>Accuracy: 9.6 m<br/>Azimuth: 150° (50°)<br/>Pitch: -12.9° (0.6°)<br/>Time: 03-04-2022 09:14<br/>Note: Maheshwaraappa, Sanna, Kodappa, NMSA-RAD scheme, sub-agrator,illage farmers, rsk.govinskol, Raibebencur, rsk, govinskol, rsk, govinskol</p> |
| ಸರ್ವೆ ನಂಬರ್:   | 10/4A/1, 82/9A1, 44/2B  |
| ಅಕ್ಷಾಂಶ ಮತ್ತು<br>ರೇಖಾಂಶ:   | N: 11.360322 E:77.73769   |
| ಗ್ರಾಮ:   | ಅರಬಗಟ್ಟೆ  |
| ತಾಲ್ಲೂಕು:  | ಹೊನ್ನಾಳಿ  |
| ಜಿಲ್ಲೆ:  | ದಾವಣಗೆರೆ  |
| ಕಾಮಗಾರಿ/<br>ಚಟುವಟಿಕೆಯ<br>ಅಂದಾಜು ಮೊತ್ತ<br>(ರೂಪಾಯಿಗಳಲ್ಲಿ)  | 40000.00  |
| ಕಾಮಗಾರಿ/<br>ಚಟುವಟಿಕೆಯ ಕುರಿತು<br>ಸಂಕ್ಷಿಪ್ತ ವಿವರ<br>(ಸಮುದಾಯ<br>ಕಾಮಗಾರಿಯಾಗಿದ್ದರೆ<br>ಅಂದಾಜು ನೀರು ಸಂಗ್ರಹಣೆ<br>(Cubic<br>Meter), ರಕ್ಷಣಾತ್ಮಕ<br>ನೀರಾವರಿ ಪ್ರದೇಶ,<br>ಫಲಾನುಭವಿಗಳ ಸಂಖ್ಯೆ<br>ವೈಯಕ್ತಿಕ<br>ಕಾಮಗಾರಿಯಾಗಿದ್ದರೆ,<br>ಫಲಾನುಭವಿ ಹೆಸರು,<br>ಚಟುವಟಿಕೆಯಿಂದ<br>ಪಡೆಯುತ್ತಿರುವ ಲಾಭ) | ಫಲಾನುಭವಿ ಹೆಸರು: ಮಹಾದೇವಪ್ಪ / ಸಣ್ಣಬಸಪ್ಪ   |

ಜಲಾನಯನ ಯೋಜನೆಗಳ ಚಟುವಟಿಕೆ/ಕಾಮಗಾರಿಗಳನ್ನು ಅಂತರ್ಜಾಲದಲ್ಲಿ ಅಳವಡಿಸಲು ಸಂಕ್ಷಿಪ್ತ ಮಾಹಿತಿ

|  |   |
|--|---|
| ಯೋಜನೆಯ ಹೆಸರು:  | NMSA-RAD  |
| ವರ್ಷ:  | 2022-23   |
| ಕಾಮಗಾರಿಯ/<br>ಚಟುವಟಿಕೆಯ<br>ಹೆಸರು:   | NMSA-RAD  |
| ಕಾಮಗಾರಿ/ಚಟುವಟಿಕೆಯ<br>ಭಾಯಿಚಿತ್ರ<br>(photo with Lat<br>&Long)  |  |
| ಸರ್ವೆ ನಂಬರ್:   | 25/1  |
| ಅಕ್ಷಾಂಶ ಮತ್ತು<br>ರೇಖಾಂಶ:   | N: 11.360322 E:77.73769   |
| ಗ್ರಾಮ:   | ಅರಬಗಟ್ಟೆ  |
| ತಾಲ್ಲೂಕು:  | ಹೊನ್ನಾಳಿ  |
| ಜಿಲ್ಲೆ:  | ದಾವಣಗೆರೆ  |
| ಕಾಮಗಾರಿ/<br>ಚಟುವಟಿಕೆಯ<br>ಅಂದಾಜು ಮೊತ್ತ<br>(ರೂಪಾಯಿಗಳಲ್ಲಿ)  | 40000.00  |
| ಕಾಮಗಾರಿ/<br>ಚಟುವಟಿಕೆಯ ಕುರಿತು<br>ಸಂಕ್ಷಿಪ್ತ ವಿವರ<br>(ಸಮುದಾಯ<br>ಕಾಮಗಾರಿಯಾಗಿದ್ದರೆ<br>ಅಂದಾಜು ನೀರು ಸಂಗ್ರಹಣೆ<br>(Cubic<br>Meter), ರಕ್ಷಣಾತ್ಮಕ<br>ನೀರಾವರಿ ಪ್ರದೇಶ,<br>ಫಲಾನುಭವಿಗಳ ಸಂಖ್ಯೆ<br>ವೈಯಕ್ತಿಕ<br>ಕಾಮಗಾರಿಯಾಗಿದ್ದರೆ,<br>ಫಲಾನುಭವಿ ಹೆಸರು,<br>ಚಟುವಟಿಕೆಯಿಂದ<br>ಪಡೆಯುತ್ತಿರುವ ಲಾಭ) | ಫಲಾನುಭವಿ ಹೆಸರು : ಜಿ ಎನ್ ರಮೇಶಪ್ಪ / ಸಿದ್ದೀಂಗಪ್ಪ                                     |

ಅನುಬಂಧ

ಜಲಾನಯನ ಯೋಜನೆಗಳ ಚಟುವಟಿಕೆ/ಕಾಮಗಾರಿಗಳನ್ನು ಅಂತರ್ಜಾಲದಲ್ಲಿ ಅಳವಡಿಸಲು ಸಂಕ್ಷಿಪ್ತ ಮಾಹಿತಿ

|  |  |
|--|--|
| ಯೋಜನೆಯ ಹೆಸರು:  | NMSA-RAD   |
| ವರ್ಷ:  | 2022-23  |
| ಕಾಮಗಾರಿಯ/<br>ಚಟುವಟಿಕೆಯ<br>ಹೆಸರು:   | NMSA-RAD   |
| ಕಾಮಗಾರಿ/ಚಟುವಟಿಕೆಯ<br>ಭಾಯಿಚಿತ್ರ<br>(photo with Lat<br>&Long)  |  |
| ಸರ್ವೆ ನಂಬರ್:   | 107/3, 119/10, 54/2, 51/3  |
| ಅಕ್ಷಾಂಶ ಮತ್ತು<br>ರೇಖಾಂಶ:   | N: 11.360322 E:77.73769  |
| ಗ್ರಾಮ:   | ಅರಬಗಟ್ಟೆ   |
| ತಾಲ್ಲೂಕು:  | ಹೊನ್ನಾಳಿ   |
| ಜಿಲ್ಲೆ:  | ದಾವಣಗೆರೆ   |
| ಕಾಮಗಾರಿ/<br>ಚಟುವಟಿಕೆಯ<br>ಅಂದಾಜು ಮೊತ್ತ<br>(ರೂಪಾಯಿಗಳಲ್ಲಿ)  | 40000.00   |
| ಕಾಮಗಾರಿ/<br>ಚಟುವಟಿಕೆಯ ಕುರಿತು<br>ಸಂಕ್ಷಿಪ್ತ ವಿವರ<br>(ಸಮುದಾಯ<br>ಕಾಮಗಾರಿಯಾಗಿದ್ದರೆ<br>ಅಂದಾಜು ನೀರು ಸಂಗ್ರಹಣೆ<br>(Cubic<br>Meter), ರಕ್ಷಣಾತ್ಮಕ<br>ನೀರಾವರಿ ಪ್ರದೇಶ,<br>ಫಲಾನುಭವಿಗಳ ಸಂಖ್ಯೆ<br>ವೈಯಕ್ತಿಕ<br>ಕಾಮಗಾರಿಯಾಗಿದ್ದರೆ,<br>ಫಲಾನುಭವಿ ಹೆಸರು,<br>ಚಟುವಟಿಕೆಯಿಂದ<br>ಪಡೆಯುತ್ತಿರುವ ಲಾಭ) | ಫಲಾನುಭವಿ ಹೆಸರು : ಕೋವಿ ಬಸವಣ್ಣಪ್ಪ / ಹನುಮಂತಪ್ಪ  |


ಅನುಬಂಧ

ಜಲಾನಯನ ಯೋಜನೆಗಳ ಚಟುವಟಿಕೆ/ಕಾಮಗಾರಿಗಳನ್ನು ಅಂತರ್ಜಾಲದಲ್ಲಿ ಅಳವಡಿಸಲು ಸಂಕ್ಷಿಪ್ತ ಮಾಹಿತಿ

|  |                                    |
|--|------------------------------------|
| ಯೋಜನೆಯ ಹೆಸರು:  | NMSA-RAD                           |
| ವರ್ಷ:  | 2022-23                            |
| ಕಾಮಗಾರಿಯ/<br>ಚಟುವಟಿಕೆಯ<br>ಹೆಸರು:   | NMSA-RAD                           |
| ಕಾಮಗಾರಿ/ಚಟುವಟಿಕೆಯ<br>ಭಾಯಿಚಿತ್ರ<br>(photo with Lat<br>&Long)  |                                    |
| ಸರ್ವೆ ನಂಬರ್:   | 10/4A/1, 82/9A1, 44/2B             |
| ಅಕ್ಷಾಂಶ ಮತ್ತು<br>ರೇಖಾಂಶ:   | N: 11.360322 E:77.73769            |
| ಗ್ರಾಮ:   | ಅರಬಗಟ್ಟೆ                           |
| ತಾಲ್ಲೂಕು:  | ಹೊನ್ನಾಳಿ                           |
| ಜಿಲ್ಲೆ:  | ದಾವಣಗೆರೆ                           |
| ಕಾಮಗಾರಿ/<br>ಚಟುವಟಿಕೆಯ<br>ಅಂದಾಜು ಮೊತ್ತ<br>(ರೂಪಾಯಿಗಳಲ್ಲಿ)  | 40000.00                           |
| ಕಾಮಗಾರಿ/<br>ಚಟುವಟಿಕೆಯ ಕುರಿತು<br>ಸಂಕ್ಷಿಪ್ತ ವಿವರ<br>(ಸಮುದಾಯ<br>ಕಾಮಗಾರಿಯಾಗಿದ್ದರೆ<br>ಅಂದಾಜು ನೀರು ಸಂಗ್ರಹಣೆ<br>(Cubic<br>Meter), ರಕ್ಷಣಾತ್ಮಕ<br>ನೀರಾವರಿ ಪ್ರದೇಶ,<br>ಫಲಾನುಭವಿಗಳ ಸಂಖ್ಯೆ<br>ವೈಯಕ್ತಿಕ<br>ಕಾಮಗಾರಿಯಾಗಿದ್ದರೆ,<br>ಫಲಾನುಭವಿ ಹೆಸರು,<br>ಚಟುವಟಿಕೆಯಿಂದ<br>ಪಡೆಯುತ್ತಿರುವ ಲಾಭ) | ಫಲಾನುಭವಿ ಹೆಸರು: ರತ್ನಮ್ಮ / ತೀರ್ಥಪ್ಪ |


ಅನುಬಂಧ

ಜಲಾನಯನ ಯೋಜನೆಗಳ ಚಟುವಟಿಕೆ/ಕಾಮಗಾರಿಗಳನ್ನು ಅಂತರ್ಜಾಲದಲ್ಲಿ ಅಳವಡಿಸಲು ಸಂಕ್ಷಿಪ್ತ ಮಾಹಿತಿ

|   |  |
|---|--|
| ಯೋಜನೆಯ ಹೆಸರು:   | National Mission for sustainable Agriculture(NMSA) 2022-23                               |
| ವರ್ಷ:   | 2022-23  |
| ಕಾಮಗಾರಿಯ/<br>ಚಟುವಟಿಕೆಯ ಹೆಸರು:   | ತೋಟಗಾರಿಕೆ ಆಧಾರಿತ ಕೃಷಿ ಪದ್ಧತಿ   |
| ಕಾಮಗಾರಿ/ಚಟುವಟಿಕೆಯ<br>ಛಾಯಚಿತ್ರ (photo with<br>Lat & Long)  |        |
| ಸರ್ವೆ ನಂಬರ್:  | 75/2   |
| ಅಕ್ಷಾಂಶ ಮತ್ತು ರೇಖಾಂಶ:   | 14°27'76.29"N 76°10'50.4"E   |
| ಗ್ರಾಮ:  | ಹೆದ್ದೆ   |
| ತಾಲ್ಲೂಕು:   | ದಾವಣಗೆರೆ   |
| ಜಿಲ್ಲೆ:   | ದಾವಣಗೆರೆ   |
| ಕಾಮಗಾರಿ/ ಚಟುವಟಿಕೆಯ<br>ಅಂದಾಜು ಮೊತ್ತ<br>(ರೂಪಾಯಿಗಳಲ್ಲಿ)  | 12250/-  |
| ಕಾಮಗಾರಿ/ ಚಟುವಟಿಕೆಯ<br>ಕುರಿತು ಸಂಕ್ಷಿಪ್ತ ವಿವರ<br>(ಸಮುದಾಯ<br>ಕಾಮಗಾರಿಯಾಗಿದ್ದರೆ ಅಂದಾಜು<br>ನೀರು ಸಂಗ್ರಹಣೆ (Cubic<br>Meter),<br>ರಕ್ಷಣಾತ್ಮಕ ನೀರಾವರಿ ಪ್ರದೇಶ,<br>ಫಲಾನುಭವಿಗಳ ಸಂಖ್ಯೆ<br>ವೈಯಕ್ತಿಕ ಕಾಮಗಾರಿಯಾಗಿದ್ದರೆ,<br>ಫಲಾನುಭವಿ ಹೆಸರು,<br>ಚಟುವಟಿಕೆಯಿಂದ ಪಡೆಯುತ್ತಿರುವ<br>ಲಾಭ) | ವೈಯಕ್ತಿಕ ಕಾಮಗಾರಿ<br>-<br>-<br>ನಾಗಾನಾಯ್ಕ ಬಿನ್ ಹನುಮಂತನಾಯ್ಕ<br>ತೋಟಗಾರಿಕೆ ಆಧಾರಿತ ಕೃಷಿ ಪದ್ಧತಿ |


ಅನುಬಂಧ

ಜಲಾನಯನ ಯೋಜನೆಗಳ ಚಟುವಟಿಕೆ/ಕಾಮಗಾರಿಗಳನ್ನು ಅಂತರ್ಜಾಲದಲ್ಲಿ ಅಳವಡಿಸಲು ಸಂಕ್ಷಿಪ್ತ ಮಾಹಿತಿ

|   |   |
|---|---|
| ಯೋಜನೆಯ ಹೆಸರು:   | National Mission for sustainable Agriculture(NMSA) 2022-23                                      |
| ವರ್ಷ:   | 2022-23   |
| ಕಾಮಗಾರಿಯ/<br>ಚಟುವಟಿಕೆಯ ಹೆಸರು:   | ತೋಟಗಾರಿಕೆ ಆಧಾರಿತ ಕೃಷಿ ಪದ್ಧತಿ  |
| ಕಾಮಗಾರಿ/ಚಟುವಟಿಕೆಯ<br>ಛಾಯಚಿತ್ರ (photo with<br>Lat & Long)  |               |
| ಸರ್ವೆ ನಂಬರ್:  | 3/2   |
| ಅಕ್ಷಾಂಶ ಮತ್ತು ರೇಖಾಂಶ:   | 14°27'56.42"N 76°11'51.52"E   |
| ಗ್ರಾಮ:  | ಹೆದ್ದೆ  |
| ತಾಲ್ಲೂಕು:   | ದಾವಣಗೆರೆ  |
| ಜಿಲ್ಲೆ:   | ದಾವಣಗೆರೆ  |
| ಕಾಮಗಾರಿ/ ಚಟುವಟಿಕೆಯ<br>ಅಂದಾಜು ಮೊತ್ತ<br>(ರೂಪಾಯಿಗಳಲ್ಲಿ)  | 12000/-   |
| ಕಾಮಗಾರಿ/ ಚಟುವಟಿಕೆಯ<br>ಕುರಿತು ಸಂಕ್ಷಿಪ್ತ ವಿವರ<br>(ಸಮುದಾಯ<br>ಕಾಮಗಾರಿಯಾಗಿದ್ದರೆ ಅಂದಾಜು<br>ನೀರು ಸಂಗ್ರಹಣೆ (Cubic<br>Meter),<br>ರಕ್ಷಣಾತ್ಮಕ ನೀರಾವರಿ ಪ್ರದೇಶ,<br>ಫಲಾನುಭವಿಗಳ ಸಂಖ್ಯೆ<br>ವೈಯಕ್ತಿಕ ಕಾಮಗಾರಿಯಾಗಿದ್ದರೆ,<br>ಫಲಾನುಭವಿ ಹೆಸರು,<br>ಚಟುವಟಿಕೆಯಿಂದ ಪಡೆಯುತ್ತಿರುವ<br>ಲಾಭ) | ವೈಯಕ್ತಿಕ ಕಾಮಗಾರಿ<br>-<br>-<br>ಹೆಚ್.ಆರ್. ಸೌಭಾಗ್ಯ ಕೋಂ ದೇವೇಂದ್ರಪ್ಪ<br>ತೋಟಗಾರಿಕೆ ಆಧಾರಿತ ಕೃಷಿ ಪದ್ಧತಿ |

ಅನುಬಂಧ


ಜಲಾನಯನ ಯೋಜನೆಗಳ ಚಟುವಟಿಕೆ/ಕಾಮಗಾರಿಗಳನ್ನು ಅಂತರ್ಜಾಲದಲ್ಲಿ ಅಳವಡಿಸಲು ಸಂಕ್ಷಿಪ್ತ ಮಾಹಿತಿ

|   |  |
|---|--|
| ಯೋಜನೆಯ ಹೆಸರು:   | National Mission for sustainable Agriculture(NMSA) 2022-23                                 |
| ವರ್ಷ:   | 2022-23  |
| ಕಾಮಗಾರಿಯ/<br>ಚಟುವಟಿಕೆಯ ಹೆಸರು:   | ತೋಟಗಾರಿಕೆ ಆಧಾರಿತ ಕೃಷಿ ಪದ್ಧತಿ   |
| ಕಾಮಗಾರಿ/ಚಟುವಟಿಕೆಯ<br>ಛಾಯಚಿತ್ರ (photo with<br>Lat & Long)  |          |
| ಸರ್ವೆ ನಂಬರ್:  | 93   |
| ಅಕ್ಷಾಂಶ ಮತ್ತು ರೇಖಾಂಶ:   | 14°27'74.34"N 76°10'51"E   |
| ಗ್ರಾಮ:  | ಹೆದ್ದೆ   |
| ತಾಲ್ಲೂಕು:   | ದಾವಣಗೆರೆ   |
| ಜಿಲ್ಲೆ:   | ದಾವಣಗೆರೆ   |
| ಕಾಮಗಾರಿ/ ಚಟುವಟಿಕೆಯ<br>ಅಂದಾಜು ಮೊತ್ತ<br>(ರೂಪಾಯಿಗಳಲ್ಲಿ)  | 20250/-  |
| ಕಾಮಗಾರಿ/ ಚಟುವಟಿಕೆಯ<br>ಕುರಿತು ಸಂಕ್ಷಿಪ್ತ ವಿವರ<br>(ಸಮುದಾಯ<br>ಕಾಮಗಾರಿಯಾಗಿದ್ದರೆ ಅಂದಾಜು<br>ನೀರು ಸಂಗ್ರಹಣೆ (Cubic<br>Meter),<br>ರಕ್ಷಣಾತ್ಮಕ ನೀರಾವರಿ ಪ್ರದೇಶ,<br>ಫಲಾನುಭವಿಗಳ ಸಂಖ್ಯೆ<br>ವೈಯಕ್ತಿಕ ಕಾಮಗಾರಿಯಾಗಿದ್ದರೆ,<br>ಫಲಾನುಭವಿ ಹೆಸರು,<br>ಚಟುವಟಿಕೆಯಿಂದ ಪಡೆಯುತ್ತಿರುವ<br>ಲಾಭ) | ವೈಯಕ್ತಿಕ ಕಾಮಗಾರಿ<br>-<br>-<br>ತಿಪ್ಪಾನಾಯ್ಕ ಬಿನ್ ಸೋಮ್ಲಾನಾಯ್ಕ<br>ತೋಟಗಾರಿಕೆ ಆಧಾರಿತ ಕೃಷಿ ಪದ್ಧತಿ |

ಅನುಬಂಧ


ಜಲಾನಯನ ಯೋಜನೆಗಳ ಚಟುವಟಿಕೆ/ಕಾಮಗಾರಿಗಳನ್ನು ಅಂತರ್ಜಾಲದಲ್ಲಿ ಅಳವಡಿಸಲು ಸಂಕ್ಷಿಪ್ತ ಮಾಹಿತಿ



|   |  |
|---|--|
| ಯೋಜನೆಯ ಹೆಸರು:   | National Mission for sustainable Agriculture(NMSA) 2022-23                           |
| ವರ್ಷ:   | 2022-23  |
| ಕಾಮಗಾರಿಯ/<br>ಚಟುವಟಿಕೆಯ ಹೆಸರು:   | ತೋಟಗಾರಿಕೆ ಆಧಾರಿತ ಕೃಷಿ ಪದ್ಧತಿ   |
| ಕಾಮಗಾರಿ/ಚಟುವಟಿಕೆಯ<br>ಛಾಯಚಿತ್ರ (photo with<br>Lat & Long)  |    |
| ಸರ್ವೆ ನಂಬರ್:  | 99   |
| ಅಕ್ಷಾಂಶ ಮತ್ತು ರೇಖಾಂಶ:   | 14°27'83"N 76°10'57.69"E   |
| ಗ್ರಾಮ:  | ಹೆದ್ದೆ   |
| ತಾಲ್ಲೂಕು:   | ದಾವಣಗೆರೆ   |
| ಜಿಲ್ಲೆ:   | ದಾವಣಗೆರೆ   |
| ಕಾಮಗಾರಿ/ ಚಟುವಟಿಕೆಯ<br>ಅಂದಾಜು ಮೊತ್ತ<br>(ರೂಪಾಯಿಗಳಲ್ಲಿ)  | 20000/-  |
| ಕಾಮಗಾರಿ/ ಚಟುವಟಿಕೆಯ<br>ಕುರಿತು ಸಂಕ್ಷಿಪ್ತ ವಿವರ<br>(ಸಮುದಾಯ<br>ಕಾಮಗಾರಿಯಾಗಿದ್ದರೆ ಅಂದಾಜು<br>ನೀರು ಸಂಗ್ರಹಣೆ (Cubic<br>Meter),<br>ರಕ್ಷಣಾತ್ಮಕ ನೀರಾವರಿ ಪ್ರದೇಶ,<br>ಫಲಾನುಭವಿಗಳ ಸಂಖ್ಯೆ<br>ವೈಯಕ್ತಿಕ ಕಾಮಗಾರಿಯಾಗಿದ್ದರೆ,<br>ಫಲಾನುಭವಿ ಹೆಸರು,<br>ಚಟುವಟಿಕೆಯಿಂದ ಪಡೆಯುತ್ತಿರುವ<br>ಲಾಭ) | ವೈಯಕ್ತಿಕ ಕಾಮಗಾರಿ<br>-<br>-<br>ಗಂಗೀಬಾಯಿ ಕೋಂ ರಾಮಾನಾಯ್ಕ<br>ತೋಟಗಾರಿಕೆ ಆಧಾರಿತ ಕೃಷಿ ಪದ್ಧತಿ |


ಅನುಬಂಧ

ಜಲಾನಯನ ಯೋಜನೆಗಳ ಚಟುವಟಿಕೆ/ಕಾಮಗಾರಿಗಳನ್ನು ಅಂತರ್ಜಾಲದಲ್ಲಿ ಅಳವಡಿಸಲು ಸಂಕ್ಷಿಪ್ತ ಮಾಹಿತಿ

|   |  |
|---|--|
| ಯೋಜನೆಯ ಹೆಸರು:   | National Mission for sustainable Agriculture(NMSA) 2022-23   |
| ವರ್ಷ:   | 2022-23  |
| ಕಾಮಗಾರಿಯ/<br>ಚಟುವಟಿಕೆಯ ಹೆಸರು:   | ತೋಟಗಾರಿಕೆ ಆಧಾರಿತ ಕೃಷಿ ಪದ್ಧತಿ   |
| ಕಾಮಗಾರಿ/ಚಟುವಟಿಕೆಯ<br>ಛಾಯಚಿತ್ರ (photo with<br>Lat & Long)  |  <p>Latitude: 14.276766<br/>Longitude: 76.103123<br/>Elevation: 701.92±70 m<br/>Accuracy: 9.9 m<br/>Time: 02-21-2023 15:16<br/>Note: R.Chandrashekar s.a</p> |
| ಸರ್ವೆ ನಂಬರ್:  | 55/6   |
| ಅಕ್ಷಾಂಶ ಮತ್ತು ರೇಖಾಂಶ:   | 14°27'67.66"N 76°10'31.23"E  |
| ಗ್ರಾಮ:  | ಹೆದ್ದೆ   |
| ತಾಲ್ಲೂಕು:   | ದಾವಣಗೆರೆ   |
| ಜಿಲ್ಲೆ:   | ದಾವಣಗೆರೆ   |
| ಕಾಮಗಾರಿ/ ಚಟುವಟಿಕೆಯ<br>ಅಂದಾಜು ಮೊತ್ತ<br>(ರೂಪಾಯಿಗಳಲ್ಲಿ)  | 20000/-  |
| ಕಾಮಗಾರಿ/ ಚಟುವಟಿಕೆಯ<br>ಕುರಿತು ಸಂಕ್ಷಿಪ್ತ ವಿವರ<br>(ಸಮುದಾಯ<br>ಕಾಮಗಾರಿಯಾಗಿದ್ದರೆ ಅಂದಾಜು<br>ನೀರು ಸಂಗ್ರಹಣೆ (Cubic<br>Meter),<br>ರಕ್ಷಣಾತ್ಮಕ ನೀರಾವರಿ ಪ್ರದೇಶ,<br>ಫಲಾನುಭವಿಗಳ ಸಂಖ್ಯೆ<br>ವೈಯಕ್ತಿಕ ಕಾಮಗಾರಿಯಾಗಿದ್ದರೆ,<br>ಫಲಾನುಭವಿ ಹೆಸರು,<br>ಚಟುವಟಿಕೆಯಿಂದ ಪಡೆಯುತ್ತಿರುವ<br>ಲಾಭ) | ವೈಯಕ್ತಿಕ ಕಾಮಗಾರಿ<br>-<br>-<br>ಆರ್. ಚಂದ್ರಶೇಖರ್ ಬಿನ್ ರೂಪ್ಲಾನಾಯ್ಕ<br>ತೋಟಗಾರಿಕೆ ಆಧಾರಿತ ಕೃಷಿ ಪದ್ಧತಿ   |


ಅನುಬಂಧ

ಜಲಾನಯನ ಯೋಜನೆಗಳ ಚಟುವಟಿಕೆ/ಕಾಮಗಾರಿಗಳನ್ನು ಅಂತರ್ಜಾಲದಲ್ಲಿ ಅಳವಡಿಸಲು ಸಂಕ್ಷಿಪ್ತ ಮಾಹಿತಿ

|   |   |
|---|---|
| ಯೋಜನೆಯ ಹೆಸರು:   | National Mission for sustainable Agriculture(NMSA) 2022-23  |
| ವರ್ಷ:   | 2022-23   |
| ಕಾಮಗಾರಿಯ/<br>ಚಟುವಟಿಕೆಯ ಹೆಸರು:   | ತೋಟಗಾರಿಕೆ ಆಧಾರಿತ ಕೃಷಿ ಪದ್ಧತಿ  |
| ಕಾಮಗಾರಿ/ಚಟುವಟಿಕೆಯ<br>ಛಾಯಚಿತ್ರ (photo with<br>Lat & Long)  |                 |
| ಸರ್ವೆ ನಂಬರ್:  | 94/3  |
| ಅಕ್ಷಾಂಶ ಮತ್ತು ರೇಖಾಂಶ:   | 14°25'88.57"N 76°06'03.56"E   |
| ಗ್ರಾಮ:  | ನಲ್ಲುಂದ   |
| ತಾಲ್ಲೂಕು:   | ದಾವಣಗೆರೆ  |
| ಜಿಲ್ಲೆ:   | ದಾವಣಗೆರೆ  |
| ಕಾಮಗಾರಿ/ ಚಟುವಟಿಕೆಯ<br>ಅಂದಾಜು ಮೊತ್ತ<br>(ರೂಪಾಯಿಗಳಲ್ಲಿ)  | 50000/-   |
| ಕಾಮಗಾರಿ/ ಚಟುವಟಿಕೆಯ<br>ಕುರಿತು ಸಂಕ್ಷಿಪ್ತ ವಿವರ<br>(ಸಮುದಾಯ<br>ಕಾಮಗಾರಿಯಾಗಿದ್ದರೆ ಅಂದಾಜು<br>ನೀರು ಸಂಗ್ರಹಣೆ (Cubic<br>Meter),<br>ರಕ್ಷಣಾತ್ಮಕ ನೀರಾವರಿ ಪ್ರದೇಶ,<br>ಫಲಾನುಭವಿಗಳ ಸಂಖ್ಯೆ<br>ವೈಯಕ್ತಿಕ ಕಾಮಗಾರಿಯಾಗಿದ್ದರೆ,<br>ಫಲಾನುಭವಿ ಹೆಸರು,<br>ಚಟುವಟಿಕೆಯಿಂದ ಪಡೆಯುತ್ತಿರುವ<br>ಲಾಭ) | ವೈಯಕ್ತಿಕ ಕಾಮಗಾರಿ<br>-<br>-<br>ಸಂದೀಪ್ ಎನ್.ಯು ಬಿನ್ ಎನ್.ಕೆ. ಉಮಾಶಂಕರ್<br>ತೋಟಗಾರಿಕೆ ಆಧಾರಿತ ಕೃಷಿ ಪದ್ಧತಿ |


ಅನುಬಂಧ

ಜಲಾನಯನ ಯೋಜನೆಗಳ ಚಟುವಟಿಕೆ/ಕಾಮಗಾರಿಗಳನ್ನು ಅಂತರ್ಜಾಲದಲ್ಲಿ ಅಳವಡಿಸಲು ಸಂಕ್ಷಿಪ್ತ ಮಾಹಿತಿ

|   |   |
|---|---|
| ಯೋಜನೆಯ ಹೆಸರು:   | National Mission for sustainable Agriculture(NMSA) 2022-23  |
| ವರ್ಷ:   | 2022-23   |
| ಕಾಮಗಾರಿಯ/<br>ಚಟುವಟಿಕೆಯ ಹೆಸರು:   | ತೋಟಗಾರಿಕೆ ಆಧಾರಿತ ಕೃಷಿ ಪದ್ಧತಿ  |
| ಕಾಮಗಾರಿ/ಚಟುವಟಿಕೆಯ<br>ಛಾಯಚಿತ್ರ (photo with<br>Lat & Long)  |  <p>Latitude: 14.287384<br/>Longitude: 76.07396<br/>Elevation: 645.23±100 m<br/>Accuracy: 11.3 m<br/>Time: 03-15-2023 14:03<br/>Note: HR umesh s/o H rud... sary no. 48, Mysuru</p> |
| ಸರ್ವೆ ನಂಬರ್:  | 49  |
| ಅಕ್ಷಾಂಶ ಮತ್ತು ರೇಖಾಂಶ:   | 14°28'73.84"N 76°07'39.6"E  |
| ಗ್ರಾಮ:  | ಮಾಯಕೊಂಡ   |
| ತಾಲ್ಲೂಕು:   | ದಾವಣಗೆರೆ  |
| ಜಿಲ್ಲೆ:   | ದಾವಣಗೆರೆ  |
| ಕಾಮಗಾರಿ/ ಚಟುವಟಿಕೆಯ<br>ಅಂದಾಜು ಮೊತ್ತ<br>(ರೂಪಾಯಿಗಳಲ್ಲಿ)  | 15000/-   |
| ಕಾಮಗಾರಿ/ ಚಟುವಟಿಕೆಯ<br>ಕುರಿತು ಸಂಕ್ಷಿಪ್ತ ವಿವರ<br>(ಸಮುದಾಯ<br>ಕಾಮಗಾರಿಯಾಗಿದ್ದರೆ ಅಂದಾಜು<br>ನೀರು ಸಂಗ್ರಹಣೆ (Cubic<br>Meter),<br>ರಕ್ಷಣಾತ್ಮಕ ನೀರಾವರಿ ಪ್ರದೇಶ,<br>ಫಲಾನುಭವಿಗಳ ಸಂಖ್ಯೆ<br>ವೈಯಕ್ತಿಕ ಕಾಮಗಾರಿಯಾಗಿದ್ದರೆ,<br>ಫಲಾನುಭವಿ ಹೆಸರು,<br>ಚಟುವಟಿಕೆಯಿಂದ ಪಡೆಯುತ್ತಿರುವ<br>ಲಾಭ) | ವೈಯಕ್ತಿಕ ಕಾಮಗಾರಿ<br>-<br>-<br>ಉಮೇಶ್ ಹೆಚ್.ಆರ್. ಬಿನ್ ರುದ್ರಪ್ಪ ಹೆಚ್.<br>ತೋಟಗಾರಿಕೆ ಆಧಾರಿತ ಕೃಷಿ ಪದ್ಧತಿ   |


ಅನುಬಂಧ

ಜಲಾನಯನ ಯೋಜನೆಗಳ ಚಟುವಟಿಕೆ/ಕಾಮಗಾರಿಗಳನ್ನು ಅಂತರ್ಜಾಲದಲ್ಲಿ ಅಳವಡಿಸಲು ಸಂಕ್ಷಿಪ್ತ ಮಾಹಿತಿ

|   |   |
|---|---|
| ಯೋಜನೆಯ ಹೆಸರು:   | National Mission for sustainable Agriculture(NMSA) 2022-23                                |
| ವರ್ಷ:   | 2022-23   |
| ಕಾಮಗಾರಿಯ/<br>ಚಟುವಟಿಕೆಯ ಹೆಸರು:   | ತೋಟಗಾರಿಕೆ ಆಧಾರಿತ ಕೃಷಿ ಪದ್ಧತಿ  |
| ಕಾಮಗಾರಿ/ಚಟುವಟಿಕೆಯ<br>ಛಾಯಚಿತ್ರ (photo with<br>Lat & Long)  |         |
| ಸರ್ವೆ ನಂಬರ್:  | 56/1A3, 56/1A2p1  |
| ಅಕ್ಷಾಂಶ ಮತ್ತು ರೇಖಾಂಶ:   | 14°31'65.29"N 76°06'27.96"E   |
| ಗ್ರಾಮ:  | ಪರಶುರಾಂಪುರ  |
| ತಾಲ್ಲೂಕು:   | ದಾವಣಗೆರೆ  |
| ಜಿಲ್ಲೆ:   | ದಾವಣಗೆರೆ  |
| ಕಾಮಗಾರಿ/ ಚಟುವಟಿಕೆಯ<br>ಅಂದಾಜು ಮೊತ್ತ<br>(ರೂಪಾಯಿಗಳಲ್ಲಿ)  | 30000/-   |
| ಕಾಮಗಾರಿ/ ಚಟುವಟಿಕೆಯ<br>ಕುರಿತು ಸಂಕ್ಷಿಪ್ತ ವಿವರ<br>(ಸಮುದಾಯ<br>ಕಾಮಗಾರಿಯಾಗಿದ್ದರೆ ಅಂದಾಜು<br>ನೀರು ಸಂಗ್ರಹಣೆ (Cubic<br>Meter),<br>ರಕ್ಷಣಾತ್ಮಕ ನೀರಾವರಿ ಪ್ರದೇಶ,<br>ಫಲಾನುಭವಿಗಳ ಸಂಖ್ಯೆ<br>ವೈಯಕ್ತಿಕ ಕಾಮಗಾರಿಯಾಗಿದ್ದರೆ,<br>ಫಲಾನುಭವಿ ಹೆಸರು,<br>ಚಟುವಟಿಕೆಯಿಂದ ಪಡೆಯುತ್ತಿರುವ<br>ಲಾಭ) | ವೈಯಕ್ತಿಕ ಕಾಮಗಾರಿ<br>-<br>-<br>ರಾಮಾನಾಯ್ಕ ಬಿನ್ ದ್ವಾವಕಾನಾಯ್ಕ<br>ತೋಟಗಾರಿಕೆ ಆಧಾರಿತ ಕೃಷಿ ಪದ್ಧತಿ |

ಅನುಬಂಧ

ಜಲಾನಯನ ಯೋಜನೆಗಳ ಚಟುವಟಿಕೆ/ಕಾಮಗಾರಿಗಳನ್ನು ಅಂತರ್ಜಾಲದಲ್ಲಿ ಅಳವಡಿಸಲು ಸಂಕ್ಷಿಪ್ತ ಮಾಹಿತಿ

|   |  |
|---|--|
| ಯೋಜನೆಯ ಹೆಸರು:   | National Mission for sustainable Agriculture(NMSA) 2022-23                         |
| ವರ್ಷ:   | 2022-23  |
| ಕಾಮಗಾರಿಯ/<br>ಚಟುವಟಿಕೆಯ ಹೆಸರು:   | ತೋಟಗಾರಿಕೆ ಆಧಾರಿತ ಕೃಷಿ ಪದ್ಧತಿ   |
| ಕಾಮಗಾರಿ/ಚಟುವಟಿಕೆಯ<br>ಛಾಯಚಿತ್ರ (photo with<br>Lat & Long)  |  |
| ಸರ್ವೆ ನಂಬರ್:  | 55/8   |
| ಅಕ್ಷಾಂಶ ಮತ್ತು ರೇಖಾಂಶ:   | 14°27'65.76"N 76°09'84.2"E   |
| ಗ್ರಾಮ:  | ಹೆದ್ದೆ   |
| ತಾಲ್ಲೂಕು:   | ದಾವಣಗೆರೆ   |
| ಜಿಲ್ಲೆ:   | ದಾವಣಗೆರೆ   |
| ಕಾಮಗಾರಿ/ ಚಟುವಟಿಕೆಯ<br>ಅಂದಾಜು ಮೊತ್ತ<br>(ರೂಪಾಯಿಗಳಲ್ಲಿ)  | 10000/-  |
| ಕಾಮಗಾರಿ/ ಚಟುವಟಿಕೆಯ<br>ಕುರಿತು ಸಂಕ್ಷಿಪ್ತ ವಿವರ<br>(ಸಮುದಾಯ<br>ಕಾಮಗಾರಿಯಾಗಿದ್ದರೆ ಅಂದಾಜು<br>ನೀರು ಸಂಗ್ರಹಣೆ (Cubic<br>Meter),<br>ರಕ್ಷಣಾತ್ಮಕ ನೀರಾವರಿ ಪ್ರದೇಶ,<br>ಫಲಾನುಭವಿಗಳ ಸಂಖ್ಯೆ<br>ವೈಯಕ್ತಿಕ ಕಾಮಗಾರಿಯಾಗಿದ್ದರೆ,<br>ಫಲಾನುಭವಿ ಹೆಸರು,<br>ಚಟುವಟಿಕೆಯಿಂದ ಪಡೆಯುತ್ತಿರುವ<br>ಲಾಭ) | ವೈಯಕ್ತಿಕ ಕಾಮಗಾರಿ<br>-<br>ಜಯಾನಾಯ್ಕ ಬಿನ್ ಕಾಳ್ಯನಾಯ್ಕ<br>ತೋಟಗಾರಿಕೆ ಆಧಾರಿತ ಕೃಷಿ ಪದ್ಧತಿ  |

ಅನುಬಂಧ

ಜಲಾನಯನ ಯೋಜನೆಗಳ ಚಟುವಟಿಕೆ/ಕಾಮಗಾರಿಗಳನ್ನು ಅಂತರ್ಜಾಲದಲ್ಲಿ ಅಳವಡಿಸಲು ಸಂಕ್ಷಿಪ್ತ ಮಾಹಿತಿ

|   |  |
|---|--|
| ಯೋಜನೆಯ ಹೆಸರು:   | National Mission for sustainable Agriculture(NMSA) 2022-23                               |
| ವರ್ಷ:   | 2022-23  |
| ಕಾಮಗಾರಿಯ/<br>ಚಟುವಟಿಕೆಯ ಹೆಸರು:   | ತೋಟಗಾರಿಕೆ ಆಧಾರಿತ ಕೃಷಿ ಪದ್ಧತಿ   |
| ಕಾಮಗಾರಿ/ಚಟುವಟಿಕೆಯ<br>ಛಾಯಚಿತ್ರ (photo with<br>Lat & Long)  |  |
| ಸರ್ವೆ ನಂಬರ್:  | 64   |
| ಅಕ್ಷಾಂಶ ಮತ್ತು ರೇಖಾಂಶ:   | 14°27'78.36"N 76°10'41.32"E  |
| ಗ್ರಾಮ:  | ಹೆದ್ದೆ   |
| ತಾಲ್ಲೂಕು:   | ದಾವಣಗೆರೆ   |
| ಜಿಲ್ಲೆ:   | ದಾವಣಗೆರೆ   |
| ಕಾಮಗಾರಿ/ ಚಟುವಟಿಕೆಯ<br>ಅಂದಾಜು ಮೊತ್ತ<br>(ರೂಪಾಯಿಗಳಲ್ಲಿ)  | 15000/-  |
| ಕಾಮಗಾರಿ/ ಚಟುವಟಿಕೆಯ<br>ಕುರಿತು ಸಂಕ್ಷಿಪ್ತ ವಿವರ<br>(ಸಮುದಾಯ<br>ಕಾಮಗಾರಿಯಾಗಿದ್ದರೆ ಅಂದಾಜು<br>ನೀರು ಸಂಗ್ರಹಣೆ (Cubic<br>Meter),<br>ರಕ್ಷಣಾತ್ಮಕ ನೀರಾವರಿ ಪ್ರದೇಶ,<br>ಫಲಾನುಭವಿಗಳ ಸಂಖ್ಯೆ<br>ವೈಯಕ್ತಿಕ ಕಾಮಗಾರಿಯಾಗಿದ್ದರೆ,<br>ಫಲಾನುಭವಿ ಹೆಸರು,<br>ಚಟುವಟಿಕೆಯಿಂದ ಪಡೆಯುತ್ತಿರುವ<br>ಲಾಭ) | ವೈಯಕ್ತಿಕ ಕಾಮಗಾರಿ<br>-<br>-<br>ಲಚ್ಚಾನಾಯ್ಕ ಬಿನ್ ಹನುಮಾನಾಯ್ಕ<br>ತೋಟಗಾರಿಕೆ ಆಧಾರಿತ ಕೃಷಿ ಪದ್ಧತಿ |

ಅನುಬಂಧ

ಜಲಾನಯನ ಯೋಜನೆಗಳ ಚಟುವಟಿಕೆ/ಕಾಮಗಾರಿಗಳನ್ನು ಅಂತರ್ಜಾಲದಲ್ಲಿ ಅಳವಡಿಸಲು ಸಂಕ್ಷಿಪ್ತ ಮಾಹಿತಿ

|   |  |
|---|--|
| ಯೋಜನೆಯ ಹೆಸರು:   | National Mission for sustainable Agriculture(NMSA) 2022-23                                 |
| ವರ್ಷ:   | 2022-23  |
| ಕಾಮಗಾರಿಯ/<br>ಚಟುವಟಿಕೆಯ ಹೆಸರು:   | ತೋಟಗಾರಿಕೆ ಆಧಾರಿತ ಕೃಷಿ ಪದ್ಧತಿ   |
| ಕಾಮಗಾರಿ/ಚಟುವಟಿಕೆಯ<br>ಛಾಯಚಿತ್ರ (photo with<br>Lat & Long)  |          |
| ಸರ್ವೆ ನಂಬರ್:  | 23/2   |
| ಅಕ್ಷಾಂಶ ಮತ್ತು ರೇಖಾಂಶ:   | 14°28'65.66"N 76°10'43.29"E  |
| ಗ್ರಾಮ:  | ತಿಮ್ಮಾಪುರ  |
| ತಾಲ್ಲೂಕು:   | ದಾವಣಗೆರೆ   |
| ಜಿಲ್ಲೆ:   | ದಾವಣಗೆರೆ   |
| ಕಾಮಗಾರಿ/ ಚಟುವಟಿಕೆಯ<br>ಅಂದಾಜು ಮೊತ್ತ<br>(ರೂಪಾಯಿಗಳಲ್ಲಿ)  | 40000/-  |
| ಕಾಮಗಾರಿ/ ಚಟುವಟಿಕೆಯ<br>ಕುರಿತು ಸಂಕ್ಷಿಪ್ತ ವಿವರ<br>(ಸಮುದಾಯ<br>ಕಾಮಗಾರಿಯಾಗಿದ್ದರೆ ಅಂದಾಜು<br>ನೀರು ಸಂಗ್ರಹಣೆ (Cubic<br>Meter),<br>ರಕ್ಷಣಾತ್ಮಕ ನೀರಾವರಿ ಪ್ರದೇಶ,<br>ಫಲಾನುಭವಿಗಳ ಸಂಖ್ಯೆ<br>ವೈಯಕ್ತಿಕ ಕಾಮಗಾರಿಯಾಗಿದ್ದರೆ,<br>ಫಲಾನುಭವಿ ಹೆಸರು,<br>ಚಟುವಟಿಕೆಯಿಂದ ಪಡೆಯುತ್ತಿರುವ<br>ಲಾಭ) | ವೈಯಕ್ತಿಕ ಕಾಮಗಾರಿ<br>-<br>-<br>ರುಕ್ಮಿಣಿಬಾಯಿ ಕೋಂ ಠಾಕ್ರಾನಾಯ್ಕ<br>ತೋಟಗಾರಿಕೆ ಆಧಾರಿತ ಕೃಷಿ ಪದ್ಧತಿ |

ಅನುಬಂಧ


ಜಲಾನಯನ ಯೋಜನೆಗಳ ಚಟುವಟಿಕೆ/ಕಾಮಗಾರಿಗಳನ್ನು ಅಂತರ್ಜಾಲದಲ್ಲಿ ಅಳವಡಿಸಲು ಸಂಕ್ಷಿಪ್ತ ಮಾಹಿತಿ



|   |   |
|---|---|
| ಯೋಜನೆಯ ಹೆಸರು:   | National Mission for sustainable Agriculture(NMSA) 2022-23  |
| ವರ್ಷ:   | 2022-23   |
| ಕಾಮಗಾರಿಯ/<br>ಚಟುವಟಿಕೆಯ ಹೆಸರು:   | ತೋಟಗಾರಿಕೆ ಆಧಾರಿತ ಕೃಷಿ ಪದ್ಧತಿ  |
| ಕಾಮಗಾರಿ/ಚಟುವಟಿಕೆಯ<br>ಛಾಯಚಿತ್ರ (photo with<br>Lat & Long)  |                               |
| ಸರ್ವೆ ನಂಬರ್:  | 16/3  |
| ಅಕ್ಷಾಂಶ ಮತ್ತು ರೇಖಾಂಶ:   | 14°28'06.5"N 76°09'70.67"E  |
| ಗ್ರಾಮ:  | ತಿಮ್ಮಾಪುರ   |
| ತಾಲ್ಲೂಕು:   | ದಾವಣಗೆರೆ  |
| ಜಿಲ್ಲೆ:   | ದಾವಣಗೆರೆ  |
| ಕಾಮಗಾರಿ/ ಚಟುವಟಿಕೆಯ<br>ಅಂದಾಜು ಮೊತ್ತ<br>(ರೂಪಾಯಿಗಳಲ್ಲಿ)  | 12000/-   |
| ಕಾಮಗಾರಿ/ ಚಟುವಟಿಕೆಯ<br>ಕುರಿತು ಸಂಕ್ಷಿಪ್ತ ವಿವರ<br>(ಸಮುದಾಯ<br>ಕಾಮಗಾರಿಯಾಗಿದ್ದರೆ ಅಂದಾಜು<br>ನೀರು ಸಂಗ್ರಹಣೆ (Cubic<br>Meter),<br>ರಕ್ಷಣಾತ್ಮಕ ನೀರಾವರಿ ಪ್ರದೇಶ,<br>ಫಲಾನುಭವಿಗಳ ಸಂಖ್ಯೆ<br>ವೈಯಕ್ತಿಕ ಕಾಮಗಾರಿಯಾಗಿದ್ದರೆ,<br>ಫಲಾನುಭವಿ ಹೆಸರು,<br>ಚಟುವಟಿಕೆಯಿಂದ ಪಡೆಯುತ್ತಿರುವ<br>ಲಾಭ) | <p>ವೈಯಕ್ತಿಕ ಕಾಮಗಾರಿ</p> <p>-</p> <p>-</p> <p>ಮಂಜಾನಾಯ್ಕ ಬಿನ್ ಚಂದ್ರಾನಾಯ್ಕ</p> <p>ತೋಟಗಾರಿಕೆ ಆಧಾರಿತ ಕೃಷಿ ಪದ್ಧತಿ</p> |


ಅನುಬಂಧ

ಜಲಾನಯನ ಯೋಜನೆಗಳ ಚಟುವಟಿಕೆ/ಕಾಮಗಾರಿಗಳನ್ನು ಅಂತರ್ಜಾಲದಲ್ಲಿ ಅಳವಡಿಸಲು ಸಂಕ್ಷಿಪ್ತ ಮಾಹಿತಿ

|   |  |
|---|--|
| ಯೋಜನೆಯ ಹೆಸರು:   | National Mission for sustainable Agriculture(NMSA) 2022-23                               |
| ವರ್ಷ:   | 2022-23  |
| ಕಾಮಗಾರಿಯ/<br>ಚಟುವಟಿಕೆಯ ಹೆಸರು:   | ತೋಟಗಾರಿಕೆ ಆಧಾರಿತ ಕೃಷಿ ಪದ್ಧತಿ   |
| ಕಾಮಗಾರಿ/ಚಟುವಟಿಕೆಯ<br>ಛಾಯಚಿತ್ರ (photo with<br>Lat & Long)  |        |
| ಸರ್ವೆ ನಂಬರ್:  | 16/3   |
| ಅಕ್ಷಾಂಶ ಮತ್ತು ರೇಖಾಂಶ:   | 14°28'20.66"N 76°10'06.8"E   |
| ಗ್ರಾಮ:  | ಹೆದ್ದೆ   |
| ತಾಲ್ಲೂಕು:   | ದಾವಣಗೆರೆ   |
| ಜಿಲ್ಲೆ:   | ದಾವಣಗೆರೆ   |
| ಕಾಮಗಾರಿ/ ಚಟುವಟಿಕೆಯ<br>ಅಂದಾಜು ಮೊತ್ತ<br>(ರೂಪಾಯಿಗಳಲ್ಲಿ)  | 8000/-   |
| ಕಾಮಗಾರಿ/ ಚಟುವಟಿಕೆಯ<br>ಕುರಿತು ಸಂಕ್ಷಿಪ್ತ ವಿವರ<br>(ಸಮುದಾಯ<br>ಕಾಮಗಾರಿಯಾಗಿದ್ದರೆ ಅಂದಾಜು<br>ನೀರು ಸಂಗ್ರಹಣೆ (Cubic<br>Meter),<br>ರಕ್ಷಣಾತ್ಮಕ ನೀರಾವರಿ ಪ್ರದೇಶ,<br>ಫಲಾನುಭವಿಗಳ ಸಂಖ್ಯೆ<br>ವೈಯಕ್ತಿಕ ಕಾಮಗಾರಿಯಾಗಿದ್ದರೆ,<br>ಫಲಾನುಭವಿ ಹೆಸರು,<br>ಚಟುವಟಿಕೆಯಿಂದ ಪಡೆಯುತ್ತಿರುವ<br>ಲಾಭ) | ವೈಯಕ್ತಿಕ ಕಾಮಗಾರಿ<br>-<br>ಮಹಾಂತೇಶ್ ನಾಯ್ಕ ಬಿನ್ ರೂಪ್ಲಾನಾಯ್ಕ<br>ತೋಟಗಾರಿಕೆ ಆಧಾರಿತ ಕೃಷಿ ಪದ್ಧತಿ |


ಅನುಬಂಧ

ಜಲಾನಯನ ಯೋಜನೆಗಳ ಚಟುವಟಿಕೆ/ಕಾಮಗಾರಿಗಳನ್ನು ಅಂತರ್ಜಾಲದಲ್ಲಿ ಅಳವಡಿಸಲು ಸಂಕ್ಷಿಪ್ತ ಮಾಹಿತಿ

|   |   |
|---|---|
| ಯೋಜನೆಯ ಹೆಸರು:   | National Mission for sustainable Agriculture(NMSA) 2022-23                            |
| ವರ್ಷ:   | 2022-23   |
| ಕಾಮಗಾರಿಯ/<br>ಚಟುವಟಿಕೆಯ ಹೆಸರು:   | ತೋಟಗಾರಿಕೆ ಆಧಾರಿತ ಕೃಷಿ ಪದ್ಧತಿ  |
| ಕಾಮಗಾರಿ/ಚಟುವಟಿಕೆಯ<br>ಛಾಯಾಚಿತ್ರ (photo with<br>Lat & Long)   |     |
| ಸರ್ವೆ ನಂಬರ್:  | 119   |
| ಅಕ್ಷಾಂಶ ಮತ್ತು ರೇಖಾಂಶ:   | 14°24'93.59"N 76°08'76.57"E   |
| ಗ್ರಾಮ:  | ನಲ್ಲುಂದ   |
| ತಾಲ್ಲೂಕು:   | ದಾವಣಗೆರೆ  |
| ಜಿಲ್ಲೆ:   | ದಾವಣಗೆರೆ  |
| ಕಾಮಗಾರಿ/ ಚಟುವಟಿಕೆಯ<br>ಅಂದಾಜು ಮೊತ್ತ<br>(ರೂಪಾಯಿಗಳಲ್ಲಿ)  | 13000/-   |
| ಕಾಮಗಾರಿ/ ಚಟುವಟಿಕೆಯ<br>ಕುರಿತು ಸಂಕ್ಷಿಪ್ತ ವಿವರ<br>(ಸಮುದಾಯ<br>ಕಾಮಗಾರಿಯಾಗಿದ್ದರೆ ಅಂದಾಜು<br>ನೀರು ಸಂಗ್ರಹಣೆ (Cubic<br>Meter),<br>ರಕ್ಷಣಾತ್ಮಕ ನೀರಾವರಿ ಪ್ರದೇಶ,<br>ಫಲಾನುಭವಿಗಳ ಸಂಖ್ಯೆ<br>ವೈಯಕ್ತಿಕ ಕಾಮಗಾರಿಯಾಗಿದ್ದರೆ,<br>ಫಲಾನುಭವಿ ಹೆಸರು,<br>ಚಟುವಟಿಕೆಯಿಂದ ಪಡೆಯುತ್ತಿರುವ<br>ಲಾಭ) | ವೈಯಕ್ತಿಕ ಕಾಮಗಾರಿ<br>-<br>-<br>ಎಂ.ಆರ್. ರವಿ ಬಿನ್ ರಂಗಪ್ಪ<br>ತೋಟಗಾರಿಕೆ ಆಧಾರಿತ ಕೃಷಿ ಪದ್ಧತಿ |


ಅನುಬಂಧ

ಜಲಾನಯನ ಯೋಜನೆಗಳ ಚಟುವಟಿಕೆ/ಕಾಮಗಾರಿಗಳನ್ನು ಅಂತರ್ಜಾಲದಲ್ಲಿ ಅಳವಡಿಸಲು ಸಂಕ್ಷಿಪ್ತ ಮಾಹಿತಿ

|   |   |
|---|---|
| ಯೋಜನೆಯ ಹೆಸರು:   | National Mission for sustainable Agriculture(NMSA) 2022-23                                    |
| ವರ್ಷ:   | 2022-23   |
| ಕಾಮಗಾರಿಯ/<br>ಚಟುವಟಿಕೆಯ ಹೆಸರು:   | ತೋಟಗಾರಿಕೆ ಆಧಾರಿತ ಕೃಷಿ ಪದ್ಧತಿ  |
| ಕಾಮಗಾರಿ/ಚಟುವಟಿಕೆಯ<br>ಛಾಯಚಿತ್ರ (photo with<br>Lat & Long)  |             |
| ಸರ್ವೆ ನಂಬರ್:  | 12/13   |
| ಅಕ್ಷಾಂಶ ಮತ್ತು ರೇಖಾಂಶ:   | 14°28'69.06"N 76°10'82.7"E  |
| ಗ್ರಾಮ:  | ಹೆದ್ದೆ  |
| ತಾಲ್ಲೂಕು:   | ದಾವಣಗೆರೆ  |
| ಜಿಲ್ಲೆ:   | ದಾವಣಗೆರೆ  |
| ಕಾಮಗಾರಿ/ ಚಟುವಟಿಕೆಯ<br>ಅಂದಾಜು ಮೊತ್ತ<br>(ರೂಪಾಯಿಗಳಲ್ಲಿ)  | 20000/-   |
| ಕಾಮಗಾರಿ/ ಚಟುವಟಿಕೆಯ<br>ಕುರಿತು ಸಂಕ್ಷಿಪ್ತ ವಿವರ<br>(ಸಮುದಾಯ<br>ಕಾಮಗಾರಿಯಾಗಿದ್ದರೆ ಅಂದಾಜು<br>ನೀರು ಸಂಗ್ರಹಣೆ (Cubic<br>Meter),<br>ರಕ್ಷಣಾತ್ಮಕ ನೀರಾವರಿ ಪ್ರದೇಶ,<br>ಫಲಾನುಭವಿಗಳ ಸಂಖ್ಯೆ<br>ವೈಯಕ್ತಿಕ ಕಾಮಗಾರಿಯಾಗಿದ್ದರೆ,<br>ಫಲಾನುಭವಿ ಹೆಸರು,<br>ಚಟುವಟಿಕೆಯಿಂದ ಪಡೆಯುತ್ತಿರುವ<br>ಲಾಭ) | ವೈಯಕ್ತಿಕ ಕಾಮಗಾರಿ<br>-<br>-<br>ಎಲ್. ಹನುಮಾನಾಯ್ಕ ಬಿನ್ ಲಚ್ಚಾನಾಯ್ಕ<br>ತೋಟಗಾರಿಕೆ ಆಧಾರಿತ ಕೃಷಿ ಪದ್ಧತಿ |


ಅನುಬಂಧ

ಜಲಾನಯನ ಯೋಜನೆಗಳ ಚಟುವಟಿಕೆ/ಕಾಮಗಾರಿಗಳನ್ನು ಅಂತರ್ಜಾಲದಲ್ಲಿ ಅಳವಡಿಸಲು ಸಂಕ್ಷಿಪ್ತ ಮಾಹಿತಿ

|   |  |
|---|--|
| ಯೋಜನೆಯ ಹೆಸರು:   | National Mission for sustainable Agriculture(NMSA) 2022-23                                   |
| ವರ್ಷ:   | 2022-23  |
| ಕಾಮಗಾರಿಯ/<br>ಚಟುವಟಿಕೆಯ ಹೆಸರು:   | ತೋಟಗಾರಿಕೆ ಆಧಾರಿತ ಕೃಷಿ ಪದ್ಧತಿ   |
| ಕಾಮಗಾರಿ/ಚಟುವಟಿಕೆಯ<br>ಛಾಯಾಚಿತ್ರ (photo with<br>Lat & Long)   |            |
| ಸರ್ವೆ ನಂಬರ್:  | 53/11, 58/6  |
| ಅಕ್ಷಾಂಶ ಮತ್ತು ರೇಖಾಂಶ:   | 14°35'20.49"N 75°98'46.02"E  |
| ಗ್ರಾಮ:  | ಹಿರೇತೊಗಲೇರಿ  |
| ತಾಲ್ಲೂಕು:   | ದಾವಣಗೆರೆ   |
| ಜಿಲ್ಲೆ:   | ದಾವಣಗೆರೆ   |
| ಕಾಮಗಾರಿ/ ಚಟುವಟಿಕೆಯ<br>ಅಂದಾಜು ಮೊತ್ತ<br>(ರೂಪಾಯಿಗಳಲ್ಲಿ)  | 42750/-  |
| ಕಾಮಗಾರಿ/ ಚಟುವಟಿಕೆಯ<br>ಕುರಿತು ಸಂಕ್ಷಿಪ್ತ ವಿವರ<br>(ಸಮುದಾಯ<br>ಕಾಮಗಾರಿಯಾಗಿದ್ದರೆ ಅಂದಾಜು<br>ನೀರು ಸಂಗ್ರಹಣೆ (Cubic<br>Meter),<br>ರಕ್ಷಣಾತ್ಮಕ ನೀರಾವರಿ ಪ್ರದೇಶ,<br>ಫಲಾನುಭವಿಗಳ ಸಂಖ್ಯೆ<br>ವೈಯಕ್ತಿಕ ಕಾಮಗಾರಿಯಾಗಿದ್ದರೆ,<br>ಫಲಾನುಭವಿ ಹೆಸರು,<br>ಚಟುವಟಿಕೆಯಿಂದ ಪಡೆಯುತ್ತಿರುವ<br>ಲಾಭ) | ವೈಯಕ್ತಿಕ ಕಾಮಗಾರಿ<br>-<br>ಶಾಂತಮ್ಮ ಹೆಚ್.ಜಿ. ಕೋಂ ನಾಗರಾಜ್ ಟಿ.ಜಿ.<br>ತೋಟಗಾರಿಕೆ ಆಧಾರಿತ ಕೃಷಿ ಪದ್ಧತಿ |

ಅನುಬಂಧ

ಜಲಾನಯನ ಯೋಜನೆಗಳ ಚಟುವಟಿಕೆ/ಕಾಮಗಾರಿಗಳನ್ನು ಅಂತರ್ಜಾಲದಲ್ಲಿ ಅಳವಡಿಸಲು ಸಂಕ್ಷಿಪ್ತ ಮಾಹಿತಿ

|   |  |
|---|--|
| ಯೋಜನೆಯ ಹೆಸರು:   | National Mission for sustainable Agriculture(NMSA) 2022-23                               |
| ವರ್ಷ:   | 2022-23  |
| ಕಾಮಗಾರಿಯ/<br>ಚಟುವಟಿಕೆಯ ಹೆಸರು:   | ತೋಟಗಾರಿಕೆ ಆಧಾರಿತ ಕೃಷಿ ಪದ್ಧತಿ   |
| ಕಾಮಗಾರಿ/ಚಟುವಟಿಕೆಯ<br>ಛಾಯಚಿತ್ರ (photo with<br>Lat & Long)  |        |
| ಸರ್ವೆ ನಂಬರ್:  | 35/4   |
| ಅಕ್ಷಾಂಶ ಮತ್ತು ರೇಖಾಂಶ:   | 14°35'08.87"N 75°98'99.92"E  |
| ಗ್ರಾಮ:  | ಹಿರೇತೊಗಲೇರಿ  |
| ತಾಲ್ಲೂಕು:   | ದಾವಣಗೆರೆ   |
| ಜಿಲ್ಲೆ:   | ದಾವಣಗೆರೆ   |
| ಕಾಮಗಾರಿ/ ಚಟುವಟಿಕೆಯ<br>ಅಂದಾಜು ಮೊತ್ತ<br>(ರೂಪಾಯಿಗಳಲ್ಲಿ)  | 30000/-  |
| ಕಾಮಗಾರಿ/ ಚಟುವಟಿಕೆಯ<br>ಕುರಿತು ಸಂಕ್ಷಿಪ್ತ ವಿವರ<br>(ಸಮುದಾಯ<br>ಕಾಮಗಾರಿಯಾಗಿದ್ದರೆ ಅಂದಾಜು<br>ನೀರು ಸಂಗ್ರಹಣೆ (Cubic<br>Meter),<br>ರಕ್ಷಣಾತ್ಮಕ ನೀರಾವರಿ ಪ್ರದೇಶ,<br>ಫಲಾನುಭವಿಗಳ ಸಂಖ್ಯೆ<br>ವೈಯಕ್ತಿಕ ಕಾಮಗಾರಿಯಾಗಿದ್ದರೆ,<br>ಫಲಾನುಭವಿ ಹೆಸರು,<br>ಚಟುವಟಿಕೆಯಿಂದ ಪಡೆಯುತ್ತಿರುವ<br>ಲಾಭ) | ವೈಯಕ್ತಿಕ ಕಾಮಗಾರಿ<br>-<br>-<br>ಗೌರಮ್ಮ ಜಿ. ಕೋಂ ಶಿವಾನಂದಪ್ಪ.<br>ತೋಟಗಾರಿಕೆ ಆಧಾರಿತ ಕೃಷಿ ಪದ್ಧತಿ |


ಅನುಬಂಧ

ಜಲಾನಯನ ಯೋಜನೆಗಳ ಚಟುವಟಿಕೆ/ಕಾಮಗಾರಿಗಳನ್ನು ಅಂತರ್ಜಾಲದಲ್ಲಿ ಅಳವಡಿಸಲು ಸಂಕ್ಷಿಪ್ತ ಮಾಹಿತಿ

|   |  |
|---|--|
| ಯೋಜನೆಯ ಹೆಸರು:   | National Mission for sustainable Agriculture(NMSA) 2022-23                         |
| ವರ್ಷ:   | 2022-23  |
| ಕಾಮಗಾರಿಯ/<br>ಚಟುವಟಿಕೆಯ ಹೆಸರು:   | ತೋಟಗಾರಿಕೆ ಆಧಾರಿತ ಕೃಷಿ ಪದ್ಧತಿ - ತರಬೇತಿ  |
| ಕಾಮಗಾರಿ/ಚಟುವಟಿಕೆಯ<br>ಛಾಯಚಿತ್ರ (photo with<br>Lat & Long)  |  |
| ಸರ್ವೆ ನಂಬರ್:  | -  |
| ಅಕ್ಷಾಂಶ ಮತ್ತು ರೇಖಾಂಶ:   | 14°35'12.33"N 75°98'64.02"E  |
| ಗ್ರಾಮ:  | ಹಿರೇತೊಗಲೇರಿ  |
| ತಾಲ್ಲೂಕು:   | ದಾವಣಗೆರೆ   |
| ಜಿಲ್ಲೆ:   | ದಾವಣಗೆರೆ   |
| ಕಾಮಗಾರಿ/ ಚಟುವಟಿಕೆಯ<br>ಅಂದಾಜು ಮೊತ್ತ<br>(ರೂಪಾಯಿಗಳಲ್ಲಿ)  | 9880/-   |
| ಕಾಮಗಾರಿ/ ಚಟುವಟಿಕೆಯ<br>ಕುರಿತು ಸಂಕ್ಷಿಪ್ತ ವಿವರ<br>(ಸಮುದಾಯ<br>ಕಾಮಗಾರಿಯಾಗಿದ್ದರೆ ಅಂದಾಜು<br>ನೀರು ಸಂಗ್ರಹಣೆ (Cubic<br>Meter),<br>ರಕ್ಷಣಾತ್ಮಕ ನೀರಾವರಿ ಪ್ರದೇಶ,<br>ಫಲಾನುಭವಿಗಳ ಸಂಖ್ಯೆ<br>ವೈಯಕ್ತಿಕ ಕಾಮಗಾರಿಯಾಗಿದ್ದರೆ,<br>ಫಲಾನುಭವಿ ಹೆಸರು,<br>ಚಟುವಟಿಕೆಯಿಂದ ಪಡೆಯುತ್ತಿರುವ<br>ಲಾಭ) | ಸಮುದಾಯ ಕಾಮಗಾರಿ<br>-<br>-<br>-  |

ಅನುಬಂಧ

ಜಲಾನಯನ ಯೋಜನೆಗಳ ಚಟುವಟಿಕೆ/ಕಾಮಗಾರಿಗಳನ್ನು ಅಂತರ್ಜಾಲದಲ್ಲಿ ಅಳವಡಿಸಲು ಸಂಕ್ಷಿಪ್ತ ಮಾಹಿತಿ

|   |  |
|---|--|
| ಯೋಜನೆಯ ಹೆಸರು:   | National Mission for sustainable Agriculture(NMSA) 2022-23                         |
| ವರ್ಷ:   | 2022-23  |
| ಕಾಮಗಾರಿಯ/<br>ಚಟುವಟಿಕೆಯ ಹೆಸರು:   | ತೋಟಗಾರಿಕೆ ಆಧಾರಿತ ಕೃಷಿ ಪದ್ಧತಿ - ತರಬೇತಿ  |
| ಕಾಮಗಾರಿ/ಚಟುವಟಿಕೆಯ<br>ಛಾಯಚಿತ್ರ (photo with<br>Lat & Long)  |  |
| ಸರ್ವೆ ನಂಬರ್:  | -  |
| ಅಕ್ಷಾಂಶ ಮತ್ತು ರೇಖಾಂಶ:   | 14°35'12.33"N 75°98'64.02"E  |
| ಗ್ರಾಮ:  | ಹಿರೇತೊಗಲೇರಿ  |
| ತಾಲ್ಲೂಕು:   | ದಾವಣಗೆರೆ   |
| ಜಿಲ್ಲೆ:   | ದಾವಣಗೆರೆ   |
| ಕಾಮಗಾರಿ/ ಚಟುವಟಿಕೆಯ<br>ಅಂದಾಜು ಮೊತ್ತ<br>(ರೂಪಾಯಿಗಳಲ್ಲಿ)  | 9970/-   |
| ಕಾಮಗಾರಿ/ ಚಟುವಟಿಕೆಯ<br>ಕುರಿತು ಸಂಕ್ಷಿಪ್ತ ವಿವರ<br>(ಸಮುದಾಯ<br>ಕಾಮಗಾರಿಯಾಗಿದ್ದರೆ ಅಂದಾಜು<br>ನೀರು ಸಂಗ್ರಹಣೆ (Cubic<br>Meter),<br>ರಕ್ಷಣಾತ್ಮಕ ನೀರಾವರಿ ಪ್ರದೇಶ,<br>ಫಲಾನುಭವಿಗಳ ಸಂಖ್ಯೆ<br>ವೈಯಕ್ತಿಕ ಕಾಮಗಾರಿಯಾಗಿದ್ದರೆ,<br>ಫಲಾನುಭವಿ ಹೆಸರು,<br>ಚಟುವಟಿಕೆಯಿಂದ ಪಡೆಯುತ್ತಿರುವ<br>ಲಾಭ) | ಸಮುದಾಯ ಕಾಮಗಾರಿ<br>-<br>-<br>-  |