



ಜಲಾನಯನ ಯೋಜನೆಗಳ ಚಟುವಟಿಕೆ/ಕಾಮಗಾರಿಗಳನ್ನು ಅಂತರ್ಜಾಲದಲ್ಲಿ ಅಳವಡಿಸಲು ಸಂಕ್ಷಿಪ್ತ ಮಾಹಿತಿ


ಯೋಜನೆಯ ಹೆಸರು:	ಪ್ರಧಾನ ಮಂತ್ರಿ ಕೃಷಿ ಸಿಂಚಾಯಿ ಯೋಜನೆ - ಇತರೆ ಉಪಚಾರಗಳು
ವರ್ಷ:	2022-23
ಕಾಮಗಾರಿಯ/ ಚಟುವಟಿಕೆಯ ಹೆಸರು:	ಹಾಲವರ್ತಿ ಚೆಕ್ ಡ್ಯಾಂ-01
ಕಾಮಗಾರಿ/ಚಟುವಟಿಕೆಯ ಛಾಯಚಿತ್ರ (photo with Lat & Long)	 <p>Latitude: 14.394267 Longitude: 76.073465 Elevation: 738.65 m Accuracy: 5.4 m</p>
ಸರ್ವೆ ನಂಬರ್:	80
ಅಕ್ಷಾಂಶ ಮತ್ತು ರೇಖಾಂಶ:	14°39'42.67"N 75°07'34.65"E
ಗ್ರಾಮ:	ಹಾಲವರ್ತಿ
ತಾಲ್ಲೂಕು:	ದಾವಣಗೆರೆ
ಜಿಲ್ಲೆ:	ದಾವಣಗೆರೆ
ಕಾಮಗಾರಿ/ ಚಟುವಟಿಕೆಯ ಅಂದಾಜು ಮೊತ್ತ (ರೂಪಾಯಿಗಳಲ್ಲಿ)	499978/-
ಕಾಮಗಾರಿ/ ಚಟುವಟಿಕೆಯ ಕುರಿತು ಸಂಕ್ಷಿಪ್ತ ವಿವರ (ಸಮುದಾಯ ಕಾಮಗಾರಿಯಾಗಿದ್ದರೆ ಅಂದಾಜು ನೀರು ಸಂಗ್ರಹಣೆ (Cubic Meter), ರಕ್ಷಣಾತ್ಮಕ ನೀರಾವರಿ ಪ್ರದೇಶ, ಫಲಾನುಭವಿಗಳ ಸಂಖ್ಯೆ ವೈಯಕ್ತಿಕ ಕಾಮಗಾರಿಯಾಗಿದ್ದರೆ, ಫಲಾನುಭವಿ ಹೆಸರು, ಚಟುವಟಿಕೆಯಿಂದ ಪಡೆಯುತ್ತಿರುವ ಲಾಭ)	<p>ಸಮುದಾಯ ಕಾಮಗಾರಿ</p> <p>858 ಕ್ಯೂ.ಮೀ.</p> <p>1.80 ಹೆ.</p> <p>10</p>

ಜಲಾನಯನ ಯೋಜನೆಗಳ ಚಟುವಟಿಕೆ/ಕಾಮಗಾರಿಗಳನ್ನು ಅಂತರ್ಜಾಲದಲ್ಲಿ ಅಳವಡಿಸಲು ಸಂಕ್ಷಿಪ್ತ ಮಾಹಿತಿ

ಯೋಜನೆಯ ಹೆಸರು:	ಪ್ರಧಾನ ಮಂತ್ರಿ ಕೃಷಿ ಸಿಂಚಾಯಿ ಯೋಜನೆ - ಇತರೆ ಉಪಚಾರಗಳು
ವರ್ಷ:	2022-23
ಕಾಮಗಾರಿಯ/ ಚಟುವಟಿಕೆಯ ಹೆಸರು:	ಮ್ಯಾಸರಹಳ್ಳಿ ಚೆಕ್ ಡ್ಯಾಂ-01
ಕಾಮಗಾರಿ/ಚಟುವಟಿಕೆಯ ಭಾಯಿಚಿತ್ರ (photo with Lat & Long)	 <p>Latitude: 14°26.292' Longitude: 76°7.095' Elevation: 680.64±16 m Accuracy: 4.3 m</p>
ಸರ್ವೆ ನಂಬರ್:	163
ಅಕ್ಷಾಂಶ ಮತ್ತು ರೇಖಾಂಶ:	14°26'29.2" 76°07'09.5"E
ಗ್ರಾಮ:	ಮ್ಯಾಸರಹಳ್ಳಿ
ತಾಲ್ಲೂಕು:	ದಾವಣಗೆರೆ
ಜಿಲ್ಲೆ:	ದಾವಣಗೆರೆ
ಕಾಮಗಾರಿ/ ಚಟುವಟಿಕೆಯ ಅಂದಾಜು ಮೊತ್ತ (ರೂಪಾಯಿಗಳಲ್ಲಿ)	499978/-
ಕಾಮಗಾರಿ/ ಚಟುವಟಿಕೆಯ ಕುರಿತು ಸಂಕ್ಷಿಪ್ತ ವಿವರ (ಸಮುದಾಯ ಕಾಮಗಾರಿಯಾಗಿದ್ದರೆ ಅಂದಾಜು ನೀರು ಸಂಗ್ರಹಣೆ (Cubic Meter), ರಕ್ಷಣಾತ್ಮಕ ನೀರಾವರಿ ಪ್ರದೇಶ, ಫಲಾನುಭವಿಗಳ ಸಂಖ್ಯೆ ವೈಯಕ್ತಿಕ ಕಾಮಗಾರಿಯಾಗಿದ್ದರೆ, ಫಲಾನುಭವಿ ಹೆಸರು, ಚಟುವಟಿಕೆಯಿಂದ ಪಡೆಯುತ್ತಿರುವ ಲಾಭ)	<p>ಸಮುದಾಯ ಕಾಮಗಾರಿ</p> <p>854 ಕ್ಯೂ.ಮೀ.</p> <p>1.80 ಹೆ.</p> <p>09</p>

ಅನುಬಂಧ


ಜಲಾನಯನ ಯೋಜನೆಗಳ ಚಟುವಟಿಕೆ/ಕಾಮಗಾರಿಗಳನ್ನು ಅಂತರ್ಜಾಲದಲ್ಲಿ ಅಳವಡಿಸಲು ಸಂಕ್ಷಿಪ್ತ ಮಾಹಿತಿ

ಯೋಜನೆಯ ಹೆಸರು:	ಪ್ರಧಾನ ಮಂತ್ರಿ ಕೃಷಿ ಸಿಂಚಾಯಿ ಯೋಜನೆ - ಇತರೆ ಉಪಚಾರಗಳು
ವರ್ಷ:	2022-23
ಕಾಮಗಾರಿಯ/ ಚಟುವಟಿಕೆಯ ಹೆಸರು:	ಗಂಗನಕಟ್ಟೆ ಚೆಕ್ ಡ್ಯಾಂ-03
ಕಾಮಗಾರಿ/ಚಟುವಟಿಕೆಯ ಛಾಯಚಿತ್ರ (photo with Lat & Long)	 <p>Latitude: 14.37794 Longitude: 76.072083 Elevation: 745.99 m Accuracy: 5.0 m</p>
ಸರ್ವೆ ನಂಬರ್:	48
ಅಕ್ಷಾಂಶ ಮತ್ತು ರೇಖಾಂಶ:	14°37'79.4" N 76°07'20.83"E
ಗ್ರಾಮ:	ಗಂಗನಕಟ್ಟೆ
ತಾಲ್ಲೂಕು:	ದಾವಣಗೆರೆ
ಜಿಲ್ಲೆ:	ದಾವಣಗೆರೆ
ಕಾಮಗಾರಿ/ ಚಟುವಟಿಕೆಯ ಅಂದಾಜು ಮೊತ್ತ (ರೂಪಾಯಿಗಳಲ್ಲಿ)	499251/-
ಕಾಮಗಾರಿ/ ಚಟುವಟಿಕೆಯ ಕುರಿತು ಸಂಕ್ಷಿಪ್ತ ವಿವರ (ಸಮುದಾಯ ಕಾಮಗಾರಿಯಾಗಿದ್ದರೆ ಅಂದಾಜು ನೀರು ಸಂಗ್ರಹಣೆ (Cubic Meter), ರಕ್ಷಣಾತ್ಮಕ ನೀರಾವರಿ ಪ್ರದೇಶ, ಫಲಾನುಭವಿಗಳ ಸಂಖ್ಯೆ ವೈಯಕ್ತಿಕ ಕಾಮಗಾರಿಯಾಗಿದ್ದರೆ, ಫಲಾನುಭವಿ ಹೆಸರು, ಚಟುವಟಿಕೆಯಿಂದ ಪಡೆಯುತ್ತಿರುವ ಲಾಭ)	<p>ಸಮುದಾಯ ಕಾಮಗಾರಿ</p> <p>854 ಕ್ಯೂ.ಮೀ.</p> <p>1.80 ಹೆ.</p> <p>12</p>

ಅನುಬಂಧ

ಜಲಾನಯನ ಯೋಜನೆಗಳ ಚಟುವಟಿಕೆ/ಕಾಮಗಾರಿಗಳನ್ನು ಅಂತರ್ಜಾಲದಲ್ಲಿ ಅಳವಡಿಸಲು ಸಂಕ್ಷಿಪ್ತ ಮಾಹಿತಿ

ಯೋಜನೆಯ ಹೆಸರು:	ಪ್ರಧಾನ ಮಂತ್ರಿ ಕೃಷಿ ಸಿಂಚಾಯಿ ಯೋಜನೆ - ಇತರೆ ಉಪಚಾರಗಳು
---------------	--

ವರ್ಷ:	2022-23
ಕಾಮಗಾರಿಯ/ ಚಟುವಟಿಕೆಯ ಹೆಸರು:	ಚಿನ್ನಸಮುದ್ರ ಚೆಕ್ ಡ್ಯಾಂ-06
ಕಾಮಗಾರಿ/ಚಟುವಟಿಕೆಯ ಭಾಯಿಚಿತ್ರ (photo with Lat & Long)	
ಸರ್ವೆ ನಂಬರ್:	39, 42
ಅಕ್ಷಾಂಶ ಮತ್ತು ರೇಖಾಂಶ:	14°21'81.2"N 76°05'09.8"E
ಗ್ರಾಮ:	ಚಿನ್ನಸಮುದ್ರ
ತಾಲ್ಲೂಕು:	ದಾವಣಗೆರೆ
ಜಿಲ್ಲೆ:	ದಾವಣಗೆರೆ
ಕಾಮಗಾರಿ/ ಚಟುವಟಿಕೆಯ ಅಂದಾಜು ಮೊತ್ತ (ರೂಪಾಯಿಗಳಲ್ಲಿ)	499559/-
ಕಾಮಗಾರಿ/ ಚಟುವಟಿಕೆಯ ಕುರಿತು ಸಂಕ್ಷಿಪ್ತ ವಿವರ (ಸಮುದಾಯ ಕಾಮಗಾರಿಯಾಗಿದ್ದರೆ ಅಂದಾಜು ನೀರು ಸಂಗ್ರಹಣೆ (Cubic Meter), ರಕ್ಷಣಾತ್ಮಕ ನೀರಾವರಿ ಪ್ರದೇಶ, ಫಲಾನುಭವಿಗಳ ಸಂಖ್ಯೆ ವೈಯಕ್ತಿಕ ಕಾಮಗಾರಿಯಾಗಿದ್ದರೆ, ಫಲಾನುಭವಿ ಹೆಸರು, ಚಟುವಟಿಕೆಯಿಂದ ಪಡೆಯುತ್ತಿರುವ ಲಾಭ)	ಸಮುದಾಯ ಕಾಮಗಾರಿ 801 ಕ್ಯೂ.ಮೀ. 1.80 ಹೆ. 08

ಅನುಬಂಧ

ಜಲಾನಯನ ಯೋಜನೆಗಳ ಚಟುವಟಿಕೆ/ಕಾಮಗಾರಿಗಳನ್ನು ಅಂತರ್ಜಾಲದಲ್ಲಿ ಅಳವಡಿಸಲು ಸಂಕ್ಷಿಪ್ತ ಮಾಹಿತಿ

ಯೋಜನೆಯ ಹೆಸರು:	ಪ್ರಧಾನ ಮಂತ್ರಿ ಕೃಷಿ ಸಿಂಚಾಯಿ ಯೋಜನೆ - ಇತರೆ ಉಪಚಾರಗಳು
ವರ್ಷ:	2022-23
ಕಾಮಗಾರಿಯ/ ಚಟುವಟಿಕೆಯ ಹೆಸರು:	ಚಿನ್ನಸಮುದ್ರ ಚೆಕ್ ಡ್ಯಾಂ-07




ಚಟುವಟಿಕೆಯ ಹೆಸರು:	
ಕಾಮಗಾರಿ/ಚಟುವಟಿಕೆಯ ಛಾಯಚಿತ್ರ (photo with Lat & Long)	
ಸರ್ವೆ ನಂಬರ್:	<b>38, 42</b>
ಅಕ್ಷಾಂಶ ಮತ್ತು ರೇಖಾಂಶ:	<b>14°21'45\"N 76°05'03\"E</b>
ಗ್ರಾಮ:	ಚಿನ್ನಸಮುದ್ರ
ತಾಲ್ಲೂಕು:	ದಾವಣಗೆರೆ
ಜಿಲ್ಲೆ:	ದಾವಣಗೆರೆ
ಕಾಮಗಾರಿ/ ಚಟುವಟಿಕೆಯ ಅಂದಾಜು ಮೊತ್ತ (ರೂಪಾಯಿಗಳಲ್ಲಿ)	<b>499376/-</b>
ಕಾಮಗಾರಿ/ ಚಟುವಟಿಕೆಯ ಕುರಿತು ಸಂಕ್ಷಿಪ್ತ ವಿವರ (ಸಮುದಾಯ ಕಾಮಗಾರಿಯಾಗಿದ್ದರೆ ಅಂದಾಜು ನೀರು ಸಂಗ್ರಹಣೆ (Cubic Meter), ರಕ್ಷಣಾತ್ಮಕ ನೀರಾವರಿ ಪ್ರದೇಶ, ಫಲಾನುಭವಿಗಳ ಸಂಖ್ಯೆ, ವೈಯಕ್ತಿಕ ಕಾಮಗಾರಿಯಾಗಿದ್ದರೆ, ಫಲಾನುಭವಿ ಹೆಸರು, ಚಟುವಟಿಕೆಯಿಂದ ಪಡೆಯುತ್ತಿರುವ ಲಾಭ)	<p>ಸಮುದಾಯ ಕಾಮಗಾರಿ</p> <p><b>816 ಕ್ಯೂ.ಮೀ.</b></p> <p><b>1.80 ಹೆ.</b></p> <p><b>10</b></p>

ಅನುಬಂಧ

ಜಲಾನಯನ ಯೋಜನೆಗಳ ಚಟುವಟಿಕೆ/ಕಾಮಗಾರಿಗಳನ್ನು ಅಂತರ್ಜಾಲದಲ್ಲಿ ಅಳವಡಿಸಲು ಸಂಕ್ಷಿಪ್ತ ಮಾಹಿತಿ


ಯೋಜನೆಯ ಹೆಸರು:	ಪ್ರಧಾನ ಮಂತ್ರಿ ಕೃಷಿ ಸಿಂಚಾಯಿ ಯೋಜನೆ - ಇತರೆ ಉಪಚಾರಗಳು
ವರ್ಷ:	<b>2022-23</b>
ಕಾಮಗಾರಿಯ/ ಚಟುವಟಿಕೆಯ ಹೆಸರು:	ಚಿನ್ನಸಮುದ್ರ ಚೆಕ್ ಡ್ಯಾಂ-08

ಕಾಮಗಾರಿ/ಚಟುವಟಿಕೆಯ ಛಾಯಚಿತ್ರ (photo with Lat & Long)	
ಸರ್ವೆ ನಂಬರ್:	<b>42, 44</b>
ಅಕ್ಷಾಂಶ ಮತ್ತು ರೇಖಾಂಶ:	<b>14°21'40"N 76°05'02"E</b>
ಗ್ರಾಮ:	ಚಿನ್ನಸಮುದ್ರ
ತಾಲ್ಲೂಕು:	ದಾವಣಗೆರೆ
ಜಿಲ್ಲೆ:	ದಾವಣಗೆರೆ
ಕಾಮಗಾರಿ/ ಚಟುವಟಿಕೆಯ ಅಂದಾಜು ಮೊತ್ತ (ರೂಪಾಯಿಗಳಲ್ಲಿ)	<b>499597/-</b>
ಕಾಮಗಾರಿ/ ಚಟುವಟಿಕೆಯ ಕುರಿತು ಸಂಕ್ಷಿಪ್ತ ವಿವರ (ಸಮುದಾಯ ಕಾಮಗಾರಿಯಾಗಿದ್ದರೆ ಅಂದಾಜು ನೀರು ಸಂಗ್ರಹಣೆ (Cubic Meter), ರಕ್ಷಣಾತ್ಮಕ ನೀರಾವರಿ ಪ್ರದೇಶ, ಫಲಾನುಭವಿಗಳ ಸಂಖ್ಯೆ, ವೈಯಕ್ತಿಕ ಕಾಮಗಾರಿಯಾಗಿದ್ದರೆ, ಫಲಾನುಭವಿ ಹೆಸರು, ಚಟುವಟಿಕೆಯಿಂದ ಪಡೆಯುತ್ತಿರುವ ಲಾಭ)	<p>ಸಮುದಾಯ ಕಾಮಗಾರಿ</p> <p><b>810 ಕ್ಯೂ.ಮೀ.</b></p> <p><b>1.80 ಹೆ.</b></p> <p><b>10</b></p>

ಅನುಬಂಧ

ಜಲಾನಯನ ಯೋಜನೆಗಳ ಚಟುವಟಿಕೆ/ಕಾಮಗಾರಿಗಳನ್ನು ಅಂತರ್ಜಾಲದಲ್ಲಿ ಅಳವಡಿಸಲು ಸಂಕ್ಷಿಪ್ತ ಮಾಹಿತಿ


ಯೋಜನೆಯ ಹೆಸರು:	ಪ್ರಧಾನ ಮಂತ್ರಿ ಕೃಷಿ ಸಿಂಚಾಯಿ ಯೋಜನೆ - ಇತರೆ ಉಪಚಾರಗಳು
ವರ್ಷ:	<b>2022-23</b>
ಕಾಮಗಾರಿಯ/ ಚಟುವಟಿಕೆಯ ಹೆಸರು:	ಚಿನ್ನಸಮುದ್ರ ಚೆಕ್ ಡ್ಯಾಂ-09

ಕಾಮಗಾರಿ/ಚಟುವಟಿಕೆಯ ಛಾಯಚಿತ್ರ (photo with Lat & Long)	
ಸರ್ವೆ ನಂಬರ್:	1,2,3
ಅಕ್ಷಾಂಶ ಮತ್ತು ರೇಖಾಂಶ:	14°21'98.82"N 76°05'27.28"E
ಗ್ರಾಮ:	ಚಿನ್ನಸಮುದ್ರ
ತಾಲ್ಲೂಕು:	ದಾವಣಗೆರೆ
ಜಿಲ್ಲೆ:	ದಾವಣಗೆರೆ
ಕಾಮಗಾರಿ/ ಚಟುವಟಿಕೆಯ ಅಂದಾಜು ಮೊತ್ತ (ರೂಪಾಯಿಗಳಲ್ಲಿ)	499805/-
ಕಾಮಗಾರಿ/ ಚಟುವಟಿಕೆಯ ಕುರಿತು ಸಂಕ್ಷಿಪ್ತ ವಿವರ (ಸಮುದಾಯ ಕಾಮಗಾರಿಯಾಗಿದ್ದರೆ ಅಂದಾಜು ನೀರು ಸಂಗ್ರಹಣೆ (Cubic Meter), ರಕ್ಷಣಾತ್ಮಕ ನೀರಾವರಿ ಪ್ರದೇಶ, ಫಲಾನುಭವಿಗಳ ಸಂಖ್ಯೆ, ವೈಯಕ್ತಿಕ ಕಾಮಗಾರಿಯಾಗಿದ್ದರೆ, ಫಲಾನುಭವಿ ಹೆಸರು, ಚಟುವಟಿಕೆಯಿಂದ ಪಡೆಯುತ್ತಿರುವ ಲಾಭ)	ಸಮುದಾಯ ಕಾಮಗಾರಿ 856 ಕ್ಯೂ.ಮೀ. 1.80 ಹೆ. 14

ಅನುಬಂಧ

ಜಲಾನಯನ ಯೋಜನೆಗಳ ಚಟುವಟಿಕೆ/ಕಾಮಗಾರಿಗಳನ್ನು ಅಂತರ್ಜಾಲದಲ್ಲಿ ಅಳವಡಿಸಲು ಸಂಕ್ಷಿಪ್ತ ಮಾಹಿತಿ

ಯೋಜನೆಯ ಹೆಸರು:	ಪ್ರಧಾನ ಮಂತ್ರಿ ಕೃಷಿ ಸಿಂಚಾಯಿ ಯೋಜನೆ - ಇತರೆ ಉಪಚಾರಗಳು
ವರ್ಷ:	2022-23
ಕಾಮಗಾರಿಯ/ ಚಟುವಟಿಕೆಯ ಹೆಸರು:	ಹೊನ್ನನಾಯಕನಹಳ್ಳಿ ಚೆಕ್ ಡ್ಯಾಂ-01


ಕಾಮಗಾರಿ/ಚಟುವಟಿಕೆಯ ಛಾಯಚಿತ್ರ (photo with Lat & Long)	 <p>Latitude: 14.338085 Longitude: 76.117067 Elevation: 686.03±10 m Accuracy: 15.7 m</p>
ಸರ್ವೆ ನಂಬರ್:	<b>35</b>
ಅಕ್ಷಾಂಶ ಮತ್ತು ರೇಖಾಂಶ:	<b>14°31'74.12"N 76°10'65.38"E</b>
ಗ್ರಾಮ:	ಹೊನ್ನನಾಯಕನಹಳ್ಳಿ
ತಾಲ್ಲೂಕು:	ದಾವಣಗೆರೆ
ಜಿಲ್ಲೆ:	ದಾವಣಗೆರೆ
ಕಾಮಗಾರಿ/ ಚಟುವಟಿಕೆಯ ಅಂದಾಜು ಮೊತ್ತ (ರೂಪಾಯಿಗಳಲ್ಲಿ)	<b>499613/-</b>
ಕಾಮಗಾರಿ/ ಚಟುವಟಿಕೆಯ ಕುರಿತು ಸಂಕ್ಷಿಪ್ತ ವಿವರ (ಸಮುದಾಯ ಕಾಮಗಾರಿಯಾಗಿದ್ದರೆ ಅಂದಾಜು ನೀರು ಸಂಗ್ರಹಣೆ (Cubic Meter), ರಕ್ಷಣಾತ್ಮಕ ನೀರಾವರಿ ಪ್ರದೇಶ, ಫಲಾನುಭವಿಗಳ ಸಂಖ್ಯೆ, ವೈಯಕ್ತಿಕ ಕಾಮಗಾರಿಯಾಗಿದ್ದರೆ, ಫಲಾನುಭವಿ ಹೆಸರು, ಚಟುವಟಿಕೆಯಿಂದ ಪಡೆಯುತ್ತಿರುವ ಲಾಭ)	<p>ಸಮುದಾಯ ಕಾಮಗಾರಿ</p> <p><b>856 ಕ್ಯೂ.ಮೀ.</b></p> <p><b>1.80 ಹೆ.</b></p> <p><b>12</b></p>

ಅನುಬಂಧ

ಜಲಾನಯನ ಯೋಜನೆಗಳ ಚಟುವಟಿಕೆ/ಕಾಮಗಾರಿಗಳನ್ನು ಅಂತರ್ಜಾಲದಲ್ಲಿ ಅಳವಡಿಸಲು ಸಂಕ್ಷಿಪ್ತ ಮಾಹಿತಿ

ಯೋಜನೆಯ ಹೆಸರು:	ಪ್ರಧಾನ ಮಂತ್ರಿ ಕೃಷಿ ಸಿಂಚಾಯಿ ಯೋಜನೆ - ಇತರೆ ಉಪಚಾರಗಳು
ವರ್ಷ:	<b>2022-23</b>
ಕಾಮಗಾರಿಯ/ ಚಟುವಟಿಕೆಯ ಹೆಸರು:	ಹೊನ್ನನಾಯಕನಹಳ್ಳಿ ಚೆಕ್ ಡ್ಯಾಂ-02




<p>ಕಾಮಗಾರಿ/ಚಟುವಟಿಕೆಯ ಛಾಯಚಿತ್ರ (photo with Lat &amp; Long)</p>	 <p>Latitude: 14.337206 Longitude: 76.116974 Elevation: 683.96±20 m Accuracy: 21.8 m</p>
<p>ಸರ್ವೆ ನಂಬರ್:</p>	<p><b>35</b></p>
<p>ಅಕ್ಷಾಂಶ ಮತ್ತು ರೇಖಾಂಶ:</p>	<p><b>14°33'72.06"N 76°11'69.74"E</b></p>
<p>ಗ್ರಾಮ:</p>	<p>ಹೊನ್ನನಾಯಕನಹಳ್ಳಿ</p>
<p>ತಾಲ್ಲೂಕು:</p>	<p>ದಾವಣಗೆರೆ</p>
<p>ಜಿಲ್ಲೆ:</p>	<p>ದಾವಣಗೆರೆ</p>
<p>ಕಾಮಗಾರಿ/ ಚಟುವಟಿಕೆಯ ಅಂದಾಜು ಮೊತ್ತ (ರೂಪಾಯಿಗಳಲ್ಲಿ)</p>	<p><b>499522/-</b></p>
<p>ಕಾಮಗಾರಿ/ ಚಟುವಟಿಕೆಯ ಕುರಿತು ಸಂಕ್ಷಿಪ್ತ ವಿವರ (ಸಮುದಾಯ ಕಾಮಗಾರಿಯಾಗಿದ್ದರೆ ಅಂದಾಜು ನೀರು ಸಂಗ್ರಹಣೆ (Cubic Meter), ರಕ್ಷಣಾತ್ಮಕ ನೀರಾವರಿ ಪ್ರದೇಶ, ಫಲಾನುಭವಿಗಳ ಸಂಖ್ಯೆ, ವೈಯಕ್ತಿಕ ಕಾಮಗಾರಿಯಾಗಿದ್ದರೆ, ಫಲಾನುಭವಿ ಹೆಸರು, ಚಟುವಟಿಕೆಯಿಂದ ಪಡೆಯುತ್ತಿರುವ ಲಾಭ)</p>	<p>ಸಮುದಾಯ ಕಾಮಗಾರಿ <b>810 ಕ್ಯೂ.ಮೀ.</b> <b>1.80 ಹೆ.</b> <b>10</b></p>

ಅನುಬಂಧ

ಜಲಾನಯನ ಯೋಜನೆಗಳ ಚಟುವಟಿಕೆ/ಕಾಮಗಾರಿಗಳನ್ನು ಅಂತರ್ಜಾಲದಲ್ಲಿ ಅಳವಡಿಸಲು ಸಂಕ್ಷಿಪ್ತ ಮಾಹಿತಿ


<p>ಯೋಜನೆಯ ಹೆಸರು:</p>	<p>ಪ್ರಧಾನ ಮಂತ್ರಿ ಕೃಷಿ ಸಿಂಚಾಯಿ ಯೋಜನೆ - ಇತರೆ ಉಪಚಾರಗಳು</p>
<p>ವರ್ಷ:</p>	<p><b>2022-23</b></p>
<p>ಕಾಮಗಾರಿಯ/ ಚಟುವಟಿಕೆಯ ಹೆಸರು:</p>	<p>ನರಗನಹಳ್ಳಿ ಚೆಕ್ ಡ್ಯಾಂ-03</p>

ಕಾಮಗಾರಿ/ಚಟುವಟಿಕೆಯ ಛಾಯಚಿತ್ರ (photo with Lat & Long)	 <p>Latitude: 14.341542 Longitude: 76.108633 Elevation: 682.17±5 m Accuracy: 5.0 m</p>
ಸರ್ವೆ ನಂಬರ್:	<b>233</b>
ಅಕ್ಷಾಂಶ ಮತ್ತು ರೇಖಾಂಶ:	<b>14°34'15.42"N 76°10'86.33"E</b>
ಗ್ರಾಮ:	ನರಗನಹಳ್ಳಿ
ತಾಲ್ಲೂಕು:	ದಾವಣಗೆರೆ
ಜಿಲ್ಲೆ:	ದಾವಣಗೆರೆ
ಕಾಮಗಾರಿ/ ಚಟುವಟಿಕೆಯ ಅಂದಾಜು ಮೊತ್ತ (ರೂಪಾಯಿಗಳಲ್ಲಿ)	<b>499376/-</b>
ಕಾಮಗಾರಿ/ ಚಟುವಟಿಕೆಯ ಕುರಿತು ಸಂಕ್ಷಿಪ್ತ ವಿವರ (ಸಮುದಾಯ ಕಾಮಗಾರಿಯಾಗಿದ್ದರೆ ಅಂದಾಜು ನೀರು ಸಂಗ್ರಹಣೆ (Cubic Meter), ರಕ್ಷಣಾತ್ಮಕ ನೀರಾವರಿ ಪ್ರದೇಶ, ಫಲಾನುಭವಿಗಳ ಸಂಖ್ಯೆ, ವೈಯಕ್ತಿಕ ಕಾಮಗಾರಿಯಾಗಿದ್ದರೆ, ಫಲಾನುಭವಿ ಹೆಸರು, ಚಟುವಟಿಕೆಯಿಂದ ಪಡೆಯುತ್ತಿರುವ ಲಾಭ)	<p>ಸಮುದಾಯ ಕಾಮಗಾರಿ</p> <p><b>818 ಕ್ಯೂ.ಮೀ.</b></p> <p><b>1.80 ಹೆ.</b></p> <p><b>10</b></p>

ಅನುಬಂಧ

ಜಲಾನಯನ ಯೋಜನೆಗಳ ಚಟುವಟಿಕೆ/ಕಾಮಗಾರಿಗಳನ್ನು ಅಂತರ್ಜಾಲದಲ್ಲಿ ಅಳವಡಿಸಲು ಸಂಕ್ಷಿಪ್ತ ಮಾಹಿತಿ


ಯೋಜನೆಯ ಹೆಸರು:	ಪ್ರಧಾನ ಮಂತ್ರಿ ಕೃಷಿ ಸಿಂಚಾಯಿ ಯೋಜನೆ - ಇತರೆ ಉಪಚಾರಗಳು
ವರ್ಷ:	<b>2022-23</b>
ಕಾಮಗಾರಿಯ/ ಚಟುವಟಿಕೆಯ ಹೆಸರು:	ನರಗನಹಳ್ಳಿ ಚೆಕ್ ಡ್ಯಾಂ-04

ಕಾಮಗಾರಿ/ಚಟುವಟಿಕೆಯ ಛಾಯಚಿತ್ರ (photo with Lat & Long)	 <p>Latitude: 14.34167 Longitude: 76.10799 Elevation: 676.1347 m Accuracy: 6.1 m</p>
ಸರ್ವೆ ನಂಬರ್:	<b>233</b>
ಅಕ್ಷಾಂಶ ಮತ್ತು ರೇಖಾಂಶ:	<b>14°34'16.7"N 76°10'79.9"E</b>
ಗ್ರಾಮ:	ನರಗನಹಳ್ಳಿ
ತಾಲ್ಲೂಕು:	ದಾವಣಗೆರೆ
ಜಿಲ್ಲೆ:	ದಾವಣಗೆರೆ
ಕಾಮಗಾರಿ/ ಚಟುವಟಿಕೆಯ ಅಂದಾಜು ಮೊತ್ತ (ರೂಪಾಯಿಗಳಲ್ಲಿ)	<b>499376/-</b>
ಕಾಮಗಾರಿ/ ಚಟುವಟಿಕೆಯ ಕುರಿತು ಸಂಕ್ಷಿಪ್ತ ವಿವರ (ಸಮುದಾಯ ಕಾಮಗಾರಿಯಾಗಿದ್ದರೆ ಅಂದಾಜು ನೀರು ಸಂಗ್ರಹಣೆ (Cubic Meter), ರಕ್ಷಣಾತ್ಮಕ ನೀರಾವರಿ ಪ್ರದೇಶ, ಫಲಾನುಭವಿಗಳ ಸಂಖ್ಯೆ, ವೈಯಕ್ತಿಕ ಕಾಮಗಾರಿಯಾಗಿದ್ದರೆ, ಫಲಾನುಭವಿ ಹೆಸರು, ಚಟುವಟಿಕೆಯಿಂದ ಪಡೆಯುತ್ತಿರುವ ಲಾಭ)	<p>ಸಮುದಾಯ ಕಾಮಗಾರಿ</p> <p><b>818 ಕ್ಯೂ.ಮೀ.</b></p> <p><b>1.80 ಹೆ.</b></p> <p><b>10</b></p>

ಅನುಬಂಧ

ಜಲಾನಯನ ಯೋಜನೆಗಳ ಚಟುವಟಿಕೆ/ಕಾಮಗಾರಿಗಳನ್ನು ಅಂತರ್ಜಾಲದಲ್ಲಿ ಅಳವಡಿಸಲು ಸಂಕ್ಷಿಪ್ತ ಮಾಹಿತಿ

ಯೋಜನೆಯ ಹೆಸರು:	ಪ್ರಧಾನ ಮಂತ್ರಿ ಕೃಷಿ ಸಿಂಚಾಯಿ ಯೋಜನೆ - ಇತರೆ ಉಪಚಾರಗಳು
ವರ್ಷ:	<b>2022-23</b>
ಕಾಮಗಾರಿಯ/ ಚಟುವಟಿಕೆಯ ಹೆಸರು:	ಕೊಗ್ಗನೂರು ಚೆಕ್ ಡ್ಯಾಂ-01


ಕಾಮಗಾರಿ/ಚಟುವಟಿಕೆಯ ಛಾಯಚಿತ್ರ (photo with Lat & Long)	 <p>Latitude: 14.405544 Longitude: 76.018611 Elevation: 624.3±10 m Accuracy: 10.9 m</p>
ಸರ್ವೆ ನಂಬರ್:	<b>24, 25</b>
ಅಕ್ಷಾಂಶ ಮತ್ತು ರೇಖಾಂಶ:	<b>14°40'55.44"N 76°01'86.11"E</b>
ಗ್ರಾಮ:	ಕೊಗ್ಗನೂರು
ತಾಲ್ಲೂಕು:	ದಾವಣಗೆರೆ
ಜಿಲ್ಲೆ:	ದಾವಣಗೆರೆ
ಕಾಮಗಾರಿ/ ಚಟುವಟಿಕೆಯ ಅಂದಾಜು ಮೊತ್ತ (ರೂಪಾಯಿಗಳಲ್ಲಿ)	<b>499702/-</b>
ಕಾಮಗಾರಿ/ ಚಟುವಟಿಕೆಯ ಕುರಿತು ಸಂಕ್ಷಿಪ್ತ ವಿವರ (ಸಮುದಾಯ ಕಾಮಗಾರಿಯಾಗಿದ್ದರೆ ಅಂದಾಜು ನೀರು ಸಂಗ್ರಹಣೆ (Cubic Meter), ರಕ್ಷಣಾತ್ಮಕ ನೀರಾವರಿ ಪ್ರದೇಶ, ಫಲಾನುಭವಿಗಳ ಸಂಖ್ಯೆ, ವೈಯಕ್ತಿಕ ಕಾಮಗಾರಿಯಾಗಿದ್ದರೆ, ಫಲಾನುಭವಿ ಹೆಸರು, ಚಟುವಟಿಕೆಯಿಂದ ಪಡೆಯುತ್ತಿರುವ ಲಾಭ)	<p>ಸಮುದಾಯ ಕಾಮಗಾರಿ</p> <p><b>820 ಕ್ಯೂ.ಮೀ.</b></p> <p><b>1.80 ಹೆ.</b></p> <p><b>12</b></p>

ಅನುಬಂಧ

ಜಲಾನಯನ ಯೋಜನೆಗಳ ಚಟುವಟಿಕೆ/ಕಾಮಗಾರಿಗಳನ್ನು ಅಂತರ್ಜಾಲದಲ್ಲಿ ಅಳವಡಿಸಲು ಸಂಕ್ಷಿಪ್ತ ಮಾಹಿತಿ

ಯೋಜನೆಯ ಹೆಸರು:	ಪ್ರಧಾನ ಮಂತ್ರಿ ಕೃಷಿ ಸಿಂಚಾಯಿ ಯೋಜನೆ - ಇತರೆ ಉಪಚಾರಗಳು
ವರ್ಷ:	<b>2022-23</b>
ಕಾಮಗಾರಿಯ/ ಚಟುವಟಿಕೆಯ ಹೆಸರು:	ಕೊಗ್ಗನೂರು ಚೆಕ್ ಡ್ಯಾಂ-02



ಕಾಮಗಾರಿ/ಚಟುವಟಿಕೆಯ ಛಾಯಚಿತ್ರ (photo with Lat & Long)	 <p>Latitude: 14.405802 Longitude: 76.017851 Elevation: 619.35±7 m Accuracy: 32.1 m</p>
ಸರ್ವೆ ನಂಬರ್:	<b>23, 20</b>
ಅಕ್ಷಾಂಶ ಮತ್ತು ರೇಖಾಂಶ:	<b>14°40'58.02"N 76°01'78.51"E</b>
ಗ್ರಾಮ:	ಕೊಗ್ಗನೂರು
ತಾಲ್ಲೂಕು:	ದಾವಣಗೆರೆ
ಜಿಲ್ಲೆ:	ದಾವಣಗೆರೆ
ಕಾಮಗಾರಿ/ ಚಟುವಟಿಕೆಯ ಅಂದಾಜು ಮೊತ್ತ (ರೂಪಾಯಿಗಳಲ್ಲಿ)	<b>499702/-</b>
ಕಾಮಗಾರಿ/ ಚಟುವಟಿಕೆಯ ಕುರಿತು ಸಂಕ್ಷಿಪ್ತ ವಿವರ (ಸಮುದಾಯ ಕಾಮಗಾರಿಯಾಗಿದ್ದರೆ ಅಂದಾಜು ನೀರು ಸಂಗ್ರಹಣೆ (Cubic Meter), ರಕ್ಷಣಾತ್ಮಕ ನೀರಾವರಿ ಪ್ರದೇಶ, ಫಲಾನುಭವಿಗಳ ಸಂಖ್ಯೆ, ವೈಯಕ್ತಿಕ ಕಾಮಗಾರಿಯಾಗಿದ್ದರೆ, ಫಲಾನುಭವಿ ಹೆಸರು, ಚಟುವಟಿಕೆಯಿಂದ ಪಡೆಯುತ್ತಿರುವ ಲಾಭ)	<p>ಸಮುದಾಯ ಕಾಮಗಾರಿ</p> <p><b>810 ಕ್ಯೂ.ಮೀ.</b></p> <p><b>1.80 ಹೆ.</b></p> <p><b>11</b></p>

ಅನುಬಂಧ

ಜಲಾನಯನ ಯೋಜನೆಗಳ ಚಟುವಟಿಕೆ/ಕಾಮಗಾರಿಗಳನ್ನು ಅಂತರ್ಜಾಲದಲ್ಲಿ ಅಳವಡಿಸಲು ಸಂಕ್ಷಿಪ್ತ ಮಾಹಿತಿ


ಯೋಜನೆಯ ಹೆಸರು:	ಪ್ರಧಾನ ಮಂತ್ರಿ ಕೃಷಿ ಸಿಂಚಾಯಿ ಯೋಜನೆ - ಇತರೆ ಉಪಚಾರಗಳು
ವರ್ಷ:	<b>2022-23</b>
ಕಾಮಗಾರಿಯ/ ಚಟುವಟಿಕೆಯ ಹೆಸರು:	ಕೊಗ್ಗನೂರು ಚೆಕ್ ಡ್ಯಾಂ-03

ಕಾಮಗಾರಿ/ಚಟುವಟಿಕೆಯ ಛಾಯಚಿತ್ರ (photo with Lat & Long)	 <p>Latitude: 14.406956 Longitude: 76.015519 Elevation: 634.58±15 m Accuracy: 16.5 m</p>
ಸರ್ವೆ ನಂಬರ್:	<b>18, 19</b>
ಅಕ್ಷಾಂಶ ಮತ್ತು ರೇಖಾಂಶ:	<b>14°40'69.56"N 76°01'55.19"E</b>
ಗ್ರಾಮ:	ಕೊಗ್ಗನೂರು
ತಾಲ್ಲೂಕು:	ದಾವಣಗೆರೆ
ಜಿಲ್ಲೆ:	ದಾವಣಗೆರೆ
ಕಾಮಗಾರಿ/ ಚಟುವಟಿಕೆಯ ಅಂದಾಜು ಮೊತ್ತ (ರೂಪಾಯಿಗಳಲ್ಲಿ)	<b>499836/-</b>
ಕಾಮಗಾರಿ/ ಚಟುವಟಿಕೆಯ ಕುರಿತು ಸಂಕ್ಷಿಪ್ತ ವಿವರ (ಸಮುದಾಯ ಕಾಮಗಾರಿಯಾಗಿದ್ದರೆ ಅಂದಾಜು ನೀರು ಸಂಗ್ರಹಣೆ (Cubic Meter), ರಕ್ಷಣಾತ್ಮಕ ನೀರಾವರಿ ಪ್ರದೇಶ, ಫಲಾನುಭವಿಗಳ ಸಂಖ್ಯೆ, ವೈಯಕ್ತಿಕ ಕಾಮಗಾರಿಯಾಗಿದ್ದರೆ, ಫಲಾನುಭವಿ ಹೆಸರು, ಚಟುವಟಿಕೆಯಿಂದ ಪಡೆಯುತ್ತಿರುವ ಲಾಭ)	<p>ಸಮುದಾಯ ಕಾಮಗಾರಿ</p> <p><b>810 ಕ್ಯೂ.ಮೀ.</b></p> <p><b>1.80 ಹೆ.</b></p> <p><b>11</b></p>

ಅನುಬಂಧ

ಜಲಾನಯನ ಯೋಜನೆಗಳ ಚಟುವಟಿಕೆ/ಕಾಮಗಾರಿಗಳನ್ನು ಅಂತರ್ಜಾಲದಲ್ಲಿ ಅಳವಡಿಸಲು ಸಂಕ್ಷಿಪ್ತ ಮಾಹಿತಿ


ಯೋಜನೆಯ ಹೆಸರು:	ಪ್ರಧಾನ ಮಂತ್ರಿ ಕೃಷಿ ಸಿಂಚಾಯಿ ಯೋಜನೆ - ಇತರೆ ಉಪಚಾರಗಳು
ವರ್ಷ:	<b>2022-23</b>
ಕಾಮಗಾರಿಯ/ ಚಟುವಟಿಕೆಯ ಹೆಸರು:	ಬಾವಿಹಾಳು ಚೆಕ್ ಡ್ಯಾಂ-03

ಕಾಮಗಾರಿ/ಚಟುವಟಿಕೆಯ ಛಾಯಚಿತ್ರ (photo with Lat & Long)	
ಸರ್ವೆ ನಂಬರ್:	<b>95</b>
ಅಕ್ಷಾಂಶ ಮತ್ತು ರೇಖಾಂಶ:	<b>14°31'74.07"N 76°10'75.8"E</b>
ಗ್ರಾಮ:	ಬಾವಿಹಾಳು
ತಾಲ್ಲೂಕು:	ದಾವಣಗೆರೆ
ಜಿಲ್ಲೆ:	ದಾವಣಗೆರೆ
ಕಾಮಗಾರಿ/ ಚಟುವಟಿಕೆಯ ಅಂದಾಜು ಮೊತ್ತ (ರೂಪಾಯಿಗಳಲ್ಲಿ)	<b>499866/-</b>
ಕಾಮಗಾರಿ/ ಚಟುವಟಿಕೆಯ ಕುರಿತು ಸಂಕ್ಷಿಪ್ತ ವಿವರ (ಸಮುದಾಯ ಕಾಮಗಾರಿಯಾಗಿದ್ದರೆ ಅಂದಾಜು ನೀರು ಸಂಗ್ರಹಣೆ (Cubic Meter), ರಕ್ಷಣಾತ್ಮಕ ನೀರಾವರಿ ಪ್ರದೇಶ, ಫಲಾನುಭವಿಗಳ ಸಂಖ್ಯೆ, ವೈಯಕ್ತಿಕ ಕಾಮಗಾರಿಯಾಗಿದ್ದರೆ, ಫಲಾನುಭವಿ ಹೆಸರು, ಚಟುವಟಿಕೆಯಿಂದ ಪಡೆಯುತ್ತಿರುವ ಲಾಭ)	<p>ಸಮುದಾಯ ಕಾಮಗಾರಿ</p> <p><b>818 ಕ್ಯೂ.ಮೀ.</b></p> <p><b>1.80 ಹೆ.</b></p> <p><b>13</b></p>

ಅನುಬಂಧ


ಜಲಾನಯನ ಯೋಜನೆಗಳ ಚಟುವಟಿಕೆ/ಕಾಮಗಾರಿಗಳನ್ನು ಅಂತರ್ಜಾಲದಲ್ಲಿ ಅಳವಡಿಸಲು ಸಂಕ್ಷಿಪ್ತ ಮಾಹಿತಿ

ಯೋಜನೆಯ ಹೆಸರು:	ಪ್ರಧಾನ ಮಂತ್ರಿ ಕೃಷಿ ಸಿಂಚಾಯಿ ಯೋಜನೆ - ಇತರೆ ಉಪಚಾರಗಳು
ವರ್ಷ:	<b>2022-23</b>
ಕಾಮಗಾರಿಯ/ ಚಟುವಟಿಕೆಯ ಹೆಸರು:	ಬಾವಿಹಾಳು ಚೆಕ್ ಡ್ಯಾಂ-04

<p>ಕಾಮಗಾರಿ/ಚಟುವಟಿಕೆಯ ಛಾಯಚಿತ್ರ (photo with Lat &amp; Long)</p>	
<p>ಸರ್ವೆ ನಂಬರ್:</p>	<p><b>95</b></p>
<p>ಅಕ್ಷಾಂಶ ಮತ್ತು ರೇಖಾಂಶ:</p>	<p><b>14°31'75.34"N 76°10'94.55"E</b></p>
<p>ಗ್ರಾಮ:</p>	<p>ಬಾವಿಹಾಳು</p>
<p>ತಾಲ್ಲೂಕು:</p>	<p>ದಾವಣಗೆರೆ</p>
<p>ಜಿಲ್ಲೆ:</p>	<p>ದಾವಣಗೆರೆ</p>
<p>ಕಾಮಗಾರಿ/ ಚಟುವಟಿಕೆಯ ಅಂದಾಜು ಮೊತ್ತ (ರೂಪಾಯಿಗಳಲ್ಲಿ)</p>	<p><b>499227/-</b></p>
<p>ಕಾಮಗಾರಿ/ ಚಟುವಟಿಕೆಯ ಕುರಿತು ಸಂಕ್ಷಿಪ್ತ ವಿವರ (ಸಮುದಾಯ ಕಾಮಗಾರಿಯಾಗಿದ್ದರೆ ಅಂದಾಜು ನೀರು ಸಂಗ್ರಹಣೆ (Cubic Meter), ರಕ್ಷಣಾತ್ಮಕ ನೀರಾವರಿ ಪ್ರದೇಶ, ಫಲಾನುಭವಿಗಳ ಸಂಖ್ಯೆ, ವೈಯಕ್ತಿಕ ಕಾಮಗಾರಿಯಾಗಿದ್ದರೆ, ಫಲಾನುಭವಿ ಹೆಸರು, ಚಟುವಟಿಕೆಯಿಂದ ಪಡೆಯುತ್ತಿರುವ ಲಾಭ)</p>	<p>ಸಮುದಾಯ ಕಾಮಗಾರಿ <b>818 ಕ್ಯೂ.ಮೀ.</b> <b>1.80 ಹೆ.</b> <b>12</b></p>



ಜಲಾನಯನ ಯೋಜನೆಗಳ ಚಟುವಟಿಕೆ/ಕಾಮಗಾರಿಗಳನ್ನು ಅಂತರ್ಜಾಲದಲ್ಲಿ ಅಳವಡಿಸಲು ಸಂಕ್ಷಿಪ್ತ ಮಾಹಿತಿ

ಯೋಜನೆಯ ಹೆಸರು:	ಪ್ರಧಾನ ಮಂತ್ರಿ ಕೃಷಿ ಸಿಂಚಾಯಿ ಯೋಜನೆ - ಇತರೆ ಉಪಚಾರಗಳು
ವರ್ಷ:	2022-23
ಕಾಮಗಾರಿಯ/ ಚಟುವಟಿಕೆಯ ಹೆಸರು:	ಬಾವಿಹಾಳು ಚೆಕ್ ಡ್ಯಾಂ-05
ಕಾಮಗಾರಿ/ಚಟುವಟಿಕೆಯ ಛಾಯಚಿತ್ರ (photo with Lat & Long)	
ಸರ್ವೆ ನಂಬರ್:	91
ಅಕ್ಷಾಂಶ ಮತ್ತು ರೇಖಾಂಶ:	14°31'91.44"N 76°10'32.30"E
ಗ್ರಾಮ:	ಬಾವಿಹಾಳು
ತಾಲ್ಲೂಕು:	ದಾವಣಗೆರೆ
ಜಿಲ್ಲೆ:	ದಾವಣಗೆರೆ
ಕಾಮಗಾರಿ/ ಚಟುವಟಿಕೆಯ ಅಂದಾಜು ಮೊತ್ತ (ರೂಪಾಯಿಗಳಲ್ಲಿ)	499613/-
ಕಾಮಗಾರಿ/ ಚಟುವಟಿಕೆಯ ಕುರಿತು ಸಂಕ್ಷಿಪ್ತ ವಿವರ (ಸಮುದಾಯ ಕಾಮಗಾರಿಯಾಗಿದ್ದರೆ ಅಂದಾಜು ನೀರು ಸಂಗ್ರಹಣೆ (Cubic Meter), ರಕ್ಷಣಾತ್ಮಕ ನೀರಾವರಿ ಪ್ರದೇಶ, ಫಲಾನುಭವಿಗಳ ಸಂಖ್ಯೆ ವೈಯಕ್ತಿಕ ಕಾಮಗಾರಿಯಾಗಿದ್ದರೆ, ಫಲಾನುಭವಿ ಹೆಸರು, ಚಟುವಟಿಕೆಯಿಂದ ಪಡೆಯುತ್ತಿರುವ ಲಾಭ)	ಸಮುದಾಯ ಕಾಮಗಾರಿ 820 ಕ್ಯೂ.ಮೀ. 1.80 ಹೆ. 14

ಜಲಾನಯನ ಯೋಜನೆಗಳ ಚಟುವಟಿಕೆ/ಕಾಮಗಾರಿಗಳನ್ನು ಅಂತರ್ಜಾಲದಲ್ಲಿ ಅಳವಡಿಸಲು ಸಂಕ್ಷಿಪ್ತ ಮಾಹಿತಿ


ಯೋಜನೆಯ ಹೆಸರು:	ಪಿ ಎಂ ಕೆ ಎಸ್ -ಓ ಐ
ವರ್ಷ:	2022-23
ಕಾಮಗಾರಿಯ/ ಚಟುವಟಿಕೆಯ ಹೆಸರು:	ಚೆಕ್ ಡ್ಯಾಂ-02
ಕಾಮಗಾರಿ/ಚಟುವಟಿಕೆಯ ಛಾಯಚಿತ್ರ (photo with Lat & Long)	
ಸರ್ವೆ ನಂಬರ್:	
ಅಕ್ಷಾಂಶ ಮತ್ತು ರೇಖಾಂಶ:	
ಗ್ರಾಮ:	
ತಾಲ್ಲೂಕು:	ಚನ್ನಗರ
ಜಿಲ್ಲೆ:	ದಾವಣಗೆರೆ
ಕಾಮಗಾರಿ/ ಚಟುವಟಿಕೆಯ ಅಂದಾಜು ಮೊತ್ತ (ರೂಪಾಯಿಗಳಲ್ಲಿ)	498929.00
ಕಾಮಗಾರಿ/ ಚಟುವಟಿಕೆಯ ಕುರಿತು ಸಂಕ್ಷಿಪ್ತ ವಿವರ (ಸಮುದಾಯ ಕಾಮಗಾರಿಯಾಗಿದ್ದರೆ ಅಂದಾಜು ನೀರು ಸಂಗ್ರಹಣೆ (Cubic Meter), ರಕ್ಷಣಾತ್ಮಕ ನೀರಾವರಿ ಪ್ರದೇಶ, ಫಲಾನುಭವಿಗಳ ಸಂಖ್ಯೆ ವೈಯಕ್ತಿಕ ಕಾಮಗಾರಿಯಾಗಿದ್ದರೆ, ಫಲಾನುಭವಿ ಹೆಸರು, ಚಟುವಟಿಕೆಯಿಂದ ಪಡೆಯುತ್ತಿರುವ ಲಾಭ)	<p>* ಅಂತರ್ಜಲಾ ಮಟ್ಟವನ್ನು ಹೆಚ್ಚಿಸುತ್ತದೆ.</p> <p>* ರೈತರ ಬೆಳೆಗಳಿಗೆ ರಕ್ಷಣಾತ್ಮಕ ನೀರಾವರಿಗೆ ಸಹಾಯವಾಗುತ್ತದೆ</p> <p>* ಜಾನುವಾರುಗಳಿಗೆ ನೀರು ಕುಡಿಯಲು ಅನುಕೂಲವಾಗುತ್ತದೆ</p> <p>* ರೈತರಿಗೆ ಬೆಳೆಗಳಿಗೆ ಔಷಧಿ ಸಿಂಪಡಿಸಲು ನೆರವಾಗುತ್ತದೆ.</p>

ಜಲಾನಯನ ಯೋಜನೆಗಳ ಚಟುವಟಿಕೆ/ಕಾಮಗಾರಿಗಳನ್ನು ಅಂತರ್ಜಾಲದಲ್ಲಿ ಅಳವಡಿಸಲು ಸಂಕ್ಷಿಪ್ತ ಮಾಹಿತಿ

ಯೋಜನೆಯ ಹೆಸರು:	ಬಿ ಎಂ ಕೆ ಎಸ್ -ಓ ಐ
ವರ್ಷ:	2022-23
ಕಾಮಗಾರಿಯ/ ಚಟುವಟಿಕೆಯ ಹೆಸರು:	ಚೆಕ್ ಡ್ಯಾಂ-03
ಕಾಮಗಾರಿ/ಚಟುವಟಿಕೆಯ ಭಾಯಿಚಿತ್ರ (photo with Lat & Long)	<p style="text-align: center;"> <b>ಯೋಜನೆ ಹೆಸರು</b>    <b>ಧ್ವಜ</b>    <b>ಕಾಮಗಾರಿ</b>    <b>ಹವಾ ನಂ</b>    <b>ವರ್ಷ</b>    <b>ಒ.ಪಿ.ಎಸ್</b>                  PMKSY-OI    ಮಲ್ಲಿಗೆನಹಳ್ಳಿ    CD :3    127    2021-22    LATITUDE: 14.115345                  LONGITUDE: 75.807797             </p> 
ಸರ್ವೆ ನಂಬರ್:	
ಅಕ್ಷಾಂಶ ಮತ್ತು ರೇಖಾಂಶ:	14.115345-75.807797
ಗ್ರಾಮ:	ಮಲ್ಲಿಗೆನಹಳ್ಳಿ
ತಾಲ್ಲೂಕು:	ಚನ್ನಗಿರಿ
ಜಿಲ್ಲೆ:	ದಾವಣಗೆರೆ
ಕಾಮಗಾರಿ/ ಚಟುವಟಿಕೆಯ ಅಂದಾಜು ಮೊತ್ತ (ರೂಪಾಯಿಗಳಲ್ಲಿ)	499560.00
ಕಾಮಗಾರಿ/ ಚಟುವಟಿಕೆಯ ಕುರಿತು ಸಂಕ್ಷಿಪ್ತ ವಿವರ (ಸಮುದಾಯ ಕಾಮಗಾರಿಯಾಗಿದ್ದರೆ ಅಂದಾಜು ನೀರು ಸಂಗ್ರಹಣೆ (Cubic Meter), ರಕ್ಷಣಾತ್ಮಕ ನೀರಾವರಿ ಪ್ರದೇಶ, ಫಲಾನುಭವಿಗಳ ಸಂಖ್ಯೆ ವೈಯಕ್ತಿಕ ಕಾಮಗಾರಿಯಾಗಿದ್ದರೆ, ಫಲಾನುಭವಿ ಹೆಸರು, ಚಟುವಟಿಕೆಯಿಂದ ಪಡೆಯುತ್ತಿರುವ ಲಾಭ)	<p>* ಅಂತರ್ಜಲ ಮಟ್ಟವನ್ನು ಹೆಚ್ಚಿಸುತ್ತದೆ.</p> <p>* ರೈತರ ಬೆಳೆಗಳಿಗೆ ರಕ್ಷಣಾತ್ಮಕ ನೀರಾವರಿಗೆ ಸಹಾಯವಾಗುತ್ತದೆ</p> <p>* ಜಾನುವಾರುಗಳಿಗೆ ನೀರು ಕುಡಿಯಲು ಅನುಕೂಲವಾಗುತ್ತದೆ</p> <p>* ರೈತರಿಗೆ ಬೆಳೆಗಳಿಗೆ ಔಷಧಿ ಸಿಂಪಡಿಸಲು ನೆರವಾಗುತ್ತದೆ.</p>

ಜಲಾನಯನ ಯೋಜನೆಗಳ ಚಟುವಟಿಕೆ/ಕಾಮಗಾರಿಗಳನ್ನು ಅಂತರ್ಜಾಲದಲ್ಲಿ ಅಳವಡಿಸಲು ಸಂಕ್ಷಿಪ್ತ ಮಾಹಿತಿ

ಯೋಜನೆಯ ಹೆಸರು:	ಬಿ ಎಂ ಕೆ ಎಸ್
---------------	--------------

ವರ್ಷ:	2022-23
ಕಾಮಗಾರಿಯ/ ಚಟುವಟಿಕೆಯ ಹೆಸರು:	ಚೆಕ್ ಡ್ಯಾಂ-01
ಕಾಮಗಾರಿ/ಚಟುವಟಿಕೆಯ ಭಾಯಿಚಿತ್ರ (photo with Lat & Long)	<p style="text-align: center;"> <u>ಯೋಜನಾ ಹೆಸರು</u>    <u>ಧ್ಯಾಪು</u>    <u>ಕಾಮರಾಶಿ</u>    <u>ಸರ್ಕೆ ನಂ</u>    <u>ವರ್ಷ</u>    <u>ಇ.ಪಿ.ಎಸ್</u>            PMKSY-OI    ದಿಗ್ಗೇನಹಳ್ಳಿ    CD :1    85    2021-22    LATTITUDE: 13.971577  <small>LANGITUDE: 75.926176</small> </p> 
ಸರ್ಕೆ ನಂಬರ್:	85/*
ಅಕ್ಷಾಂಶ ಮತ್ತು ರೇಖಾಂಶ:	13.971577-75.926176
ಗ್ರಾಮ:	ದಿಗ್ಗೇನಹಳ್ಳಿ
ತಾಲ್ಲೂಕು:	ಚನ್ನಗಿರಿ
ಜಿಲ್ಲೆ:	ದಾವಣಗೆರೆ
ಕಾಮಗಾರಿ/ ಚಟುವಟಿಕೆಯ ಅಂದಾಜು ಮೊತ್ತ (ರೂಪಾಯಿಗಳಲ್ಲಿ)	499966.00
ಕಾಮಗಾರಿ/ ಚಟುವಟಿಕೆಯ ಕುರಿತು ಸಂಕ್ಷಿಪ್ತ ವಿವರ (ಸಮುದಾಯ ಕಾಮಗಾರಿಯಾಗಿದ್ದರೆ ಅಂದಾಜು ನೀರು ಸಂಗ್ರಹಣೆ (Cubic Meter), ರಕ್ಷಣಾತ್ಮಕ ನೀರಾವರಿ ಪ್ರದೇಶ, ಫಲಾನುಭವಿಗಳ ಸಂಖ್ಯೆ ವೈಯಕ್ತಿಕ ಕಾಮಗಾರಿಯಾಗಿದ್ದರೆ, ಫಲಾನುಭವಿ ಹೆಸರು, ಚಟುವಟಿಕೆಯಿಂದ ಪಡೆಯುತ್ತಿರುವ ಲಾಭ)	<p>* ಅಂತರ್ಜಲಾ ಮಟ್ಟವನ್ನು ಹೆಚ್ಚಿಸುತ್ತದೆ.</p> <p>* ರೈತರ ಬೆಳೆಗಳಿಗೆ ರಕ್ಷಣಾತ್ಮಕ ನೀರಾವರಿಗೆ ಸಹಾಯವಾಗುತ್ತದೆ</p> <p>* ಜಾನುವಾರುಗಳಿಗೆ ನೀರು ಕುಡಿಯಲು ಅನುಕೂಲವಾಗುತ್ತದೆ</p> <p>* ರೈತರಿಗೆ ಬೆಳೆಗಳಿಗೆ ಔಷಧಿ ಸಿಂಪಡಿಸಲು ನೆರವಾಗುತ್ತದೆ.</p>



ಜಲಾನಯನ ಯೋಜನೆಗಳ ಚಟುವಟಿಕೆ/ಕಾಮಗಾರಿಗಳನ್ನು ಅಂತರ್ಜಾಲದಲ್ಲಿ ಅಳವಡಿಸಲು ಸಂಕ್ಷಿಪ್ತ ಮಾಹಿತಿ

ಯೋಜನೆಯ ಹೆಸರು:	ಪಿ ಎಂ ಕೆ ಎಸ್ -ಓ ಐ												
ವರ್ಷ:	2022-23												
ಕಾಮಗಾರಿಯ/ ಚಟುವಟಿಕೆಯ ಹೆಸರು:	ಚೆಕ್ ಡ್ಯಾಂ-02												
ಕಾಮಗಾರಿ/ಚಟುವಟಿಕೆಯ ಭಾಯಿಚಿತ್ರ (photo with Lat & Long)	<table border="1"> <thead> <tr> <th>ಯೋಜನೆ ಹೆಸರು</th> <th>ಧ್ಯಮ</th> <th>ಕಾಮಗಾರಿ</th> <th>ಸರ್ವೆ ಸಂ</th> <th>ವರ್ಷ</th> <th>ಜಿ.ಪಿ.ಎಸ್</th> </tr> </thead> <tbody> <tr> <td>PMKSY-OI</td> <td>ದಿಗ್ಗೇನಹಳ್ಳಿ</td> <td>CD :2</td> <td>85</td> <td>2021-22</td> <td>LATITUDE: 13.871134 LONGITUDE: 75.986255</td> </tr> </tbody> </table>	ಯೋಜನೆ ಹೆಸರು	ಧ್ಯಮ	ಕಾಮಗಾರಿ	ಸರ್ವೆ ಸಂ	ವರ್ಷ	ಜಿ.ಪಿ.ಎಸ್	PMKSY-OI	ದಿಗ್ಗೇನಹಳ್ಳಿ	CD :2	85	2021-22	LATITUDE: 13.871134 LONGITUDE: 75.986255
ಯೋಜನೆ ಹೆಸರು	ಧ್ಯಮ	ಕಾಮಗಾರಿ	ಸರ್ವೆ ಸಂ	ವರ್ಷ	ಜಿ.ಪಿ.ಎಸ್								
PMKSY-OI	ದಿಗ್ಗೇನಹಳ್ಳಿ	CD :2	85	2021-22	LATITUDE: 13.871134 LONGITUDE: 75.986255								
ಸರ್ವೆ ಸಂಖ್ಯೆ:	85/*												
ಅಕ್ಷಾಂಶ ಮತ್ತು ರೇಖಾಂಶ:	13.96542829-75.9244391												
ಗ್ರಾಮ:	ದಿಗ್ಗೇನಹಳ್ಳಿ												
ತಾಲ್ಲೂಕು:	ಚನ್ನಗಿರಿ												
ಜಿಲ್ಲೆ:	ದಾವಣಗೆರೆ												
ಕಾಮಗಾರಿ/ ಚಟುವಟಿಕೆಯ ಅಂದಾಜು ಮೊತ್ತ (ರೂಪಾಯಿಗಳಲ್ಲಿ)	499664.00												
ಕಾಮಗಾರಿ/ ಚಟುವಟಿಕೆಯ ಕುರಿತು ಸಂಕ್ಷಿಪ್ತ ವಿವರ (ಸಮುದಾಯ ಕಾಮಗಾರಿಯಾಗಿದ್ದರೆ ಅಂದಾಜು ನೀರು ಸಂಗ್ರಹಣೆ (Cubic Meter), ರಕ್ಷಣಾತ್ಮಕ ನೀರಾವರಿ ಪ್ರದೇಶ, ಫಲಾನುಭವಿಗಳ ಸಂಖ್ಯೆ ವೈಯಕ್ತಿಕ ಕಾಮಗಾರಿಯಾಗಿದ್ದರೆ, ಫಲಾನುಭವಿ ಹೆಸರು, ಚಟುವಟಿಕೆಯಿಂದ ಪಡೆಯುತ್ತಿರುವ ಲಾಭ)	<p>* ಅಂತರ್ಜಲ ಮಟ್ಟವನ್ನು ಹೆಚ್ಚಿಸುತ್ತದೆ.</p> <p>* ರೈತರ ಬೆಳೆಗಳಿಗೆ ರಕ್ಷಣಾತ್ಮಕ ನೀರಾವರಿಗೆ ಸಹಾಯವಾಗುತ್ತದೆ</p> <p>* ಜಾನುವಾರುಗಳಿಗೆ ನೀರು ಕುಡಿಯಲು ಅನುಕೂಲವಾಗುತ್ತದೆ</p> <p>* ರೈತರಿಗೆ ಬೆಳೆಗಳಿಗೆ ಔಷಧಿ ಸಿಂಪಡಿಸಲು ನೆರವಾಗುತ್ತದೆ.</p>												

ಜಲಾನಯನ ಯೋಜನೆಗಳ ಚಟುವಟಿಕೆ/ಕಾಮಗಾರಿಗಳನ್ನು ಅಂತರ್ಜಾಲದಲ್ಲಿ ಅಳವಡಿಸಲು ಸಂಕ್ಷಿಪ್ತ ಮಾಹಿತಿ

ಯೋಜನೆಯ ಹೆಸರು:	ಪಿ ಎಂ ಕೆ ಎಸ್ -ಓ ಐ												
ವರ್ಷ:	2022-23												
ಕಾಮಗಾರಿಯ/ ಚಟುವಟಿಕೆಯ ಹೆಸರು:	ಚೆಕ್ ಡ್ಯಾಂ-02												
ಕಾಮಗಾರಿ/ಚಟುವಟಿಕೆಯ ಭಾಯಿಚಿತ್ರ (photo with Lat & Long)	<table border="1"> <thead> <tr> <th>ಯೋಜನೆ ಹೆಸರು</th> <th>ಧ್ವಜ</th> <th>ಕಾಮಗಾರಿ</th> <th>ಹವೆ ನಂ</th> <th>ವರ್ಷ</th> <th>ಜಿ.ಓ.ಎಸ್</th> </tr> </thead> <tbody> <tr> <td>PMKSY-OI</td> <td>ಮಲ್ಲಿಗೆನಹಳ್ಳಿ</td> <td>CD :2</td> <td>127</td> <td>2021-22</td> <td>LATITUDE : 14.116365 LONGITUDE : 75.807094</td> </tr> </tbody> </table>	ಯೋಜನೆ ಹೆಸರು	ಧ್ವಜ	ಕಾಮಗಾರಿ	ಹವೆ ನಂ	ವರ್ಷ	ಜಿ.ಓ.ಎಸ್	PMKSY-OI	ಮಲ್ಲಿಗೆನಹಳ್ಳಿ	CD :2	127	2021-22	LATITUDE : 14.116365 LONGITUDE : 75.807094
ಯೋಜನೆ ಹೆಸರು	ಧ್ವಜ	ಕಾಮಗಾರಿ	ಹವೆ ನಂ	ವರ್ಷ	ಜಿ.ಓ.ಎಸ್								
PMKSY-OI	ಮಲ್ಲಿಗೆನಹಳ್ಳಿ	CD :2	127	2021-22	LATITUDE : 14.116365 LONGITUDE : 75.807094								
ಸರ್ವೆ ನಂಬರ್:	85/*												
ಅಕ್ಷಾಂಶ ಮತ್ತು ರೇಖಾಂಶ:	14.116365 - 75.807094												
ಗ್ರಾಮ:	ಮಲ್ಲಿಗೆನಹಳ್ಳಿ												
ತಾಲ್ಲೂಕು:	ಚನ್ನಗಿರಿ												
ಜಿಲ್ಲೆ:	ದಾವಣಗೆರೆ												
ಕಾಮಗಾರಿ/ ಚಟುವಟಿಕೆಯ ಅಂದಾಜು ಮೊತ್ತ (ರೂಪಾಯಿಗಳಲ್ಲಿ)	499888.00												
ಕಾಮಗಾರಿ/ ಚಟುವಟಿಕೆಯ ಕುರಿತು ಸಂಕ್ಷಿಪ್ತ ವಿವರ (ಸಮುದಾಯ ಕಾಮಗಾರಿಯಾಗಿದ್ದರೆ ಅಂದಾಜು ನೀರು ಸಂಗ್ರಹಣೆ (Cubic Meter), ರಕ್ಷಣಾತ್ಮಕ ನೀರಾವರಿ ಪ್ರದೇಶ, ಫಲಾನುಭವಿಗಳ ಸಂಖ್ಯೆ ವೈಯಕ್ತಿಕ ಕಾಮಗಾರಿಯಾಗಿದ್ದರೆ, ಫಲಾನುಭವಿ ಹೆಸರು, ಚಟುವಟಿಕೆಯಿಂದ ಪಡೆಯುತ್ತಿರುವ ಲಾಭ)	<p>* ಅಂತರ್ಜಲಾ ಮಟ್ಟವನ್ನು ಹೆಚ್ಚಿಸುತ್ತದೆ.</p> <p>* ರೈತರ ಬೆಳೆಗಳಿಗೆ ರಕ್ಷಣಾತ್ಮಕ ನೀರಾವರಿಗೆ ಸಹಾಯವಾಗುತ್ತದೆ</p> <p>* ಜಾನುವಾರುಗಳಿಗೆ ನೀರು ಕುಡಿಯಲು ಅನುಕೂಲವಾಗುತ್ತದೆ</p> <p>* ರೈತರಿಗೆ ಬೆಳೆಗಳಿಗೆ ಔಷಧಿ ಸಿಂಪಡಿಸಲು ನೆರವಾಗುತ್ತದೆ.</p>												

ಜಲಾನಯನ ಯೋಜನೆಗಳ ಚಟುವಟಿಕೆ/ಕಾಮಗಾರಿಗಳನ್ನು ಅಂತರ್ಜಾಲದಲ್ಲಿ ಅಳವಡಿಸಲು ಸಂಕ್ಷಿಪ್ತ ಮಾಹಿತಿ


ಯೋಜನೆಯ ಹೆಸರು:	ಪಿ ಎಂ ಕೆ ಎಸ್ -ಓ ಐ												
ವರ್ಷ:	2022-23												
ಕಾಮಗಾರಿಯ/ ಚಟುವಟಿಕೆಯ ಹೆಸರು:	ಚೆಕ್ ಡ್ಯಾಂ-04												
ಕಾಮಗಾರಿ/ಚಟುವಟಿಕೆಯ ಛಾಯಚಿತ್ರ (photo with Lat & Long)	<table border="1"> <thead> <tr> <th>ಯೋಜನೆ ಹೆಸರು</th> <th>ಗ್ರಾಮ</th> <th>ಕಾಮಗಾರಿ</th> <th>ಸರ್ವೆ ನಂ</th> <th>ವರ್ಷ</th> <th>ಒ.ಪಿ.ಎಸ್</th> </tr> </thead> <tbody> <tr> <td>PMKSY-OI</td> <td>ನೀತಿಗೆರೆ</td> <td>CD :4</td> <td>88</td> <td>2021-22</td> <td>LATITUDE: 14.0834 LONGITUDE: 75.984695</td> </tr> </tbody> </table>	ಯೋಜನೆ ಹೆಸರು	ಗ್ರಾಮ	ಕಾಮಗಾರಿ	ಸರ್ವೆ ನಂ	ವರ್ಷ	ಒ.ಪಿ.ಎಸ್	PMKSY-OI	ನೀತಿಗೆರೆ	CD :4	88	2021-22	LATITUDE: 14.0834 LONGITUDE: 75.984695
ಯೋಜನೆ ಹೆಸರು	ಗ್ರಾಮ	ಕಾಮಗಾರಿ	ಸರ್ವೆ ನಂ	ವರ್ಷ	ಒ.ಪಿ.ಎಸ್								
PMKSY-OI	ನೀತಿಗೆರೆ	CD :4	88	2021-22	LATITUDE: 14.0834 LONGITUDE: 75.984695								
ಸರ್ವೆ ನಂಬರ್:	88/*												
ಅಕ್ಷಾಂಶ ಮತ್ತು ರೇಖಾಂಶ:	14.0834- 75.984695												
ಗ್ರಾಮ:	ನೀತಿಗೆರೆ												
ತಾಲ್ಲೂಕು:	ಚನ್ನಗಿರಿ												
ಜಿಲ್ಲೆ:	ದಾವಣಗೆರೆ												
ಕಾಮಗಾರಿ/ ಚಟುವಟಿಕೆಯ ಅಂದಾಜು ಮೊತ್ತ (ರೂಪಾಯಿಗಳಲ್ಲಿ)	499860.00												
ಕಾಮಗಾರಿ/ ಚಟುವಟಿಕೆಯ ಕುರಿತು ಸಂಕ್ಷಿಪ್ತ ವಿವರ (ಸಮುದಾಯ ಕಾಮಗಾರಿಯಾಗಿದ್ದರೆ ಅಂದಾಜು ನೀರು ಸಂಗ್ರಹಣೆ (Cubic Meter), ರಕ್ಷಣಾತ್ಮಕ ನೀರಾವರಿ ವ್ಯವಸ್ಥೆ, ಫಲಾನುಭವಿಗಳ ಸಂಖ್ಯೆ ವೈಯಕ್ತಿಕ ಕಾಮಗಾರಿಯಾಗಿದ್ದರೆ, ಫಲಾನುಭವಿ ಹೆಸರು, ಚಟುವಟಿಕೆಯಿಂದ ಪಡೆಯುತ್ತಿರುವ ಲಾಭ)	<p>* ಅಂತರ್ಜಲ ಮಟ್ಟವನ್ನು ಹೆಚ್ಚಿಸುತ್ತದೆ.</p> <p>* ರೈತರ ಬೆಳೆಗಳಿಗೆ ರಕ್ಷಣಾತ್ಮಕ ನೀರಾವರಿಗೆ ಸಹಾಯವಾಗುತ್ತದೆ</p> <p>* ಜಾನುವಾರುಗಳಿಗೆ ನೀರು ಕುಡಿಯಲು ಅನುಕೂಲವಾಗುತ್ತದೆ</p> <p>* ರೈತರಿಗೆ ಬೆಳೆಗಳಿಗೆ ಔಷಧಿ ಸಿಂಪಡಿಸಲು ನೆರವಾಗುತ್ತದೆ.</p>												

ಜಲಾನಯನ ಯೋಜನೆಗಳ ಚಟುವಟಿಕೆ/ಕಾಮಗಾರಿಗಳನ್ನು ಅಂತರ್ಜಾಲದಲ್ಲಿ ಅಳವಡಿಸಲು ಸಂಕ್ಷಿಪ್ತ ಮಾಹಿತಿ


ಯೋಜನೆಯ ಹೆಸರು:	ಪಿ ಎಂ ಕೆ ಎಸ್ -ಓ ಐ
ವರ್ಷ:	2022-23
ಕಾಮಗಾರಿಯ/ ಚಟುವಟಿಕೆಯ ಹೆಸರು:	ಚೆಕ್ ಡ್ಯಾಂ-01
ಕಾಮಗಾರಿ/ಚಟುವಟಿಕೆಯ ಭಾಯಿಚಿತ್ರ (photo with Lat & Long)	<p style="text-align: center;"> <b>ಯೋಜನೆ ಹೆಸರು</b>    <b>ಗ್ರಾಮ</b>    <b>ಕಾಮಗಾರಿ</b>    <b>ಸರ್ವೆ ನಂ</b>    <b>ವರ್ಷ</b>    <b>ಜಿ.ಪಿ.ಎಸ್</b>                  PMKSY-OI    ಗಂಡುಗನಹಕ್ಕು    CD :1    10    2021-22    LATITUDE : 13.956582                  LONGITUDE : 75.92684             </p> 
ಸರ್ವೆ ನಂಬರ್:	10/*
ಅಕ್ಷಾಂಶ ಮತ್ತು ರೇಖಾಂಶ:	13.956582- 75.92684
ಗ್ರಾಮ:	ಗಂಡುಗನಹಕ್ಕು
ತಾಲ್ಲೂಕು:	ಚನ್ನಗಿರಿ
ಜಿಲ್ಲೆ:	ದಾವಣಗೆರೆ
ಕಾಮಗಾರಿ/ ಚಟುವಟಿಕೆಯ ಅಂದಾಜು ಮೊತ್ತ (ರೂಪಾಯಿಗಳಲ್ಲಿ)	499783.00
ಕಾಮಗಾರಿ/ ಚಟುವಟಿಕೆಯ ಕುರಿತು ಸಂಕ್ಷಿಪ್ತ ವಿವರ (ಸಮುದಾಯ ಕಾಮಗಾರಿಯಾಗಿದ್ದರೆ ಅಂದಾಜು ನೀರು ಸಂಗ್ರಹಣೆ (Cubic Meter), ರಕ್ಷಣಾತ್ಮಕ ನೀರಾವರಿ ಪ್ರದೇಶ, ಫಲಾನುಭವಿಗಳ ಸಂಖ್ಯೆ ವೈಯಕ್ತಿಕ ಕಾಮಗಾರಿಯಾಗಿದ್ದರೆ, ಫಲಾನುಭವಿ ಹೆಸರು, ಚಟುವಟಿಕೆಯಿಂದ ಪಡೆಯುತ್ತಿರುವ ಲಾಭ)	<p>* ಅಂತರ್ಜಲಾ ಮಟ್ಟವನ್ನು ಹೆಚ್ಚಿಸುತ್ತದೆ.</p> <p>* ರೈತರ ಬೆಳೆಗಳಿಗೆ ರಕ್ಷಣಾತ್ಮಕ ನೀರಾವರಿಗೆ ಸಹಾಯವಾಗುತ್ತದೆ</p> <p>* ಜಾನುವಾರುಗಳಿಗೆ ನೀರು ಕುಡಿಯಲು ಅನುಕೂಲವಾಗುತ್ತದೆ</p> <p>* ರೈತರಿಗೆ ಬೆಳೆಗಳಿಗೆ ಔಷಧಿ ಸಿಂಪಡಿಸಲು ನೆರವಾಗುತ್ತದೆ.</p>



ಜಲಾನಯನ ಯೋಜನೆಗಳ ಚಟುವಟಿಕೆ/ಕಾಮಗಾರಿಗಳನ್ನು ಅಂತರ್ಜಾಲದಲ್ಲಿ ಅಳವಡಿಸಲು ಸಂಕ್ಷಿಪ್ತ ಮಾಹಿತಿ


ಯೋಜನೆಯ ಹೆಸರು:	ದಿ ಎಂ ಕೆ ಎಸ್ -ಓ ಐ
ವರ್ಷ:	2022-23
ಕಾಮಗಾರಿಯ/ ಚಟುವಟಿಕೆಯ ಹೆಸರು:	ಚೆಕ್ ಡ್ಯಾಂ-01
ಕಾಮಗಾರಿ/ಚಟುವಟಿಕೆಯ ಛಾಯಚಿತ್ರ (photo with Lat & Long)	
ಸರ್ವೆ ನಂಬರ್:	271*
ಅಕ್ಷಾಂಶ ಮತ್ತು ರೇಖಾಂಶ:	14.117461 - 75.806862
ಗ್ರಾಮ:	ಮಲ್ಲಿಗೆನಹಳ್ಳಿ
ತಾಲ್ಲೂಕು:	ಚನ್ನಗಿರಿ
ಜಿಲ್ಲೆ:	ದಾವಣಗೆರೆ
ಕಾಮಗಾರಿ/ ಚಟುವಟಿಕೆಯ ಅಂದಾಜು ಮೊತ್ತ (ರೂಪಾಯಿಗಳಲ್ಲಿ)	499476.00
ಕಾಮಗಾರಿ/ ಚಟುವಟಿಕೆಯ ಕುರಿತು ಸಂಕ್ಷಿಪ್ತ ವಿವರ (ಸಮುದಾಯ ಕಾಮಗಾರಿಯಾಗಿದ್ದರೆ ಅಂದಾಜು ನೀರು ಸಂಗ್ರಹಣೆ (Cubic Meter), ರಕ್ಷಣಾತ್ಮಕ ನೀರಾವರಿ ಪ್ರದೇಶ, ಫಲಾನುಭವಿಗಳ ಸಂಖ್ಯೆ ವೈಯಕ್ತಿಕ ಕಾಮಗಾರಿಯಾಗಿದ್ದರೆ, ಫಲಾನುಭವಿ ಹೆಸರು, ಚಟುವಟಿಕೆಯಿಂದ ಪಡೆಯುತ್ತಿರುವ ಲಾಭ)	<p>* ಅಂತರ್ಜಲಾ ಮಟ್ಟವನ್ನು ಹೆಚ್ಚಿಸುತ್ತದೆ.</p> <p>* ರೈತರ ಬೆಳೆಗಳಿಗೆ ರಕ್ಷಣಾತ್ಮಕ ನೀರಾವರಿಗೆ ಸಹಾಯವಾಗುತ್ತದೆ</p> <p>* ಜಾನುವಾರುಗಳಿಗೆ ನೀರು ಕುಡಿಯಲು ಅನುಕೂಲವಾಗುತ್ತದೆ</p> <p>* ರೈತರಿಗೆ ಬೆಳೆಗಳಿಗೆ ಔಷಧಿ ಸಿಂಪಡಿಸಲು ನೆರವಾಗುತ್ತದೆ.</p>

ಜಲಾನಯನ ಯೋಜನೆಗಳ ಚಟುವಟಿಕೆ/ಕಾಮಗಾರಿಗಳನ್ನು ಅಂತರ್ಜಾಲದಲ್ಲಿ ಅಳವಡಿಸಲು ಸಂಕ್ಷಿಪ್ತ ಮಾಹಿತಿ

ಯೋಜನೆಯ ಹೆಸರು:	ಬಿ ಎಂ ಕೆ ಎಸ್ -ಓ ಐ
ವರ್ಷ:	2022-23
ಕಾಮಗಾರಿಯ/ ಚಟುವಟಿಕೆಯ ಹೆಸರು:	ಚಕ್ರ ಡ್ಯಾಂ-03
ಕಾಮಗಾರಿ/ಚಟುವಟಿಕೆಯ ಧಾರಾಚಿತ್ರ (photo with Lat & Long)	<p style="text-align: center;"> <b>ಯೋಜನೆ ಹೆಸರು</b>    <b>ರಾಜ್ಯ</b>    <b>ಕಾಮಗಾರಿ</b>    <b>ಸರ್ಕ ನಂ</b>    <b>ವರ್ಷ</b>    <b>ಜಿ.ಪಿ.ಎಸ್</b>                  PMKSY-OI    ಗಂಡುಗನಹಳ್ಳಿ    CD :3    10    2021-22    LATTITUDE: 13.955256                  LONGITUDE: 75.976825             </p> 
ಸರ್ವೆ ನಂಬರ್:	10/*
ಅಕ್ಷಾಂಶ ಮತ್ತು ರೇಖಾಂಶ:	13.955256-75.976825
ಗ್ರಾಮ:	ಗಂಡುಗನಹಳ್ಳಿ
ತಾಲ್ಲೂಕು:	ಚನ್ನಗಿರಿ
ಜಿಲ್ಲೆ:	ದಾವಣಗೆರೆ
ಕಾಮಗಾರಿ/ ಚಟುವಟಿಕೆಯ ಅಂದಾಜು ಮೊತ್ತ (ರೂಪಾಯಿಗಳಲ್ಲಿ)	499812.00
ಕಾಮಗಾರಿ/ ಚಟುವಟಿಕೆಯ ಕುರಿತು ಸಂಕ್ಷಿಪ್ತ ವಿವರ (ಸಮುದಾಯ ಕಾಮಗಾರಿಯಾಗಿದ್ದರೆ ಅಂದಾಜು ನೀರು ಸಂಗ್ರಹಣೆ (Cubic Meter), ರಕ್ಷಣಾತ್ಮಕ ನೀರಾವರಿ ವ್ಯವಸ್ಥೆ, ಫಲಾನುಭವಿಗಳ ಸಂಖ್ಯೆ ವೈಯಕ್ತಿಕ ಕಾಮಗಾರಿಯಾಗಿದ್ದರೆ, ಫಲಾನುಭವಿ ಹೆಸರು, ಚಟುವಟಿಕೆಯಿಂದ ಪಡೆಯುತ್ತಿರುವ ಲಾಭ)	<p>* ಅಂತರ್ಜಲಾ ಮಟ್ಟವನ್ನು ಹೆಚ್ಚಿಸುತ್ತದೆ.</p> <p>* ರೈತರ ಬೆಳೆಗಳಿಗೆ ರಕ್ಷಣಾತ್ಮಕ ನೀರಾವರಿಗೆ ಸಹಾಯವಾಗುತ್ತದೆ</p> <p>* ಜಾನುವಾರುಗಳಿಗೆ ನೀರು ಕುಡಿಯಲು ಅನುಕೂಲವಾಗುತ್ತದೆ</p> <p>* ರೈತರಿಗೆ ಬೆಳೆಗಳಿಗೆ ಔಷಧಿ ಸಿಂಪಡಿಸಲು ನೆರವಾಗುತ್ತದೆ.</p>

ಅನುಬಂಧ

ಜಲಾನಯನ ಯೋಜನೆಗಳ ಚಟುವಟಿಕೆ/ಕಾಮಗಾರಿಗಳನ್ನು ಅಂತರ್ಜಾಲದಲ್ಲಿ ಅಳವಡಿಸಲು ಸಂಕ್ಷಿಪ್ತ ಮಾಹಿತಿ


ಯೋಜನೆಯ ಹೆಸರು:	ಪಿ ಎಂ ಕೆ ಎಸ್ -ಓ ಐ
ವರ್ಷ:	2022-23
ಕಾಮಗಾರಿಯ/ ಚಟುವಟಿಕೆಯ ಹೆಸರು:	ಚೆಕ್ ಡ್ಯಾಂ-04
ಕಾಮಗಾರಿ/ಚಟುವಟಿಕೆಯ ಛಾಯಚಿತ್ರ (photo with Lat & Long)	<p>ಯೋಜನೆ ಹೆಸರು PMKSY-OI</p> <p>ಧ್ಯಾತು ಮಲ್ಲಿಗೇನಹಳ್ಳಿ</p> <p>ಕಾಮಗಾರಿ CD :4</p> <p>ಸರ್ವೆ ನಂ 127</p> <p>ವರ್ಷ 2021-22</p> <p>ಜಿ.ಪಿ.ಎಸ್ LATITUDE : 14.114473 LONGITUDE: 75.80759</p> 
ಸರ್ವೆ ನಂಬರ್:	27/*
ಅಕ್ಷಾಂಶ ಮತ್ತು ರೇಖಾಂಶ:	14.114473-75.80759
ಗ್ರಾಮ:	ಮಲ್ಲಿಗೆನಹಳ್ಳಿ
ತಾಲ್ಲೂಕು:	ಚನ್ನಗಿರಿ
ಜಿಲ್ಲೆ:	ದಾವಣಗೆರೆ
ಕಾಮಗಾರಿ/ ಚಟುವಟಿಕೆಯ ಅಂದಾಜು ಮೊತ್ತ (ರೂಪಾಯಿಗಳಲ್ಲಿ)	499476.00
ಕಾಮಗಾರಿ/ ಚಟುವಟಿಕೆಯ ಕುರಿತು ಸಂಕ್ಷಿಪ್ತ ವಿವರ (ಸಮುದಾಯ ಕಾಮಗಾರಿಯಾಗಿದ್ದರೆ ಅಂದಾಜು ನೀರು ಸಂಗ್ರಹಣೆ (Cubic Meter), ರಕ್ಷಣಾತ್ಮಕ ನೀರಾವರಿ ಪ್ರದೇಶ, ಫಲಾನುಭವಿಗಳ ಸಂಖ್ಯೆ ವೈಯಕ್ತಿಕ ಕಾಮಗಾರಿಯಾಗಿದ್ದರೆ, ಫಲಾನುಭವಿ ಹೆಸರು, ಚಟುವಟಿಕೆಯಿಂದ ಪಡೆಯುತ್ತಿರುವ ಲಾಭ)	<p>* ಅಂತರ್ಜಲಾ ಮಟ್ಟವನ್ನು ಹೆಚ್ಚಿಸುತ್ತದೆ.</p> <p>* ರೈತರ ಬೆಳೆಗಳಿಗೆ ರಕ್ಷಣಾತ್ಮಕ ನೀರಾವರಿಗೆ ಸಹಾಯವಾಗುತ್ತದೆ</p> <p>* ಜಾನುವಾರುಗಳಿಗೆ ನೀರು ಕುಡಿಯಲು ಅನುಕೂಲವಾಗುತ್ತದೆ</p> <p>*ರೈತರಿಗೆ ಬೆಳೆಗಳಿಗೆ ಔಷಧಿ ಸಿಂಪಡಿಸಲು ನೆರವಾಗುತ್ತದೆ.</p>

ಜಲಾನಯನ ಯೋಜನೆಗಳ ಚಟುವಟಿಕೆ/ಕಾಮಗಾರಿಗಳನ್ನು ಅಂತರ್ಜಾಲದಲ್ಲಿ ಅಳವಡಿಸಲು ಸಂಕ್ಷಿಪ್ತ ಮಾಹಿತಿ


ಯೋಜನೆಯ ಹೆಸರು:	ಪಿ ಎಂ ಕೆ ಎಸ್ -ಓ ಐ
ವರ್ಷ:	2022-23
ಕಾಮಗಾರಿಯ/ ಚಟುವಟಿಕೆಯ ಹೆಸರು:	ಚೆಕ್ ಡ್ಯಾಂ-05
ಕಾಮಗಾರಿ/ಚಟುವಟಿಕೆಯ ಭಾಯಿಚಿತ್ರ (photo with Lat & Long)	<p style="text-align: center;"> <u>ಯೋಜನಾ ಹೆಸರು</u>    <u>ಧರ್ಮ</u>    <u>ಕಾಮಗಾರಿ</u>    <u>ಹವೆ ನಂ</u>    <u>ವರ್ಷ</u>    <u>ಒ.ಸಿ.ಎಸ್</u>                  PMKSY-OI    ದಿಗ್ಲೇನಹಳ್ಳಿ    CD :5    85    2021-22    LATITUDE : 13.972842                  LONGITUDE : 75.922881             </p> 
ಸರ್ವೆ ನಂಬರ್:	85/*
ಅಕ್ಷಾಂಶ ಮತ್ತು ರೇಖಾಂಶ:	13.972842-75.922881
ಗ್ರಾಮ:	ದಿಗ್ಲೇನಹಳ್ಳಿ
ತಾಲ್ಲೂಕು:	ಚನ್ನಗಿರಿ
ಜಿಲ್ಲೆ:	ದಾವಣಗೆರೆ
ಕಾಮಗಾರಿ/ ಚಟುವಟಿಕೆಯ ಅಂದಾಜು ಮೊತ್ತ (ರೂಪಾಯಿಗಳಲ್ಲಿ)	499866.00
ಕಾಮಗಾರಿ/ ಚಟುವಟಿಕೆಯ ಕುರಿತು ಸಂಕ್ಷಿಪ್ತ ವಿವರ (ಸಮುದಾಯ ಕಾಮಗಾರಿಯಾಗಿದ್ದರೆ ಅಂದಾಜು ನೀರು ಸಂಗ್ರಹಣೆ (Cubic Meter), ರಕ್ಷಣಾತ್ಮಕ ನೀರಾವರಿ ಪ್ರದೇಶ, ಫಲಾನುಭವಿಗಳ ಸಂಖ್ಯೆ ವೈಯಕ್ತಿಕ ಕಾಮಗಾರಿಯಾಗಿದ್ದರೆ, ಫಲಾನುಭವಿ ಹೆಸರು, ಚಟುವಟಿಕೆಯಿಂದ ಪಡೆಯುತ್ತಿರುವ ಲಾಭ)	<p>* ಅಂತರ್ಜಲಾ ಮಟ್ಟವನ್ನು ಹೆಚ್ಚಿಸುತ್ತದೆ.</p> <p>* ರೈತರ ಬೆಳೆಗಳಿಗೆ ರಕ್ಷಣಾತ್ಮಕ ನೀರಾವರಿಗೆ ಸಹಾಯವಾಗುತ್ತದೆ</p> <p>* ಜಾನುವಾರುಗಳಿಗೆ ನೀರು ಕುಡಿಯಲು ಅನುಕೂಲವಾಗುತ್ತದೆ</p> <p>* ರೈತರಿಗೆ ಬೆಳೆಗಳಿಗೆ ಔಷಧಿ ಸಿಂಪಡಿಸಲು ನೆರವಾಗುತ್ತದೆ.</p>



ಜಲಾನಯನ ಯೋಜನೆಗಳ ಚಟುವಟಿಕೆ/ಕಾಮಗಾರಿಗಳನ್ನು ಅಂತರ್ಜಾಲದಲ್ಲಿ ಅಳವಡಿಸಲು ಸಂಕ್ಷಿಪ್ತ ಮಾಹಿತಿ

ಯೋಜನೆಯ ಹೆಸರು:	ವಿ ಎಂ ಕೆ ಎಸ್ -ಓ ಬಿ
ವರ್ಷ:	2022-23
ಕಾಮಗಾರಿಯ/ ಚಟುವಟಿಕೆಯ ಹೆಸರು:	ಚಿಕ್ ಡ್ಯಾಂ-07
ಕಾಮಗಾರಿ/ಚಟುವಟಿಕೆಯ ಭಾಯಿಚಿತ್ರ (photo with Lat & Long)	<p><b>ಯೋಜನೆ ಹೆಸರು</b>    <b>ಧರ್ಮ</b>    <b>ಕಾಮಗಾರಿ</b>    <b>ಸರ್ವೆ ನಂ</b>    <b>ವರ್ಷ</b>    <b>ಜಿ.ಪಿ.ಎಸ್</b></p> <p>PMKSY-OI    ಮಲ್ಲಿಗೆನಹಳ್ಳಿ    CD :7    127    2021-22    LATITUDE : 14.116931 LANGITUDE : 75.927640</p> 
ಸರ್ವೆ ನಂಬರ್:	27/*
ಅಕ್ಷಾಂಶ ಮತ್ತು ರೇಖಾಂಶ:	14.116931-75.927640
ಗ್ರಾಮ:	ಮಲ್ಲಿಗೆನಹಳ್ಳಿ
ತಾಲ್ಲೂಕು:	ಚಿನ್ನಗಿರಿ
ಜಿಲ್ಲೆ:	ದಾವಣಗೆರೆ
ಕಾಮಗಾರಿ/ ಚಟುವಟಿಕೆಯ ಅಂದಾಜು ಮೊತ್ತ (ರೂಪಾಯಿಗಳಲ್ಲಿ)	498793.00
ಕಾಮಗಾರಿ/ ಚಟುವಟಿಕೆಯ ಕುರಿತು ಸಂಕ್ಷಿಪ್ತ ವಿವರ (ಸಮುದಾಯ ಕಾಮಗಾರಿಯಾಗಿದ್ದರೆ ಅಂದಾಜು ನೀರು ಸಂಗ್ರಹಣೆ (Cubic Meter), ರಕ್ಷಣಾತ್ಮಕ ನೀರಾವರಿ ಪ್ರದೇಶ, ಫಲಾನುಭವಿಗಳ ಸಂಖ್ಯೆ ವೈಯಕ್ತಿಕ ಕಾಮಗಾರಿಯಾಗಿದ್ದರೆ, ಫಲಾನುಭವಿ ಹೆಸರು, ಚಟುವಟಿಕೆಯಿಂದ ಪಡೆಯುತ್ತಿರುವ ಲಾಭ)	<p>* ಅಂತರ್ಜಲಾ ಮಟ್ಟವನ್ನು ಹೆಚ್ಚಿಸುತ್ತದೆ.</p> <p>* ರೈತರ ಬೆಳೆಗಳಿಗೆ ರಕ್ಷಣಾತ್ಮಕ ನೀರಾವರಿಗೆ ಸಹಾಯವಾಗುತ್ತದೆ</p> <p>* ಜಾನುವಾರುಗಳಿಗೆ ನೀರು ಕುಡಿಯಲು ಅನುಕೂಲವಾಗುತ್ತದೆ</p> <p>*ರೈತರಿಗೆ ಬೆಳೆಗಳಿಗೆ ಔಷಧಿ ಸಿಂಪಡಿಸಲು ನೆರವಾಗುತ್ತದೆ.</p>

ಜಲಾನಯನ ಯೋಜನೆಗಳ ಚಟುವಟಿಕೆ/ಕಾಮಗಾರಿಗಳನ್ನು ಅಂತರ್ಜಾಲದಲ್ಲಿ ಅಳವಡಿಸಲು ಸಂಕ್ಷಿಪ್ತ

ಯೋಜನೆಯ ಹೆಸರು:	ಪಿ ಎಂ ಕೆ ಎಸ್ -ಓ ಐ
ವರ್ಷ:	2022-23
ಕಾಮಗಾರಿಯ/ ಚಟುವಟಿಕೆಯ ಹೆಸರು:	ಚೆಕ್ ಡ್ಯಾಂ-02
ಕಾಮಗಾರಿ/ಚಟುವಟಿಕೆಯ ಭಾಯಿಚಿತ್ರ photo with Lat & Long)	<p><b>ಯೋಜನೆ ಹೆಸರು</b> <b>ಧ್ವಜ</b> <b>ಕಾಮಗಾರಿ</b> <b>ಸರ್ವೆ ನಂ</b> <b>ವರ್ಷ</b> <b>ಜಿ.ಕೆ.ಎಸ್</b></p> <p>PMKSY-OI ಗಂಡುಗನಹಕ್ಕು CD :2 10 2021-22 LATITUDE : 13.95494 LONGITUDE : 75.927435</p> 
ಸರ್ವೆ ನಂಬರ್:	10/*
ಅಕ್ಷಾಂಶ ಮತ್ತು ರೇಖಾಂಶ:	13.95494-75.927435
ಗ್ರಾಮ:	ಗಂಡುಗನಹಕ್ಕು
ತಾಲ್ಲೂಕು:	ಚಿನ್ನಗಿರಿ
ಜಿಲ್ಲೆ:	ದಾವಣಗೆರೆ
ಕಾಮಗಾರಿ/ ಚಟುವಟಿಕೆಯ ಅಂದಾಜು ಮೊತ್ತ (ರೂಪಾಯಿಗಳಲ್ಲಿ)	499686.00
ಕಾಮಗಾರಿ/ ಚಟುವಟಿಕೆಯ ಕುರಿತು ಸಂಕ್ಷಿಪ್ತ ವಿವರ (ಸಮುದಾಯ ಕಾಮಗಾರಿಯಾಗಿದ್ದರೆ ಅಂದಾಜು ನೀರು ಸಂಗ್ರಹಣೆ (Cubic Meter), ರಕ್ಷಣಾತ್ಮಕ ನೀರಾವರಿ ಪ್ರದೇಶ, ಫಲಾನುಭವಿಗಳ ಸಂಖ್ಯೆ ವೈಯಕ್ತಿಕ ಕಾಮಗಾರಿಯಾಗಿದ್ದರೆ, ಫಲಾನುಭವಿ ಹೆಸರು, ಚಟುವಟಿಕೆಯಿಂದ ಪಡೆಯುತ್ತಿರುವ ಲಾಭ)	<p>* ಅಂತರ್ಜಲಾ ಮಟ್ಟವನ್ನು ಹೆಚ್ಚಿಸುತ್ತದೆ.</p> <p>* ರೈತರ ಬೆಳೆಗಳಿಗೆ ರಕ್ಷಣಾತ್ಮಕ ನೀರಾವರಿಗೆ ಸಹಾಯವಾಗುತ್ತದೆ</p> <p>* ಜಾನುವಾರುಗಳಿಗೆ ನೀರು ಕುಡಿಯಲು ಅನುಕೂಲವಾಗುತ್ತದೆ</p> <p>* ರೈತರಿಗೆ ಬೆಳೆಗಳಿಗೆ ಔಷಧಿ ಸಿಂಪಡಿಸಲು ನೆರವಾಗುತ್ತದೆ.</p>

ಜಲಾನಯನ ಯೋಜನೆಗಳ ಚಟುವಟಿಕೆ/ಕಾಮಗಾರಿಗಳನ್ನು ಅಂತರ್ಜಾಲದಲ್ಲಿ ಅಳವಡಿಸಲು ಸಂಕ್ಷಿಪ್ತ ಮಾಹಿತಿ

ಯೋಜನೆಯ ಹೆಸರು:	ಪಿ ಎಂ ಕೆ ಎಸ್ -ಓ ಐ												
ವರ್ಷ:	2022-23												
ಕಾಮಗಾರಿಯ/ ಚಟುವಟಿಕೆಯ ಹೆಸರು:	ಚೆಕ್ ಡ್ಯಾಂ-03												
ಕಾಮಗಾರಿ/ಚಟುವಟಿಕೆಯ ಭಾಯಿಚಿತ್ರ (photo with Lat & Long)	<table border="1"> <thead> <tr> <th>ಯೋಜನೆ ಹೆಸರು</th> <th>ಧ್ವಜ</th> <th>ಕಾಮಗಾರಿ</th> <th>ಸರ್ಕಿ ನಂ</th> <th>ವರ್ಷ</th> <th>ಜಿ.ಪಿ.ಎಸ್</th> </tr> </thead> <tbody> <tr> <td>PMKSY-OI</td> <td>ದಿಗ್ಗೇನಹಳ್ಳಿ</td> <td>CD :3</td> <td>85</td> <td>2021-22</td> <td>LATITUDE: 13.970746 LONGITUDE: 75.925853</td> </tr> </tbody> </table>	ಯೋಜನೆ ಹೆಸರು	ಧ್ವಜ	ಕಾಮಗಾರಿ	ಸರ್ಕಿ ನಂ	ವರ್ಷ	ಜಿ.ಪಿ.ಎಸ್	PMKSY-OI	ದಿಗ್ಗೇನಹಳ್ಳಿ	CD :3	85	2021-22	LATITUDE: 13.970746 LONGITUDE: 75.925853
ಯೋಜನೆ ಹೆಸರು	ಧ್ವಜ	ಕಾಮಗಾರಿ	ಸರ್ಕಿ ನಂ	ವರ್ಷ	ಜಿ.ಪಿ.ಎಸ್								
PMKSY-OI	ದಿಗ್ಗೇನಹಳ್ಳಿ	CD :3	85	2021-22	LATITUDE: 13.970746 LONGITUDE: 75.925853								
ಸರ್ಕಿ ನಂಬರ್:	85/*												
ಅಕ್ಷಾಂಶ ಮತ್ತು ರೇಖಾಂಶ:	13.970746-75.925853												
ಗ್ರಾಮ:	ದಿಗ್ಗೇನಹಳ್ಳಿ												
ತಾಲ್ಲೂಕು:	ಚೆನ್ನಗಿರಿ												
ಜಿಲ್ಲೆ:	ದಾವಣಗೆರೆ												
ಕಾಮಗಾರಿ/ ಚಟುವಟಿಕೆಯ ಅಂದಾಜು ಮೊತ್ತ (ರೂಪಾಯಿಗಳಲ್ಲಿ)	499901.00												
ಕಾಮಗಾರಿ/ ಚಟುವಟಿಕೆಯ ಕುರಿತು ಸಂಕ್ಷಿಪ್ತ ವಿವರ (ಸಮುದಾಯ ಕಾಮಗಾರಿಯಾಗಿದ್ದರೆ ಅಂದಾಜು ನೀರು ಸಂಗ್ರಹಣೆ (Cubic Meter), ರಕ್ಷಣಾತ್ಮಕ ನೀರಾವರಿ ಪ್ರದೇಶ, ಫಲಾನುಭವಿಗಳ ಸಂಖ್ಯೆ ವೈಯಕ್ತಿಕ ಕಾಮಗಾರಿಯಾಗಿದ್ದರೆ, ಫಲಾನುಭವಿ ಹೆಸರು, ಚಟುವಟಿಕೆಯಿಂದ ಪಡೆಯುತ್ತಿರುವ ಲಾಭ)	<p>* ಅಂತರ್ಜಲಾ ಮಟ್ಟವನ್ನು ಹೆಚ್ಚಿಸುತ್ತದೆ.</p> <p>* ರೈತರ ಬೆಳೆಗಳಿಗೆ ರಕ್ಷಣಾತ್ಮಕ ನೀರಾವರಿಗೆ ಸಹಾಯವಾಗುತ್ತದೆ</p> <p>* ಜಾನುವಾರುಗಳಿಗೆ ನೀರು ಕುಡಿಯಲು ಅನುಕೂಲವಾಗುತ್ತದೆ</p> <p>* ರೈತರಿಗೆ ಬೆಳೆಗಳಿಗೆ ಔಷಧಿ ಸಿಂಪಡಿಸಲು ನೆರವಾಗುತ್ತದೆ.</p>												

ಜಲಾನಯನ ಯೋಜನೆಗಳ ಚಟುವಟಿಕೆ/ಕಾಮಗಾರಿಗಳನ್ನು ಅಂತರ್ಜಾಲದಲ್ಲಿ ಅಳವಡಿಸಲು ಸಂಕ್ಷಿಪ್ತ ಮಾಹಿತಿ

ಯೋಜನೆಯ ಹೆಸರು:	ಪಿ ಎಂ ಕೆ ಎಸ್ -ಓ ಐ												
ವರ್ಷ:	2022-23												
ಕಾಮಗಾರಿಯ/ ಚಟುವಟಿಕೆಯ ಹೆಸರು:	ಚೆಕ್ ಡ್ಯಾಂ-05												
ಕಾಮಗಾರಿ/ಚಟುವಟಿಕೆಯ ಭಾಯಿಚಿತ್ರ (photo with Lat & Long)	<table border="1"> <thead> <tr> <th>ಯೋಜನೆ ಹೆಸರು</th> <th>ಸ್ಥಾನ</th> <th>ಕಾಮಗಾರಿ</th> <th>ಸರ್ವೆ ನಂ</th> <th>ವರ್ಷ</th> <th>ಒ.ಪಿ.ಎಸ್</th> </tr> </thead> <tbody> <tr> <td>PMKSY-OI</td> <td>ನೀತಿಗೆರೆ</td> <td>CD :5</td> <td>88</td> <td>2021-22</td> <td>LATITUDE : 14.081285 LONGITUDE : 75.980479</td> </tr> </tbody> </table>	ಯೋಜನೆ ಹೆಸರು	ಸ್ಥಾನ	ಕಾಮಗಾರಿ	ಸರ್ವೆ ನಂ	ವರ್ಷ	ಒ.ಪಿ.ಎಸ್	PMKSY-OI	ನೀತಿಗೆರೆ	CD :5	88	2021-22	LATITUDE : 14.081285 LONGITUDE : 75.980479
ಯೋಜನೆ ಹೆಸರು	ಸ್ಥಾನ	ಕಾಮಗಾರಿ	ಸರ್ವೆ ನಂ	ವರ್ಷ	ಒ.ಪಿ.ಎಸ್								
PMKSY-OI	ನೀತಿಗೆರೆ	CD :5	88	2021-22	LATITUDE : 14.081285 LONGITUDE : 75.980479								
ಸರ್ವೆ ನಂಬರ್:	88/*												
ಅಕ್ಷಾಂಶ ಮತ್ತು ರೇಖಾಂಶ:	14.081285-75.980479												
ಗ್ರಾಮ:	ನೀತಿಗೆರೆ												
ತಾಲ್ಲೂಕು:	ಚನ್ನಗಿರಿ												
ಜಿಲ್ಲೆ:	ದಾವಣಗೆರೆ												
ಕಾಮಗಾರಿ/ ಚಟುವಟಿಕೆಯ ಅಂದಾಜು ಮೊತ್ತ (ರೂಪಾಯಿಗಳಲ್ಲಿ)	499860.00												
ಕಾಮಗಾರಿ/ ಚಟುವಟಿಕೆಯ ಕುರಿತು ಸಂಕ್ಷಿಪ್ತ ವಿವರ (ಸಮುದಾಯ ಕಾಮಗಾರಿಯಾಗಿದ್ದರೆ ಅಂದಾಜು ನೀರು ಸಂಗ್ರಹಣೆ (Cubic Meter), ರಕ್ಷಣಾತ್ಮಕ ನೀರಾವರಿ ಪ್ರದೇಶ, ಫಲಾನುಭವಿಗಳ ಸಂಖ್ಯೆ ವೈಯಕ್ತಿಕ ಕಾಮಗಾರಿಯಾಗಿದ್ದರೆ, ಫಲಾನುಭವಿ ಹೆಸರು, ಚಟುವಟಿಕೆಯಿಂದ ಪಡೆಯುತ್ತಿರುವ ಲಾಭ)	<p>* ಅಂತರ್ಜಲಾ ಮಟ್ಟವನ್ನು ಹೆಚ್ಚಿಸುತ್ತದೆ.</p> <p>* ರೈತರ ಬೆಳೆಗಳಿಗೆ ರಕ್ಷಣಾತ್ಮಕ ನೀರಾವರಿಗೆ ಸಹಾಯವಾಗುತ್ತದೆ</p> <p>* ಜಾನುವಾರುಗಳಿಗೆ ನೀರು ಕುಡಿಯಲು ಅನುಕೂಲವಾಗುತ್ತದೆ</p> <p>* ರೈತರಿಗೆ ಬೆಳೆಗಳಿಗೆ ಔಷಧಿ ಸಿಂಪಡಿಸಲು ನೆರವಾಗುತ್ತದೆ.</p>												



ಜಲಾನಯನ ಯೋಜನೆಗಳ ಚಟುವಟಿಕೆ/ಕಾಮಗಾರಿಗಳನ್ನು ಅಂತರ್ಜಾಲದಲ್ಲಿ ಅಳವಡಿಸಲು ಸಂಕ್ಷಿಪ್ತ ಮಾಹಿತಿ

ಯೋಜನೆಯ ಹೆಸರು:	ಪಿ ಎಂ ಕೆ ಎನ್ -ಓ ಐ
ವರ್ಷ:	2022-23
ಕಾಮಗಾರಿಯ/ ಚಟುವಟಿಕೆಯ ಹೆಸರು:	ಚೆಕ್ ಡ್ಯಾಂ-01
ಕಾಮಗಾರಿ/ಚಟುವಟಿಕೆಯ ಭಾಯಿಚಿತ್ರ (photo with Lat & Long)	<p style="text-align: center;"> <u>ಯೋಜನೆ ಹೆಸರು</u>    <u>ಧ್ವಜ</u>    <u>ಕಾಮಗಾರಿ</u>    <u>ಸರ್ಕೆ ನಂ</u>    <u>ವರ್ಷ</u>    <u>ಒ.ಪಿ.ಎಸ್</u>                      RKVY    ಹನಿಗರೆ    CD :2    99    2021-22    LATITUDE : 14.217873                      LONGITUDE : 75.981493                 </p>
ಸರ್ಕೆ ನಂಬರ್:	100/*
ಅಕ್ಷಾಂಶ ಮತ್ತು ರೇಖಾಂಶ:	14.217873-75.981493
ಗ್ರಾಮ:	ತಣಿಗರೆ
ತಾಲ್ಲೂಕು:	ಚನ್ನಗಿರಿ
ಜಿಲ್ಲೆ:	ದಾವಣಗೆರೆ
ಕಾಮಗಾರಿ/ ಚಟುವಟಿಕೆಯ ಅಂದಾಜು ಮೊತ್ತ (ರೂಪಾಯಿಗಳಲ್ಲಿ)	497811.00
ಕಾಮಗಾರಿ/ ಚಟುವಟಿಕೆಯ ಕುರಿತು ಸಂಕ್ಷಿಪ್ತ ವಿವರ (ಸಮುದಾಯ ಕಾಮಗಾರಿಯಾಗಿದ್ದರೆ ಅಂದಾಜು ನೀರು ಸಂಗ್ರಹಣೆ (Cubic Meter), ರಕ್ಷಣಾತ್ಮಕ ನೀರಾವರಿ ಪ್ರದೇಶ, ಫಲಾನುಭವಿಗಳ ಸಂಖ್ಯೆ ವೈಯಕ್ತಿಕ ಕಾಮಗಾರಿಯಾಗಿದ್ದರೆ, ಫಲಾನುಭವಿ ಹೆಸರು, ಚಟುವಟಿಕೆಯಿಂದ ಪಡೆಯುತ್ತಿರುವ ಲಾಭ)	<p>* ಅಂತರ್ಜಲಾ ಮಟ್ಟವನ್ನು ಹೆಚ್ಚಿಸುತ್ತದೆ.</p> <p>* ರೈತರ ಬೆಳೆಗಳಿಗೆ ರಕ್ಷಣಾತ್ಮಕ ನೀರಾವರಿಗೆ ಸಹಾಯವಾಗುತ್ತದೆ</p> <p>* ಜಾನುವಾರುಗಳಿಗೆ ನೀರು ಕುಡಿಯಲು ಅನುಕೂಲವಾಗುತ್ತದೆ</p> <p>* ರೈತರಿಗೆ ಬೆಳೆಗಳಿಗೆ ಔಷಧಿ ಸಿಂಪಡಿಸಲು ನೆರವಾಗುತ್ತದೆ.</p>

ಜಲಾನಯನ ಯೋಜನೆಗಳ ಚಟುವಟಿಕೆ/ಕಾಮಗಾರಿಗಳನ್ನು ಅಂತರ್ಜಾಲದಲ್ಲಿ ಅಳವಡಿಸಲು ಸಂಕ್ಷಿಪ್ತ ಮಾಹಿತಿ


ಯೋಜನೆಯ ಹೆಸರು:	ಪಿ ಎಂ ಕೆ ಎಸ್ -ಓ ಐ
ವರ್ಷ:	2022-23
ಕಾಮಗಾರಿಯ/ ಚಟುವಟಿಕೆಯ ಹೆಸರು:	ಚಿಕ್ ಡ್ಯಾಂ-02
ಕಾಮಗಾರಿ/ಚಟುವಟಿಕೆಯ ಭಾಯಚಿತ್ರ (photo with Lat & Long)	<p><b>ಯೋಜನೆ ಹೆಸರು</b>      <b>ಧ್ಯಾತ</b>      <b>ಕಾಮಗಾರಿ</b>      <b>ಸರ್ವೆ ನಂ</b>      <b>ವರ್ಷ</b>      <b>ಜಿ.ಸಿ.ಎಸ್</b></p> <p>PMKSY-OI      ದಂಡಿಗೇನಹಳ್ಳಿ      CD :2      7      2021-22      LATITUDE : 13.979251 LONGITUDE : 75.944394</p> 
ಸರ್ವೆ ನಂಬರ್:	071*
ಅಕ್ಷಾಂಶ ಮತ್ತು ರೇಖಾಂಶ:	13.979251-75.944394
ಗ್ರಾಮ:	ದಂಡಿಗೇನಹಳ್ಳಿ
ತಾಲ್ಲೂಕು:	ಚನ್ನಗಿರಿ
ಜಿಲ್ಲೆ:	ದಾವಣಗೆರೆ
ಕಾಮಗಾರಿ/ ಚಟುವಟಿಕೆಯ ಅಂದಾಜು ಮೊತ್ತ (ರೂಪಾಯಿಗಳಲ್ಲಿ)	499921.00
ಕಾಮಗಾರಿ/ ಚಟುವಟಿಕೆಯ ಕುರಿತು ಸಂಕ್ಷಿಪ್ತ ವಿವರ (ಸಮುದಾಯ ಕಾಮಗಾರಿಯಾಗಿದ್ದರೆ ಅಂದಾಜು ನೀರು ಸಂಗ್ರಹಣೆ (Cubic Meter), ರಕ್ಷಣಾತ್ಮಕ ನೀರಾವರಿ ಪ್ರದೇಶ, ಫಲಾನುಭವಿಗಳ ಸಂಖ್ಯೆ ವೈಯಕ್ತಿಕ ಕಾಮಗಾರಿಯಾಗಿದ್ದರೆ, ಫಲಾನುಭವಿ ಹೆಸರು, ಚಟುವಟಿಕೆಯಿಂದ ಪಡೆಯುತ್ತಿರುವ ಲಾಭ)	<p>* ಅಂತರ್ಜಲಾ ಮಟ್ಟವನ್ನು ಹೆಚ್ಚಿಸುತ್ತದೆ.</p> <p>* ರೈತರ ಬೆಳೆಗಳಿಗೆ ರಕ್ಷಣಾತ್ಮಕ ನೀರಾವರಿಗೆ ಸಹಾಯವಾಗುತ್ತದೆ</p> <p>* ಜಾನುವಾರುಗಳಿಗೆ ನೀರು ಕುಡಿಯಲು ಅನುಕೂಲವಾಗುತ್ತದೆ</p> <p>*ರೈತರಿಗೆ ಬೆಳೆಗಳಿಗೆ ಔಷಧಿ ಸಿಂಪಡಿಸಲು ನೆರವಾಗುತ್ತದೆ.</p>

ಜಲಾನಯನ ಯೋಜನೆಗಳ ಚಟುವಟಿಕೆ/ಕಾಮಗಾರಿಗಳನ್ನು ಅಂತರ್ಜಾಲದಲ್ಲಿ ಅಳವಡಿಸಲು ಸಂಕ್ಷಿಪ್ತ ಮಾಹಿತಿ

ಯೋಜನೆಯ ಹೆಸರು:	ಪಿ ಎಂ ಕೆ ಎಸ್ -ಓ ಐ
ವರ್ಷ:	2022-23
ಕಾಮಗಾರಿಯ/ ಚಟುವಟಿಕೆಯ ಹೆಸರು:	ಚೆಕ್ ಡ್ಯಾಂ-01
ಕಾಮಗಾರಿ/ಚಟುವಟಿಕೆಯ ಛಾಯಚಿತ್ರ (photo with Lat & Long)	<p style="text-align: center;"> <u>ಯೋಜನೆ ಹೆಸರು</u>    <u>ಧ್ವಜ</u>    <u>ಕಾಮಗಾರಿ</u>    <u>ಸರ್ವೆ ನಂ</u>    <u>ವರ್ಷ</u>    <u>ಒ.ಸಿ.ಎಸ್</u>                  PMKSY-OI    ದಂಡಿಗೇನಹಳ್ಳಿ    CD :1    7    2021-22    LATITUDE: 13.977428                  LONGITUDE: 75.946685             </p> 
ಸರ್ವೆ ನಂಬರ್:	07/*
ಅಕ್ಷಾಂಶ ಮತ್ತು ರೇಖಾಂಶ:	13.977428-75.946685
ಗ್ರಾಮ:	ದಂಡಿಗೇನಹಳ್ಳಿ
ತಾಲ್ಲೂಕು:	ಚನ್ನಗಿರಿ
ಜಿಲ್ಲೆ:	ದಾವಣಗೆರೆ
ಕಾಮಗಾರಿ/ ಚಟುವಟಿಕೆಯ ಅಂದಾಜು ಮೊತ್ತ (ರೂಪಾಯಿಗಳಲ್ಲಿ)	499833.00
ಕಾಮಗಾರಿ/ ಚಟುವಟಿಕೆಯ ಕುರಿತು ಸಂಕ್ಷಿಪ್ತ ವಿವರ (ಸಮುದಾಯ ಕಾಮಗಾರಿಯಾಗಿದ್ದರೆ ಅಂದಾಜು ನೀರು ಸಂಗ್ರಹಣೆ (Cubic Meter), ರಕ್ಷಣಾತ್ಮಕ ನೀರಾವರಿ ಪ್ರದೇಶ, ಫಲಾನುಭವಿಗಳ ಸಂಖ್ಯೆ ವೈಯಕ್ತಿಕ ಕಾಮಗಾರಿಯಾಗಿದ್ದರೆ, ಫಲಾನುಭವಿ ಹೆಸರು, ಚಟುವಟಿಕೆಯಿಂದ ಪಡೆಯುತ್ತಿರುವ ಲಾಭ)	<p>* ಅಂತರ್ಜಲ ಮಟ್ಟವನ್ನು ಹೆಚ್ಚಿಸುತ್ತದೆ.</p> <p>* ರೈತರ ಬೆಳೆಗಳಿಗೆ ರಕ್ಷಣಾತ್ಮಕ ನೀರಾವರಿಗೆ ಸಹಾಯವಾಗುತ್ತದೆ</p> <p>* ಜಾನುವಾರುಗಳಿಗೆ ನೀರು ಕುಡಿಯಲು ಅನುಕೂಲವಾಗುತ್ತದೆ</p> <p>* ರೈತರಿಗೆ ಬೆಳೆಗಳಿಗೆ ಔಷಧಿ ಸಿಂಪಡಿಸಲು ನೆರವಾಗುತ್ತದೆ.</p>

ಅನುಬಂಧ


ಜಲಾನಯನ ಯೋಜನೆಗಳ ಚಟುವಟಿಕೆ/ಕಾಮಗಾರಿಗಳನ್ನು ಅಂತರ್ಜಾಲದಲ್ಲಿ ಅಳವಡಿಸಲು ಸಂಕ್ಷಿಪ್ತ ಮಾಹಿತಿ

ಯೋಜನೆಯ ಹೆಸರು:	ಪಿ ಎಂ ಕೆ ಎಸ್ -ಓ ಐ
ವರ್ಷ:	2022-23
ಕಾಮಗಾರಿಯ/ ಚಟುವಟಿಕೆಯ ಹೆಸರು:	ಚೆಕ್ ಡ್ಯಾಂ-03
ಕಾಮಗಾರಿ/ಚಟುವಟಿಕೆಯ ಛಾಯಚಿತ್ರ (photo with Lat & Long)	<p><b>ಯೋಜನೆ ಹೆಸರು</b>      <b>ಧ್ಯಾನ</b>      <b>ಕಾಮಗಾರಿ</b>      <b>ಸರ್ವೆ ನಂ</b>      <b>ವರ್ಷ</b>      <b>ಜಿ.ಪಿ.ಎಸ್</b></p> <p>PMKSY-OI      ದಂಡಿಗೇನಹಳ್ಳಿ      CD :3      7      2021-22      LATITUDE: 13.980706 LONGITUDE: 75.942483</p> 
ಸರ್ವೆ ನಂಬರ್:	07/*
ಅಕ್ಷಾಂಶ ಮತ್ತು ರೇಖಾಂಶ:	13.980706-75.942483
ಗ್ರಾಮ:	ದಂಡಿಗೇನಹಳ್ಳಿ
ತಾಲ್ಲೂಕು:	ಚನ್ನಗಿರಿ
ಜಿಲ್ಲೆ:	ದಾವಣಗೆರೆ
ಕಾಮಗಾರಿ/ ಚಟುವಟಿಕೆಯ ಅಂದಾಜು ಮೊತ್ತ (ರೂಪಾಯಿಗಳಲ್ಲಿ)	499954.00
ಕಾಮಗಾರಿ/ ಚಟುವಟಿಕೆಯ ಕುರಿತು ಸಂಕ್ಷಿಪ್ತ ವಿವರ (ಸಮದಾಯ ಕಾಮಗಾರಿಯಾಗಿದ್ದರೆ ಅಂದಾಜು ನೀರು ಸಂಗ್ರಹಣೆ (Cubic Meter), ರಕ್ಷಣಾತ್ಮಕ ನೀರಾವರಿ ಪ್ರದೇಶ, ಫಲಾನುಭವಿಗಳ ಸಂಖ್ಯೆ ವೈಯಕ್ತಿಕ ಕಾಮಗಾರಿಯಾಗಿದ್ದರೆ, ಫಲಾನುಭವಿ ಹೆಸರು, ಚಟುವಟಿಕೆಯಿಂದ ಪಡೆಯುತ್ತಿರುವ ಲಾಭ)	<p>* ಅಂತರ್ಜಲಾ ಮಟ್ಟವನ್ನು ಹೆಚ್ಚಿಸುತ್ತದೆ.</p> <p>* ರೈತರ ಬೆಳೆಗಳಿಗೆ ರಕ್ಷಣಾತ್ಮಕ ನೀರಾವರಿಗೆ ಸಹಾಯವಾಗುತ್ತದೆ</p> <p>* ಜಾನುವಾರುಗಳಿಗೆ ನೀರು ಕುಡಿಯಲು ಅನುಕೂಲವಾಗುತ್ತದೆ</p> <p>* ರೈತರಿಗೆ ಬೆಳೆಗಳಿಗೆ ಔಷಧಿ ಸಿಂಪಡಿಸಲು ನೆರವಾಗುತ್ತದೆ.</p>



ಅನುಬಂಧ

ಜಲಾನಯನ ಯೋಜನೆಗಳ ಚಟುವಟಿಕೆ/ಕಾಮಗಾರಿಗಳನ್ನು ಅಂತರ್ಜಾಲದಲ್ಲಿ ಅಳವಡಿಸಲು ಸಂಕ್ಷಿಪ್ತ ಮಾಹಿತಿ

ಯೋಜನೆಯ ಹೆಸರು:	ಪಿ ಎಂ ಕೆ ಎಸ್ -ಓ ಐ
ವರ್ಷ:	2022-23
ಕಾಮಗಾರಿಯ/ ಚಟುವಟಿಕೆಯ ಹೆಸರು:	ಚೆಕ್ ಡ್ಯಾಂ-05
ಕಾಮಗಾರಿ/ಚಟುವಟಿಕೆಯ ಛಾಯಚಿತ್ರ (photo with Lat & Long)	<p style="text-align: center;"> <b>ಯೋಜನಾ ಹೆಸರು</b>    <b>ರಾಜ್ಯ</b>    <b>ಕಾಮಗಾರಿ</b>    <b>ನದಿ ನಂ</b>    <b>ವರ್ಷ</b>    <b>ಅಕ್ಷಾಂಶ</b>  <b>PMKSY-OI</b>    <b>ದಂಡಿಗೇನಹಳ್ಳಿ</b>    <b>CD :5</b>    <b>7</b>    <b>2021-22</b>    <b>LATITUDE : 13.981306</b>  <b>LONGITUDE : 75.942660</b> </p> <div style="display: flex; justify-content: space-around;">   </div> <div style="display: flex; justify-content: space-around;">   </div>
ಸರ್ವೆ ನಂಬರ್:	07/*
ಅಕ್ಷಾಂಶ ಮತ್ತು ರೇಖಾಂಶ:	13.981306-75.942660
ಗ್ರಾಮ:	ದಂಡಿಗೇನಹಳ್ಳಿ
ತಾಲ್ಲೂಕು:	ಚನ್ನಗಿರಿ
ಜಿಲ್ಲೆ:	ದಾವಣಗೆರೆ
ಕಾಮಗಾರಿ/ ಚಟುವಟಿಕೆಯ ಅಂದಾಜು ಮೊತ್ತ (ರೂಪಾಯಿಗಳಲ್ಲಿ)	499872.00
ಕಾಮಗಾರಿ/ ಚಟುವಟಿಕೆಯ ಕುರಿತು ಸಂಕ್ಷಿಪ್ತ ವಿವರ (ಸಮುದಾಯ ಕಾಮಗಾರಿಯಾಗಿದ್ದರೆ ಅಂದಾಜು ನೀರು ಸಂಗ್ರಹಣೆ (Cubic Meter), ರಕ್ಷಣಾತ್ಮಕ ನೀರಾವರಿ ಪ್ರದೇಶ, ಫಲಾನುಭವಿಗಳ ಸಂಖ್ಯೆ ವೈಯಕ್ತಿಕ ಕಾಮಗಾರಿಯಾಗಿದ್ದರೆ, ಫಲಾನುಭವಿ ಹೆಸರು, ಚಟುವಟಿಕೆಯಿಂದ ಪಡೆಯುತ್ತಿರುವ ಲಾಭ)	<p>* ಅಂತರ್ಜಲಾ ಮಟ್ಟವನ್ನು ಹೆಚ್ಚಿಸುತ್ತದೆ.</p> <p>* ರೈತರ ಬೆಳೆಗಳಿಗೆ ರಕ್ಷಣಾತ್ಮಕ ನೀರಾವರಿಗೆ ಸಹಾಯವಾಗುತ್ತದೆ</p> <p>* ಜಾನುವಾರುಗಳಿಗೆ ನೀರು ಕುಡಿಯಲು ಅನುಕೂಲವಾಗುತ್ತದೆ</p> <p>* ರೈತರಿಗೆ ಬೆಳೆಗಳಿಗೆ ಔಷಧಿ ಸಿಂಪಡಿಸಲು ನೆರವಾಗುತ್ತದೆ.</p>




ಅನುಬಂಧ

ಜಲಾನಯನ ಯೋಜನೆಗಳ ಚಟುವಟಿಕೆ/ಕಾಮಗಾರಿಗಳನ್ನು ಅಂತರ್ಜಾಲದಲ್ಲಿ ಅಳವಡಿಸಲು ಸಂಕ್ಷಿಪ್ತ ಮಾಹಿತಿ


ಯೋಜನೆಯ ಹೆಸರು:	ಪಿ ಎಂ ಕೆ ಎಸ್ -ಓ ಐ
ವರ್ಷ:	2022-23
ಕಾಮಗಾರಿಯ/ ಚಟುವಟಿಕೆಯ ಹೆಸರು:	ಚೆಕ್ ಡ್ಯಾಂ-04
ಕಾಮಗಾರಿ/ಚಟುವಟಿಕೆಯ ಛಾಯಚಿತ್ರ (photo with Lat & Long)	<p>ಯೋಜನೆ ಹೆಸರು    ಗ್ರಾಮ    ಕಾಮಗಾರಿ    ಸರ್ಕೆ ನಂ    ವರ್ಷ    ಡಿ.ಎ.ಎಸ್</p> <p>PMKSY-OI    ದಂಡಿಗೇನಹಳ್ಳಿ    CD :4    7    2021-22    LATITUDE : 13.981302 LONGITUDE: 75.942656</p> 
ಸರ್ವೆ ನಂಬರ್:	07/*
ಅಕ್ಷಾಂಶ ಮತ್ತು ರೇಖಾಂಶ:	13.981302-75.942656
ಗ್ರಾಮ:	ದಂಡಿಗೇನಹಳ್ಳಿ
ತಾಲ್ಲೂಕು:	ಚನ್ನಗಿರಿ
ಜಿಲ್ಲೆ:	ದಾವಣಗೆರೆ
ಕಾಮಗಾರಿ/ ಚಟುವಟಿಕೆಯ ಅಂದಾಜು ಮೊತ್ತ (ರೂಪಾಯಿಗಳಲ್ಲಿ)	478886.00
ಕಾಮಗಾರಿ/ ಚಟುವಟಿಕೆಯ ಕುರಿತು ಸಂಕ್ಷಿಪ್ತ ವಿವರ (ಸಮುದಾಯ ಕಾಮಗಾರಿಯಾಗಿದ್ದರೆ ಅಂದಾಜು ನೀರು ಸಂಗ್ರಹಣೆ (Cubic Meter), ರಕ್ಷಣಾತ್ಮಕ ನೀರಾವರಿ ಪ್ರದೇಶ, ಫಲಾನುಭವಿಗಳ ಸಂಖ್ಯೆ ವೈಯಕ್ತಿಕ ಕಾಮಗಾರಿಯಾಗಿದ್ದರೆ, ಫಲಾನುಭವಿ ಹೆಸರು, ಚಟುವಟಿಕೆಯಿಂದ ಪಡೆಯುತ್ತಿರುವ ಲಾಭ)	<p>* ಅಂತರ್ಜಲಾ ಮಟ್ಟವನ್ನು ಹೆಚ್ಚಿಸುತ್ತದೆ.</p> <p>* ರೈತರ ಬೆಳೆಗಳಿಗೆ ರಕ್ಷಣಾತ್ಮಕ ನೀರಾವರಿಗೆ ಸಹಾಯವಾಗುತ್ತದೆ</p> <p>* ಜಾನುವಾರುಗಳಿಗೆ ನೀರು ಕುಡಿಯಲು ಅನುಕೂಲವಾಗುತ್ತದೆ</p> <p>*ರೈತರಿಗೆ ಬೆಳೆಗಳಿಗೆ ಔಷಧಿ ಸಿಂಪಡಿಸಲು ನೆರವಾಗುತ್ತದೆ.</p>

ಜಲಾನಯನ ಯೋಜನೆಗಳ ಚಟುವಟಿಕೆ/ಕಾಮಗಾರಿಗಳನ್ನು ಅಂತರ್ಜಾಲದಲ್ಲಿ ಅಳವಡಿಸಲು ಸಂಕ್ಷಿಪ್ತ ಮಾಹಿತಿ


ಯೋಜನೆಯ ಹೆಸರು:	ಪಿ ಎಂ ಕೆ ಎಸ್ -ಓ ಐ												
ವರ್ಷ:	2022-23												
ಕಾಮಗಾರಿಯ/ ಚಟುವಟಿಕೆಯ ಹೆಸರು:	ಚೆಕ್ ಡ್ಯಾಂ-04												
ಕಾಮಗಾರಿ/ಚಟುವಟಿಕೆಯ ಛಾಯಚಿತ್ರ (photo with Lat & Long)	<table border="1"> <thead> <tr> <th>ಯೋಜನೆಯ ಹೆಸರು</th> <th>ಧ್ವಜ</th> <th>ಕಾಮಗಾರಿ</th> <th>ಸರ್ವೆ ನಂ</th> <th>ವರ್ಷ</th> <th>ಜಿ.ಪಿ.ಎಸ್</th> </tr> </thead> <tbody> <tr> <td>PMKSY-OI</td> <td>ದಿಗ್ಗೇನಹಳ್ಳಿ</td> <td>CD :4</td> <td>85</td> <td>2021-22</td> <td>LATTITUDE: 13.990806 LONGITUDE: 75.945417</td> </tr> </tbody> </table> 	ಯೋಜನೆಯ ಹೆಸರು	ಧ್ವಜ	ಕಾಮಗಾರಿ	ಸರ್ವೆ ನಂ	ವರ್ಷ	ಜಿ.ಪಿ.ಎಸ್	PMKSY-OI	ದಿಗ್ಗೇನಹಳ್ಳಿ	CD :4	85	2021-22	LATTITUDE: 13.990806 LONGITUDE: 75.945417
ಯೋಜನೆಯ ಹೆಸರು	ಧ್ವಜ	ಕಾಮಗಾರಿ	ಸರ್ವೆ ನಂ	ವರ್ಷ	ಜಿ.ಪಿ.ಎಸ್								
PMKSY-OI	ದಿಗ್ಗೇನಹಳ್ಳಿ	CD :4	85	2021-22	LATTITUDE: 13.990806 LONGITUDE: 75.945417								
ಸರ್ವೆ ನಂಬರ್:	85/*												
ಅಕ್ಷಾಂಶ ಮತ್ತು ರೇಖಾಂಶ:	13.990806-75.945417												
ಗ್ರಾಮ:	ದಿಗ್ಗೇನಹಳ್ಳಿ												
ತಾಲ್ಲೂಕು:	ಚನ್ನಗಿರಿ												
ಜಿಲ್ಲೆ:	ದಾವಣಗೆರೆ												
ಕಾಮಗಾರಿ/ ಚಟುವಟಿಕೆಯ ಅಂದಾಜು ಮೊತ್ತ (ರೂಪಾಯಿಗಳಲ್ಲಿ)	499901.00												
ಕಾಮಗಾರಿ/ ಚಟುವಟಿಕೆಯ ಕುರಿತು ಸಂಕ್ಷಿಪ್ತ ವಿವರ (ಸಮುದಾಯ ಕಾಮಗಾರಿಯಾಗಿದ್ದರೆ ಅಂದಾಜು ನೀರು ಸಂಗ್ರಹಣೆ (Cubic Meter), ರಕ್ಷಣಾತ್ಮಕ ನೀರಾವರಿ ಪ್ರದೇಶ, ಫಲಾನುಭವಿಗಳ ಸಂಖ್ಯೆ ವೈಯಕ್ತಿಕ ಕಾಮಗಾರಿಯಾಗಿದ್ದರೆ, ಫಲಾನುಭವಿ ಹೆಸರು, ಚಟುವಟಿಕೆಯಿಂದ ಪಡೆಯುತ್ತಿರುವ ಲಾಭ)	<p>* ಅಂತರ್ಜಲಾ ಮಟ್ಟವನ್ನು ಹೆಚ್ಚಿಸುತ್ತದೆ.</p> <p>* ರೈತರ ಬೆಳೆಗಳಿಗೆ ರಕ್ಷಣಾತ್ಮಕ ನೀರಾವರಿಗೆ ಸಹಾಯವಾಗುತ್ತದೆ</p> <p>* ಜಾನುವಾರುಗಳಿಗೆ ನೀರು ಕುಡಿಯಲು ಅನುಕೂಲವಾಗುತ್ತದೆ</p> <p>* ರೈತರಿಗೆ ಬೆಳೆಗಳಿಗೆ ಔಷಧಿ ಸಿಂಪಡಿಸಲು ನೆರವಾಗುತ್ತದೆ.</p>												



ಜಲಾನಯನ ಯೋಜನೆಗಳ ಚಟುವಟಿಕೆ/ಕಾಮಗಾರಿಗಳನ್ನು ಅಂತರ್ಜಾಲದಲ್ಲಿ ಅಳವಡಿಸಲು ಸಂಕ್ಷಿಪ್ತ ಮಾಹಿತಿ


ಯೋಜನೆಯ ಹೆಸರು:	ಪಿ ಎಂ ಕೆ ಎಸ್ -ಓ ಐ
ವರ್ಷ:	2022-23
ಕಾಮಗಾರಿಯ/ ಚಟುವಟಿಕೆಯ ಹೆಸರು:	ಚೆಕ್ ಡ್ಯಾಂ-05
ಕಾಮಗಾರಿ/ಚಟುವಟಿಕೆಯ ಛಾಯಚಿತ್ರ (photo with Lat & Long)	<p style="text-align: center;"> <b>ಯೋಜನೆ ಹೆಸರು</b>    <b>ಧ್ವಜ</b>    <b>ಕಾಮಗಾರಿ</b>    <b>ಸರ್ವೆ ನಂ</b>    <b>ವರ್ಷ</b>    <b>ಒ.ಪಿ.ಎಸ್</b>                  PMKSY-OI    ಮಲ್ಲಿಗೆನಹಳ್ಳಿ    CD :5    127    2021-22    LATITUDE: 14.116731                  LONGITUDE: 75.811317             </p> 
ಸರ್ವೆ ನಂಬರ್:	27/*
ಅಕ್ಷಾಂಶ ಮತ್ತು ರೇಖಾಂಶ:	14.116731-75.811317
ಗ್ರಾಮ:	ಮಲ್ಲಿಗೆನಹಳ್ಳಿ
ತಾಲ್ಲೂಕು:	ಚನ್ನಗಿರಿ
ಜಿಲ್ಲೆ:	ದಾವಣಗೆರೆ
ಕಾಮಗಾರಿ/ ಚಟುವಟಿಕೆಯ ಅಂದಾಜು ಮೊತ್ತ (ರೂಪಾಯಿಗಳಲ್ಲಿ)	499321.00
ಕಾಮಗಾರಿ/ ಚಟುವಟಿಕೆಯ ಕುರಿತು ಸಂಕ್ಷಿಪ್ತ ವಿವರ (ಸಮುದಾಯ ಕಾಮಗಾರಿಯಾಗಿದ್ದರೆ ಅಂದಾಜು ನೀರು ಸಂಗ್ರಹಣೆ (Cubic Meter), ರಕ್ಷಣಾತ್ಮಕ ನೀರಾವರಿ ಪ್ರದೇಶ, ಫಲಾನುಭವಿಗಳ ಸಂಖ್ಯೆ ವೈಯಕ್ತಿಕ ಕಾಮಗಾರಿಯಾಗಿದ್ದರೆ, ಫಲಾನುಭವಿ ಹೆಸರು, ಚಟುವಟಿಕೆಯಿಂದ ಪಡೆಯುತ್ತಿರುವ ಲಾಭ)	<p>* ಅಂತರ್ಜಲಾ ಮಟ್ಟವನ್ನು ಹೆಚ್ಚಿಸುತ್ತದೆ.</p> <p>* ರೈತರ ಬೆಳೆಗಳಿಗೆ ರಕ್ಷಣಾತ್ಮಕ ನೀರಾವರಿಗೆ ಸಹಾಯವಾಗುತ್ತದೆ</p> <p>* ಜಾನುವಾರುಗಳಿಗೆ ನೀರು ಕುಡಿಯಲು ಅನುಕೂಲವಾಗುತ್ತದೆ</p> <p>* ರೈತರಿಗೆ ಬೆಳೆಗಳಿಗೆ ಔಷಧಿ ಸಿಂಪಡಿಸಲು ನೆರವಾಗುತ್ತದೆ.</p>

ಜಲಾನಯನ ಯೋಜನೆಗಳ ಚಟುವಟಿಕೆ/ಕಾಮಗಾರಿಗಳನ್ನು ಅಂತರ್ಜಾಲದಲ್ಲಿ ಅಳವಡಿಸಲು ಸಂಕ್ಷಿಪ್ತ ಮಾಹಿತಿ

ಯೋಜನೆಯ ಹೆಸರು:	PMKSY-OI
ವರ್ಷ:	2022-23
ಕಾಮಗಾರಿಯ/ಚಟುವಟಿಕೆಯ ಹೆಸರು:	ಚೆಕ್ ಡ್ಯಾಂ-1
ಕಾಮಗಾರಿ/ಚಟುವಟಿಕೆಯ ಛಾಯಚಿತ್ರ (photo with Lat & Long)	
ಸರ್ವೆ ನಂಬರ್:	16
ಅಕ್ಷಾಂಶ ಮತ್ತು ರೇಖಾಂಶ:	N: 14'261523 E:75'562847
ಗ್ರಾಮ:	ದೊಡ್ಡೇರಹಳ್ಳಿ
ತಾಲ್ಲೂಕು:	ಹೊನ್ನಾಳಿ
ಜಿಲ್ಲೆ:	ದಾವಣಗೆರೆ
ಕಾಮಗಾರಿ/ಚಟುವಟಿಕೆಯ ಅಂದಾಜು ಮೊತ್ತ (ರೂಪಾಯಿಗಳಲ್ಲಿ)	499135.00
ಕಾಮಗಾರಿ/ಚಟುವಟಿಕೆಯ ಕುರಿತು ಸಂಕ್ಷಿಪ್ತ ವಿವರ (ಸಮುದಾಯ ಕಾಮಗಾರಿಯಾಗಿದ್ದರೆ ಅಂದಾಜು ನೀರು ಸಂಗ್ರಹಣೆ (Cubic Meter), ರಕ್ಷಣಾತ್ಮಕ ನೀರಾವರಿ ಪ್ರದೇಶ, ಫಲಾನುಭವಿಗಳ ಸಂಖ್ಯೆ ವೈಯಕ್ತಿಕ ಕಾಮಗಾರಿಯಾಗಿದ್ದರೆ, ಫಲಾನುಭವಿ ಹೆಸರು, ಚಟುವಟಿಕೆಯಿಂದ ಪಡೆಯುತ್ತಿರುವ ಲಾಭ)	ಫಲಾನುಭವಿ ಹೆಸರು: ದಾನಪ್ಪ / ಹನುಮಂತಪ್ಪ. ಗಂಗಪ್ಪ / ಗಿರಿಜಮ್ಮ. ನಾಗಮ್ಮ / ಭರಮಪ್ಪ, ಪಾಲಾಕ್ಷಪ್ಪ / ಹನುಮಂತಪ್ಪ, ಸುಧಾ / ಚನ್ನಪ್ಪ. ರತ್ನಮ್ಮ / ಚಂದ್ರಪ್ಪ ಮತ್ತು ಇತರರು




ಜಲಾನಯನ ಯೋಜನೆಗಳ ಚಟುವಟಿಕೆ/ಕಾಮಗಾರಿಗಳನ್ನು ಅಂತರ್ಜಾಲದಲ್ಲಿ ಅಳವಡಿಸಲು ಸಂಕ್ಷಿಪ್ತ ಮಾಹಿತಿ


ಯೋಜನೆಯ ಹೆಸರು:	PMKSY-OI
ವರ್ಷ:	2022-23
ಕಾಮಗಾರಿಯ/ ಚಟುವಟಿಕೆಯ ಹೆಸರು:	ಚೆಕ್ ಡ್ಯಾಂ-2
ಕಾಮಗಾರಿ/ಚಟುವಟಿಕೆಯ ಛಾಯಚಿತ್ರ (photo with Lat & Long)	
ಸರ್ವೆ ನಂಬರ್:	11
ಅಕ್ಷಾಂಶ ಮತ್ತು ರೇಖಾಂಶ:	N: 14'26489 E:75'562385
ಗ್ರಾಮ:	ದೊಡ್ಡೇರೆಹಳ್ಳಿ
ತಾಲ್ಲೂಕು:	ಹೊನ್ನಾಳಿ
ಜಿಲ್ಲೆ:	ದಾವಣಗೆರೆ
ಕಾಮಗಾರಿ/ ಚಟುವಟಿಕೆಯ ಅಂದಾಜು ಮೊತ್ತ (ರೂಪಾಯಿಗಳಲ್ಲಿ)	499849.00
ಕಾಮಗಾರಿ/ ಚಟುವಟಿಕೆಯ ಕುರಿತು ಸಂಕ್ಷಿಪ್ತ ವಿವರ (ಸಮುದಾಯ ಕಾಮಗಾರಿಯಾಗಿದ್ದರೆ ಅಂದಾಜು ನೀರು ಸಂಗ್ರಹಣೆ (Cubic Meter), ರಕ್ಷಣಾತ್ಮಕ ನೀರಾವರಿ ಪ್ರದೇಶ, ಫಲಾನುಭವಿಗಳ ಸಂಖ್ಯೆ ವೈಯಕ್ತಿಕ ಕಾಮಗಾರಿಯಾಗಿದ್ದರೆ, ಫಲಾನುಭವಿ ಹೆಸರು, ಚಟುವಟಿಕೆಯಿಂದ ಪಡೆಯುತ್ತಿರುವ ಲಾಭ)	ಫಲಾನುಭವಿ ಹೆಸರು: ಮಂಜಮ್ಮ/ಬಸವರಾಜಪ್ಪ. ಉಮಾ/ಲಿಂಗಮೂರ್ತಪ್ಪ. ಹೆಚ್ ಬಿ ಚನ್ನೇಶಪ್ಪ / ಧರ್ಮಪ್ಪ. ಮಹೇಶ್ವರಪ್ಪ/ ಚಂದ್ರಶೇಖರಪ್ಪ. ರಾಘವೇಂದ್ರ / ರಾಮಪ್ಪ, ಈಶ್ವರಪ್ಪ / ಗುರುಸಾಂತಪ್ಪ. ಮತ್ತು ಇತರರು




ಜಲಾನಯನ ಯೋಜನೆಗಳ ಚಟುವಟಿಕೆ/ಕಾಮಗಾರಿಗಳನ್ನು ಅಂತರ್ಜಾಲದಲ್ಲಿ ಅಳವಡಿಸಲು ಸಂಕ್ಷಿಪ್ತ ಮಾಹಿತಿ

ಯೋಜನೆಯ ಹೆಸರು:	PMKSY-OI
ವರ್ಷ:	2022-23
ಕಾಮಗಾರಿಯ/ ಚಟುವಟಿಕೆಯ ಹೆಸರು:	ಚೆಕ್ ಡ್ಯಾಂ-3
ಕಾಮಗಾರಿ/ಚಟುವಟಿಕೆಯ ಛಾಯಚಿತ್ರ (photo with Lat & Long)	
ಸರ್ವೆ ನಂಬರ್:	10
ಅಕ್ಷಾಂಶ ಮತ್ತು ರೇಖಾಂಶ:	N: 14'262415 E:75'561487
ಗ್ರಾಮ:	ದೊಡ್ಡೇರೆಹಳ್ಳಿ
ತಾಲ್ಲೂಕು:	ಹೊನ್ನಾಳಿ
ಜಿಲ್ಲೆ:	ದಾವಣಗೆರೆ
ಕಾಮಗಾರಿ/ ಚಟುವಟಿಕೆಯ ಅಂದಾಜು ಮೊತ್ತ (ರೂಪಾಯಿಗಳಲ್ಲಿ)	498413.00
ಕಾಮಗಾರಿ/ ಚಟುವಟಿಕೆಯ ಕುರಿತು ಸಂಕ್ಷಿಪ್ತ ವಿವರ (ಸಮುದಾಯ ಕಾಮಗಾರಿಯಾಗಿದ್ದರೆ ಅಂದಾಜು ನೀರು ಸಂಗ್ರಹಣೆ (Cubic Meter), ರಕ್ಷಣಾತ್ಮಕ ನೀರಾವರಿ ಪ್ರದೇಶ, ಫಲಾನುಭವಿಗಳ ಸಂಖ್ಯೆ ವೈಯಕ್ತಿಕ ಕಾಮಗಾರಿಯಾಗಿದ್ದರೆ, ಫಲಾನುಭವಿ ಹೆಸರು, ಚಟುವಟಿಕೆಯಿಂದ ಪಡೆಯುತ್ತಿರುವ ಲಾಭ)	ಫಲಾನುಭವಿ ಹೆಸರು :ರತ್ನಮ್ಮ/ ತಿಮ್ಮಪ್ಪ. ಪ್ರಭುಗೌಡ / ನಾಗಬಸಪ್ಪ, ಸುಮಿತ್ರ/ ಪ್ರಭುಗೌಡ, ಬಸವರಾಜಪ್ಪ / ಪರಮೇಶ್ವರಪ್ಪ. ರಾಧಮ್ಮ / ಹಾಲೇಶಪ್ಪ. ಹಾಲೇಶಪ್ಪ/ ಕರಿಬಸಪ್ಪ ಮತ್ತು ಇತರರು

ಜಲಾನಯನ ಯೋಜನೆಗಳ ಚಟುವಟಿಕೆ/ಕಾಮಗಾರಿಗಳನ್ನು ಅಂತರ್ಜಾಲದಲ್ಲಿ ಅಳವಡಿಸಲು ಸಂಕ್ಷಿಪ್ತ ಮಾಹಿತಿ


ಯೋಜನೆಯ ಹೆಸರು:	PMKSY-OI
ವರ್ಷ:	2022-23
ಕಾಮಗಾರಿಯ/ಚಟುವಟಿಕೆಯ ಹೆಸರು:	ಚೆಕ್ ಡ್ಯಾಂ-2
ಕಾಮಗಾರಿ/ಚಟುವಟಿಕೆಯ ಛಾಯಚಿತ್ರ (photo with Lat & Long)	 <p>Latitude: 14.109688 Longitude: 75.796059 Elevation: 604.65-712 m Accuracy: 7.5 m Azimuth: 275° (W) Pitch: 14.9° (0.9°) Time: 10-05-2022 15:46 Note: Thyagadakarre cd 3</p>
ಸರ್ವೆ ನಂಬರ್:	28
ಅಕ್ಷಾಂಶ ಮತ್ತು ರೇಖಾಂಶ:	N: 14°11'05.95" E:75°79'68.06"
ಗ್ರಾಮ:	ತ್ಯಾಗದಕಟ್ಟೆ
ತಾಲ್ಲೂಕು:	ಹೊನ್ನಾಳಿ
ಜಿಲ್ಲೆ:	ದಾವಣಗೆರೆ
ಕಾಮಗಾರಿ/ಚಟುವಟಿಕೆಯ ಅಂದಾಜು ಮೊತ್ತ (ರೂಪಾಯಿಗಳಲ್ಲಿ)	499956.00
ಕಾಮಗಾರಿ/ಚಟುವಟಿಕೆಯ ಕುರಿತು ಸಂಕ್ಷಿಪ್ತ ವಿವರ (ಸಮುದಾಯ ಕಾಮಗಾರಿಯಾಗಿದ್ದರೆ ಅಂದಾಜು ನೀರು ಸಂಗ್ರಹಣೆ (Cubic Meter), ರಕ್ಷಣಾತ್ಮಕ ನೀರಾವರಿ ಪ್ರದೇಶ, ಫಲಾನುಭವಿಗಳ ಸಂಖ್ಯೆ, ವೈಯಕ್ತಿಕ ಕಾಮಗಾರಿಯಾಗಿದ್ದರೆ, ಫಲಾನುಭವಿ ಹೆಸರು, ಚಟುವಟಿಕೆಯಿಂದ ಪಡೆಯುತ್ತಿರುವ ಲಾಭ)	ಫಲಾನುಭವಿ ಹೆಸರು : ತಿಪ್ಪೇಶಪ್ಪ / ಈರಪ್ಪ, ವೀರೇಶ / ರಂಗೇಶಪ್ಪ, ಪರಸಪ್ಪ/ಹಾಲೇಶಪ್ಪ, ಲಕ್ಷ್ಮೀಬಾಯಿ/ಮಲ್ಲಾನಾಯ್ಕ, ನಾಗರಾಜ/ಹನುಮಂತಪ್ಪ ಮತ್ತು ಇತರರು

ಜಲಾನಯನ ಯೋಜನೆಗಳ ಚಟುವಟಿಕೆ/ಕಾಮಗಾರಿಗಳನ್ನು ಅಂತರ್ಜಾಲದಲ್ಲಿ ಅಳವಡಿಸಲು ಸಂಕ್ಷಿಪ್ತ ಮಾಹಿತಿ

ಯೋಜನೆಯ ಹೆಸರು:	PMKSY-OI
ವರ್ಷ:	2022-23
ಕಾಮಗಾರಿಯ/ ಚಟುವಟಿಕೆಯ ಹೆಸರು:	ಚೆಕ್ ಡ್ಯಾಂ-3
ಕಾಮಗಾರಿ/ಚಟುವಟಿಕೆಯ ಛಾಯಚಿತ್ರ (photo with Lat & Long)	
ಸರ್ವೆ ನಂಬರ್:	28
ಅಕ್ಷಾಂಶ ಮತ್ತು ರೇಖಾಂಶ:	N: 14'019784 E:75'795972
ಗ್ರಾಮ:	ತ್ಯಾಗದಕಟ್ಟೆ
ತಾಲ್ಲೂಕು:	ಹೊನ್ನಾಳಿ
ಜಿಲ್ಲೆ:	ದಾವಣಗೆರೆ
ಕಾಮಗಾರಿ/ ಚಟುವಟಿಕೆಯ ಅಂದಾಜು ಮೊತ್ತ (ರೂಪಾಯಿಗಳಲ್ಲಿ)	499958.00
ಕಾಮಗಾರಿ/ ಚಟುವಟಿಕೆಯ ಕುರಿತು ಸಂಕ್ಷಿಪ್ತ ವಿವರ (ಸಮುದಾಯ ಕಾಮಗಾರಿಯಾಗಿದ್ದರೆ ಅಂದಾಜು ನೀರು ಸಂಗ್ರಹಣೆ (Cubic Meter), ರಕ್ಷಣಾತ್ಮಕ ನೀರಾವರಿ ಪ್ರದೇಶ, ಫಲಾನುಭವಿಗಳ ಸಂಖ್ಯೆ, ವೈಯಕ್ತಿಕ ಕಾಮಗಾರಿಯಾಗಿದ್ದರೆ, ಫಲಾನುಭವಿ ಹೆಸರು, ಚಟುವಟಿಕೆಯಿಂದ ಪಡೆಯುತ್ತಿರುವ ಲಾಭ)	ಫಲಾನುಭವಿ ಹೆಸರು : ಹಾಲೇಶಪ್ಪ/ ಗುರುವಪ್ಪ. ನಾಗಾನಾಯ್ಕ/ ರಾಮಾನಾಯ್ಕ, ಚೌಡಪ್ಪ/ ಹಾಲಪ್ಪ. ಚಂದ್ರನಾಯ್ಕ/ಹಾಲಾನಾಯ್ಕ, ನಿಂಗಪ್ಪ/ ಚೌಡಪ್ಪ ಮತ್ತು ಇತರರು

ಅನುಬಂಧ

ಜಲಾನಯನ ಯೋಜನೆಗಳ ಚಟುವಟಿಕೆ/ಕಾಮಗಾರಿಗಳನ್ನು ಅಂತರ್ಜಾಲದಲ್ಲಿ ಅಳವಡಿಸಲು ಸಂಕ್ಷಿಪ್ತ ಮಾಹಿತಿ


ಯೋಜನೆಯ ಹೆಸರು:	PMKSY-OI
ವರ್ಷ:	2022-23
ಕಾಮಗಾರಿಯ/ ಚಟುವಟಿಕೆಯ ಹೆಸರು:	ಚೆಕ್ ಡ್ಯಾಂ-4
ಕಾಮಗಾರಿ/ಚಟುವಟಿಕೆಯ ಛಾಯಚಿತ್ರ (photo with Lat & Long)	 <p>Latitude: 14.114999 Longitude: 75.783292 Elevation: 611.2±1.2 m Azimuth: 91° (E) Pitch: 12.0° Time: 10-03-2022 15:41 Note: Thyagadakotte cd 4 Powered by AnglerCam</p>
ಸರ್ವೆ ನಂಬರ್:	28
ಅಕ್ಷಾಂಶ ಮತ್ತು ರೇಖಾಂಶ:	N: 14'114999 E:75'783292
ಗ್ರಾಮ:	ತ್ಯಾಗದಕಟ್ಟೆ
ತಾಲ್ಲೂಕು:	ಹೊನ್ನಾಳಿ
ಜಿಲ್ಲೆ:	ದಾವಣಗೆರೆ
ಕಾಮಗಾರಿ/ ಚಟುವಟಿಕೆಯ ಅಂದಾಜು ಮೊತ್ತ (ರೂಪಾಯಿಗಳಲ್ಲಿ)	499035.00
ಕಾಮಗಾರಿ/ ಚಟುವಟಿಕೆಯ ಕುರಿತು ಸಂಕ್ಷಿಪ್ತ ವಿವರ (ಸಮುದಾಯ ಕಾಮಗಾರಿಯಾಗಿದ್ದರೆ ಅಂದಾಜು ನೀರು ಸಂಗ್ರಹಣೆ (Cubic Meter), ರಕ್ಷಣಾತ್ಮಕ ನೀರಾವರಿ ಪ್ರದೇಶ, ಫಲಾನುಭವಿಗಳ ಸಂಖ್ಯೆ ವೈಯಕ್ತಿಕ ಕಾಮಗಾರಿಯಾಗಿದ್ದರೆ, ಫಲಾನುಭವಿ ಹೆಸರು, ಚಟುವಟಿಕೆಯಿಂದ ಪಡೆಯುತ್ತಿರುವ ಲಾಭ)	ಫಲಾನುಭವಿ ಹೆಸರು : ನಾಗರಾಜಪ್ಪ / ಲಕ್ಷ್ಮಪ್ಪ, ರಾಜಪ್ಪ/ ಹನುಮಂತಪ್ಪ. ದಾದಪೀರ್ / ಖರೀಮ್ ಸಾಬ್, ಜಮೀರ್ ಸಾಬ್ / ಇಮಾನ್ ಸಾಬ್ ಮತ್ತು ಇತರರು

ಅನುಬಂಧ

ಜಲಾನಯನ ಯೋಜನೆಗಳ ಚಟುವಟಿಕೆ/ಕಾಮಗಾರಿಗಳನ್ನು ಅಂತರ್ಜಾಲದಲ್ಲಿ ಅಳವಡಿಸಲು ಸಂಕ್ಷಿಪ್ತ ಮಾಹಿತಿ

ಯೋಜನೆಯ ಹೆಸರು:	PMKSY-OI
---------------	----------



ಹೆಸರು:	
ವರ್ಷ:	2022-23
ಕಾಮಗಾರಿಯ/ ಚಟುವಟಿಕೆಯ ಹೆಸರು:	ಬೆಕ್ ಡ್ಯಾಂ-5
ಕಾಮಗಾರಿ/ಚಟುವಟಿಕೆಯ ಛಾಯಚಿತ್ರ (photo with Lat & Long)	 <p>Latitude: 14.111152 Longitude: 75.797796 Elevation: 604.19 ± 2 m Accuracy: 4.8 m Datum: 520' WGS Pitch: 28.9° (8.5°) Time: 10:03:2022 16:33 Note: Thyagadkatte cd. P.</p>
ಸರ್ವೆ ನಂಬರ್:	28
ಅಕ್ಷಾಂಶ ಮತ್ತು ರೇಖಾಂಶ:	N: 14'111584 E:75'797826
ಗ್ರಾಮ:	ತ್ಯಾಗದಕಟ್ಟೆ
ತಾಲ್ಲೂಕು:	ಹೊನ್ನಾಳಿ
ಜಿಲ್ಲೆ:	ದಾವಣಗೆರೆ
ಕಾಮಗಾರಿ/ ಚಟುವಟಿಕೆಯ ಅಂದಾಜು ಮೊತ್ತ (ರೂಪಾಯಿಗಳಲ್ಲಿ)	499540.00
ಕಾಮಗಾರಿ/ ಚಟುವಟಿಕೆಯ ಕುರಿತು ಸಂಕ್ಷಿಪ್ತ ವಿವರ (ಸಮುದಾಯ ಕಾಮಗಾರಿಯಾಗಿದ್ದರೆ ಅಂದಾಜು ನೀರು ಸಂಗ್ರಹಣೆ (Cubic Meter), ರಕ್ಷಣಾತ್ಮಕ ನೀರಾವರಿ ಪ್ರದೇಶ, ಫಲಾನುಭವಿಗಳ ಸಂಖ್ಯೆ ವೈಯಕ್ತಿಕ ಕಾಮಗಾರಿಯಾಗಿದ್ದರೆ, ಫಲಾನುಭವಿ ಹೆಸರು, ಚಟುವಟಿಕೆಯಿಂದ ಪಡೆಯುತ್ತಿರುವ ಲಾಭ)	<p>ಅಂದಾಜು ನೀರು ಸಂಗ್ರಹಣೆ : 658.60 Cubic Meter ಫಲಾನುಭವಿಗಳ ಸಂಖ್ಯೆ : 5 ಫಲಾನುಭವಿ ಹೆಸರು : ಲಲಿತಾಬಾಯಿ / ರಾಂಜೀನಾಯ್ಕ, ಸೀತಾಬಾಯಿ / ಸಕ್ರನಾಯ್ಕ, ಸುರೇಂದ್ರನಾಯ್ಕ / ಸಕ್ರನಾಯ್ಕ, ಪುಟ್ಟಿಬಾಯಿ / ಕೀರ್ಯಾನಾಯ್ಕ, ವೈ.ಟಿ. ಶಿವರುದ್ರಪ್ಪ / ಯಲ್ಲಪ್ಪ ಮತ್ತು ಇತರರು</p>