

ಜಲಾನಯನ ಯೋಜನೆಗಳ ಚಟುವಟಿಕೆ/ಕಾಮಗಾರಿಗಳನ್ನು ಅಂತರ್ಜಾಲದಲ್ಲಿ ಅಳವಡಿಸಲು ಸಂಕ್ಷಿಪ್ತ ಮಾಹಿತಿ

ಯೋಜನೆಯ ಹೆಸರು:	ಪ್ರಧಾನ ಮಂತ್ರಿ ಕೃಷಿ ಸಿಂಚಾಯಿ ಯೋಜನೆ-ಇತರೆ ಉಪಚಾರಗಳು (PMKSY-OI)
ವರ್ಷ:	2022-23
ಕಾಮಗಾರಿಯ/ ಚಟುವಟಿಕೆಯ ಹೆಸರು:	ತಡೆ ಅಣೆ
ಕಾಮಗಾರಿ/ಚಟುವಟಿಕೆಯ ಛಾಯಚಿತ್ರ (photo with Lat &Long)	 <p>Decimal DMS Latitude 12.319026 12°19'8" N Longitude 77.087636 77°5'15" E</p>
ಸರ್ವೆ ನಂಬರ್:	101,102
ಅಕ್ಷಾಂಶ ಮತ್ತು ರೇಖಾಂಶ:	N12.19,8' E 77.5,15"
ಗ್ರಾಮ:	ಪಂಡಿತಹಳ್ಳಿ-5
ತಾಲ್ಲೂಕು:	ಮಳವಳ್ಳಿ
ಜಿಲ್ಲೆ:	ಮಂಡ್ಯ
ಕಾಮಗಾರಿ/ ಚಟುವಟಿಕೆಯ ಅಂದಾಜು ಮೊತ್ತ (ರೂಪಾಯಿಗಳಲ್ಲಿ)	4,98,162-00
ಕಾಮಗಾರಿ/ ಚಟುವಟಿಕೆಯ ಕುರಿತು ಸಂಕ್ಷಿಪ್ತ ವಿವರ (ಸಮುದಾಯ ಕಾಮಗಾರಿಯಾಗಿದ್ದರೆ ಅಂದಾಜು ನೀರು ಸಂಗ್ರಹಣೆ (Cubic Meter), ರಕ್ಷಣಾತ್ಮಕ ನೀರಾವರಿ ಪ್ರದೇಶ, ಫಲಾನುಭವಿಗಳ ಸಂಖ್ಯೆ ವೈಯಕ್ತಿಕ ಕಾಮಗಾರಿಯಾಗಿದ್ದರೆ, ಫಲಾನುಭವಿ ಹೆಸರು, ಚಟುವಟಿಕೆಯಿಂದ ಪಡೆಯುತ್ತಿರುವ ಲಾಭ)	<p>ಸಮುದಾಯ ಕಾಮಗಾರಿ ಅಂದಾಜು ನೀರು ಸಂಗ್ರಹಣೆ 900 Cubic Meter ರಕ್ಷಣಾತ್ಮಕ ನೀರಾವರಿ ಪ್ರದೇಶ, 1.1 ಫಲಾನುಭವಿಗಳ ಸಂಖ್ಯೆ 4</p>

ಜಲಾನಯನ ಯೋಜನೆಗಳ ಚಟುವಟಿಕೆ/ಕಾಮಗಾರಿಗಳನ್ನು ಅಂತರ್ಜಾಲದಲ್ಲಿ ಅಳವಡಿಸಲು ಸಂಕ್ಷಿಪ್ತ ಮಾಹಿತಿ

ಯೋಜನೆಯ ಹೆಸರು:	ಪ್ರಧಾನ ಮಂತ್ರಿ ಕೃಷಿ ಸಿಂಚಾಯಿ ಯೋಜನೆ-ಇತರೆ ಉಪಚಾರಗಳು (PMKSY-OI)									
ವರ್ಷ:	2022-23									
ಕಾಮಗಾರಿಯ/ ಚಟುವಟಿಕೆಯ ಹೆಸರು:	ತಡೆ ಅಣೆ									
ಕಾಮಗಾರಿ/ಚಟುವಟಿಕೆಯ ಛಾಯಚಿತ್ರ (photo with Lat &Long)	 <table border="1" data-bbox="808 968 1414 1199"> <thead> <tr> <th></th> <th>Decimal</th> <th>DMS</th> </tr> </thead> <tbody> <tr> <td>Latitude</td> <td>12.290361</td> <td>12°17'25" N</td> </tr> <tr> <td>Longitude</td> <td>77.123528</td> <td>77°7'24" E</td> </tr> </tbody> </table>		Decimal	DMS	Latitude	12.290361	12°17'25" N	Longitude	77.123528	77°7'24" E
	Decimal	DMS								
Latitude	12.290361	12°17'25" N								
Longitude	77.123528	77°7'24" E								
ಸರ್ವೆ ನಂಬರ್:	112									
ಅಕ್ಷಾಂಶ ಮತ್ತು ರೇಖಾಂಶ:	N12.17,25' E 77.7,24"									
ಗ್ರಾಮ:	ಹೊಸಹಳ್ಳಿ-7									
ತಾಲ್ಲೂಕು:	ಮಳವಳ್ಳಿ									
ಜಿಲ್ಲೆ:	ಮಂಡ್ಯ									
ಕಾಮಗಾರಿ/ ಚಟುವಟಿಕೆಯ ಅಂದಾಜು ಮೊತ್ತ (ರೂಪಾಯಿಗಳಲ್ಲಿ)	4,98,162-00									
ಕಾಮಗಾರಿ/ ಚಟುವಟಿಕೆಯ ಕುರಿತು ಸಂಕ್ಷಿಪ್ತ ವಿವರ (ಸಮುದಾಯ ಕಾಮಗಾರಿಯಾಗಿದ್ದರೆ ಅಂದಾಜು ನೀರು ಸಂಗ್ರಹಣೆ (Cubic Meter), ರಕ್ಷಣಾತ್ಮಕ ನೀರಾವರಿ ಪ್ರದೇಶ, ಫಲಾನುಭವಿಗಳ ಸಂಖ್ಯೆ ವೈಯಕ್ತಿಕ	<p>ಸಮುದಾಯ ಕಾಮಗಾರಿ</p> <p>ಅಂದಾಜು ನೀರು ಸಂಗ್ರಹಣೆ 850 Cubic Meter</p> <p>ರಕ್ಷಣಾತ್ಮಕ ನೀರಾವರಿ ಪ್ರದೇಶ, 1.5</p> <p>ಫಲಾನುಭವಿಗಳ ಸಂಖ್ಯೆ 5</p>									

ಕಾಮಗಾರಿಯಾಗಿದ್ದರೆ, ಫಲಾನುಭವಿ ಹೆಸರು, ಚಟುವಟಿಕೆಯಿಂದ ಪಡೆಯುತ್ತಿರುವ ಲಾಭ)	
--	--

ಜಲಾನಯನ ಯೋಜನೆಗಳ ಚಟುವಟಿಕೆ/ಕಾಮಗಾರಿಗಳನ್ನು ಅಂತರ್ಜಾಲದಲ್ಲಿ ಅಳವಡಿಸಲು ಸಂಕ್ಷಿಪ್ತ ಮಾಹಿತಿ

ಯೋಜನೆಯ ಹೆಸರು:	ಪ್ರಧಾನ ಮಂತ್ರಿ ಕೃಷಿ ಸಿಂಚಾಯಿ ಯೋಜನೆ-ಇತರೆ ಉಪಚಾರಗಳು (PMKSY-OI)
ವರ್ಷ:	2022-23
ಕಾಮಗಾರಿಯ/ ಚಟುವಟಿಕೆಯ ಹೆಸರು:	ತಡೆ ಅಣೆ
ಕಾಮಗಾರಿ/ಚಟುವಟಿಕೆಯ ಛಾಯಚಿತ್ರ (photo with Lat &Long)	
ಸರ್ವೆ ನಂಬರ್:	70
ಅಕ್ಷಾಂಶ ಮತ್ತು ರೇಖಾಂಶ:	N12.19,26' E 77.4,26"
ಗ್ರಾಮ:	ಪಂಡಿತಹಳ್ಳಿ-6
ತಾಲ್ಲೂಕು:	ಮಳವಳ್ಳಿ
ಜಿಲ್ಲೆ:	ಮಂಡ್ಯ
ಕಾಮಗಾರಿ/ ಚಟುವಟಿಕೆಯ ಅಂದಾಜು ಮೊತ್ತ (ರೂಪಾಯಿಗಳಲ್ಲಿ)	4,98,162-00
ಕಾಮಗಾರಿ/ ಚಟುವಟಿಕೆಯ ಕುರಿತು ಸಂಕ್ಷಿಪ್ತ ವಿವರ (ಸಮುದಾಯ ಕಾಮಗಾರಿಯಾಗಿದ್ದರೆ ಅಂದಾಜು ನೀರು ಸಂಗ್ರಹಣೆ (Cubic Meter), ರಕ್ಷಣಾತ್ಮಕ ನೀರಾವರಿ ಪ್ರದೇಶ,	<p>ಸಮುದಾಯ ಕಾಮಗಾರಿ ಅಂದಾಜು ನೀರು ಸಂಗ್ರಹಣೆ 800 Cubic Meter ರಕ್ಷಣಾತ್ಮಕ ನೀರಾವರಿ ಪ್ರದೇಶ, 1.4 ಫಲಾನುಭವಿಗಳ ಸಂಖ್ಯೆ 4</p>


ಫಲಾನುಭವಿಗಳ ಸಂಖ್ಯೆ ವೈಯಕ್ತಿಕ ಕಾಮಗಾರಿಯಾಗಿದ್ದರೆ, ಫಲಾನುಭವಿ ಹೆಸರು, ಚಟುವಟಿಕೆಯಿಂದ ಪಡೆಯುತ್ತಿರುವ ಲಾಭ)	
--	--

ಜಲಾನಯನ ಯೋಜನೆಗಳ ಚಟುವಟಿಕೆ/ಕಾಮಗಾರಿಗಳನ್ನು ಅಂತರ್ಜಾಲದಲ್ಲಿ ಅಳವಡಿಸಲು ಸಂಕ್ಷಿಪ್ತ ಮಾಹಿತಿ

ಯೋಜನೆಯ ಹೆಸರು:	ಪ್ರಧಾನ ಮಂತ್ರಿ ಕೃಷಿ ಸಿಂಚಾಯಿ ಯೋಜನೆ-ಇತರೆ ಉಪಚಾರಗಳು (PMKSY-OI)									
ವರ್ಷ:	2022-23									
ಕಾಮಗಾರಿಯ/ ಚಟುವಟಿಕೆಯ ಹೆಸರು:	ತಡೆ ಅಣೆ									
ಕಾಮಗಾರಿ/ಚಟುವಟಿಕೆಯ ಛಾಯಚಿತ್ರ (photo with Lat &Long)	 <table border="1" data-bbox="808 1115 1425 1350"> <thead> <tr> <th></th> <th>Decimal</th> <th>DMS</th> </tr> </thead> <tbody> <tr> <td>Latitude</td> <td>12.313471</td> <td>12°18'48" N</td> </tr> <tr> <td>Longitude</td> <td>77.100872</td> <td>77°6'3" E</td> </tr> </tbody> </table>		Decimal	DMS	Latitude	12.313471	12°18'48" N	Longitude	77.100872	77°6'3" E
	Decimal	DMS								
Latitude	12.313471	12°18'48" N								
Longitude	77.100872	77°6'3" E								
ಸರ್ವೆ ನಂಬರ್:	112									
ಅಕ್ಷಾಂಶ ಮತ್ತು ರೇಖಾಂಶ:	N12.18,48' E 77.6,3"									
ಗ್ರಾಮ:	ಹೊಸಹಳ್ಳಿ-6									
ತಾಲ್ಲೂಕು:	ಮಳವಳ್ಳಿ									
ಜಿಲ್ಲೆ:	ಮಂಡ್ಯ									
ಕಾಮಗಾರಿ/ ಚಟುವಟಿಕೆಯ ಅಂದಾಜು ಮೊತ್ತ (ರೂಪಾಯಿಗಳಲ್ಲಿ)	4,98,162-00									
ಕಾಮಗಾರಿ/ ಚಟುವಟಿಕೆಯ ಕುರಿತು ಸಂಕ್ಷಿಪ್ತ ವಿವರ (ಸಮುದಾಯ ಕಾಮಗಾರಿಯಾಗಿದ್ದರೆ ಅಂದಾಜು ನೀರು ಸಂಗ್ರಹಣೆ (Cubic Meter),	ಸಮುದಾಯ ಕಾಮಗಾರಿ ಅಂದಾಜು ನೀರು ಸಂಗ್ರಹಣೆ 850 Cubic Meter ರಕ್ಷಣಾತ್ಮಕ ನೀರಾವರಿ ಪ್ರದೇಶ, 1.4 ಫಲಾನುಭವಿಗಳ ಸಂಖ್ಯೆ 5									

ರಕ್ಷಣಾತ್ಮಕ ನೀರಾವರಿ ಪ್ರದೇಶ, ಫಲಾನುಭವಿಗಳ ಸಂಖ್ಯೆ ವೈಯಕ್ತಿಕ ಕಾಮಗಾರಿಯಾಗಿದ್ದರೆ, ಫಲಾನುಭವಿ ಹೆಸರು, ಚಟುವಟಿಕೆಯಿಂದ ಪಡೆಯುತ್ತಿರುವ ಲಾಭ)	
--	--

ಜಲಾನಯನ ಯೋಜನೆಗಳ ಚಟುವಟಿಕೆ/ಕಾಮಗಾರಿಗಳನ್ನು ಅಂತರ್ಜಾಲದಲ್ಲಿ ಅಳವಡಿಸಲು ಸಂಕ್ಷಿಪ್ತ ಮಾಹಿತಿ

ಯೋಜನೆಯ ಹೆಸರು:	ಪ್ರಧಾನ ಮಂತ್ರಿ ಕೃಷಿ ಸಿಂಚಾಯಿ ಯೋಜನೆ-ಇತರೆ ಉಪಚಾರಗಳು (PMKSY-OI)
ವರ್ಷ:	2022-23
ಕಾಮಗಾರಿಯ/ ಚಟುವಟಿಕೆಯ ಹೆಸರು:	ತಡೆ ಅಣೆ
ಕಾಮಗಾರಿ/ಚಟುವಟಿಕೆಯ ಛಾಯಚಿತ್ರ (photo with Lat &Long)	 <p>Decimal DMS Latitude 12.335058 12° 20'6" N Longitude 77.11238 77° 6'44" E</p>
ಸರ್ವೆ ನಂಬರ್:	113, 114
ಅಕ್ಷಾಂಶ ಮತ್ತು ರೇಖಾಂಶ:	N12.20,6' E 77.6,44"
ಗ್ರಾಮ:	ಹೆಬ್ಬಣಿ-4
ತಾಲ್ಲೂಕು:	ಮಳವಳ್ಳಿ
ಜಿಲ್ಲೆ:	ಮಂಡ್ಯ
ಕಾಮಗಾರಿ/ ಚಟುವಟಿಕೆಯ ಅಂದಾಜು ಮೊತ್ತ (ರೂಪಾಯಿಗಳಲ್ಲಿ)	4,98,162-00


<p>ಕಾಮಗಾರಿ/ ಚಟುವಟಿಕೆಯ ಕುರಿತು ಸಂಕ್ಷಿಪ್ತ ವಿವರ (ಸಮುದಾಯ ಕಾಮಗಾರಿಯಾಗಿದ್ದರೆ ಅಂದಾಜು ನೀರು ಸಂಗ್ರಹಣೆ (Cubic Meter), ರಕ್ಷಣಾತ್ಮಕ ನೀರಾವರಿ ಪ್ರದೇಶ, ಫಲಾನುಭವಿಗಳ ಸಂಖ್ಯೆ ವೈಯಕ್ತಿಕ ಕಾಮಗಾರಿಯಾಗಿದ್ದರೆ, ಫಲಾನುಭವಿ ಹೆಸರು, ಚಟುವಟಿಕೆಯಿಂದ ಪಡೆಯುತ್ತಿರುವ ಲಾಭ)</p>	<p>ಸಮುದಾಯ ಕಾಮಗಾರಿ ಅಂದಾಜು ನೀರು ಸಂಗ್ರಹಣೆ 900 Cubic Meter ರಕ್ಷಣಾತ್ಮಕ ನೀರಾವರಿ ಪ್ರದೇಶ, 1.2 ಫಲಾನುಭವಿಗಳ ಸಂಖ್ಯೆ 5</p>
---	---

ಜಲಾನಯನ ಯೋಜನೆಗಳ ಚಟುವಟಿಕೆ/ಕಾಮಗಾರಿಗಳನ್ನು ಅಂತರ್ಜಾಲದಲ್ಲಿ ಅಳವಡಿಸಲು ಸಂಕ್ಷಿಪ್ತ ಮಾಹಿತಿ

ಯೋಜನೆಯ ಹೆಸರು:	ಪ್ರಧಾನ ಮಂತ್ರಿ ಕೃಷಿ ಸಿಂಚಾಯಿ ಯೋಜನೆ-ಇತರೆ ಉಪಚಾರಗಳು (PMKSY-OI)
ವರ್ಷ:	2022-23
ಕಾಮಗಾರಿಯ/ ಚಟುವಟಿಕೆಯ ಹೆಸರು:	ತಡೆ ಅಣೆ
<p>ಕಾಮಗಾರಿ/ಚಟುವಟಿಕೆಯ ಛಾಯಚಿತ್ರ (photo with Lat &Long)</p>	
ಸರ್ವೆ ನಂಬರ್:	277
ಅಕ್ಷಾಂಶ ಮತ್ತು ರೇಖಾಂಶ:	N 12.21,6' E 77.9,12"
ಗ್ರಾಮ:	ಧನಗೂರು-6
ತಾಲ್ಲೂಕು:	ಮಳವಳ್ಳಿ
ಜಿಲ್ಲೆ:	ಮಂಡ್ಯ
ಕಾಮಗಾರಿ/ ಚಟುವಟಿಕೆಯ ಅಂದಾಜು ಮೊತ್ತ (ರೂಪಾಯಿಗಳಲ್ಲಿ)	4,98,162-00


<p>ಕಾಮಗಾರಿ/ ಚಟುವಟಿಕೆಯ ಕುರಿತು ಸಂಕ್ಷಿಪ್ತ ವಿವರ (ಸಮುದಾಯ ಕಾಮಗಾರಿಯಾಗಿದ್ದರೆ ಅಂದಾಜು ನೀರು ಸಂಗ್ರಹಣೆ (Cubic Meter), ರಕ್ಷಣಾತ್ಮಕ ನೀರಾವರಿ ಪ್ರದೇಶ, ಫಲಾನುಭವಿಗಳ ಸಂಖ್ಯೆ ವೈಯಕ್ತಿಕ ಕಾಮಗಾರಿಯಾಗಿದ್ದರೆ, ಫಲಾನುಭವಿ ಹೆಸರು, ಚಟುವಟಿಕೆಯಿಂದ ಪಡೆಯುತ್ತಿರುವ ಲಾಭ)</p>	<p>ಸಮುದಾಯ ಕಾಮಗಾರಿ ಅಂದಾಜು ನೀರು ಸಂಗ್ರಹಣೆ 850 Cubic Meter ರಕ್ಷಣಾತ್ಮಕ ನೀರಾವರಿ ಪ್ರದೇಶ, 1.2 ಫಲಾನುಭವಿಗಳ ಸಂಖ್ಯೆ 5</p>
---	---

ಜಲಾನಯನ ಯೋಜನೆಗಳ ಚಟುವಟಿಕೆ/ಕಾಮಗಾರಿಗಳನ್ನು ಅಂತರ್ಜಾಲದಲ್ಲಿ ಅಳವಡಿಸಲು ಸಂಕ್ಷಿಪ್ತ ಮಾಹಿತಿ

ಯೋಜನೆಯ ಹೆಸರು:	ಪ್ರಧಾನ ಮಂತ್ರಿ ಕೃಷಿ ಸಿಂಚಾಯಿ ಯೋಜನೆ-ಇತರೆ ಉಪಚಾರಗಳು (PMKSY-OI)											
ವರ್ಷ:	2022-23											
ಕಾಮಗಾರಿಯ/ ಚಟುವಟಿಕೆಯ ಹೆಸರು:	ತಡೆ ಅಣೆ											
<p>ಕಾಮಗಾರಿ/ಚಟುವಟಿಕೆಯ ಛಾಯಚಿತ್ರ (photo with Lat &Long)</p>	 <table border="1" data-bbox="578 1486 1414 1696"> <thead> <tr> <th></th> <th>Decimal</th> <th>DMS</th> </tr> </thead> <tbody> <tr> <td>Latitude</td> <td>12.324753</td> <td>12°19'29" N</td> </tr> <tr> <td>Longitude</td> <td>77.10451</td> <td>77°6'16" E</td> </tr> </tbody> </table>				Decimal	DMS	Latitude	12.324753	12°19'29" N	Longitude	77.10451	77°6'16" E
	Decimal	DMS										
Latitude	12.324753	12°19'29" N										
Longitude	77.10451	77°6'16" E										
ಸರ್ವೆ ನಂಬರ್:	18											
ಅಕ್ಷಾಂಶ ಮತ್ತು ರೇಖಾಂಶ:	N 12.19,29' E 77.6,16"											
ಗ್ರಾಮ:	ಪಂಡಿತಹಳ್ಳಿ-7											
ತಾಲ್ಲೂಕು:	ಮಳವಳ್ಳಿ											
ಜಿಲ್ಲೆ:	ಮಂಡ್ಯ											

ಕಾಮಗಾರಿ/ ಚಟುವಟಿಕೆಯ ಅಂದಾಜು ಮೊತ್ತ (ರೂಪಾಯಿಗಳಲ್ಲಿ)	4,98,568-00
ಕಾಮಗಾರಿ/ ಚಟುವಟಿಕೆಯ ಕುರಿತು ಸಂಕ್ಷಿಪ್ತ ವಿವರ (ಸಮುದಾಯ ಕಾಮಗಾರಿಯಾಗಿದ್ದರೆ ಅಂದಾಜು ನೀರು ಸಂಗ್ರಹಣೆ (Cubic Meter), ರಕ್ಷಣಾತ್ಮಕ ನೀರಾವರಿ ಪ್ರದೇಶ, ಫಲಾನುಭವಿಗಳ ಸಂಖ್ಯೆ ವೈಯಕ್ತಿಕ ಕಾಮಗಾರಿಯಾಗಿದ್ದರೆ, ಫಲಾನುಭವಿ ಹೆಸರು, ಚಟುವಟಿಕೆಯಿಂದ ಪಡೆಯುತ್ತಿರುವ ಲಾಭ)	ಸಮುದಾಯ ಕಾಮಗಾರಿ ಅಂದಾಜು ನೀರು ಸಂಗ್ರಹಣೆ 850 Cubic Meter ರಕ್ಷಣಾತ್ಮಕ ನೀರಾವರಿ ಪ್ರದೇಶ, 1.3 ಫಲಾನುಭವಿಗಳ ಸಂಖ್ಯೆ 5

ಜಲಾನಯನ ಯೋಜನೆಗಳ ಚಟುವಟಿಕೆ/ಕಾಮಗಾರಿಗಳನ್ನು ಅಂತರ್ಜಾಲದಲ್ಲಿ ಅಳವಡಿಸಲು ಸಂಕ್ಷಿಪ್ತ ಮಾಹಿತಿ

ಯೋಜನೆಯ ಹೆಸರು:	ಪ್ರಧಾನ ಮಂತ್ರಿ ಕೃಷಿ ಸಿಂಚಾಯಿ ಯೋಜನೆ-ಇತರೆ ಉಪಚಾರಗಳು (PMKSY-OI)									
ವರ್ಷ:	2022-23									
ಕಾಮಗಾರಿಯ/ ಚಟುವಟಿಕೆಯ ಹೆಸರು:	ತಡೆ ಅಣೆ									
ಕಾಮಗಾರಿ/ಚಟುವಟಿಕೆಯ ಛಾಯಚಿತ್ರ (photo with Lat &Long)	 <table border="1" data-bbox="565 1512 1429 1743"> <thead> <tr> <th></th> <th>Decimal</th> <th>DMS</th> </tr> </thead> <tbody> <tr> <td>Latitude</td> <td>12.325374</td> <td>12°19'31" N</td> </tr> <tr> <td>Longitude</td> <td>77.104504</td> <td>77°6'16" E</td> </tr> </tbody> </table>		Decimal	DMS	Latitude	12.325374	12°19'31" N	Longitude	77.104504	77°6'16" E
	Decimal	DMS								
Latitude	12.325374	12°19'31" N								
Longitude	77.104504	77°6'16" E								
ಸರ್ವೆ ನಂಬರ್:	18									
ಅಕ್ಷಾಂಶ ಮತ್ತು ರೇಖಾಂಶ:	N 12.19,31' E 77.6,16"									
ಗ್ರಾಮ:	ಪಂಡಿತಹಳ್ಳಿ-8									
ತಾಲ್ಲೂಕು:	ಮಳವಳ್ಳಿ									


ಜಿಲ್ಲೆ:	ಮಂಡ್ಯ
ಕಾಮಗಾರಿ/ ಚಟುವಟಿಕೆಯ ಅಂದಾಜು ಮೊತ್ತ (ರೂಪಾಯಿಗಳಲ್ಲಿ)	4,98,568-00
ಕಾಮಗಾರಿ/ ಚಟುವಟಿಕೆಯ ಕುರಿತು ಸಂಕ್ಷಿಪ್ತ ವಿವರ (ಸಮುದಾಯ ಕಾಮಗಾರಿಯಾಗಿದ್ದರೆ ಅಂದಾಜು ನೀರು ಸಂಗ್ರಹಣೆ (Cubic Meter), ರಕ್ಷಣಾತ್ಮಕ ನೀರಾವರಿ ಪ್ರದೇಶ, ಫಲಾನುಭವಿಗಳ ಸಂಖ್ಯೆ ವೈಯಕ್ತಿಕ ಕಾಮಗಾರಿಯಾಗಿದ್ದರೆ, ಫಲಾನುಭವಿ ಹೆಸರು, ಚಟುವಟಿಕೆಯಿಂದ ಪಡೆಯುತ್ತಿರುವ ಲಾಭ)	ಸಮುದಾಯ ಕಾಮಗಾರಿ ಅಂದಾಜು ನೀರು ಸಂಗ್ರಹಣೆ 850 Cubic Meter ರಕ್ಷಣಾತ್ಮಕ ನೀರಾವರಿ ಪ್ರದೇಶ, 1.2 ಫಲಾನುಭವಿಗಳ ಸಂಖ್ಯೆ 4

ಜಲಾನಯನ ಯೋಜನೆಗಳ ಚಟುವಟಿಕೆ/ಕಾಮಗಾರಿಗಳನ್ನು ಅಂತರ್ಜಾಲದಲ್ಲಿ ಅಳವಡಿಸಲು ಸಂಕ್ಷಿಪ್ತ ಮಾಹಿತಿ

ಯೋಜನೆಯ ಹೆಸರು:	ಪ್ರಧಾನ ಮಂತ್ರಿ ಕೃಷಿ ಸಿಂಚಾಯಿ ಯೋಜನೆ-ಇತರೆ ಉಪಚಾರಗಳು (PMKSY-OI)
ವರ್ಷ:	2022-23
ಕಾಮಗಾರಿಯ/ ಚಟುವಟಿಕೆಯ ಹೆಸರು:	ತಡೆ ಅಣೆ
ಕಾಮಗಾರಿ/ಚಟುವಟಿಕೆಯ ಛಾಯಚಿತ್ರ (photo with Lat &Long)	
ಸರ್ವೆ ನಂಬರ್:	27
ಅಕ್ಷಾಂಶ ಮತ್ತು ರೇಖಾಂಶ:	N 16.31,' E 77.3,33"

ಗ್ರಾಮ:	ತಿಗಡಹಳ್ಳಿ-2
ತಾಲ್ಲೂಕು:	ಮಳವಳ್ಳಿ
ಜಿಲ್ಲೆ:	ಮಂಡ್ಯ
ಕಾಮಗಾರಿ/ ಚಟುವಟಿಕೆಯ ಅಂದಾಜು ಮೊತ್ತ (ರೂಪಾಯಿಗಳಲ್ಲಿ)	4,98,568-00
ಕಾಮಗಾರಿ/ ಚಟುವಟಿಕೆಯ ಕುರಿತು ಸಂಕ್ಷಿಪ್ತ ವಿವರ (ಸಮುದಾಯ ಕಾಮಗಾರಿಯಾಗಿದ್ದರೆ ಅಂದಾಜು ನೀರು ಸಂಗ್ರಹಣೆ (Cubic Meter), ರಕ್ಷಣಾತ್ಮಕ ನೀರಾವರಿ ಪ್ರದೇಶ, ಫಲಾನುಭವಿಗಳ ಸಂಖ್ಯೆ ವೈಯಕ್ತಿಕ ಕಾಮಗಾರಿಯಾಗಿದ್ದರೆ, ಫಲಾನುಭವಿ ಹೆಸರು, ಚಟುವಟಿಕೆಯಿಂದ ಪಡೆಯುತ್ತಿರುವ ಲಾಭ)	ಸಮುದಾಯ ಕಾಮಗಾರಿ ಅಂದಾಜು ನೀರು ಸಂಗ್ರಹಣೆ 900 Cubic Meter ರಕ್ಷಣಾತ್ಮಕ ನೀರಾವರಿ ಪ್ರದೇಶ, 1.3 ಫಲಾನುಭವಿಗಳ ಸಂಖ್ಯೆ 5

ಜಲಾನಯನ ಯೋಜನೆಗಳ ಚಟುವಟಿಕೆ/ಕಾಮಗಾರಿಗಳನ್ನು ಅಂತರ್ಜಾಲದಲ್ಲಿ ಅಳವಡಿಸಲು ಸಂಕ್ಷಿಪ್ತ ಮಾಹಿತಿ

ಯೋಜನೆಯ ಹೆಸರು:	ಪ್ರಧಾನ ಮಂತ್ರಿ ಕೃಷಿ ಸಿಂಚಾಯಿ ಯೋಜನೆ-ಇತರೆ ಉಪಚಾರಗಳು (PMKSY-OI)
ವರ್ಷ:	2022-23
ಕಾಮಗಾರಿಯ/ ಚಟುವಟಿಕೆಯ ಹೆಸರು:	ತಡೆ ಅಣೆ
ಕಾಮಗಾರಿ/ಚಟುವಟಿಕೆಯ ಛಾಯಚಿತ್ರ (photo with Lat &Long)	
ಸರ್ವೆ ನಂಬರ್:	117
ಅಕ್ಷಾಂಶ ಮತ್ತು ರೇಖಾಂಶ:	N 12.21,34' E 77.9,17"
ಗ್ರಾಮ:	ದಬ್ಬಳ್ಳಿ-4


ತಾಲ್ಲೂಕು:	ಮಳವಳ್ಳಿ
ಜಿಲ್ಲೆ:	ಮಂಡ್ಯ
ಕಾಮಗಾರಿ/ ಚಟುವಟಿಕೆಯ ಅಂದಾಜು ಮೊತ್ತ (ರೂಪಾಯಿಗಳಲ್ಲಿ)	4,98,568-00
ಕಾಮಗಾರಿ/ ಚಟುವಟಿಕೆಯ ಕುರಿತು ಸಂಕ್ಷಿಪ್ತ ವಿವರ (ಸಮುದಾಯ ಕಾಮಗಾರಿಯಾಗಿದ್ದರೆ ಅಂದಾಜು ನೀರು ಸಂಗ್ರಹಣೆ (Cubic Meter), ರಕ್ಷಣಾತ್ಮಕ ನೀರಾವರಿ ಪ್ರದೇಶ, ಫಲಾನುಭವಿಗಳ ಸಂಖ್ಯೆ ವೈಯಕ್ತಿಕ ಕಾಮಗಾರಿಯಾಗಿದ್ದರೆ, ಫಲಾನುಭವಿ ಹೆಸರು, ಚಟುವಟಿಕೆಯಿಂದ ಪಡೆಯುತ್ತಿರುವ ಲಾಭ)	ಸಮುದಾಯ ಕಾಮಗಾರಿ ಅಂದಾಜು ನೀರು ಸಂಗ್ರಹಣೆ 870 Cubic Meter ರಕ್ಷಣಾತ್ಮಕ ನೀರಾವರಿ ಪ್ರದೇಶ, 1.3 ಫಲಾನುಭವಿಗಳ ಸಂಖ್ಯೆ 5

ಜಲಾನಯನ ಯೋಜನೆಗಳ ಚಟುವಟಿಕೆ/ಕಾಮಗಾರಿಗಳನ್ನು ಅಂತರ್ಜಾಲದಲ್ಲಿ ಅಳವಡಿಸಲು ಸಂಕ್ಷಿಪ್ತ ಮಾಹಿತಿ

ಯೋಜನೆಯ ಹೆಸರು:	ಪ್ರಧಾನ ಮಂತ್ರಿ ಕೃಷಿ ಸಿಂಚಾಯಿ ಯೋಜನೆ-ಇತರೆ ಉಪಚಾರಗಳು (PMKSY-OI)
ವರ್ಷ:	2022-23
ಕಾಮಗಾರಿಯ/ ಚಟುವಟಿಕೆಯ ಹೆಸರು:	ತಡೆ ಅಣೆ
ಕಾಮಗಾರಿ/ಚಟುವಟಿಕೆಯ ಛಾಯಚಿತ್ರ (photo with Lat &Long)	
ಸರ್ವೆ ನಂಬರ್:	113,114

ಅಕ್ಷಾಂಶ ಮತ್ತು ರೇಖಾಂಶ:	N 12.20,9' E 77.7,44"
ಗ್ರಾಮ:	ಹೆಬ್ಬಣಿ-5
ತಾಲ್ಲೂಕು:	ಮಳವಳ್ಳಿ
ಜಿಲ್ಲೆ:	ಮಂಡ್ಯ
ಕಾಮಗಾರಿ/ ಚಟುವಟಿಕೆಯ ಅಂದಾಜು ಮೊತ್ತ (ರೂಪಾಯಿಗಳಲ್ಲಿ)	4,98,162-00
ಕಾಮಗಾರಿ/ ಚಟುವಟಿಕೆಯ ಕುರಿತು ಸಂಕ್ಷಿಪ್ತ ವಿವರ (ಸಮುದಾಯ ಕಾಮಗಾರಿಯಾಗಿದ್ದರೆ ಅಂದಾಜು ನೀರು ಸಂಗ್ರಹಣೆ (Cubic Meter), ರಕ್ಷಣಾತ್ಮಕ ನೀರಾವರಿ ಪ್ರದೇಶ, ಫಲಾನುಭವಿಗಳ ಸಂಖ್ಯೆ ವೈಯಕ್ತಿಕ ಕಾಮಗಾರಿಯಾಗಿದ್ದರೆ, ಫಲಾನುಭವಿ ಹೆಸರು, ಚಟುವಟಿಕೆಯಿಂದ ಪಡೆಯುತ್ತಿರುವ ಲಾಭ)	ಸಮುದಾಯ ಕಾಮಗಾರಿ ಅಂದಾಜು ನೀರು ಸಂಗ್ರಹಣೆ 900 Cubic Meter ರಕ್ಷಣಾತ್ಮಕ ನೀರಾವರಿ ಪ್ರದೇಶ, 1.3 ಫಲಾನುಭವಿಗಳ ಸಂಖ್ಯೆ 5


ಜಲಾನಯನ ಯೋಜನೆಗಳ ಚಟುವಟಿಕೆ/ಕಾಮಗಾರಿಗಳನ್ನು ಅಂತರ್ಜಾಲದಲ್ಲಿ ಅಳವಡಿಸಲು ಸಂಕ್ಷಿಪ್ತ ಮಾಹಿತಿ

ಯೋಜನೆಯ ಹೆಸರು:	ಪ್ರಧಾನ ಮಂತ್ರಿ ಕೃಷಿ ಸಿಂಚಾಯಿ ಯೋಜನೆ-ಇತರ ಉಪಚರಗಳು (PMKSY-OI)									
ವರ್ಷ:	2022-23									
ಕಾಮಗಾರಿಯ/ ಚಟುವಟಿಕೆಯ ಹೆಸರು:	ನಾಲಾಬದು-1									
ಕಾಮಗಾರಿ/ಚಟುವಟಿಕೆಯ ಛಾಯಚಿತ್ರ (photo with Lat & Long)	 <p>J069+265, Karnataka 571405, India</p> <p>Karnataka India</p> <table border="1"> <thead> <tr> <th></th> <th>Decimal</th> <th>DMS</th> </tr> </thead> <tbody> <tr> <td>Latitude</td> <td>12.61053</td> <td>12°36' 37" N</td> </tr> <tr> <td>Longitude</td> <td>76.768097</td> <td>76°46' 5" E</td> </tr> </tbody> </table> <p>2022-10-02(Sun) 11:40(AM)</p>		Decimal	DMS	Latitude	12.61053	12°36' 37" N	Longitude	76.768097	76°46' 5" E
	Decimal	DMS								
Latitude	12.61053	12°36' 37" N								
Longitude	76.768097	76°46' 5" E								
ಸರ್ವೆ ನಂಬರ್:	258									
ಅಕ್ಷಾಂಶ ಮತ್ತು ರೇಖಾಂಶ:	N:12 39 09									

	E:76 45 45
ಗ್ರಾಮ:	ಬೇವುಕಲ್ಲು(ಬಂಕನಹಳ್ಳಿ)
ತಾಲ್ಲೂಕು:	ಮಂಡ್ಯ
ಜಿಲ್ಲೆ:	ಮಂಡ್ಯ
ಕಾಮಗಾರಿ/ ಚಟುವಟಿಕೆಯ ಅಂದಾಜು ಮೊತ್ತ (ರೂಪಾಯಿಗಳಲ್ಲಿ)	5,00,000/-
ಕಾಮಗಾರಿ/ ಚಟುವಟಿಕೆಯ ಕುರಿತು ಸಂಕ್ಷಿಪ್ತ ವಿವರ (ಸಮುದಾಯ ಕಾಮಗಾರಿಯಾಗಿದ್ದರೆ ಅಂದಾಜು ನೀರು ಸಂಗ್ರಹಣೆ (Cubic Meter), ರಕ್ಷಣಾತ್ಮಕ ನೀರಾವರಿ ಪ್ರದೇಶ, ಫಲಾನುಭವಿಗಳ ಸಂಖ್ಯೆ ವೈಯಕ್ತಿಕ ಕಾಮಗಾರಿಯಾಗಿದ್ದರೆ, ಫಲಾನುಭವಿ ಹೆಸರು, ಚಟುವಟಿಕೆಯಿಂದ ಪಡೆಯುತ್ತಿರುವ ಲಾಭ)	<p style="text-align: center;">ಸಮುದಾಯ ಕಾಮಗಾರಿಯು</p> <ol style="list-style-type: none"> 1. ಅಂದಾಜು ನೀರು ಸಂಗ್ರಹಣೆ (Cubic Meter):-2000 2. ರಕ್ಷಣಾತ್ಮಕ ನೀರಾವರಿ ಪ್ರದೇಶ:-1.00 3. ಫಲಾನುಭವಿಗಳ ಸಂಖ್ಯೆ:-10 4. ಫಲಾನುಭವಿ ಹೆಸರು:ನಂಜಯ್ಯ ಬಿನ್ ಸಿದ್ದಯ್ಯ


ಜಲಾನಯನ ಯೋಜನೆಗಳ ಚಟುವಟಿಕೆ/ಕಾಮಗಾರಿಗಳನ್ನು ಅಂತರ್ಜಾಲದಲ್ಲಿ ಅಳವಡಿಸಲು ಸಂಕ್ಷಿಪ್ತ ಮಾಹಿತಿ

ಯೋಜನೆಯ ಹೆಸರು:	ಪ್ರಧಾನ ಮಂತ್ರಿ ಕೃಷಿ ಸಿಂಚಾಯಿ ಯೋಜನೆ-ಇತರ ಉಪಚರಗಳು (PMKSY-OI)
ವರ್ಷ:	2022-23
ಕಾಮಗಾರಿಯ/ ಚಟುವಟಿಕೆಯ ಹೆಸರು:	ನಾಲಾಬದು-111

<p>ಕಾಮಗಾರಿ/ಚಟುವಟಿಕೆಯ ಛಾಯಚಿತ್ರ (photo with Lat &Long)</p>	
<p>ಸರ್ವೆ ನಂಬರ್:</p>	<p>166</p>
<p>ಅಕ್ಷಾಂಶ ಮತ್ತು ರೇಖಾಂಶ:</p>	<p>N:12 38 21 E:76 45 39</p>
<p>ಗ್ರಾಮ:</p>	<p>ಬಿ ಹಟ್ಟಿ</p>
<p>ತಾಲ್ಲೂಕು:</p>	<p>ಮಂಡ್ಯ</p>
<p>ಜಿಲ್ಲೆ:</p>	<p>ಮಂಡ್ಯ</p>
<p>ಕಾಮಗಾರಿ/ ಚಟುವಟಿಕೆಯ ಅಂದಾಜು ಮೊತ್ತ (ರೂಪಾಯಿಗಳಲ್ಲಿ)</p>	<p>5,00,000/-</p>
<p>ಕಾಮಗಾರಿ/ ಚಟುವಟಿಕೆಯ ಕುರಿತು ಸಂಕ್ಷಿಪ್ತ ವಿವರ (ಸಮುದಾಯ ಕಾಮಗಾರಿಯಾಗಿದ್ದರೆ ಅಂದಾಜು ನೀರು ಸಂಗ್ರಹಣೆ (Cubic Meter), ರಕ್ಷಣಾತ್ಮಕ ನೀರಾವರಿ ಪ್ರದೇಶ, ಫಲಾನುಭವಿಗಳ ಸಂಖ್ಯೆ ವೈಯಕ್ತಿಕ ಕಾಮಗಾರಿಯಾಗಿದ್ದರೆ, ಫಲಾನುಭವಿ ಹೆಸರು, ಚಟುವಟಿಕೆಯಿಂದ ಪಡೆಯುತ್ತಿರುವ ಲಾಭ)</p>	<p>ಸಮುದಾಯ ಕಾಮಗಾರಿಯು</p> <ol style="list-style-type: none"> 5. ಅಂದಾಜು ನೀರು ಸಂಗ್ರಹಣೆ (Cubic Meter):-2200 6. ರಕ್ಷಣಾತ್ಮಕ ನೀರಾವರಿ ಪ್ರದೇಶ:-2.0 7. ಫಲಾನುಭವಿಗಳ ಸಂಖ್ಯೆ:-11. 8. ಫಲಾನುಭವಿ ಹೆಸರು:ಶಿವರಾಮಯ್ಯ ಬಿನ್ ಗೌರಿಪುಟ್ಟಯ್ಯ


ಜಲಾನಯನ ಯೋಜನೆಗಳ ಚಟುವಟಿಕೆ/ಕಾಮಗಾರಿಗಳನ್ನು ಅಂತರ್ಜಾಲದಲ್ಲಿ ಅಳವಡಿಸಲು ಸಂಕ್ಷಿಪ್ತ ಮಾಹಿತಿ

<p>ಯೋಜನೆಯ ಹೆಸರು:</p>	<p>ಪ್ರಧಾನ ಮಂತ್ರಿ ಕೃಷಿ ಸಿಂಚಾಯಿ ಯೋಜನೆ-ಇತರ ಉಪಚರಗಳು (PMKSY-OI)</p>
<p>ವರ್ಷ:</p>	<p>2022-23</p>

ಕಾಮಗಾರಿಯ/ ಚಟುವಟಿಕೆಯ ಹೆಸರು:	ನಾಲಾಬದು-11
ಕಾಮಗಾರಿ/ಚಟುವಟಿಕೆಯ ಛಾಯಚಿತ್ರ (photo with Lat &Long)	
ಸರ್ವೆ ನಂಬರ್:	38
ಅಕ್ಷಾಂಶ ಮತ್ತು ರೇಖಾಂಶ:	N:12 37 37 E:76 45 31
ಗ್ರಾಮ:	ಬಿ ಹಟ್ಟಿ
ತಾಲ್ಲೂಕು:	ಮಂಡ್ಯ
ಜಿಲ್ಲೆ:	ಮಂಡ್ಯ
ಕಾಮಗಾರಿ/ ಚಟುವಟಿಕೆಯ ಅಂದಾಜು ಮೊತ್ತ (ರೂಪಾಯಿಗಳಲ್ಲಿ)	5,00,000/-
ಕಾಮಗಾರಿ/ ಚಟುವಟಿಕೆಯ ಕುರಿತು ಸಂಕ್ಷಿಪ್ತ ವಿವರ (ಸಮುದಾಯ ಕಾಮಗಾರಿಯಾಗಿದ್ದರೆ ಅಂದಾಜು ನೀರು ಸಂಗ್ರಹಣೆ (Cubic Meter), ರಕ್ಷಣಾತ್ಮಕ ನೀರಾವರಿ ಪ್ರದೇಶ, ಫಲಾನುಭವಿಗಳ ಸಂಖ್ಯೆ, ವೈಯಕ್ತಿಕ ಕಾಮಗಾರಿಯಾಗಿದ್ದರೆ, ಫಲಾನುಭವಿ ಹೆಸರು, ಚಟುವಟಿಕೆಯಿಂದ ಪಡೆಯುತ್ತಿರುವ ಲಾಭ)	<p style="text-align: center;">ಸಮುದಾಯ ಕಾಮಗಾರಿಯ</p> <p>9. ಅಂದಾಜು ನೀರು ಸಂಗ್ರಹಣೆ (Cubic Meter):-2000 10. ರಕ್ಷಣಾತ್ಮಕ ನೀರಾವರಿ ಪ್ರದೇಶ:-1.00 11. ಫಲಾನುಭವಿಗಳ ಸಂಖ್ಯೆ:-08 ಫಲಾನುಭವಿ ಹೆಸರು: ಚಿಕ್ಕಹೊಂಬಾಳಯ್ಯ, ಬಿನ್ ಮಣಿಕುಂಟನ ದಾಸಯ್ಯ</p>


ಜಲಾನಯನ ಯೋಜನೆಗಳ ಚಟುವಟಿಕೆ/ಕಾಮಗಾರಿಗಳನ್ನು ಅಂತರ್ಜಾಲದಲ್ಲಿ ಅಳವಡಿಸಲು ಸಂಕ್ಷಿಪ್ತ ಮಾಹಿತಿ

ಯೋಜನೆಯ ಹೆಸರು:	ಪ್ರಧಾನ ಮಂತ್ರಿ ಕೃಷಿ ಸಿಂಚಾಯಿ ಯೋಜನೆ-ಇತರ ಉಪಚರಗಳು (PMKSY-OI)
ವರ್ಷ:	2022-23
ಕಾಮಗಾರಿಯ/ ಚಟುವಟಿಕೆಯ ಹೆಸರು:	ನಾಲಾಬದು-1

<p>ಕಾಮಗಾರಿ/ಚಟುವಟಿಕೆಯ ಛಾಯಚಿತ್ರ (photo with Lat &Long)</p>	
<p>ಸರ್ವೆ ನಂಬರ್:</p>	<p>75/3</p>
<p>ಅಕ್ಷಾಂಶ ಮತ್ತು ರೇಖಾಂಶ:</p>	<p>N:12 38 28 E:76 45 55</p>
<p>ಗ್ರಾಮ:</p>	<p>ಬಿ ಹಟ್ಟಿ</p>
<p>ತಾಲ್ಲೂಕು:</p>	<p>ಮಂಡ್ಯ</p>
<p>ಜಿಲ್ಲೆ:</p>	<p>ಮಂಡ್ಯ</p>
<p>ಕಾಮಗಾರಿ/ ಚಟುವಟಿಕೆಯ ಅಂದಾಜು ಮೊತ್ತ (ರೂಪಾಯಿಗಳಲ್ಲಿ)</p>	<p>5,00,000/-</p>
<p>ಕಾಮಗಾರಿ/ ಚಟುವಟಿಕೆಯ ಕುರಿತು ಸಂಕ್ಷಿಪ್ತ ವಿವರ (ಸಮುದಾಯ ಕಾಮಗಾರಿಯಾಗಿದ್ದರೆ ಅಂದಾಜು ನೀರು ಸಂಗ್ರಹಣೆ (Cubic Meter), ರಕ್ಷಣಾತ್ಮಕ ನೀರಾವರಿ ಪ್ರದೇಶ, ಫಲಾನುಭವಿಗಳ ಸಂಖ್ಯೆ, ವೈಯಕ್ತಿಕ ಕಾಮಗಾರಿಯಾಗಿದ್ದರೆ, ಫಲಾನುಭವಿ ಹೆಸರು, ಚಟುವಟಿಕೆಯಿಂದ ಪಡೆಯುತ್ತಿರುವ ಲಾಭ)</p>	<p>ಸಮುದಾಯ ಕಾಮಗಾರಿಯು</p> <ol style="list-style-type: none"> 12. ಅಂದಾಜು ನೀರು ಸಂಗ್ರಹಣೆ (Cubic Meter):-2100 13. ರಕ್ಷಣಾತ್ಮಕ ನೀರಾವರಿ ಪ್ರದೇಶ:-1.20 14. ಫಲಾನುಭವಿಗಳ ಸಂಖ್ಯೆ:-09 <p>ಫಲಾನುಭವಿ ಹೆಸರು: ಡಿ.ಹೆಚ್ ಉಮಾದೇವಿ ಕೋಂ ನಾಗರಾಜು</p>


ಜಲಾನಯನ ಯೋಜನೆಗಳ ಚಟುವಟಿಕೆ/ಕಾಮಗಾರಿಗಳನ್ನು ಅಂತರ್ಜಾಲದಲ್ಲಿ ಅಳವಡಿಸಲು ಸಂಕ್ಷಿಪ್ತ ಮಾಹಿತಿ

<p>ಯೋಜನೆಯ ಹೆಸರು:</p>	<p>PMKSY-OI</p>
----------------------	-----------------


ವರ್ಷ:	2022-23
ಕಾಮಗಾರಿಯ/ ಚಟುವಟಿಕೆಯ ಹೆಸರು:	CD-I
ಕಾಮಗಾರಿ/ಚಟುವಟಿಕೆಯ ಛಾಯಚಿತ್ರ (photo with Lat &Long)	 <p>Latitude: 12°30.354 N Longitude: 77°6.758 E Elevation: 675.87416 m Accuracy: 22.3 m Time: 21-09-2023 15:34 Note: KLG CD1 01</p> <p>Powered by NoteCam</p>
ಸರ್ವೆ ನಂಬರ್:	21,22
ಅಕ್ಷಾಂಶ ಮತ್ತು ರೇಖಾಂಶ:	N 12 30 35 E 77 06 58
ಗ್ರಾಮ:	ಕೂಳಗರೆ
ತಾಲ್ಲೂಕು:	ಮದೂರು
ಜಿಲ್ಲೆ:	ಮಂಡ್ಯ
ಕಾಮಗಾರಿ/ ಚಟುವಟಿಕೆಯ ಅಂದಾಜು ಮೊತ್ತ (ರೂಪಾಯಿಗಳಲ್ಲಿ)	4,99,900-00
ಕಾಮಗಾರಿ/ ಚಟುವಟಿಕೆಯ ಕುರಿತು ಸಂಕ್ಷಿಪ್ತ ವಿವರ (ಸಮುದಾಯ ಕಾಮಗಾರಿಯಾಗಿದ್ದರೆ ಅಂದಾಜು ನೀರು ಸಂಗ್ರಹಣೆ (Cubic Meter), ರಕ್ಷಣಾತ್ಮಕ ನೀರಾವರಿ ಪ್ರದೇಶ, ಫಲಾನುಭವಿಗಳ ಸಂಖ್ಯೆ ವೈಯಕ್ತಿಕ ಕಾಮಗಾರಿಯಾಗಿದ್ದರೆ, ಫಲಾನುಭವಿ ಹೆಸರು, ಚಟುವಟಿಕೆಯಿಂದ ಪಡೆಯುತ್ತಿರುವ ಲಾಭ)	<p>ಇದು ಸಮುದಾಯ ಆಧಾರಿತ ಕಾಮಗಾರಿಯಾಗಿದ್ದು ಜಲಾನಯನ ಪ್ರದೇಶದಲ್ಲಿ ಕೆಳಸ್ಥರದಲ್ಲಿ ನಿರ್ಮಾಣ ಮಾಡುವ ಕಾಮಗಾರಿಯಾಗಿದ್ದು ಸಂಗ್ರಹವಾಗುವ ಮಳೆ ನೀರಿನಿಂದ ಅಂತರ್ಜಲ ಹೆಚ್ಚಳವಾಗಿದ್ದು ಸುತ್ತ-ಮುತ್ತಲ ರೈತರು ಕೊರೆಸಿರುವ ಕೊಳವೆ ಬಾವಿ ಮತ್ತು ತೆರೆದ ಬಾವಿಗಳಲ್ಲೂ ಸಹ ಅಂತರ್ಜಲ ಮಟ್ಟ ಹೆಚ್ಚಾಗಿರುತ್ತದೆ.</p> <p>0.740 TCM 1.20 -2.00 ಹೆ. ಫಲಾನುಭವಿಗಳ ಸಂಖ್ಯೆ: 5 ರಿಂದ 6 --</p>

ಜಲಾನಯನ ಯೋಜನೆಗಳ ಚಟುವಟಿಕೆ/ಕಾಮಗಾರಿಗಳನ್ನು ಅಂತರ್ಜಲದಲ್ಲಿ ಅಳವಡಿಸಲು ಸಂಕ್ಷಿಪ್ತ ಮಾಹಿತಿ

ಯೋಜನೆಯ ಹೆಸರು:	PMKSY-OI
---------------	----------

ವರ್ಷ:	2022-23
ಕಾಮಗಾರಿಯ/ ಚಟುವಟಿಕೆಯ ಹೆಸರು:	CD-II
ಕಾಮಗಾರಿ/ಚಟುವಟಿಕೆಯ ಛಾಯಚಿತ್ರ (photo with Lat &Long)	
ಸರ್ವೆ ನಂಬರ್:	31
ಅಕ್ಷಾಂಶ ಮತ್ತು ರೇಖಾಂಶ:	N 12 30 19 E 77 06 63
ಗ್ರಾಮ:	ಕೂಳಗರೆ
ತಾಲ್ಲೂಕು:	ಮದ್ದೂರು
ಜಿಲ್ಲೆ:	ಮಂಡ್ಯ
ಕಾಮಗಾರಿ/ ಚಟುವಟಿಕೆಯ ಅಂದಾಜು ಮೊತ್ತ (ರೂಪಾಯಿಗಳಲ್ಲಿ)	4,99,900-00
ಕಾಮಗಾರಿ/ ಚಟುವಟಿಕೆಯ ಕುರಿತು ಸಂಕ್ಷಿಪ್ತ ವಿವರ (ಸಮುದಾಯ ಕಾಮಗಾರಿಯಾಗಿದ್ದರೆ ಅಂದಾಜು ನೀರು ಸಂಗ್ರಹಣೆ (Cubic Meter), ರಕ್ಷಣಾತ್ಮಕ ನೀರಾವರಿ ಪ್ರದೇಶ, ಫಲಾನುಭವಿಗಳ ಸಂಖ್ಯೆ ವೈಯಕ್ತಿಕ ಕಾಮಗಾರಿಯಾಗಿದ್ದರೆ, ಫಲಾನುಭವಿ ಹೆಸರು, ಚಟುವಟಿಕೆಯಿಂದ ಪಡೆಯುತ್ತಿರುವ ಲಾಭ)	<p>ಇದು ಸಮುದಾಯ ಆಧಾರಿತ ಕಾಮಗಾರಿಯಾಗಿದ್ದು ಜಲಾನಯನ ಪ್ರದೇಶದಲ್ಲಿ ಕೆಳಸ್ವರದಲ್ಲಿ ನಿರ್ಮಾಣ ಮಾಡುವ ಕಾಮಗಾರಿಯಾಗಿದ್ದು ಸಂಗ್ರಹವಾಗುವ ಮಳೆ ನೀರಿನಿಂದ ಅಂತರ್ಜಲ ಹೆಚ್ಚಳವಾಗಿದ್ದು ಸುತ್ತ-ಮುತ್ತಲ ರೈತರು ಕೊರೆಸಿರುವ ಕೊಳವೆ ಬಾವಿ ಮತ್ತು ತೆರೆದ ಬಾವಿಗಳಲ್ಲೂ ಸಹ ಅಂತರ್ಜಲ ಮಟ್ಟ ಹೆಚ್ಚಾಗುತ್ತದೆ.</p> <p>0.740 TCM 1.20 -2.00 ಹೆ. ಫಲಾನುಭವಿಗಳ ಸಂಖ್ಯೆ: 5 ರಿಂದ 6 --</p>

ಜಲಾನಯನ ಯೋಜನೆಗಳ ಚಟುವಟಿಕೆ/ಕಾಮಗಾರಿಗಳನ್ನು ಅಂತರ್ಜಾಲದಲ್ಲಿ ಅಳವಡಿಸಲು ಸಂಕ್ಷಿಪ್ತ ಮಾಹಿತಿ

ಯೋಜನೆಯ ಹೆಸರು:	PMKSY-OI
ವರ್ಷ:	2022-23
ಕಾಮಗಾರಿಯ/ ಚಟುವಟಿಕೆಯ ಹೆಸರು:	CD-III
ಕಾಮಗಾರಿ/ಚಟುವಟಿಕೆಯ ಛಾಯಚಿತ್ರ (photo with Lat &Long)	 <p>Latitude: 12°30'16" Longitude: 77°6'42" Elevation: 618.8±100 m Accuracy: 4.3 m Time: 13:45 Note: KLG CD 3</p> <p>Powered by NoteCam</p>
ಸರ್ವೆ ನಂಬರ್:	52
ಅಕ್ಷಾಂಶ ಮತ್ತು ರೇಖಾಂಶ:	N 12 30 16 E 77 6 47
ಗ್ರಾಮ:	ಕೂಳಗೆರೆ
ತಾಲ್ಲೂಕು:	ಮದ್ದೂರು
ಜಿಲ್ಲೆ:	ಮಂಡ್ಯ
ಕಾಮಗಾರಿ/ ಚಟುವಟಿಕೆಯ ಅಂದಾಜು ಮೊತ್ತ (ರೂಪಾಯಿಗಳಲ್ಲಿ)	4,99,900-00
ಕಾಮಗಾರಿ/ ಚಟುವಟಿಕೆಯ ಕುರಿತು ಸಂಕ್ಷಿಪ್ತ ವಿವರ (ಸಮುದಾಯ ಕಾಮಗಾರಿಯಾಗಿದ್ದರೆ ಅಂದಾಜು ನೀರು ಸಂಗ್ರಹಣೆ (Cubic Meter), ರಕ್ಷಣಾತ್ಮಕ ನೀರಾವರಿ ಪ್ರದೇಶ, ಫಲಾನುಭವಿಗಳ ಸಂಖ್ಯೆ ವೈಯಕ್ತಿಕ ಕಾಮಗಾರಿಯಾಗಿದ್ದರೆ, ಫಲಾನುಭವಿ ಹೆಸರು, ಚಟುವಟಿಕೆಯಿಂದ ಪಡೆಯುತ್ತಿರುವ ಲಾಭ)	<p>ಇದು ಸಮುದಾಯ ಆಧಾರಿತ ಕಾಮಗಾರಿಯಾಗಿದ್ದು ಜಲಾನಯನ ಪ್ರದೇಶದಲ್ಲಿ ಕೆಳಸ್ವರದಲ್ಲಿ ನಿರ್ಮಾಣ ಮಾಡುವ ಕಾಮಗಾರಿಯಾಗಿದ್ದು ಸಂಗ್ರಹವಾಗುವ ಮಳೆ ನೀರಿನಿಂದ ಅಂತರ್ಜಾಲ ಹೆಚ್ಚಳವಾಗಿದ್ದು ಸುತ್ತ-ಮುತ್ತಲ ರೈತರು ಕೂರಿಸಿರುವ ಕೊಳವೆ ಬಾವಿ ಮತ್ತು ತೆರೆದ ಬಾವಿಗಳಲ್ಲೂ ಸಹ ಅಂತರ್ಜಾಲ ಮಟ್ಟ ಹೆಚ್ಚಾಗಿರುತ್ತದೆ.</p> <p>0.740 TCM 1.20 -2.00 ಹೆ. ಫಲಾನುಭವಿಗಳ ಸಂಖ್ಯೆ: 5 ರಿಂದ 6 --</p>