



ಜಲಾನಯನ ಯೋಜನೆಗಳ ಚಟುವಟಿಕೆ/ಕಾಮಗಾರಿಗಳನ್ನು ಅಂತರ್ಜಾಲದಲ್ಲಿ ಅಳವಡಿಸಲು ಸಂಕ್ಷಿಪ್ತ ಮಾಹಿತಿ

ಯೋಜನೆಯ ಹೆಸರು:	ರಾಷ್ಟ್ರೀಯ ಕೃಷಿ ವಿಕಾಸ ಯೋಜನೆ
ವರ್ಷ:	2022-23
ಕಾಮಗಾರಿಯ/ ಚಟುವಟಿಕೆಯ ಹೆಸರು:	ಬಾವಿಹಾಳು ಚೆಕ್ ಡ್ಯಾಂ - 01
ಕಾಮಗಾರಿ/ಚಟುವಟಿಕೆಯ ಛಾಯಚಿತ್ರ (photo with Lat & Long)	 Latitude: 14.313789 Longitude: 76.088914 Elevation: 683.79±8 m Accuracy: 16.4 m
ಸರ್ವೆ ನಂಬರ್:	149
ಅಕ್ಷಾಂಶ ಮತ್ತು ರೇಖಾಂಶ:	14°31'37.89"N 76°08'89.14"E
ಗ್ರಾಮ:	ಬಾವಿಹಾಳು
ತಾಲ್ಲೂಕು:	ದಾವಣಗೆರೆ
ಜಿಲ್ಲೆ:	ದಾವಣಗೆರೆ
ಕಾಮಗಾರಿ/ ಚಟುವಟಿಕೆಯ ಅಂದಾಜು ಮೊತ್ತ (ರೂಪಾಯಿಗಳಲ್ಲಿ)	499970/-
ಕಾಮಗಾರಿ/ ಚಟುವಟಿಕೆಯ ಕುರಿತು ಸಂಕ್ಷಿಪ್ತ ವಿವರ (ಸಮುದಾಯ ಕಾಮಗಾರಿಯಾಗಿದ್ದರೆ ಅಂದಾಜು ನೀರು ಸಂಗ್ರಹಣೆ (Cubic Meter), ರಕ್ಷಣಾತ್ಮಕ ನೀರಾವರಿ ಪ್ರದೇಶ, ಫಲಾನುಭವಿಗಳ ಸಂಖ್ಯೆ ವೈಯಕ್ತಿಕ ಕಾಮಗಾರಿಯಾಗಿದ್ದರೆ, ಫಲಾನುಭವಿ ಹೆಸರು, ಚಟುವಟಿಕೆಯಿಂದ ಪಡೆಯುತ್ತಿರುವ ಲಾಭ)	ಸಮುದಾಯ ಕಾಮಗಾರಿ 886 ಕ್ಯೂ.ಮೀ. 1.82 ಹೆ. 15

ಜಲಾನಯನ ಯೋಜನೆಗಳ ಚಟುವಟಿಕೆ/ಕಾಮಗಾರಿಗಳನ್ನು ಅಂತರ್ಜಾಲದಲ್ಲಿ ಅಳವಡಿಸಲು ಸಂಕ್ಷಿಪ್ತ ಮಾಹಿತಿ


ಯೋಜನೆಯ ಹೆಸರು:	ರಾಷ್ಟ್ರೀಯ ಕೃಷಿ ವಿಕಾಸ ಯೋಜನೆ
ವರ್ಷ:	2022-23
ಕಾಮಗಾರಿಯ/ ಚಟುವಟಿಕೆಯ ಹೆಸರು:	ಬಾವಿಹಾಳು ಚೆಕ್ ಡ್ಯಾಂ-02
ಕಾಮಗಾರಿ/ಚಟುವಟಿಕೆಯ ಭಾಯಿಚಿತ್ರ (photo with Lat & Long)	
ಸರ್ವೆ ನಂಬರ್:	149
ಅಕ್ಷಾಂಶ ಮತ್ತು ರೇಖಾಂಶ:	14°31'38.65"N 76°08'75.18"E
ಗ್ರಾಮ:	ಬಾವಿಹಾಳು
ತಾಲ್ಲೂಕು:	ದಾವಣಗೆರೆ
ಜಿಲ್ಲೆ:	ದಾವಣಗೆರೆ
ಕಾಮಗಾರಿ/ ಚಟುವಟಿಕೆಯ ಅಂದಾಜು ಮೊತ್ತ (ರೂಪಾಯಿಗಳಲ್ಲಿ)	499724/-
ಕಾಮಗಾರಿ/ ಚಟುವಟಿಕೆಯ ಕುರಿತು ಸಂಕ್ಷಿಪ್ತ ವಿವರ (ಸಮುದಾಯ ಕಾಮಗಾರಿಯಾಗಿದ್ದರೆ ಅಂದಾಜು ನೀರು ಸಂಗ್ರಹಣೆ (Cubic Meter), ರಕ್ಷಣಾತ್ಮಕ ನೀರಾವರಿ ಪ್ರದೇಶ, ಫಲಾನುಭವಿಗಳ ಸಂಖ್ಯೆ ವೈಯಕ್ತಿಕ ಕಾಮಗಾರಿಯಾಗಿದ್ದರೆ, ಫಲಾನುಭವಿ ಹೆಸರು, ಚಟುವಟಿಕೆಯಿಂದ ಪಡೆಯುತ್ತಿರುವ ಲಾಭ)	ಸಮುದಾಯ ಕಾಮಗಾರಿ 1058 ಕ್ಯೂ.ಮೀ. 1.80 ಹೆ. 21

ಜಲಾನಯನ ಯೋಜನೆಗಳ ಚಟುವಟಿಕೆ/ಕಾಮಗಾರಿಗಳನ್ನು ಅಂತರ್ಜಾಲದಲ್ಲಿ ಅಳವಡಿಸಲು ಸಂಕ್ಷಿಪ್ತ ಮಾಹಿತಿ


ಯೋಜನೆಯ ಹೆಸರು:	ರಾಷ್ಟ್ರೀಯ ಕೃಷಿ ವಿಕಾಸ ಯೋಜನೆ
ವರ್ಷ:	2022-23
ಕಾಮಗಾರಿಯ/ ಚಟುವಟಿಕೆಯ ಹೆಸರು:	ಬಾವಿಹಾಳು ಚೆಕ್ ಡ್ಯಾಂ - 03
ಕಾಮಗಾರಿ/ಚಟುವಟಿಕೆಯ ಭಾಯಿಚಿತ್ರ (photo with Lat & Long)	
ಸರ್ವೆ ನಂಬರ್:	149
ಅಕ್ಷಾಂಶ ಮತ್ತು ರೇಖಾಂಶ:	14°31'74.80" N 76°08'34.40" E
ಗ್ರಾಮ:	ಬಾವಿಹಾಳು
ತಾಲ್ಲೂಕು:	ದಾವಣಗೆರೆ
ಜಿಲ್ಲೆ:	ದಾವಣಗೆರೆ
ಕಾಮಗಾರಿ/ ಚಟುವಟಿಕೆಯ ಅಂದಾಜು ಮೊತ್ತ (ರೂಪಾಯಿಗಳಲ್ಲಿ)	499909/-
ಕಾಮಗಾರಿ/ ಚಟುವಟಿಕೆಯ ಕುರಿತು ಸಂಕ್ಷಿಪ್ತ ವಿವರ (ಸಮುದಾಯ ಕಾಮಗಾರಿಯಾಗಿದ್ದರೆ ಅಂದಾಜು ನೀರು ಸಂಗ್ರಹಣೆ (Cubic Meter), ರಕ್ಷಣಾತ್ಮಕ ನೀರಾವರಿ ಪ್ರದೇಶ, ಫಲಾನುಭವಿಗಳ ಸಂಖ್ಯೆ ವೈಯಕ್ತಿಕ ಕಾಮಗಾರಿಯಾಗಿದ್ದರೆ, ಫಲಾನುಭವಿ ಹೆಸರು, ಚಟುವಟಿಕೆಯಿಂದ ಪಡೆಯುತ್ತಿರುವ ಲಾಭ)	ಸಮುದಾಯ ಕಾಮಗಾರಿ 878 ಕ್ಯೂ.ಮೀ. 1.82 ಹೆ. 12

ಅನುಬಂಧ

ಜಲಾನಯನ ಯೋಜನೆಗಳ ಚಟುವಟಿಕೆ/ಕಾಮಗಾರಿಗಳನ್ನು ಅಂತರ್ಜಾಲದಲ್ಲಿ ಅಳವಡಿಸಲು ಸಂಕ್ಷಿಪ್ತ ಮಾಹಿತಿ

ಯೋಜನೆಯ ಹೆಸರು:	ರಾಷ್ಟ್ರೀಯ ಕೃಷಿ ವಿಕಾಸ ಯೋಜನೆ
ವರ್ಷ:	2022-23
ಕಾಮಗಾರಿಯ/ ಚಟುವಟಿಕೆಯ ಹೆಸರು:	ಬಾವಿಹಾಳು ಚೆಕ್ ಡ್ಯಾಂ - 04
ಕಾಮಗಾರಿ/ಚಟುವಟಿಕೆಯ ಛಾಯಾಚಿತ್ರ (photo with Lat & Long)	
ಸರ್ವೆ ನಂಬರ್:	149
ಅಕ್ಷಾಂಶ ಮತ್ತು ರೇಖಾಂಶ:	14 ⁰ 31'09.33" N 76 ⁰ 08'83.14" E
ಗ್ರಾಮ:	ಬಾವಿಹಾಳು
ತಾಲ್ಲೂಕು:	ದಾವಣಗೆರೆ
ಜಿಲ್ಲೆ:	ದಾವಣಗೆರೆ
ಕಾಮಗಾರಿ/ ಚಟುವಟಿಕೆಯ ಅಂದಾಜು ಮೊತ್ತ (ರೂಪಾಯಿಗಳಲ್ಲಿ)	499909/-
ಕಾಮಗಾರಿ/ ಚಟುವಟಿಕೆಯ ಕುರಿತು ಸಂಕ್ಷಿಪ್ತ ವಿವರ (ಸಮುದಾಯ ಕಾಮಗಾರಿಯಾಗಿದ್ದರೆ ಅಂದಾಜು ನೀರು ಸಂಗ್ರಹಣೆ (Cubic Meter), ರಕ್ಷಣಾತ್ಮಕ ನೀರಾವರಿ ಪ್ರದೇಶ, ಫಲಾನುಭವಿಗಳ ಸಂಖ್ಯೆ ವೈಯಕ್ತಿಕ ಕಾಮಗಾರಿಯಾಗಿದ್ದರೆ, ಫಲಾನುಭವಿ ಹೆಸರು, ಚಟುವಟಿಕೆಯಿಂದ ಪಡೆಯುತ್ತಿರುವ ಲಾಭ)	ಸಮುದಾಯ ಕಾಮಗಾರಿ 878 ಕ್ಯೂ.ಮೀ. 1.80 ಹೆ. 12


ಜಲಾನಯನ ಯೋಜನೆಗಳ ಚಟುವಟಿಕೆ/ಕಾಮಗಾರಿಗಳನ್ನು ಅಂತರ್ಜಾಲದಲ್ಲಿ ಅಳವಡಿಸಲು ಸಂಕ್ಷಿಪ್ತ ಮಾಹಿತಿ

ಯೋಜನೆಯ ಹೆಸರು:	ರಾಷ್ಟ್ರೀಯ ಕೃಷಿ ವಿಕಾಸ ಯೋಜನೆ
ವರ್ಷ:	2022-23
ಕಾಮಗಾರಿಯ/ ಚಟುವಟಿಕೆಯ ಹೆಸರು:	ಬಾವಿಹಾಳು ಚೆಕ್ ಡ್ಯಾಂ - 05
ಕಾಮಗಾರಿ/ಚಟುವಟಿಕೆಯ ಭಾಯಿಚಿತ್ರ (photo with Lat & Long)	
ಸರ್ವೆ ನಂಬರ್:	202
ಅಕ್ಷಾಂಶ ಮತ್ತು ರೇಖಾಂಶ:	14°30'95.95" N 76°08'83.14" E
ಗ್ರಾಮ:	ಬಾವಿಹಾಳು
ತಾಲ್ಲೂಕು:	ದಾವಣಗೆರೆ
ಜಿಲ್ಲೆ:	ದಾವಣಗೆರೆ
ಕಾಮಗಾರಿ/ ಚಟುವಟಿಕೆಯ ಅಂದಾಜು ಮೊತ್ತ (ರೂಪಾಯಿಗಳಲ್ಲಿ)	499970/-
ಕಾಮಗಾರಿ/ ಚಟುವಟಿಕೆಯ ಕುರಿತು ಸಂಕ್ಷಿಪ್ತ ವಿವರ (ಸಮುದಾಯ ಕಾಮಗಾರಿಯಾಗಿದ್ದರೆ ಅಂದಾಜು ನೀರು ಸಂಗ್ರಹಣೆ (Cubic Meter), ರಕ್ಷಣಾತ್ಮಕ ನೀರಾವರಿ ಪ್ರದೇಶ, ಫಲಾನುಭವಿಗಳ ಸಂಖ್ಯೆ ವೈಯಕ್ತಿಕ ಕಾಮಗಾರಿಯಾಗಿದ್ದರೆ, ಫಲಾನುಭವಿ ಹೆಸರು, ಚಟುವಟಿಕೆಯಿಂದ ಪಡೆಯುತ್ತಿರುವ ಲಾಭ)	ಸಮುದಾಯ ಕಾಮಗಾರಿ 878 ಕ್ಯೂ.ಮೀ. 1.82 ಹೆ. 12

ಜಲಾನಯನ ಯೋಜನೆಗಳ ಚಟುವಟಿಕೆ/ಕಾಮಗಾರಿಗಳನ್ನು ಅಂತರ್ಜಾಲದಲ್ಲಿ


ಅಳವಡಿಸಲು ಸಂಕ್ಷಿಪ್ತ ಮಾಹಿತಿ

ಯೋಜನೆಯ ಹೆಸರು:	RKVY-CD
ವರ್ಷ:	2022-23
ಕಾಮಗಾರಿ/ಚಟುವಟಿಕೆಯ ಹೆಸರು:	ತಡೆಅಣೆ-1
ಕಾಮಗಾರಿ / ಚಟುವಟಿಕೆಯ ಛಾಯಾ ಚಿತ್ರ (photo with Lat &Long)	<p>ತಡೆಅಣೆ-1</p>  <p>Latitude: 14.423617 Longitude: 76.321158 Elevation: 773.5112 m Accuracy: 1.7 m Time: 09-20-2022 13:40 Note: 000080_C.D.01</p>
ಸರ್ವೆ ನಂಬರ್:	119*
ಅಕ್ಷಾಂಶ: ರೇಖಾಂಶ:	14.42'3686' 76.32'1191'
ಗ್ರಾಮ:	ಬಿದರಕೆರೆ
ತಾಲ್ಲೂಕು:	ಜಗಳೂರು
ಜಿಲ್ಲೆ:	ದಾವಣಗೆರೆ
ಕಾಮಗಾರಿ/ಚಟುವಟಿಕೆಯ ಅಂದಾಜು ಮೊತ್ತ (ರೂಪಾಯಿಗಳಲ್ಲಿ)	498968/-
ಕಾಮಗಾರಿ / ಚಟುವಟಿಕೆಯ ಕುರಿತು ಸಂಕ್ಷಿಪ್ತ ವಿವರ (ಸಮುದಾಯ ಕಾಮಗಾರಿಯಾಗಿದ್ದರೆ ಅಂದಾಜು ನೀರು ಸಂಗ್ರಹಣೆ(Cubic Meter) , ರಕ್ಷಣಾತ್ಮಕ ನೀರಾವರಿ ಪ್ರದೇಶ, ಫಲಾನುಭವಿಗಳ ಸಂಖ್ಯೆ, ವಯಸ್ಕಿಕ ಕಾಮಗಾರಿಯಾಗಿದ್ದರೆ ಫಲಾನುಭವಿ ಹೆಸರು, ಚಟುವಟಿಕೆಯಿಂದ ಪಡೆಯುತ್ತಿರುವ ಲಾಭ)	<p>ಸಮುದಾಯ ಕಾಮಗಾರಿ 895 ಕಿ.ಮೀ 5.00 ಹೆ 5 ಫಲಾನುಭವಿಗಳು</p>

ಯೋಜನೆಯ ಹೆಸರು:	RKVY-CD
ವರ್ಷ:	2022-23
ಕಾಮಗಾರಿ/ಚಟುವಟಿಕೆಯ ಹೆಸರು:	ತಡೆಅಣೆ-2
ಕಾಮಗಾರಿ / ಚಟುವಟಿಕೆಯ ಛಾಯಾಚಿತ್ರ (photo with Lat &Long)	<p>ತಡೆಅಣೆ-2</p>  <p>Latitude: 14.424551 Longitude: 76.320809 Elevation: 764.11±3 m Accuracy: 3.0 m Time: 09-20-2022 13:32 Note: ೨೦೨೨.೦೯.೨೦ Powered by NoteCam</p>
ಸರ್ವೆ ನಂಬರ್:	116
ಅಕ್ಷಾಂಶ: ರೇಖಾಂಶ:	14.42'4703' 76.32'0716'
ಗ್ರಾಮ:	ಬಿದರಕರೆ
ತಾಲ್ಲೂಕು:	ಜಗಳೂರು
ಜಿಲ್ಲೆ:	ದಾವಣಗೆರೆ
ಕಾಮಗಾರಿ/ಚಟುವಟಿಕೆಯ ಅಂದಾಜು ಮೊತ್ತ (ರೂಪಾಯಿಗಳಲ್ಲಿ)	499071/-
ಕಾಮಗಾರಿ / ಚಟುವಟಿಕೆಯ ಕುರಿತು ಸಂಕ್ಷಿಪ್ತ ವಿವರ (ಸಮುದಾಯ ಕಾಮಗಾರಿಯಾಗಿದ್ದರೆ ಅಂದಾಜು ನೀರು ಸಂಗ್ರಹಣೆ(Cubic Meter) , ರಕ್ಷಣಾತ್ಮಕ ನೀರಾವರಿ ಪ್ರದೇಶ, ಫಲಾನುಭವಿಗಳ ಸಂಖ್ಯೆ, ವಯಸ್ಕಿಕ ಕಾಮಗಾರಿಯಾಗಿದ್ದರೆ ಫಲಾನುಭವಿ ಹೆಸರು, ಚಟುವಟಿಕೆಯಿಂದ ಪಡೆಯುತ್ತಿರುವ ಲಾಭ)	<p>ಸಮುದಾಯ ಕಾಮಗಾರಿ 905 ಕಿ.ಮೀ 5.50 ಹೆ 4 ಫಲಾನುಭವಿಗಳು</p>


ಜಲಾನಯನ ಯೋಜನೆಗಳ ಚಟುವಟಿಕೆ/ಕಾಮಗಾರಿಗಳನ್ನು ಅಂತರ್ಜಾಲದಲ್ಲಿ

ಅಳವಡಿಸಲು ಸಂಕ್ಷಿಪ್ತ ಮಾಹಿತಿ

ಯೋಜನೆಯ ಹೆಸರು:	RKVY-CD
ವರ್ಷ:	2022-23
ಕಾಮಗಾರಿ/ಚಟುವಟಿಕೆಯ ಹೆಸರು:	ತಡೆಅಣೆ-2
ಕಾಮಗಾರಿ / ಚಟುವಟಿಕೆಯ ಛಾಯಾಚಿತ್ರ (photo with Lat & Long)	
ಸರ್ವೆ ನಂಬರ್:	100
ಅಕ್ಷಾಂಶ: ರೇಖಾಂಶ:	14.42'4703' 76.32'0716'
ಗ್ರಾಮ:	ನಿಬಗೂರು
ತಾಲ್ಲೂಕು:	ಜಗಳೂರು
ಜಿಲ್ಲೆ:	ದಾವಣಗೆರೆ
ಕಾಮಗಾರಿ/ಚಟುವಟಿಕೆಯ ಅಂದಾಜು ಮೊತ್ತ (ರೂಪಾಯಿಗಳಲ್ಲಿ)	499174/-
ಕಾಮಗಾರಿ / ಚಟುವಟಿಕೆಯ ಕುರಿತು ಸಂಕ್ಷಿಪ್ತ ವಿವರ (ಸಮುದಾಯ ಕಾಮಗಾರಿಯಾಗಿದ್ದರೆ ಅಂದಾಜು ನೀರು ಸಂಗ್ರಹಣೆ(Cubic Meter), ರಕ್ಷಣಾತ್ಮಕ ನೀರಾವರಿ ಪ್ರದೇಶ, ಫಲಾನುಭವಿಗಳ ಸಂಖ್ಯೆ, ವಯಸ್ಕಿಕ ಕಾಮಗಾರಿಯಾಗಿದ್ದರೆ ಫಲಾನುಭವಿ ಹೆಸರು, ಚಟುವಟಿಕೆಯಿಂದ ಪಡೆಯುತ್ತಿರುವ ಲಾಭ)	<p>ಸಮುದಾಯ ಕಾಮಗಾರಿ 915 ಕಿ.ಮೀ 5.500 ಹೆ 6 ಫಲಾನುಭವಿಗಳು</p>

ಜಲಾನಯನ ಯೋಜನೆಗಳ ಚಟುವಟಿಕೆ/ಕಾಮಗಾರಿಗಳನ್ನು ಅಂತರ್ಜಾಲದಲ್ಲಿ

ಅಳವಡಿಸಲು ಸಂಕ್ಷಿಪ್ತ ಮಾಹಿತಿ

ಯೋಜನೆಯ ಹೆಸರು:	RKVY-CD
ವರ್ಷ:	2022-23
ಕಾಮಗಾರಿ/ಚಟುವಟಿಕೆಯ ಹೆಸರು:	ತಡೆಅಣೆ-3
ಕಾಮಗಾರಿ / ಚಟುವಟಿಕೆಯ ಛಾಯಾಚಿತ್ರ (photo with Lat &Long)	ತಡೆಅಣೆ-3 
ಸರ್ವೆ ನಂಬರ್:	28
ಅಕ್ಷಾಂಶ: ರೇಖಾಂಶ:	14.42'5600' 76 .32'0664'
ಗ್ರಾಮ:	ನಿಬಗೂರು
ತಾಲ್ಲೂಕು:	ಜಗಳೂರು
ಜಿಲ್ಲೆ:	ದಾವಣಗೆರೆ
ಕಾಮಗಾರಿ/ಚಟುವಟಿಕೆಯ ಅಂದಾಜು ಮೊತ್ತ (ರೂಪಾಯಿಗಳಲ್ಲಿ)	499582/-
ಕಾಮಗಾರಿ / ಚಟುವಟಿಕೆಯ ಕುರಿತು ಸಂಕ್ಷಿಪ್ತ ವಿವರ (ಸಮುದಾಯ ಕಾಮಗಾರಿಯಾಗಿದ್ದರೆ ಅಂದಾಜು ನೀರು ಸಂಗ್ರಹಣೆ(Cubic Meter) , ರಕ್ಷಣಾತ್ಮಕ ನೀರಾವರಿ ಪ್ರದೇಶ, ಫಲಾನುಭವಿಗಳ ಸಂಖ್ಯೆ, ವಯಸ್ಕಿಕ ಕಾಮಗಾರಿಯಾಗಿದ್ದರೆ ಫಲಾನುಭವಿ ಹೆಸರು, ಚಟುವಟಿಕೆಯಿಂದ ಪಡೆಯುತ್ತಿರುವ ಲಾಭ)	ಸಮುದಾಯ ಕಾಮಗಾರಿ 880 ಕಿ.ಮೀ 4.50 ಹೆ 4 ಫಲಾನುಭವಿಗಳು


ಜಲಾನಯನ ಯೋಜನೆಗಳ ಚಟುವಟಿಕೆ/ಕಾಮಗಾರಿಗಳನ್ನು ಅಂತರ್ಜಾಲದಲ್ಲಿ

ಅಳವಡಿಸಲು ಸಂಕ್ಷಿಪ್ತ ಮಾಹಿತಿ

ಯೋಜನೆಯ ಹೆಸರು:	RKVY-CD
ವರ್ಷ:	2022-23
ಕಾಮಗಾರಿ/ಚಟುವಟಿಕೆಯ ಹೆಸರು:	ತಡೆಅಣೆ
ಕಾಮಗಾರಿ / ಚಟುವಟಿಕೆಯ ಛಾಯಾಚಿತ್ರ (photo with Lat & Long)	
ಸರ್ವೆ ನಂಬರ್:	143/*
ಅಕ್ಷಾಂಶ: ರೇಖಾಂಶ:	14.55'0381' 76.43'1904'
ಗ್ರಾಮ:	ಹಿರೇಮಲ್ಲನಹೊಳೆ
ತಾಲ್ಲೂಕು:	ಜಗಳೂರು
ಜಿಲ್ಲೆ:	ದಾವಣಗೆರೆ
ಕಾಮಗಾರಿ/ಚಟುವಟಿಕೆಯ ಅಂದಾಜು ಮೊತ್ತ (ರೂಪಾಯಿಗಳಲ್ಲಿ)	499573/-
ಕಾಮಗಾರಿ / ಚಟುವಟಿಕೆಯ ಕುರಿತು ಸಂಕ್ಷಿಪ್ತ ವಿವರ (ಸಮುದಾಯ ಕಾಮಗಾರಿಯಾಗಿದ್ದರೆ ಅಂದಾಜು ನೀರು ಸಂಗ್ರಹಣೆ(Cubic Meter) , ರಕ್ಷಣಾತ್ಮಕ ನೀರಾವರಿ ಪ್ರದೇಶ, ಫಲಾನುಭವಿಗಳ ಸಂಖ್ಯೆ, ವಯಸ್ಕಿಕ ಕಾಮಗಾರಿಯಾಗಿದ್ದರೆ ಫಲಾನುಭವಿ ಹೆಸರು, ಚಟುವಟಿಕೆಯಿಂದ ಪಡೆಯುತ್ತಿರುವ ಲಾಭ)	<p>ಸಮುದಾಯ ಕಾಮಗಾರಿ 890 ಕಿ.ಮೀ 5.00 ಹೆ 6 ಫಲಾನುಭವಿಗಳು</p>


ಅನುಬಂಧ

ಜಲಾನಯನ ಯೋಜನೆಗಳ ಚಟುವಟಿಕೆ/ಕಾಮಗಾರಿಗಳನ್ನು ಅಂತರ್ಜಾಲದಲ್ಲಿ ಅಳವಡಿಸಲು ಸಂಕ್ಷಿಪ್ತ ಮಾಹಿತಿ

ಯೋಜನೆಯ ಹೆಸರು:	ಆರ್ ಕೆ ಆರ್ ವಿ ವೈ
ವರ್ಷ:	2022-23
ಕಾಮಗಾರಿಯ/ ಚಟುವಟಿಕೆಯ ಹೆಸರು:	ಚೆಕ್ ಡ್ಯಾಂ-01
ಕಾಮಗಾರಿ/ಚಟುವಟಿಕೆಯ ಛಾಯಚಿತ್ರ (photo with Lat & Long)	
ಸರ್ವೆ ನಂಬರ್:	27/*
ಅಕ್ಷಾಂಶ ಮತ್ತು ರೇಖಾಂಶ:	14.2243482-75.9761785
ಗ್ರಾಮ:	ಮಲ್ಲೇಗೇನಹಳ್ಳಿ
ತಾಲ್ಲೂಕು:	ಚನ್ನಗಿರಿ
ಜಿಲ್ಲೆ:	ದಾವಣಗೆರೆ
ಕಾಮಗಾರಿ/ ಚಟುವಟಿಕೆಯ ಅಂದಾಜು ಮೊತ್ತ (ರೂಪಾಯಿಗಳಲ್ಲಿ)	480226.00
ಕಾಮಗಾರಿ/ ಚಟುವಟಿಕೆಯ ಕುರಿತು ಸಂಕ್ಷಿಪ್ತ ವಿವರ (ಸಮುದಾಯ ಕಾಮಗಾರಿಯಾಗಿದ್ದರೆ ಅಂದಾಜು ನೀರು ಸಂಗ್ರಹಣೆ (Cubic Meter), ರಕ್ಷಣಾತ್ಮಕ ನೀರಾವರಿ ಪ್ರದೇಶ, ಫಲಾನುಭವಿಗಳ ಸಂಖ್ಯೆ ವ್ಯಯಕ್ತಿಕ ಕಾಮಗಾರಿಯಾಗಿದ್ದರೆ, ಫಲಾನುಭವಿ ಹೆಸರು, ಚಟುವಟಿಕೆಯಿಂದ ಪಡೆಯುತ್ತಿರುವ ಲಾಭ)	<p>* ಅಂತರ್ಜಲ ಮಟ್ಟವನ್ನು ಹೆಚ್ಚಿಸುತ್ತದೆ.</p> <p>* ರೈತರ ಬೆಳೆಗಳಿಗೆ ರಕ್ಷಣಾತ್ಮಕ ನೀರಾವರಿಗೆ ಸಹಾಯವಾಗುತ್ತದೆ</p> <p>* ಜಾನುವಾರುಗಳಿಗೆ ನೀರು ಕುಡಿಯಲು ಅನುಕೂಲವಾಗುತ್ತದೆ</p> <p>*ರೈತರಿಗೆ ಬೆಳೆಗಳಿಗೆ ಔಷಧಿ ಸಿಂಪಡಿಸಲು ನೆರವಾಗುತ್ತದೆ.</p>


ಅನುಬಂಧ

ಜಲಾನಯನ ಯೋಜನೆಗಳ ಚಟುವಟಿಕೆ/ಕಾಮಗಾರಿಗಳನ್ನು ಅಂತರ್ಜಾಲದಲ್ಲಿ ಅಳವಡಿಸಲು ಸಂಕ್ಷಿಪ್ತ ಮಾಹಿತಿ

ಯೋಜನೆಯ ಹೆಸರು:	ಆರ್ ಕೆ ಆರ್ ವಿ ವೈ
ವರ್ಷ:	2022-23
ಕಾಮಗಾರಿಯ/ ಚಟುವಟಿಕೆಯ ಹೆಸರು:	ಚೆಕ್ ಡ್ಯಾಂ-02
ಕಾಮಗಾರಿ/ಚಟುವಟಿಕೆಯ ಭಾಯಿಚಿತ್ರ (photo with Lat & Long)	
ಸರ್ವೆ ನಂಬರ್:	27/*
ಅಕ್ಷಾಂಶ ಮತ್ತು ರೇಖಾಂಶ:	14.2243478-75.976185
ಗ್ರಾಮ:	ಮಲ್ಲೇಗೇನಹಳ್ಳಿ
ತಾಲ್ಲೂಕು:	ಚನ್ನಗಿರಿ
ಜಿಲ್ಲೆ:	ದಾವಣಗೆರೆ
ಕಾಮಗಾರಿ/ ಚಟುವಟಿಕೆಯ ಅಂದಾಜು ಮೊತ್ತ (ರೂಪಾಯಿಗಳಲ್ಲಿ)	499858.00
ಕಾಮಗಾರಿ/ ಚಟುವಟಿಕೆಯ ಕುರಿತು ಸಂಕ್ಷಿಪ್ತ ವಿವರ (ಸಮುದಾಯ ಕಾಮಗಾರಿಯಾಗಿದ್ದರೆ ಅಂದಾಜು ನೀರು ಸಂಗ್ರಹಣೆ (Cubic Meter), ರಕ್ಷಣಾತ್ಮಕ ನೀರಾವರಿ ಪ್ರದೇಶ, ಫಲಾನುಭವಿಗಳ ಸಂಖ್ಯೆ ವೈಯಕ್ತಿಕ ಕಾಮಗಾರಿಯಾಗಿದ್ದರೆ, ಫಲಾನುಭವಿ ಹೆಸರು, ಚಟುವಟಿಕೆಯಿಂದ ಪಡೆಯುತ್ತಿರುವ ಲಾಭ)	<p>* ಅಂತರ್ಜಲಾ ಮಟ್ಟವನ್ನು ಹೆಚ್ಚಿಸುತ್ತದೆ.</p> <p>* ರೈತರ ಬೆಳೆಗಳಿಗೆ ರಕ್ಷಣಾತ್ಮಕ ನೀರಾವರಿಗೆ ಸಹಾಯವಾಗುತ್ತದೆ</p> <p>* ಜಾನುವಾರುಗಳಿಗೆ ನೀರು ಕುಡಿಯಲು ಅನುಕೂಲವಾಗುತ್ತದೆ</p> <p>*ರೈತರಿಗೆ ಬೆಳೆಗಳಿಗೆ ಔಷಧಿ ಸಿಂಪಡಿಸಲು ನೆರವಾಗುತ್ತದೆ.</p>

ಅನುಬಂಧ

ಜಲಾನಯನ ಯೋಜನೆಗಳ ಚಟುವಟಿಕೆ/ಕಾಮಗಾರಿಗಳನ್ನು ಅಂತರ್ಜಾಲದಲ್ಲಿ ಅಳವಡಿಸಲು ಸಂಕ್ಷಿಪ್ತ ಮಾಹಿತಿ

ಯೋಜನೆಯ ಹೆಸರು:	ಆರ್ ಕೆ ಆರ್ ವಿ ವೈ
ವರ್ಷ:	2022-23
ಕಾಮಗಾರಿಯ/ ಚಟುವಟಿಕೆಯ ಹೆಸರು:	ಚೆಕ್ ಡ್ಯಾಂ-01
ಕಾಮಗಾರಿ/ಚಟುವಟಿಕೆಯ ಛಾಯಚಿತ್ರ (photo with Lat & Long)	
ಸರ್ವೆ ನಂಬರ್:	35/*
ಅಕ್ಷಾಂಶ ಮತ್ತು ರೇಖಾಂಶ:	14.023809-75.929882
ಗ್ರಾಮ:	ಗುಡ್ಡದಕೊಮರನಹಳ್ಳಿ
ತಾಲ್ಲೂಕು:	ಚನ್ನಗಿರಿ
ಜಿಲ್ಲೆ:	ದಾವಣಗೆರೆ
ಕಾಮಗಾರಿ/ ಚಟುವಟಿಕೆಯ ಅಂದಾಜು ಮೊತ್ತ (ರೂಪಾಯಿಗಳಲ್ಲಿ)	495632.00
ಕಾಮಗಾರಿ/ ಚಟುವಟಿಕೆಯ ಕುರಿತು ಸಂಕ್ಷಿಪ್ತ ವಿವರ (ಸಮುದಾಯ ಕಾಮಗಾರಿಯಾಗಿದ್ದರೆ ಅಂದಾಜು ನೀರು ಸಂಗ್ರಹಣೆ (Cubic Meter), ರಕ್ಷಣಾತ್ಮಕ ನೀರಾವರಿ ಪ್ರದೇಶ, ಫಲಾನುಭವಿಗಳ ಸಂಖ್ಯೆ ವೈಯಕ್ತಿಕ ಕಾಮಗಾರಿಯಾಗಿದ್ದರೆ, ಫಲಾನುಭವಿ ಹೆಸರು, ಚಟುವಟಿಕೆಯಿಂದ ಪಡೆಯುತ್ತಿರುವ ಲಾಭ)	<p>* ಅಂತರ್ಜಲಾ ಮಟ್ಟವನ್ನು ಹೆಚ್ಚಿಸುತ್ತದೆ.</p> <p>* ರೈತರ ಬೆಳೆಗಳಿಗೆ ರಕ್ಷಣಾತ್ಮಕ ನೀರಾವರಿಗೆ ಸಹಾಯವಾಗುತ್ತದೆ</p> <p>* ಜಾನುವಾರುಗಳಿಗೆ ನೀರು ಕುಡಿಯಲು ಅನುಕೂಲವಾಗುತ್ತದೆ</p> <p>* ರೈತರಿಗೆ ಬೆಳೆಗಳಿಗೆ ಔಷಧಿ ಸಿಂಪಡಿಸಲು ನೆರವಾಗುತ್ತದೆ.</p>

ಅನುಬಂಧ

ಜಲಾನಯನ ಯೋಜನೆಗಳ ಚಟುವಟಿಕೆ/ಕಾಮಗಾರಿಗಳನ್ನು ಅಂತರ್ಜಾಲದಲ್ಲಿ ಅಳವಡಿಸಲು ಸಂಕ್ಷಿಪ್ತ ಮಾಹಿತಿ

ಯೋಜನೆಯ ಹೆಸರು:	ಆರ್ ಕೆ ಆರ್ ವಿ ವೈ
ವರ್ಷ:	2022-23
ಕಾಮಗಾರಿಯ/ ಚಟುವಟಿಕೆಯ ಹೆಸರು:	ಚೆಕ್ ಡ್ಯಾಂ-02
ಕಾಮಗಾರಿ/ಚಟುವಟಿಕೆಯ ಛಾಯಚಿತ್ರ (photo with Lat & Long)	
ಸರ್ವೆ ನಂಬರ್:	35/*
ಅಕ್ಷಾಂಶ ಮತ್ತು ರೇಖಾಂಶ:	14.023887-75.929475
ಗ್ರಾಮ:	ಗುಡ್ಡದಕೊಮರನಹಳ್ಳಿ
ತಾಲ್ಲೂಕು:	ಚನ್ನಗಿರಿ
ಜಿಲ್ಲೆ:	ದಾವಣಗೆರೆ
ಕಾಮಗಾರಿ/ ಚಟುವಟಿಕೆಯ ಅಂದಾಜು ಮೊತ್ತ (ರೂಪಾಯಿಗಳಲ್ಲಿ)	499528.00
ಕಾಮಗಾರಿ/ ಚಟುವಟಿಕೆಯ ಕುರಿತು ಸಂಕ್ಷಿಪ್ತ ವಿವರ (ಸಮುದಾಯ ಕಾಮಗಾರಿಯಾಗಿದ್ದರೆ ಅಂದಾಜು ನೀರು ಸಂಗ್ರಹಣೆ (Cubic Meter), ರಕ್ಷಣಾತ್ಮಕ ನೀರಾವರಿ ಪ್ರದೇಶ, ಫಲಾನುಭವಿಗಳ ಸಂಖ್ಯೆ ವೈಯಕ್ತಿಕ ಕಾಮಗಾರಿಯಾಗಿದ್ದರೆ, ಫಲಾನುಭವಿ ಹೆಸರು,	<p>* ಅಂತರ್ಜಲಾ ಮಟ್ಟವನ್ನು ಹೆಚ್ಚಿಸುತ್ತದೆ.</p> <p>* ರೈತರ ಬೆಳೆಗಳಿಗೆ ರಕ್ಷಣಾತ್ಮಕ ನೀರಾವರಿಗೆ ಸಹಾಯವಾಗುತ್ತದೆ</p> <p>* ಜಾನುವಾರುಗಳಿಗೆ ನೀರು ಕುಡಿಯಲು ಅನುಕೂಲವಾಗುತ್ತದೆ</p> <p>*ರೈತರಿಗೆ ಬೆಳೆಗಳಿಗೆ ಔಷಧಿ ಸಿಂಪಡಿಸಲು ನೆರವಾಗುತ್ತದೆ.</p>

ಚಟುವಟಿಕೆಯಿಂದ ಪಡೆಯುತ್ತಿರುವ ಲಾಭ)	
-----------------------------------	--


ಅನುಬಂಧ

ಜಲಾನಯನ ಯೋಜನೆಗಳ ಚಟುವಟಿಕೆ/ಕಾಮಗಾರಿಗಳನ್ನು ಅಂತರ್ಜಾಲದಲ್ಲಿ ಅಳವಡಿಸಲು ಸಂಕ್ಷಿಪ್ತ ಮಾಹಿತಿ


ಯೋಜನೆಯ ಹೆಸರು:	ಆರ್ ಕೆ ಆರ್ ವಿ ವೈ
ವರ್ಷ:	2022-23
ಕಾಮಗಾರಿಯ/ ಚಟುವಟಿಕೆಯ ಹೆಸರು:	ಚೆಕ್ ಡ್ಯಾಂ-03
ಕಾಮಗಾರಿ/ಚಟುವಟಿಕೆಯ ಭಾಯಿಚಿತ್ರ (photo with Lat & Long)	
ಸರ್ವೆ ನಂಬರ್:	35/*
ಅಕ್ಷಾಂಶ ಮತ್ತು ರೇಖಾಂಶ:	14.023526-75.929325
ಗ್ರಾಮ:	ಗುಡ್ಡದಕೊಮರನಹಳ್ಳಿ
ತಾಲ್ಲೂಕು:	ಚನ್ನಗಿರಿ
ಜಿಲ್ಲೆ:	ದಾವಣಗೆರೆ
ಕಾಮಗಾರಿ/ ಚಟುವಟಿಕೆಯ ಅಂದಾಜು ಮೊತ್ತ (ರೂಪಾಯಿಗಳಲ್ಲಿ)	492587.00
ಕಾಮಗಾರಿ/ ಚಟುವಟಿಕೆಯ ಕುರಿತು ಸಂಕ್ಷಿಪ್ತ ವಿವರ (ಸಮುದಾಯ ಕಾಮಗಾರಿಯಾಗಿದ್ದರೆ ಅಂದಾಜು ನೀರು ಸಂಗ್ರಹಣೆ (Cubic Meter), ರಕ್ಷಣಾತ್ಮಕ ನೀರಾವರಿ ಪ್ರದೇಶ, ಫಲಾನುಭವಿಗಳ ಸಂಖ್ಯೆ ವೈಯಕ್ತಿಕ ಕಾಮಗಾರಿಯಾಗಿದ್ದರೆ, ಫಲಾನುಭವಿ ಹೆಸರು, ಚಟುವಟಿಕೆಯಿಂದ ಪಡೆಯುತ್ತಿರುವ ಲಾಭ)	<p>* ಅಂತರ್ಜಲಾ ಮಟ್ಟವನ್ನು ಹೆಚ್ಚಿಸುತ್ತದೆ.</p> <p>* ರೈತರ ಬೆಳೆಗಳಿಗೆ ರಕ್ಷಣಾತ್ಮಕ ನೀರಾವರಿಗೆ ಸಹಾಯವಾಗುತ್ತದೆ</p> <p>* ಜಾನುವಾರುಗಳಿಗೆ ನೀರು ಕುಡಿಯಲು ಅನುಕೂಲವಾಗುತ್ತದೆ</p> <p>*ರೈತರಿಗೆ ಬೆಳೆಗಳಿಗೆ ಔಷಧಿ ಸಿಂಪಡಿಸಲು ನೆರವಾಗುತ್ತದೆ.</p>

ಅನುಬಂಧ


ಜಲಾನಯನ ಯೋಜನೆಗಳ ಚಟುವಟಿಕೆ/ಕಾಮಗಾರಿಗಳನ್ನು ಅಂತರ್ಜಾಲದಲ್ಲಿ ಅಳವಡಿಸಲು ಸಂಕ್ಷಿಪ್ತ ಮಾಹಿತಿ

ಯೋಜನೆಯ ಹೆಸರು:	RKVY
ವರ್ಷ:	2022-23
ಕಾಮಗಾರಿಯ/ ಚಟುವಟಿಕೆಯ ಹೆಸರು:	ಚೆಕ್ ಡ್ಯಾಂ-1
ಕಾಮಗಾರಿ/ಚಟುವಟಿಕೆಯ ಛಾಯಚಿತ್ರ (photo with Lat & Long)	
ಸರ್ವೆ ನಂಬರ್:	66
ಅಕ್ಷಾಂಶ ಮತ್ತು ರೇಖಾಂಶ:	N: 14'255052 E:75'590598
ಗ್ರಾಮ:	ಎಸ್ ಮಲ್ಲಾಪುರ
ತಾಲ್ಲೂಕು:	ಹೊನ್ನಾಳಿ
ಜಿಲ್ಲೆ:	ದಾವಣಗೆರೆ
ಕಾಮಗಾರಿ/ ಚಟುವಟಿಕೆಯ ಅಂದಾಜು ಮೊತ್ತ (ರೂಪಾಯಿಗಳಲ್ಲಿ)	497103.00
ಕಾಮಗಾರಿ/ ಚಟುವಟಿಕೆಯ ಕುರಿತು ಸಂಕ್ಷಿಪ್ತ ವಿವರ (ಸಮುದಾಯ ಕಾಮಗಾರಿಯಾಗಿದ್ದರೆ ಅಂದಾಜು ನೀರು ಸಂಗ್ರಹಣೆ (Cubic Meter), ರಕ್ಷಣಾತ್ಮಕ ನೀರಾವರಿ ಪ್ರದೇಶ, ಫಲಾನುಭವಿಗಳ ಸಂಖ್ಯೆ ವೈಯಕ್ತಿಕ ಕಾಮಗಾರಿಯಾಗಿದ್ದರೆ, ಫಲಾನುಭವಿ ಹೆಸರು, ಚಟುವಟಿಕೆಯಿಂದ ಪಡೆಯುತ್ತಿರುವ ಲಾಭ)	<p>ಫಲಾನುಭವಿ ಹೆಸರು : ಹೆಚ್ ಪರಮೇಶ್ವರಪ್ಪ / ಚನ್ನಪ್ಪ. ಸಾವಿತ್ರಮ್ಮ / ಶಿವನಗೌಡ. ಸುಮತಿ / ಹೆಚ್ ಜಯಪ್ಪ, ಭರ್ಮಪ್ಪ / ಮಹಾದೇವಪ್ಪ. ತಿಮ್ಮಪ್ಪ / ದೊಡ್ಡತಿಮ್ಮಪ್ಪ. ಕಮಲಮ್ಮ / ದೊಡದಡತಿಮ್ಮಪ್ಪ. ಹಿರಿಯಮ್ಮ / ಈಶ್ವರಪ್ಪ. ತಿಮ್ಮನಗೌಡ / ಮಹಾದೇವಪ್ಪ ಮತ್ತು ಇತರರು</p>


ಜಲಾನಯನ ಯೋಜನೆಗಳ ಚಟುವಟಿಕೆ/ಕಾಮಗಾರಿಗಳನ್ನು ಅಂತರ್ಜಾಲದಲ್ಲಿ ಅಳವಡಿಸಲು ಸಂಕ್ಷಿಪ್ತ ಮಾಹಿತಿ

ಯೋಜನೆಯ ಹೆಸರು:	RKVY
ವರ್ಷ:	2022-23
ಕಾಮಗಾರಿಯ/ಚಟುವಟಿಕೆಯ ಹೆಸರು:	ಚೆಕ್ ಡ್ಯಾಂ-2
ಕಾಮಗಾರಿ/ಚಟುವಟಿಕೆಯ ಛಾಯಚಿತ್ರ (photo with Lat & Long)	
ಸರ್ವೆ ನಂಬರ್:	54
ಅಕ್ಷಾಂಶ ಮತ್ತು ರೇಖಾಂಶ:	N: 14'257988 E:75'585688
ಗ್ರಾಮ:	ಎಸ್ ಮಲ್ಲಾಪುರ
ತಾಲ್ಲೂಕು:	ಹೊನ್ನಾಳಿ
ಜಿಲ್ಲೆ:	ದಾವಣಗೆರೆ
ಕಾಮಗಾರಿ/ಚಟುವಟಿಕೆಯ ಅಂದಾಜು ಮೊತ್ತ (ರೂಪಾಯಿಗಳಲ್ಲಿ)	477753.00
ಕಾಮಗಾರಿ/ಚಟುವಟಿಕೆಯ ಕುರಿತು ಸಂಕ್ಷಿಪ್ತ ವಿವರ (ಸಮುದಾಯ ಕಾಮಗಾರಿಯಾಗಿದ್ದರೆ ಅಂದಾಜು ನೀರು ಸಂಗ್ರಹಣೆ (Cubic Meter), ರಕ್ಷಣಾತ್ಮಕ ನೀರಾವರಿ ಪ್ರದೇಶ, ಫಲಾನುಭವಿಗಳ ಸಂಖ್ಯೆ ವೈಯಕ್ತಿಕ ಕಾಮಗಾರಿಯಾಗಿದ್ದರೆ, ಫಲಾನುಭವಿ ಹೆಸರು, ಚಟುವಟಿಕೆಯಿಂದ ಪಡೆಯುತ್ತಿರುವ ಲಾಭ)	<p>ಫಲಾನುಭವಿ ಹೆಸರು : ತೇಜಮೂರ್ತಿ / ಮಹಾದೇವಪ್ಪ, ಶಿವಕುಮಾರ್ ಹೆಚ್ ಬಿ / ಬಸವಣ್ಣಪ್ಪ, ಈಶ್ವರಪ್ಪ / ಬಸಪ್ಪ, ತಿಮ್ಮಪ್ಪ / ಬಸಪ್ಪ, ಚನ್ನಬಸಮ್ಮ / ನಿಂಗಪ್ಪ, ಪರಮೇಶ್ವರಪ್ಪ/ ಚನ್ನಪ್ಪ, ಟಿ.ಎಂ ಲೋಕೇಶ್ವರಪ್ಪ / ತಿಮ್ಮಪ್ಪ ಮತ್ತು ಇತರರು</p>


ಜಲಾನಯನ ಯೋಜನೆಗಳ ಚಟುವಟಿಕೆ/ಕಾಮಗಾರಿಗಳನ್ನು ಅಂತರ್ಜಾಲದಲ್ಲಿ ಅಳವಡಿಸಲು ಸಂಕ್ಷಿಪ್ತ ಮಾಹಿತಿ

ಯೋಜನೆಯ ಹೆಸರು:	RKVV
ವರ್ಷ:	2022-23
ಕಾಮಗಾರಿಯ/ ಚಟುವಟಿಕೆಯ ಹೆಸರು:	ಚೆಕ್ ಡ್ಯಾಂ-3
ಕಾಮಗಾರಿ/ಚಟುವಟಿಕೆಯ ಛಾಯಚಿತ್ರ (photo with Lat & Long)	
ಸರ್ವೆ ನಂಬರ್:	48
ಅಕ್ಷಾಂಶ ಮತ್ತು ರೇಖಾಂಶ:	N: 14'259671 E:75'582241
ಗ್ರಾಮ:	ಎಸ್ ಮಲ್ಲಾಪುರ
ತಾಲ್ಲೂಕು:	ಹೊನ್ನಾಳಿ
ಜಿಲ್ಲೆ:	ದಾವಣಗೆರೆ
ಕಾಮಗಾರಿ/ ಚಟುವಟಿಕೆಯ ಅಂದಾಜು ಮೊತ್ತ (ರೂಪಾಯಿಗಳಲ್ಲಿ)	499488.00
ಕಾಮಗಾರಿ/ ಚಟುವಟಿಕೆಯ ಕುರಿತು ಸಂಕ್ಷಿಪ್ತ ವಿವರ (ಸಮುದಾಯ ಕಾಮಗಾರಿಯಾಗಿದ್ದರೆ ಅಂದಾಜು ನೀರು ಸಂಗ್ರಹಣೆ (Cubic Meter), ರಕ್ಷಣಾತ್ಮಕ ನೀರಾವರಿ ಪ್ರದೇಶ, ಫಲಾನುಭವಿಗಳ ಸಂಖ್ಯೆ ವೈಯಕ್ತಿಕ ಕಾಮಗಾರಿಯಾಗಿದ್ದರೆ, ಫಲಾನುಭವಿ ಹೆಸರು, ಚಟುವಟಿಕೆಯಿಂದ ಪಡೆಯುತ್ತಿರುವ ಲಾಭ)	ಫಲಾನುಭವಿ ಹೆಸರು : ಮಹೇಶ್ವರಪ್ಪ / ಹನುಮಪ್ಪ, ಹೆಚ್.ವಿ ನಾಗರಾಜ / ವೀರಪ್ಪ. ಜಯರಾಜ ಕೆ/ ಗದಿಗೆಪ್ಪ. ಹೆಚ್ ವಿ ರತ್ನಮ್ಮ / ವೀರಪ್ಪ. ಈಶ್ವರಪ್ಪ / ಬಸಪ್ಪ, ಗದಿಗೆಶ / ತಿಮ್ಮಪ್ಪ. ಕೆ ದೇವರಾಜ / ಕೆ.ಗದಿಗೆಪ್ಪ. ವೀರಪ್ಪ / ಬಸಪ್ಪ ಮತ್ತು ಇತರರು

ಜಲಾನಯನ ಯೋಜನೆಗಳ ಚಟುವಟಿಕೆ/ಕಾಮಗಾರಿಗಳನ್ನು ಅಂತರ್ಜಾಲದಲ್ಲಿ ಅಳವಡಿಸಲು ಸಂಕ್ಷಿಪ್ತ ಮಾಹಿತಿ

ಯೋಜನೆಯ ಹೆಸರು:	RKVY
ವರ್ಷ:	2022-23
ಕಾಮಗಾರಿಯ/ಚಟುವಟಿಕೆಯ ಹೆಸರು:	ಚೆಕ್ ಡ್ಯಾಂ-4
ಕಾಮಗಾರಿ/ಚಟುವಟಿಕೆಯ ಛಾಯಚಿತ್ರ (photo with Lat & Long)	
ಸರ್ವೆ ನಂಬರ್:	4
ಅಕ್ಷಾಂಶ ಮತ್ತು ರೇಖಾಂಶ:	N: 14'129706 E:75'772941
ಗ್ರಾಮ:	ಚೇಲಾಪುರ
ತಾಲ್ಲೂಕು:	ಹೊನ್ನಾಳಿ
ಜಿಲ್ಲೆ:	ದಾವಣಗೆರೆ
ಕಾಮಗಾರಿ/ಚಟುವಟಿಕೆಯ ಅಂದಾಜು ಮೊತ್ತ (ರೂಪಾಯಿಗಳಲ್ಲಿ)	499288.00
ಕಾಮಗಾರಿ/ಚಟುವಟಿಕೆಯ ಕುರಿತು ಸಂಕ್ಷಿಪ್ತ ವಿವರ (ಸಮುದಾಯ ಕಾಮಗಾರಿಯಾಗಿದ್ದರೆ ಅಂದಾಜು ನೀರು ಸಂಗ್ರಹಣೆ (Cubic Meter), ರಕ್ಷಣಾತ್ಮಕ ನೀರಾವರಿ ಪ್ರದೇಶ, ಫಲಾನುಭವಿಗಳ ಸಂಖ್ಯೆ ವೈಯಕ್ತಿಕ ಕಾಮಗಾರಿಯಾಗಿದ್ದರೆ, ಫಲಾನುಭವಿ ಹೆಸರು, ಚಟುವಟಿಕೆಯಿಂದ ಪಡೆಯುತ್ತಿರುವ ಲಾಭ)	ಫಲಾನುಭವಿ ಹೆಸರು : ಶಂಕ್ರಪ್ಪ / ಹಾಲಪ್ಪ. ಹಾಲೆಶನಾಯ್ಕ/ಸಕ್ರಾನಾಯ್ಕ, ನರಸಪ್ಪ/ಪರಸಪ್ಪ. ಪಣ್ಣುಪ್ಪ/ಬಸಪ್ಪ, ದೇವಿಬಾಯಿ / ಮಂಜನಾಯ್ಕ. ಮಂಜನಾಯ್ಕ/ಬೀಮಾನಾಯ್ಕ ಮತ್ತು ಇತರರು

ಜಲಾನಯನ ಯೋಜನೆಗಳ ಚಟುವಟಿಕೆ/ಕಾಮಗಾರಿಗಳನ್ನು ಅಂತರ್ಜಾಲದಲ್ಲಿ ಅಳವಡಿಸಲು ಸಂಕ್ಷಿಪ್ತ ಮಾಹಿತಿ

ಯೋಜನೆಯ ಹೆಸರು:	RKVY
ವರ್ಷ:	2022-23
ಕಾಮಗಾರಿಯ/ ಚಟುವಟಿಕೆಯ ಹೆಸರು:	ಚೆಕ್ ಡ್ಯಾಂ-5
ಕಾಮಗಾರಿ/ಚಟುವಟಿಕೆಯ ಛಾಯಚಿತ್ರ (photo with Lat & Long)	
ಸರ್ವೆ ನಂಬರ್:	26
ಅಕ್ಷಾಂಶ ಮತ್ತು ರೇಖಾಂಶ:	N: 14'13405 E:75'784311
ಗ್ರಾಮ:	ಚೇಲಾಪುರ
ತಾಲ್ಲೂಕು:	ಹೊನ್ನಾಳಿ
ಜಿಲ್ಲೆ:	ದಾವಣಗೆರೆ
ಕಾಮಗಾರಿ/ ಚಟುವಟಿಕೆಯ ಅಂದಾಜು ಮೊತ್ತ (ರೂಪಾಯಿಗಳಲ್ಲಿ)	499288.00
ಕಾಮಗಾರಿ/ ಚಟುವಟಿಕೆಯ ಕುರಿತು ಸಂಕ್ಷಿಪ್ತ ವಿವರ (ಸಮುದಾಯ ಕಾಮಗಾರಿಯಾಗಿದ್ದರೆ ಅಂದಾಜು ನೀರು ಸಂಗ್ರಹಣೆ (Cubic Meter), ರಕ್ಷಣಾತ್ಮಕ ನೀರಾವರಿ ಪ್ರದೇಶ, ಫಲಾನುಭವಿಗಳ ಸಂಖ್ಯೆ ವೈಯಕ್ತಿಕ ಕಾಮಗಾರಿಯಾಗಿದ್ದರೆ, ಫಲಾನುಭವಿ ಹೆಸರು, ಚಟುವಟಿಕೆಯಿಂದ ಪಡೆಯುತ್ತಿರುವ ಲಾಭ)	<p>ಫಲಾನುಭವಿ ಹೆಸರು : ಸುಭಾನ್ ಸಾಬ್ / ಹುಸೇನ್ ಸಾಬ್, ನಾಗಪ್ಪ / ಹುಚ್ಚೇರಪ್ಪ. ರತ್ನಮ್ಮ / ವೀರಬಸಪ್ಪ. ಗಿರಿಜಮ್ಮ / ವೀರಬಸಪ್ಪ. ರುದ್ರಮ್ಮ / ವೀರಬಸಪ್ಪ ಮತ್ತು ಇತರರು</p>