



ಅನುಬಂಧ

ಜಲಾನಯನ ಯೋಜನೆಗಳ ಚಟುವಟಿಕೆ/ ಕಾಮಗಾರಿಗಳನ್ನು ಅಂತರ್ಜಾಲದಲ್ಲಿ ಅಳವಡಿಸಲು ಸಂಕ್ಷಿಪ್ತ ಮಾಹಿತಿ

ಯೋಜನೆಯ ಹೆಸರು:	ರಾಷ್ಟ್ರೀಯ ಕೃಷಿ ವಿಕಾಸ ಯೋಜನೆ-ತಡೆಅಣೆ
ವರ್ಷ:	2022-23
ಕಾಮಗಾರಿಯ/ ಚಟುವಟಿಕೆಯ ಹೆಸರು:	ತಡೆಅಣೆ
ಕಾಮಗಾರಿ/ ಚಟುವಟಿಕೆಯ ಛಾಯಾಚಿತ್ರ (Photo with Lat& Long)	
ಸರ್ವೆ ನಂಬರ್:	186
ಅಕ್ಷಾಂಶ ಮತ್ತು ರೇಖಾಂಶ:	12.278689 76.481856
ಗ್ರಾಮ:	ಹಳ್ಳದಮನುಗನಹಳ್ಳಿ
ತಾಲ್ಲೂಕು:	ಹೆಚ್.ಡಿಕೋಟೆ
ಜಿಲ್ಲೆ:	ಮೈಸೂರು
ಕಾಮಗಾರಿ/ ಚಟುವಟಿಕೆಯ ಅಂದಾಜು ಮೊತ್ತ (ರೂಪಾಯಿಗಳಲ್ಲಿ):	499723
ಕಾಮಗಾರಿ/ ಚಟುವಟಿಕೆಯ ಕುರಿತು ಸಂಕ್ಷಿಪ್ತ ವಿವರ(ಸಮುದಾಯ ಕಾಮಗಾರಿಯಾಗಿದ್ದರೆ ಅಂದಾಜು ನೀರು ಸಂಗ್ರಹಣೆ (Cubic Meter), ರಕ್ಷಣಾತ್ಮಕ ನೀರಾವರಿ ಪ್ರದೇಶ, ಫಲಾನುಭವಿಗಳ ಸಂಖ್ಯೆ, ವೈಯುಕ್ತಿಕ ಕಾಮಗಾರಿಯಾಗಿದ್ದರೆ, ಫಲಾನುಭವಿ ಹೆಸರು, ಚಟುವಟಿಕೆಯಿಂದ ಪಡೆಯುತ್ತಿರುವ ಲಾಭ)	<p>ಕಾಮಗಾರಿ/ಚಟುವಟಿಕೆಯ ಕುರಿತು ಸಂಕ್ಷಿಪ್ತ ವಿವರ: ಹಳ್ಳದಮನುಗನಹಳ್ಳಿ ಗ್ರಾಮದ ಸರ್ವೆ ನಂಬರ್ 186 ರಲ್ಲಿ ನಿರ್ಮಾಣ ಮಾಡಲಾಗಿದೆ, ಉದ್ದ 12 ಮೀಟರ್ ಎತ್ತರ 2.5 ಮೀಟರ್ ರೈತರಿಗೆ ಅನುಕೂಲವಾಗಿದೆ. ಅಂದಾಜು ನೀರು ಸಂಗ್ರಹಣೆ :1 ಟಿಎಂಸಿ ರಕ್ಷಣಾತ್ಮಕ ನೀರಾವರಿ ಪ್ರದೇಶ :3 ಹೆಕ್ಟೇರ್ ಫಲಾನುಭವಿಗಳ ಸಂಖ್ಯೆ : 01 ಫಲಾನುಭವಿಯ ಹೆಸರು : ದೇವಣ್ಣ ಬಿನ್ ಚಾಮುಂಡಯ್ಯ ಚಟುವಟಿಕೆಯಿಂದ ಪಡೆಯುತ್ತಿರುವ ಲಾಭ :ಮಣ್ಣು ಮತ್ತು ನೀರಿನ ಸಂರಕ್ಷಣೆ, ಜಾನುವಾರುಗಳಿಗೆ ಕುಡಿಯಲು ನೀರು, ಅಂತರ್ಜಲ ಮಟ್ಟ ಹೆಚ್ಚಿ ಬೇಸಿಗೆ ಸಮಯದಲ್ಲಿ ನೀರಿನ ಅಭಾವ ಕಡಿಮೆ ಮಾಡುತ್ತದೆ.</p>


ಅನುಬಂಧ

ಜಲಾನಯನ ಯೋಜನೆಗಳ ಚಟುವಟಿಕೆ/ ಕಾಮಗಾರಿಗಳನ್ನು ಅಂತರ್ಜಾಲದಲ್ಲಿ ಅಳವಡಿಸಲು ಸಂಕ್ಷಿಪ್ತ ಮಾಹಿತಿ

ಯೋಜನೆಯ ಹೆಸರು:	ರಾಷ್ಟ್ರೀಯ ಕೃಷಿ ವಿಕಾಸ ಯೋಜನೆ-ತಡೆಅಣೆ
ವರ್ಷ:	2022-23
ಕಾಮಗಾರಿಯ/ ಚಟುವಟಿಕೆಯ ಹೆಸರು:	ತಡೆಅಣೆ
ಕಾಮಗಾರಿ/ ಚಟುವಟಿಕೆಯ ಛಾಯಾಚಿತ್ರ (Photo with Lat& Long)	
ಸರ್ವೆ ನಂಬರ್:	38
ಅಕ್ಷಾಂಶ ಮತ್ತು ರೇಖಾಂಶ:	12.27867 76.481826
ಗ್ರಾಮ:	ಹಳ್ಳದಮುನುಗನಹಳ್ಳಿ
ತಾಲ್ಲೂಕು:	ಹೆಚ್.ಡಿ.ಕೋಟೆ
ಜಿಲ್ಲೆ:	ಮೈಸೂರು
ಕಾಮಗಾರಿ/ ಚಟುವಟಿಕೆಯ ಅಂದಾಜು ಮೊತ್ತ (ರೂಪಾಯಿಗಳಲ್ಲಿ):	499338
ಕಾಮಗಾರಿ/ ಚಟುವಟಿಕೆಯ ಕುರಿತು ಸಂಕ್ಷಿಪ್ತ ವಿವರ (ಸಮುದಾಯ ಕಾಮಗಾರಿಯಾಗಿದ್ದರೆ ಅಂದಾಜು ನೀರು ಸಂಗ್ರಹಣೆ (Cubic Meter), ರಕ್ಷಣಾತ್ಮಕ ನೀರಾವರಿ ಪ್ರದೇಶ, ಫಲಾನುಭವಿಗಳ ಸಂಖ್ಯೆ, ವೈಯುಕ್ತಿಕ ಕಾಮಗಾರಿಯಾಗಿದ್ದರೆ, ಫಲಾನುಭವಿ ಹೆಸರು, ಚಟುವಟಿಕೆಯಿಂದ ಪಡೆಯುತ್ತಿರುವ ಲಾಭ)	ಕಾಮಗಾರಿ/ಚಟುವಟಿಕೆಯ ಕುರಿತು ಸಂಕ್ಷಿಪ್ತ ವಿವರ: ಹಳ್ಳದಮುನುಗನಹಳ್ಳಿ ಗ್ರಾಮದ ಸರ್ವೆ ನಂಬರ್ 38 ರಲ್ಲಿ ನಿರ್ಮಾಣ ಮಾಡಲಾಗಿದೆ, ಉದ್ದ 12 ಮೀಟರ್ ಎತ್ತರ 2.5 ಮೀಟರ್ ರೈತರಿಗೆ ಅನುಕೂಲವಾಗಿದೆ. ಅಂದಾಜು ನೀರು ಸಂಗ್ರಹಣೆ :1 ಟಿಎಂಸಿ ರಕ್ಷಣಾತ್ಮಕ ನೀರಾವರಿ ಪ್ರದೇಶ :3 ಹೆಕ್ಟೇರ್ ಫಲಾನುಭವಿಗಳ ಸಂಖ್ಯೆ : 01 ಫಲಾನುಭವಿಯ ಹೆಸರು : ಕರಿಶೆಟ್ಟಿ ಚಟುವಟಿಕೆಯಿಂದ ಪಡೆಯುತ್ತಿರುವ ಲಾಭ : ಮಣ್ಣು ಮತ್ತು ನೀರಿನ ಸಂರಕ್ಷಣೆ, ಜಾನುವಾರುಗಳಿಗೆ ಕುಡಿಯಲು ನೀರು, ಅಂತರ್ಜಾಲ ಮಟ್ಟ ಹೆಚ್ಚಿ ಬೇಸಿಗೆ ಸಮಯದಲ್ಲಿ ನೀರಿನ ಅಭಾವ ಕಡಿಮೆ ಮಾಡುತ್ತದೆ


ಅನುಬಂಧ

ಜಲಾನಯನ ಯೋಜನೆಗಳ ಚಟುವಟಿಕೆ/ ಕಾಮಗಾರಿಗಳನ್ನು ಅಂತರ್ಜಾಲದಲ್ಲಿ ಅಳವಡಿಸಲು ಸಂಕ್ಷಿಪ್ತ ಮಾಹಿತಿ

ಯೋಜನೆಯ ಹೆಸರು:	ರಾಷ್ಟ್ರೀಯ ಕೃಷಿ ವಿಕಾಸ ಯೋಜನೆ-ತಡೆಅಣೆ
ವರ್ಷ:	2022-23
ಕಾಮಗಾರಿಯ/ ಚಟುವಟಿಕೆಯ ಹೆಸರು:	ತಡೆಅಣೆ
ಕಾಮಗಾರಿ/ ಚಟುವಟಿಕೆಯ ಛಾಯಾಚಿತ್ರ (Photo with Lat& Long)	
ಸರ್ವೆ ನಂಬರ್:	198
ಅಕ್ಷಾಂಶ ಮತ್ತು ರೇಖಾಂಶ:	12.158177 76.443372
ಗ್ರಾಮ:	ಕರಿಗಳ
ತಾಲ್ಲೂಕು:	ಹೆಚ್.ಡಿಕೋಟೆ
ಜಿಲ್ಲೆ:	ಮೈಸೂರು
ಕಾಮಗಾರಿ/ ಚಟುವಟಿಕೆಯ ಅಂದಾಜು ಮೊತ್ತ (ರೂಪಾಯಿಗಳಲ್ಲಿ):	450000
ಕಾಮಗಾರಿ/ ಚಟುವಟಿಕೆಯ ಕುರಿತು ಸಂಕ್ಷಿಪ್ತ ವಿವರ(ಸಮುದಾಯ ಕಾಮಗಾರಿಯಾಗಿದ್ದರೆ ಅಂದಾಜು ನೀರು ಸಂಗ್ರಹಣೆ (Cubic Meter), ರಕ್ಷಣಾತ್ಮಕ ನೀರಾವರಿ ಪ್ರದೇಶ, ಫಲಾನುಭವಿಗಳ ಸಂಖ್ಯೆ, ವೈಯುಕ್ತಿಕ ಕಾಮಗಾರಿಯಾಗಿದ್ದರೆ, ಫಲಾನುಭವಿ ಹೆಸರು, ಚಟುವಟಿಕೆಯಿಂದ ಪಡೆಯುತ್ತಿರುವ ಲಾಭ)	<p>ಕಾಮಗಾರಿ/ಚಟುವಟಿಕೆಯ ಕುರಿತು ಸಂಕ್ಷಿಪ್ತ ವಿವರ: ಕರಿಗಳ ಗ್ರಾಮದ ಸರ್ವೆ ನಂಬರ್ 198ರಲ್ಲಿ ನಿರ್ಮಾಣ ಮಾಡಲಾಗಿದೆ, ಉದ್ದ 12 ಮೀಟರ್ ಎತ್ತರ 2.5 ಮೀಟರ್ ರೈತರಿಗೆ ಅನುಕೂಲವಾಗಿದೆ.</p> <p>ಅಂದಾಜು ನೀರು ಸಂಗ್ರಹಣೆ :1 ಟಿಎಂಸಿ ರಕ್ಷಣಾತ್ಮಕ ನೀರಾವರಿ ಪ್ರದೇಶ :3 ಹೆಕ್ಟೇರ್ ಫಲಾನುಭವಿಗಳ ಸಂಖ್ಯೆ : 01 ಫಲಾನುಭವಿಯ ಹೆಸರು : ಪುಟ್ಟಂಕಯ್ಯ ಚಟುವಟಿಕೆಯಿಂದ ಪಡೆಯುತ್ತಿರುವ ಲಾಭ :ಮಣ್ಣು ಮತ್ತು ನೀರಿನ ಸಂರಕ್ಷಣೆ, ಜಾನುವಾರುಗಳಿಗೆ ಕುಡಿಯಲು ನೀರು, ಅಂತರ್ಜಾಲ ಮಟ್ಟ ಹೆಚ್ಚಿ ಬೇಸಿಗೆ ಸಮಯದಲ್ಲಿ ನೀರಿನ ಅಭಾವ ಕಡಿಮೆ ಮಾಡುತ್ತದೆ.</p>

ಅನುಬಂಧ

ಜಲಾನಯನ ಯೋಜನೆಗಳ ಚಟುವಟಿಕೆ/ ಕಾಮಗಾರಿಗಳನ್ನು ಅಂತರ್ಜಾಲದಲ್ಲಿ ಅಳವಡಿಸಲು ಸಂಕ್ಷಿಪ್ತ ಮಾಹಿತಿ

ಯೋಜನೆಯ ಹೆಸರು:	ರಾಷ್ಟ್ರೀಯ ಕೃಷಿ ವಿಕಾಸ ಯೋಜನೆ
ವರ್ಷ:	2022-23
ಕಾಮಗಾರಿಯ/ ಚಟುವಟಿಕೆಯ ಹೆಸರು:	ತಡೆಅಣೆ
ಕಾಮಗಾರಿ/ ಚಟುವಟಿಕೆಯ ಛಾಯಾಚಿತ್ರ (Photo with Lat & Long)	
ಸರ್ವೆ ನಂಬರ್:	01
ಅಕ್ಷಾಂಶ ಮತ್ತು ರೇಖಾಂಶ:	ಆಕ್ಷಾಂಶ: 12.408208 ರೇಖಾಂಶ: 75.988995
ಗ್ರಾಮ:	ಬಸವನ ಏಣಿ
ತಾಲ್ಲೂಕು:	ಪಿರಿಯಾಪಟ್ಟಣ
ಜಿಲ್ಲೆ:	ಮೈಸೂರು
ಕಾಮಗಾರಿ/ ಚಟುವಟಿಕೆಯ ಅಂದಾಜು ಮೊತ್ತ (ರೂಪಾಯಿಗಳಲ್ಲಿ):	499956/-
ಕಾಮಗಾರಿ/ ಚಟುವಟಿಕೆಯ ಕುರಿತು ಸಂಕ್ಷಿಪ್ತ ವಿವರ (ಸಮುದಾಯ ಕಾಮಗಾರಿಯಾಗಿದ್ದರೆ ಅಂದಾಜು ನೀರು ಸಂಗ್ರಹಣೆ (Cubic Meter), ರಕ್ಷಣಾತ್ಮಕ ನೀರಾವರಿ ಪ್ರದೇಶ, ಫಲಾನುಭವಿಗಳ ಸಂಖ್ಯೆ, ವೈಯುಕ್ತಿಕ ಕಾಮಗಾರಿಯಾಗಿದ್ದರೆ, ಫಲಾನುಭವಿ ಹೆಸರು, ಚಟುವಟಿಕೆಯಿಂದ ಪಡೆಯುತ್ತಿರುವ ಲಾಭ)	<p>ಕಾಮಗಾರಿ/ಚಟುವಟಿಕೆಯ ಕುರಿತು ಸಂಕ್ಷಿಪ್ತ ವಿವರ: ತಡೆಅಣೆ ಕಾಮಗಾರಿಯು ಪಿರಿಯಾಪಟ್ಟಣ ತಾಲ್ಲೂಕಿನ ಬಸವನ ಏಣಿ ಗ್ರಾಮದ ಸರ್ವೆ ನಂ.01 ರಲ್ಲಿ ನಿರ್ಮಾಣ ಮಾಡಲಾಗಿದ್ದು, ಮಣ್ಣು ಮತ್ತು ನೀರಿನ ಸಂರಕ್ಷಣೆಗಾಗಿ ನಿರ್ಮಿಸಿರುವ ಕಾಮಗಾರಿಯಾಗಿದೆ. ಅಳತೆ:- ಉದ್ದ:1.2ಮೀ. ಎತ್ತರ:-2.5 ಮೀ ನೀರು ನಿಲ್ಲುವ ಎತ್ತರ:1.5ಮೀ.</p> <p>ಅಂದಾಜು ನೀರು ಸಂಗ್ರಹಣೆ:1TCM</p> <p>ರಕ್ಷಣಾತ್ಮಕ ನೀರಾವರಿ ಪ್ರದೇಶ:3ha</p> <p>ಫಲಾನುಭವಿಗಳ ಸಂಖ್ಯೆ: 00</p> <p>ಫಲಾನುಭವಿಯ ಹೆಸರು: ಸರ್ಕಾರಿ ಜಮೀನು</p> <p>ಚಟುವಟಿಕೆಯಿಂದ ಪಡೆಯುತ್ತಿರುವ ಲಾಭ: *ಮಣ್ಣು ಮತ್ತು ನೀರಿನ ಸಂರಕ್ಷಣೆ. *ಹಳ್ಳಗಳು ಅಗಲವಾಗುವುದನ್ನು ತಡೆಗಟ್ಟುತ್ತದೆ ಮತ್ತು ಅಂತರ್ಜಲ ಮಟ್ಟವನ್ನು ಹೆಚ್ಚಿಸುತ್ತದೆ.</p> <p>*ಜಾನುವಾರುಗಳಿಗೆ ಕುಡಿಯುವ ನೀರನ್ನು ಒದಗಿಸುತ್ತದೆ.</p> <p>*ಬೇಸಿಗೆ ಸಮಯದಲ್ಲಿ ನೀರಿನ ಅಭಾವದ ಸಮಯದಲ್ಲಿ ಬೆಳೆಗಳಿಗೆ ರಕ್ಷಣಾತ್ಮಕ ನೀರನ್ನು ಒದಗಿಸುತ್ತದೆ.</p>

ಅನುಬಂಧ

ಜಲಾನಯನ ಯೋಜನೆಗಳ ಚಟುವಟಿಕೆ/ ಕಾಮಗಾರಿಗಳನ್ನು ಅಂತರ್ಜಾಲದಲ್ಲಿ ಅಳವಡಿಸಲು ಸಂಕ್ಷಿಪ್ತ ಮಾಹಿತಿ

ಯೋಜನೆಯ ಹೆಸರು:	ರಾಷ್ಟ್ರೀಯ ಕೃಷಿ ವಿಕಾಸ ಯೋಜನೆ
ವರ್ಷ:	2022-23
ಕಾಮಗಾರಿಯ/ ಚಟುವಟಿಕೆಯ ಹೆಸರು:	ತಡೆಅಣೆ
ಕಾಮಗಾರಿ/ ಚಟುವಟಿಕೆಯ ಛಾಯಾಚಿತ್ರ (Photo with Lat & Long)	
ಸರ್ವೆ ನಂಬರ್:	74, 75
ಅಕ್ಷಾಂಶ ಮತ್ತು ರೇಖಾಂಶ:	ಆಕ್ಷಾಂಶ: 12.380352 ರೇಖಾಂಶ: 76.198417
ಗ್ರಾಮ:	ಎಂ.ಶೆಟ್ಟಹಳ್ಳಿ
ತಾಲ್ಲೂಕು:	ಪಿರಿಯಾಪಟ್ಟಣ
ಜಿಲ್ಲೆ:	ಮೈಸೂರು
ಕಾಮಗಾರಿ/ ಚಟುವಟಿಕೆಯ ಅಂದಾಜು ಮೊತ್ತ (ರೂಪಾಯಿಗಳಲ್ಲಿ):	499758/-
ಕಾಮಗಾರಿ/ ಚಟುವಟಿಕೆಯ ಕುರಿತು ಸಂಕ್ಷಿಪ್ತ ವಿವರ (ಸಮುದಾಯ ಕಾಮಗಾರಿಯಾಗಿದ್ದರೆ ಅಂದಾಜು ನೀರು ಸಂಗ್ರಹಣೆ (Cubic Meter), ರಕ್ಷಣಾತ್ಮಕ ನೀರಾವರಿ ಪ್ರದೇಶ, ಫಲಾನುಭವಿಗಳ ಸಂಖ್ಯೆ, ವೈಯುಕ್ತಿಕ ಕಾಮಗಾರಿಯಾಗಿದ್ದರೆ, ಫಲಾನುಭವಿ ಹೆಸರು, ಚಟುವಟಿಕೆಯಿಂದ ಪಡೆಯುತ್ತಿರುವ ಲಾಭ)	<p>ಕಾಮಗಾರಿ/ಚಟುವಟಿಕೆಯ ಕುರಿತು ಸಂಕ್ಷಿಪ್ತ ವಿವರ: ತಡೆಅಣೆ ಕಾಮಗಾರಿಯು ಪಿರಿಯಾಪಟ್ಟಣ ತಾಲ್ಲೂಕಿನ ಎಂ.ಶೆಟ್ಟಹಳ್ಳಿ ಗ್ರಾಮದ ಸರ್ವೆ ನಂ.74, 75 ರಲ್ಲಿ ನಿರ್ಮಾಣ ಮಾಡಲಾಗಿದ್ದು, ಮಣ್ಣು ಮತ್ತು ನೀರಿನ ಸಂರಕ್ಷಣೆಗಾಗಿ ನಿರ್ಮಿಸಿರುವ ಕಾಮಗಾರಿಯಾಗಿದೆ. ಅಳತೆ:- ಉದ್ದ:1.2ಮೀ. ಎತ್ತರ:-2.5 ಮೀ ನೀರು ನಿಲ್ಲುವ ಎತ್ತರ:1.5ಮೀ.</p> <p>ಅಂದಾಜು ನೀರು ಸಂಗ್ರಹಣೆ:1TCM ರಕ್ಷಣಾತ್ಮಕ ನೀರಾವರಿ ಪ್ರದೇಶ:3ha ಫಲಾನುಭವಿಗಳ ಸಂಖ್ಯೆ: 08 ಫಲಾನುಭವಿಯ ಹೆಸರು: 1. ಶಿವಣ್ಣನಾಯಕ ಬಿನ್ ಕಾಳನಾಯಕ 2. ಕಾಳನಾಯಕ ಬಿನ್ ಸಣ್ಣಕಾಳನಾಯಕ 3. ತಮ್ಮನಾಯಕ ಬಿನ್ ಸಣ್ಣನಾಯಕ ಮತ್ತು ಇತರರು.</p> <p>ಚಟುವಟಿಕೆಯಿಂದ ಪಡೆಯುತ್ತಿರುವ ಲಾಭ: *ಮಣ್ಣು ಮತ್ತು ನೀರಿನ ಸಂರಕ್ಷಣೆ. *ಹಳ್ಳಿಗಳು ಅಗಲವಾಗುವುದನ್ನು ತಡೆಗಟ್ಟುತ್ತದೆ ಮತ್ತು ಅಂತರ್ಜಲ ಮಟ್ಟವನ್ನು ಹೆಚ್ಚಿಸುತ್ತದೆ. *ಜಾನುವಾರುಗಳಿಗೆ ಕುಡಿಯುವ ನೀರನ್ನು ಒದಗಿಸುತ್ತದೆ. *ಬೇಸಿಗೆ ಸಮಯದಲ್ಲಿ ನೀರಿನ ಅಭಾವದ ಸಮಯದಲ್ಲಿ ಬೆಳೆಗಳಿಗೆ ರಕ್ಷಣಾತ್ಮಕ ನೀರನ್ನು ಒದಗಿಸುತ್ತದೆ.</p>


ಅನುಬಂಧ

ಜಲಾನಯನ ಯೋಜನೆಗಳ ಚಟುವಟಿಕೆ/ ಕಾಮಗಾರಿಗಳನ್ನು ಅಂತರ್ಜಾಲದಲ್ಲಿ ಅಳವಡಿಸಲು ಸಂಕ್ಷಿಪ್ತ ಮಾಹಿತಿ

ಯೋಜನೆಯ ಹೆಸರು:	ರಾಷ್ಟ್ರೀಯ ಕೃಷಿ ವಿಕಾಸ ಯೋಜನೆ
ವರ್ಷ:	2022-23
ಕಾಮಗಾರಿಯ/ ಚಟುವಟಿಕೆಯ ಹೆಸರು:	ತಡೆಅಣೆ
ಕಾಮಗಾರಿ/ ಚಟುವಟಿಕೆಯ ಛಾಯಾಚಿತ್ರ (Photo with Lat & Long)	
ಸರ್ವೆ ನಂಬರ್:	30
ಅಕ್ಷಾಂಶ ಮತ್ತು ರೇಖಾಂಶ:	ಆಕ್ಷಾಂಶ: 12.484564 ರೇಖಾಂಶ: 76.00432
ಗ್ರಾಮ:	ಚನ್ನಕಲ್ಲುಕಾವಲು
ತಾಲ್ಲೂಕು:	ಪಿರಿಯಾಪಟ್ಟಣ
ಜಿಲ್ಲೆ:	ಮೈಸೂರು
ಕಾಮಗಾರಿ/ ಚಟುವಟಿಕೆಯ ಅಂದಾಜು ಮೊತ್ತ (ರೂಪಾಯಿಗಳಲ್ಲಿ):	499723/-
ಕಾಮಗಾರಿ/ ಚಟುವಟಿಕೆಯ ಕುರಿತು ಸಂಕ್ಷಿಪ್ತ ವಿವರ (ಸಮುದಾಯ ಕಾಮಗಾರಿಯಾಗಿದ್ದರೆ ಅಂದಾಜು ನೀರು ಸಂಗ್ರಹಣೆ (Cubic Meter), ರಕ್ಷಣಾತ್ಮಕ ನೀರಾವರಿ ಪ್ರದೇಶ, ಫಲಾನುಭವಿಗಳ ಸಂಖ್ಯೆ, ವೈಯುಕ್ತಿಕ ಕಾಮಗಾರಿಯಾಗಿದ್ದರೆ, ಫಲಾನುಭವಿ ಹೆಸರು, ಚಟುವಟಿಕೆಯಿಂದ ಪಡೆಯುತ್ತಿರುವ ಲಾಭ)	<p>ಕಾಮಗಾರಿ/ಚಟುವಟಿಕೆಯ ಕುರಿತು ಸಂಕ್ಷಿಪ್ತ ವಿವರ: ತಡೆಅಣೆ ಕಾಮಗಾರಿಯು ಪಿರಿಯಾಪಟ್ಟಣ ತಾಲ್ಲೂಕಿನ ಚನ್ನಕಲ್ಲುಕಾವಲು ಗ್ರಾಮದ ಸರ್ವೆ ನಂ.30 ರಲ್ಲಿ ನಿರ್ಮಾಣ ಮಾಡಲಾಗಿದ್ದು, ಮಣ್ಣು ಮತ್ತು ನೀರಿನ ಸಂರಕ್ಷಣೆಗಾಗಿ ನಿರ್ಮಿಸಿರುವ ಕಾಮಗಾರಿಯಾಗಿದೆ. ಅಳತೆ:- ಉದ್ದ:1.2ಮೀ. ಎತ್ತರ:-2.5 ಮೀ ನೀರು ನಿಲ್ಲುವ ಎತ್ತರ:1.5ಮೀ.</p> <p>ಅಂದಾಜು ನೀರು ಸಂಗ್ರಹಣೆ:1TCM</p> <p>ರಕ್ಷಣಾತ್ಮಕ ನೀರಾವರಿ ಪ್ರದೇಶ:3ha</p> <p>ಫಲಾನುಭವಿಗಳ ಸಂಖ್ಯೆ: 04</p> <p>ಫಲಾನುಭವಿಯ ಹೆಸರು: 1. ಅನ್ವರ್ ಪಾಷ್ ಬಿನ್ ಸಾಬಾಜಾನ್ ಷಾಬ್ 2. ರಶೀದ್ ಬಿನ್ ಸಾಬಾಜಾನ್ ಷಾಬ್ 3. ಕುಮಾರ ಬಿನ್ ಕುಳ್ಳೇಗೌಡ 4. ಜಗದೀಶ ಬಿನ್ ನರಸಿಂಹಯ್ಯ</p> <p>ಚಟುವಟಿಕೆಯಿಂದ ಪಡೆಯುತ್ತಿರುವ ಲಾಭ: *ಮಣ್ಣು ಮತ್ತು ನೀರಿನ ಸಂರಕ್ಷಣೆ. *ಹಳ್ಳಗಳು ಅಗಲವಾಗುವುದನ್ನು ತಡೆಗಟ್ಟುತ್ತದೆ ಮತ್ತು ಅಂತರ್ಜಲ ಮಟ್ಟವನ್ನು ಹೆಚ್ಚಿಸುತ್ತದೆ. *ಜಾನುವಾರುಗಳಿಗೆ ಕುಡಿಯುವ ನೀರನ್ನು ಒದಗಿಸುತ್ತದೆ. *ಬೇಸಿಗೆ ಸಮಯದಲ್ಲಿ ನೀರಿನ ಅಭಾವದ ಸಮಯದಲ್ಲಿ ಬೆಳೆಗಳಿಗೆ ರಕ್ಷಣಾತ್ಮಕ ನೀರನ್ನು ಒದಗಿಸುತ್ತದೆ.</p>


ಅನುಬಂಧ

ಜಲಾನಯನ ಯೋಜನೆಗಳ ಚಟುವಟಿಕೆ/ ಕಾಮಗಾರಿಗಳನ್ನು ಅಂತರ್ಜಾಲದಲ್ಲಿ ಅಳವಡಿಸಲು ಸಂಕ್ಷಿಪ್ತ ಮಾಹಿತಿ

ಯೋಜನೆಯ ಹೆಸರು	ರಾಷ್ಟ್ರೀಯ ಕೃಷಿ ವಿಶೇಷ ಯೋಜನೆ-ತಡೆಅಣೆ
ವರ್ಷ	2022-23
ಕಾಮಗಾರಿಯ/ಚಟುವಟಿಕೆಯ ಹೆಸರು	ತಡೆಅಣೆ
ಕಾಮಗಾರಿ/ಚಟುವಟಿಕೆಯ ಛಾಯಾಚಿತ್ರ (Photo with Lat & Long)	
ಸರ್ವೆ ನಂ	37/*
ಅಕ್ಷಾಂಶ ಮತ್ತು ರೇಖಾಂಶ	Lo :12.345566 La : 76.617606
ಗ್ರಾಮ	ಕೊತ್ತೆಗಾಲ
ತಾಲ್ಲೂಕು	ಹುಣಸೂರು
ಜಿಲ್ಲೆ	ಮೈಸೂರು
ಕಾಮಗಾರಿ/ಚಟುವಟಿಕೆಯ ಅಂದಾಜು ಮೊತ್ತ (ರೂಪಾಯಿಗಳಲ್ಲಿ)	499000
ಕಾಮಗಾರಿ/ಚಟುವಟಿಕೆಯ ಕುರಿತು ಸಂಕ್ಷಿಪ್ತ ವಿವರ (ಸಮುದಾಯ ಕಾಮಗಾರಿಯಾಗಿದ್ದರೆ ಅಂದಾಜು ನೀರು ಸಂಗ್ರಹಣೆ (Cubic Meter) ರಕ್ಷಣಾತ್ಮಕ ನೀರಾವರಿ ಪ್ರದೇಶ, ಫಲಾನುಭವಿಗಳ ಸಂಖ್ಯೆ ವ್ಯಯಕ್ಕಿಂತ ಕಾಮಗಾರಿಯಾಗಿದ್ದರೆ, ಫಲಾನುಭವಿ ಹೆಸರು, ಚಟುವಟಿಕೆಯಿಂದ ಪಡೆಯುತ್ತಿರುವ ಲಾಭ)	ಕಾಮಗಾರಿ/ಚಟುವಟಿಕೆಯ ಕುರಿತು ಸಂಕ್ಷಿಪ್ತ ವಿವರ: ಸಮುದಾಯ ಕಾಮಗಾರಿ ಅಂದಾಜು ನೀರು ಸಂಗ್ರಹಣೆ: ರಕ್ಷಣಾತ್ಮಕ ನೀರಾವರಿ ಪ್ರದೇಶ : ಫಲಾನುಭವಿಗಳ ಸಂಖ್ಯೆ: 6


ಅನುಬಂಧ

ಜಲಾನಯನ ಯೋಜನೆಗಳ ಚಟುವಟಿಕೆ/ ಕಾಮಗಾರಿಗಳನ್ನು ಅಂತರ್ಜಾಲದಲ್ಲಿ ಅಳವಡಿಸಲು ಸಂಕ್ಷಿಪ್ತ ಮಾಹಿತಿ

ಯೋಜನೆಯಹೆಸರು	ರಾಷ್ಟ್ರೀಯಕೃಷಿವಿಕಾಸಯೋಜನೆ-ತಡೆಅಣೆ
ವರ್ಷ	2022-23
ಕಾಮಗಾರಿಯ/ಚಟುವಟಿಕೆಯ ಹೆಸರು	ತಡೆಅಣೆ
ಕಾಮಗಾರಿ/ಚಟುವಟಿಕೆಯ ಛಾಯಾಚಿತ್ರ (Photo with Lat & Long)	
ಸರ್ವೆನಂ	37/*
ಅಕ್ಷಾಂಶಮತ್ತುರೇಖಾಂಶ	Lo :12.319594 La : 76.217606
ಗ್ರಾಮ	ಕೊತ್ತೆಗಾಲ
ತಾಲ್ಲೂಕು	ಹುಣಸೂರು
ಜಿಲ್ಲೆ	ಮೈಸೂರು
ಕಾಮಗಾರಿ/ಚಟುವಟಿಕೆಯ ಅಂದಾಜುಮೊತ್ತ (ರೂಪಾಯಿಗಳಲ್ಲಿ)	499000
ಕಾಮಗಾರಿ/ಚಟುವಟಿಕೆಯ ಕುರಿತು ಸಂಕ್ಷಿಪ್ತ ವಿವರ (ಸಮುದಾಯ ಕಾಮಗಾರಿಯಾಗಿದ್ದರೆ ಅಂದಾಜು ನೀರು ಸಂಗ್ರಹಣೆ (Cubic Meter) ರಕ್ಷಣಾತ್ಮಕ ನೀರಾವರಿ ಪ್ರದೇಶ, ಫಲಾನುಭವಿಗಳ ಸಂಖ್ಯೆ ವೈಯಕ್ತಿಕ ಕಾಮಗಾರಿಯಾಗಿದ್ದರೆ, ಫಲಾನುಭವಿ ಹೆಸರು, ಚಟುವಟಿಕೆಯಿಂದ ಪಡೆಯುತ್ತಿರುವಲಾಭ)	ಕಾಮಗಾರಿ/ಚಟುವಟಿಕೆಯಕುರಿತುಸಂಕ್ಷಿಪ್ತವಿವರ: ಸಮುದಾಯಕಾಮಗಾರಿ ಅಂದಾಜುನೀರುಸಂಗ್ರಹಣೆ: ರಕ್ಷಣಾತ್ಮಕನೀರಾವರಿಪ್ರದೇಶ : ಫಲಾನುಭವಿಗಳಸಂಖ್ಯೆ:4


ಅನುಬಂಧ

ಜಲಾನಯನ ಯೋಜನೆಗಳ ಚಟುವಟಿಕೆ/ ಕಾಮಗಾರಿಗಳನ್ನು ಅಂತರ್ಜಾಲದಲ್ಲಿ ಅಳವಡಿಸಲು ಸಂಕ್ಷಿಪ್ತ ಮಾಹಿತಿ

ಯೋಜನೆಯ ಹೆಸರು	ರಾಷ್ಟ್ರೀಯ ಕೃಷಿ ವಿಶ್ವವಿದ್ಯಾಲಯ - ತಡೆಅಣೆ
ವರ್ಷ	2022-23
ಕಾಮಗಾರಿಯ/ಚಟುವಟಿಕೆಯ ಹೆಸರು	ತಡೆಅಣೆ
ಕಾಮಗಾರಿ/ಚಟುವಟಿಕೆಯ ಛಾಯಾಚಿತ್ರ (Photo with Lat & Long)	
ಸರ್ವೆ ನಂ	41
ಅಕ್ಷಾಂಶ ಮತ್ತು ರೇಖಾಂಶ	Lo : 12.297882 La : 76.485943
ಗ್ರಾಮ	ಈರಂದಾಸಿಕೊಪ್ಪಲು
ತಾಲೂಕು	ಹುಣಸೂರು
ಜಿಲ್ಲೆ	ಮೈಸೂರು
ಕಾಮಗಾರಿ/ಚಟುವಟಿಕೆಯ ಅಂದಾಜು ಮೊತ್ತ (ರೂಪಾಯಿಗಳಲ್ಲಿ)	499000
ಕಾಮಗಾರಿ/ಚಟುವಟಿಕೆಯ ಕುರಿತು ಸಂಕ್ಷಿಪ್ತ ವಿವರ (ಸಮುದಾಯ ಕಾಮಗಾರಿಯಾಗಿದ್ದರೆ ಅಂದಾಜು ನೀರು ಸಂಗ್ರಹಣೆ (Cubic Meter) ರಕ್ಷಣಾತ್ಮಕ ನೀರಾವರಿ ಪ್ರದೇಶ, ಫಲಾನುಭವಿಗಳ ಸಂಖ್ಯೆ, ವೈಯಕ್ತಿಕ ಕಾಮಗಾರಿಯಾಗಿದ್ದರೆ, ಫಲಾನುಭವಿ ಹೆಸರು, ಚಟುವಟಿಕೆಯಿಂದ ಪಡೆಯುತ್ತಿರುವ ಲಾಭ)	<p>ಕಾಮಗಾರಿ/ಚಟುವಟಿಕೆಯ ಕುರಿತು ಸಂಕ್ಷಿಪ್ತ ವಿವರ: ಸಮುದಾಯ ಕಾಮಗಾರಿ ಅಂದಾಜು ನೀರು ಸಂಗ್ರಹಣೆ: ರಕ್ಷಣಾತ್ಮಕ ನೀರಾವರಿ ಪ್ರದೇಶ : ಫಲಾನುಭವಿಗಳ ಸಂಖ್ಯೆ: 5</p>


ಅನುಬಂಧ

ಜಲಾನಯನ ಯೋಜನೆಗಳ ಚಟುವಟಿಕೆ/ ಕಾಮಗಾರಿಗಳನ್ನು ಅಂತರ್ಜಾಲದಲ್ಲಿ ಅಳವಡಿಸಲು ಸಂಕ್ಷಿಪ್ತ ಮಾಹಿತಿ

ಯೋಜನೆಯ ಹೆಸರು:	RKVY-CD
ವರ್ಷ:	2022-23
ಕಾಮಗಾರಿಯ/ ಚಟುವಟಿಕೆಯ ಹೆಸರು:	ತಡೆಅಣೆ
ಕಾಮಗಾರಿ/ ಚಟುವಟಿಕೆಯ ಛಾಯಾಚಿತ್ರ (Photo with Lat & Long)	
ಸರ್ವೆ ನಂಬರ್:	28
ಅಕ್ಷಾಂಶ ಮತ್ತು ರೇಖಾಂಶ:	ಅಕ್ಷಾಂಶ: 12.568822 ರೇಖಾಂಶ: 76.23976
ಗ್ರಾಮ:	ದಡದಹಳ್ಳಿ
ತಾಲ್ಲೂಕು:	ಕೆ.ಆರ್ ನಗರ
ಜಿಲ್ಲೆ:	ಮೈಸೂರು
ಕಾಮಗಾರಿ/ ಚಟುವಟಿಕೆಯ ಅಂದಾಜು ಮೊತ್ತ (ರೂಪಾಯಿಗಳಲ್ಲಿ):	470640.00
ಕಾಮಗಾರಿ/ ಚಟುವಟಿಕೆಯ ಕುರಿತು ಸಂಕ್ಷಿಪ್ತ ವಿವರ (ಸಮುದಾಯ ಕಾಮಗಾರಿಯಾಗಿದ್ದರೆ ಅಂದಾಜು ನೀರು ಸಂಗ್ರಹಣೆ (Cubic Meter), ರಕ್ಷಣಾತ್ಮಕ ನೀರಾವರಿ ಪ್ರದೇಶ, ಫಲಾನುಭವಿಗಳ ಸಂಖ್ಯೆ, ವೈಯುಕ್ತಿಕ ಕಾಮಗಾರಿಯಾಗಿದ್ದರೆ, ಫಲಾನುಭವಿ ಹೆಸರು, ಚಟುವಟಿಕೆಯಿಂದ ಪಡೆಯುತ್ತಿರುವ ಲಾಭ)	<p>ಕಾಮಗಾರಿ/ಚಟುವಟಿಕೆಯ ಕುರಿತು ಸಂಕ್ಷಿಪ್ತ ವಿವರ: ಸಮುದಾಯ ಕಾಮಗಾರಿ ಅಂದಾಜು ನೀರು ಸಂಗ್ರಹಣೆ: ರಕ್ಷಣಾತ್ಮಕ ನೀರಾವರಿ ಪ್ರದೇಶ: 4 ಹೆಕ್ಟೇರ್ ಫಲಾನುಭವಿಗಳ ಸಂಖ್ಯೆ: 10 ಫಲಾನುಭವಿಯ ಹೆಸರು: 1. ಎಸ್.ಟಿ ತಿಮ್ಮೇಗೌಡ/ತಮ್ಮಯ್ಯ 2. ಗೋವಿಂದೇಗೌಡ/ತಮ್ಮಯ್ಯ 3. ಎಸ್.ಟಿ ರಘುರಾಮ್/ತಮ್ಮಯ್ಯ 4. ರಾಜೇಗೌಡ/ರಾಮಯ್ಯ ಮತ್ತು ಇತರರು ಚಟುವಟಿಕೆಯಿಂದ ಪಡೆಯುತ್ತಿರುವ ಲಾಭ: ಜೋರಾದ ಮಳೆ ಬಂದಾಗ ನೀರಿನ ಜೊತೆ ಫಲಾವತ್ತಾದ ಮಣ್ಣು ರೈತರ ಜಮೀನಿನಲ್ಲಿ ಸಂಗ್ರಹವಾಗಲು ಮತ್ತು ನೀರು ಭೂಮಿಗೆ ಇಂಗಲು ಸಹಾಯವಾಗುತ್ತದೆ.</p>


ಅನುಬಂಧ

ಜಲಾನಯನ ಯೋಜನೆಗಳ ಚಟುವಟಿಕೆ/ ಕಾಮಗಾರಿಗಳನ್ನು ಅಂತರ್ಜಾಲದಲ್ಲಿ ಅಳವಡಿಸಲು ಸಂಕ್ಷಿಪ್ತ ಮಾಹಿತಿ

ಯೋಜನೆಯ ಹೆಸರು:	RKVY-CD
ವರ್ಷ:	2022-23
ಕಾಮಗಾರಿಯ/ ಚಟುವಟಿಕೆಯ ಹೆಸರು:	ತಡೆಅಣೆ
ಕಾಮಗಾರಿ/ ಚಟುವಟಿಕೆಯ ಛಾಯಾಚಿತ್ರ (Photo with Lat & Long)	
ಸರ್ವೆ ನಂಬರ್:	24
ಅಕ್ಷಾಂಶ ಮತ್ತು ರೇಖಾಂಶ:	ಅಕ್ಷಾಂಶ: 12.578552 ರೇಖಾಂಶ: 76.231733
ಗ್ರಾಮ:	ದಡದಹಳ್ಳಿ
ತಾಲ್ಲೂಕು:	ಕೆ.ಆರ್ ನಗರ
ಜಿಲ್ಲೆ:	ಮೈಸೂರು
ಕಾಮಗಾರಿ/ ಚಟುವಟಿಕೆಯ ಅಂದಾಜು ಮೊತ್ತ (ರೂಪಾಯಿಗಳಲ್ಲಿ):	471810.00
ಕಾಮಗಾರಿ/ ಚಟುವಟಿಕೆಯ ಕುರಿತು ಸಂಕ್ಷಿಪ್ತ ವಿವರ (ಸಮುದಾಯ ಕಾಮಗಾರಿಯಾಗಿದ್ದರೆ ಅಂದಾಜು ನೀರು ಸಂಗ್ರಹಣೆ (Cubic Meter), ರಕ್ಷಣಾತ್ಮಕ ನೀರಾವರಿ ಪ್ರದೇಶ, ಫಲಾನುಭವಿಗಳ ಸಂಖ್ಯೆ, ವೈಯುಕ್ತಿಕ ಕಾಮಗಾರಿಯಾಗಿದ್ದರೆ, ಫಲಾನುಭವಿ ಹೆಸರು, ಚಟುವಟಿಕೆಯಿಂದ ಪಡೆಯುತ್ತಿರುವ ಲಾಭ)	<p>ಕಾಮಗಾರಿ/ಚಟುವಟಿಕೆಯ ಕುರಿತು ಸಂಕ್ಷಿಪ್ತ ವಿವರ: ಸಮುದಾಯ ಕಾಮಗಾರಿ ಅಂದಾಜು ನೀರು ಸಂಗ್ರಹಣೆ: ರಕ್ಷಣಾತ್ಮಕ ನೀರಾವರಿ ಪ್ರದೇಶ: 6 ಹೆಕ್ಟೇರ್ ಫಲಾನುಭವಿಗಳ ಸಂಖ್ಯೆ: 10 ಫಲಾನುಭವಿಯ ಹೆಸರು: 1. ಬಸಮ್ಮ/ತಮ್ಮಯ್ಯ 2. ಗೌರಮ್ಮ/ಸೋಮಣ್ಣ 3. ಮಂಜಪ್ಪ/ತಮ್ಮಯ್ಯ 4. ಸ್ವಾಮಿ/ಗೌರಯ್ಯ 5. ಸತೀಶ/ನಿಂಗೇಗೌಡ ಮತ್ತು ಇತರರು</p> <p>ಚಟುವಟಿಕೆಯಿಂದ ಪಡೆಯುತ್ತಿರುವ ಲಾಭ: ಜೋರಾದ ಮಳೆ ಬಂದಾಗ ನೀರಿನ ಜೊತೆ ಫಲವತ್ತಾದ ಮಣ್ಣು ರೈತರ ಜಮೀನಿನಲ್ಲಿ ಸಂಗ್ರಹವಾಗಲು ಮತ್ತು ನೀರು ಭೂಮಿಗೆ ಇಂಗಲು ಸಹಾಯವಾಗುತ್ತದೆ.</p>


ಅನುಬಂಧ

ಜಲಾನಯನ ಯೋಜನೆಗಳ ಚಟುವಟಿಕೆ/ ಕಾಮಗಾರಿಗಳನ್ನು ಅಂತರ್ಜಾಲದಲ್ಲಿ ಅಳವಡಿಸಲು ಸಂಕ್ಷಿಪ್ತ ಮಾಹಿತಿ

ಯೋಜನೆಯ ಹೆಸರು:	RKVY-CD
ವರ್ಷ:	2022-23
ಕಾಮಗಾರಿಯ/ ಚಟುವಟಿಕೆಯ ಹೆಸರು:	ತಡೆಅಣೆ
ಕಾಮಗಾರಿ/ ಚಟುವಟಿಕೆಯ ಛಾಯಾಚಿತ್ರ (Photo with Lat & Long)	
ಸರ್ವೆ ನಂಬರ್:	67/1
ಅಕ್ಷಾಂಶ ಮತ್ತು ರೇಖಾಂಶ:	ಅಕ್ಷಾಂಶ: 12.579639 ರೇಖಾಂಶ: 76.229067
ಗ್ರಾಮ:	ದಡದಹಳ್ಳಿ
ತಾಲ್ಲೂಕು:	ಕೆ.ಆರ್ ನಗರ
ಜಿಲ್ಲೆ:	ಮೈಸೂರು
ಕಾಮಗಾರಿ/ ಚಟುವಟಿಕೆಯ ಅಂದಾಜು ಮೊತ್ತ (ರೂಪಾಯಿಗಳಲ್ಲಿ):	470640.00
ಕಾಮಗಾರಿ/ ಚಟುವಟಿಕೆಯ ಕುರಿತು ಸಂಕ್ಷಿಪ್ತ ವಿವರ (ಸಮುದಾಯ ಕಾಮಗಾರಿಯಾಗಿದ್ದರೆ ಅಂದಾಜು ನೀರು ಸಂಗ್ರಹಣೆ (Cubic Meter), ರಕ್ಷಣಾತ್ಮಕ ನೀರಾವರಿ ಪ್ರದೇಶ, ಫಲಾನುಭವಿಗಳ ಸಂಖ್ಯೆ, ವೈಯುಕ್ತಿಕ ಕಾಮಗಾರಿಯಾಗಿದ್ದರೆ, ಫಲಾನುಭವಿ ಹೆಸರು, ಚಟುವಟಿಕೆಯಿಂದ ಪಡೆಯುತ್ತಿರುವ ಲಾಭ)	<p>ಕಾಮಗಾರಿ/ಚಟುವಟಿಕೆಯ ಕುರಿತು ಸಂಕ್ಷಿಪ್ತ ವಿವರ: ಸಮುದಾಯ ಕಾಮಗಾರಿ ಅಂದಾಜು ನೀರು ಸಂಗ್ರಹಣೆ: ರಕ್ಷಣಾತ್ಮಕ ನೀರಾವರಿ ಪ್ರದೇಶ: 5 ಹೆಕ್ಟೇರ್ ಫಲಾನುಭವಿಗಳ ಸಂಖ್ಯೆ: 9 ಫಲಾನುಭವಿಯ ಹೆಸರು: 1. ಕೃಷ್ಣಕುಮಾರ್/ಬೋಗಯ್ಯ 2. ರಾಜಯ್ಯ/ಪುಟ್ಟಯ್ಯ 3. ಮೋಟಯ್ಯ/ಮೋಟಯ್ಯ 4. ಹರೀಶ/ಸ್ವಾಮಿ 5. ಬೋರಯ್ಯ/ಕಾಳಯ್ಯ ಮತ್ತು ಇತರರು</p> <p>ಚಟುವಟಿಕೆಯಿಂದ ಪಡೆಯುತ್ತಿರುವ ಲಾಭ: ಜೋರಾದ ಮಳೆ ಬಂದಾಗ ನೀರಿನ ಜೊತೆ ಫಲಾವತ್ತಾದ ಮಣ್ಣು ರೈತರ ಜಮೀನಿನಲ್ಲಿ ಸಂಗ್ರಹವಾಗಲು ಮತ್ತು ನೀರು ಭೂಮಿಗೆ ಇಂಗಲು ಸಹಾಯವಾಗುತ್ತದೆ.</p>


ಅನುಬಂಧ

ಜಲಾನಯನ ಯೋಜನೆಗಳ ಚಟುವಟಿಕೆ/ ಕಾಮಗಾರಿಗಳನ್ನು ಅಂತರ್ಜಾಲದಲ್ಲಿ ಅಳವಡಿಸಲು ಸಂಕ್ಷಿಪ್ತ ಮಾಹಿತಿ

ಯೋಜನೆಯ ಹೆಸರು:	RKVY-CD
ವರ್ಷ:	2022-23
ಕಾಮಗಾರಿಯ/ ಚಟುವಟಿಕೆಯ ಹೆಸರು:	ತಡೆಅಣೆ
ಕಾಮಗಾರಿ/ ಚಟುವಟಿಕೆಯ ಛಾಯಾಚಿತ್ರ (Photo with Lat & Long)	
ಸರ್ವೆ ನಂಬರ್:	24
ಅಕ್ಷಾಂಶ ಮತ್ತು ರೇಖಾಂಶ:	ಅಕ್ಷಾಂಶ: 12.579861 ರೇಖಾಂಶ: 76.229746
ಗ್ರಾಮ:	ದಡದಹಳ್ಳಿ
ತಾಲ್ಲೂಕು:	ಕೆ.ಆರ್ ನಗರ
ಜಿಲ್ಲೆ:	ಮೈಸೂರು
ಕಾಮಗಾರಿ/ ಚಟುವಟಿಕೆಯ ಅಂದಾಜು ಮೊತ್ತ (ರೂಪಾಯಿಗಳಲ್ಲಿ):	472396.00
ಕಾಮಗಾರಿ/ ಚಟುವಟಿಕೆಯ ಕುರಿತು ಸಂಕ್ಷಿಪ್ತ ವಿವರ (ಸಮುದಾಯ ಕಾಮಗಾರಿಯಾಗಿದ್ದರೆ ಅಂದಾಜು ನೀರು ಸಂಗ್ರಹಣೆ (Cubic Meter), ರಕ್ಷಣಾತ್ಮಕ ನೀರಾವರಿ ಪ್ರದೇಶ, ಫಲಾನುಭವಿಗಳ ಸಂಖ್ಯೆ, ವೈಯುಕ್ತಿಕ ಕಾಮಗಾರಿಯಾಗಿದ್ದರೆ, ಫಲಾನುಭವಿ ಹೆಸರು, ಚಟುವಟಿಕೆಯಿಂದ ಪಡೆಯುತ್ತಿರುವ ಲಾಭ)	ಕಾಮಗಾರಿ/ಚಟುವಟಿಕೆಯ ಕುರಿತು ಸಂಕ್ಷಿಪ್ತ ವಿವರ: ಸಮುದಾಯ ಕಾಮಗಾರಿ ಅಂದಾಜು ನೀರು ಸಂಗ್ರಹಣೆ: ರಕ್ಷಣಾತ್ಮಕ ನೀರಾವರಿ ಪ್ರದೇಶ: 6 ಹೆಕ್ಟೇರ್ ಫಲಾನುಭವಿಗಳ ಸಂಖ್ಯೆ: 10 ಫಲಾನುಭವಿಯ ಹೆಸರು: 1. ದೇವಿರಮ್ಮ/ಕಾಳಯ್ಯ 2. ಜವರಯ್ಯ/ಬೋಗಯ್ಯ 3. ಕಾಳಯ್ಯ/ಬೋಗಯ್ಯ 4. ಸ್ವಾಮಿ/ಕಾಳಯ್ಯ 5. ಗಿರೀಶ/ದೇವರಾಜು ಮತ್ತು ಇತರರು ಚಟುವಟಿಕೆಯಿಂದ ಪಡೆಯುತ್ತಿರುವ ಲಾಭ: ಜೋರಾದ ಮಳೆ ಬಂದಾಗ ನೀರಿನ ಜೊತೆ ಫಲಾವತ್ತಾದ ಮಣ್ಣು ರೈತರ ಜಮೀನಿನಲ್ಲಿ ಸಂಗ್ರಹವಾಗಲು ಮತ್ತು ನೀರು ಭೂಮಿಗೆ ಇಂಗಲು ಸಹಾಯವಾಗುತ್ತದೆ.


ಅನುಬಂಧ

ಜಲಾನಯನ ಯೋಜನೆಗಳ ಚಟುವಟಿಕೆ/ ಕಾಮಗಾರಿಗಳನ್ನು ಅಂತರ್ಜಾಲದಲ್ಲಿ ಅಳವಡಿಸಲು ಸಂಕ್ಷಿಪ್ತ ಮಾಹಿತಿ

ಯೋಜನೆಯ ಹೆಸರು:	RKVY-CD
ವರ್ಷ:	2022-23
ಕಾಮಗಾರಿಯ/ ಚಟುವಟಿಕೆಯ ಹೆಸರು:	ತಡೆಅಣೆ
ಕಾಮಗಾರಿ/ ಚಟುವಟಿಕೆಯ ಛಾಯಾಚಿತ್ರ (Photo with Lat & Long)	 <p>Latitude: 12.137862 Longitude: 76.892184 Altitude: 612.61±8 m Accuracy: 5.6 m Time: 09-15-2023 14:35 Note: Vatalu</p>
ಸರ್ವೆ ನಂಬರ್:	172
ಅಕ್ಷಾಂಶ ಮತ್ತು ರೇಖಾಂಶ:	ಅಕ್ಷಾಂಶ: 12.137862 ರೇಖಾಂಶ: 76.892184
ಗ್ರಾಮ:	ವಾಟಾಳು
ತಾಲ್ಲೂಕು:	ಟಿ, ನರಸಿಪುರ
ಜಿಲ್ಲೆ:	ಮೈಸೂರು
ಕಾಮಗಾರಿ/ ಚಟುವಟಿಕೆಯ ಅಂದಾಜು ಮೊತ್ತ (ರೂಪಾಯಿಗಳಲ್ಲಿ):	488200.00
ಕಾಮಗಾರಿ/ ಚಟುವಟಿಕೆಯ ಕುರಿತು ಸಂಕ್ಷಿಪ್ತ ವಿವರ (ಸಮುದಾಯ ಕಾಮಗಾರಿಯಾಗಿದ್ದರೆ ಅಂದಾಜು ನೀರು ಸಂಗ್ರಹಣೆ (Cubic Meter), ರಕ್ಷಣಾತ್ಮಕ ನೀರಾವರಿ ಪ್ರದೇಶ, ಫಲಾನುಭವಿಗಳ ಸಂಖ್ಯೆ, ವೈಯುಕ್ತಿಕ ಕಾಮಗಾರಿಯಾಗಿದ್ದರೆ, ಫಲಾನುಭವಿ ಹೆಸರು, ಚಟುವಟಿಕೆಯಿಂದ ಪಡೆಯುತ್ತಿರುವ ಲಾಭ)	<p>ಕಾಮಗಾರಿ/ಚಟುವಟಿಕೆಯ ಕುರಿತು ಸಂಕ್ಷಿಪ್ತ ವಿವರ: ಸಮುದಾಯ ಕಾಮಗಾರಿ ಅಂದಾಜು ನೀರು ಸಂಗ್ರಹಣೆ: ರಕ್ಷಣಾತ್ಮಕ ನೀರಾವರಿ ಪ್ರದೇಶ: 4 ಹೆಕ್ಟೇರ್ ಫಲಾನುಭವಿಗಳ ಸಂಖ್ಯೆ: 10</p> <p>ಚಟುವಟಿಕೆಯಿಂದ ಪಡೆಯುತ್ತಿರುವ ಲಾಭ: ಜೋರಾದ ಮಳೆ ಬಂದಾಗ ನೀರಿನ ಜೊತೆ ಫಲಾವತ್ತಾದ ಮಣ್ಣು ರೈತರ ಜಮೀನಿನಲ್ಲಿ ಸಂಗ್ರಹವಾಗಲು ಮತ್ತು ನೀರು ಭೂಮಿಗೆ ಇಂಗಲು ಸಹಾಯವಾಗುತ್ತದೆ.</p>


ಅನುಬಂಧ

ಜಲಾನಯನ ಯೋಜನೆಗಳ ಚಟುವಟಿಕೆ/ ಕಾಮಗಾರಿಗಳನ್ನು ಅಂತರ್ಜಾಲದಲ್ಲಿ ಅಳವಡಿಸಲು ಸಂಕ್ಷಿಪ್ತ ಮಾಹಿತಿ

ಯೋಜನೆಯ ಹೆಸರು:	RKVY-CD
ವರ್ಷ:	2022-23
ಕಾಮಗಾರಿಯ/ ಚಟುವಟಿಕೆಯ ಹೆಸರು:	ತಡೆಅಣೆ
ಕಾಮಗಾರಿ/ ಚಟುವಟಿಕೆಯ ಛಾಯಾಚಿತ್ರ (Photo with Lat & Long)	
ಸರ್ವೆ ನಂಬರ್:	746
ಅಕ್ಷಾಂಶ ಮತ್ತು ರೇಖಾಂಶ:	ಅಕ್ಷಾಂಶ: 12.214702 ರೇಖಾಂಶ: 77.108046
ಗ್ರಾಮ:	ಹೊಳೆಸಾಲು
ತಾಲ್ಲೂಕು:	ಟಿ, ನರಸಿಪುರ
ಜಿಲ್ಲೆ:	ಮೈಸೂರು
ಕಾಮಗಾರಿ/ ಚಟುವಟಿಕೆಯ ಅಂದಾಜು ಮೊತ್ತ (ರೂಪಾಯಿಗಳಲ್ಲಿ):	488500.00
ಕಾಮಗಾರಿ/ ಚಟುವಟಿಕೆಯ ಕುರಿತು ಸಂಕ್ಷಿಪ್ತ ವಿವರ (ಸಮುದಾಯ ಕಾಮಗಾರಿಯಾಗಿದ್ದರೆ ಅಂದಾಜು ನೀರು ಸಂಗ್ರಹಣೆ (Cubic Meter), ರಕ್ಷಣಾತ್ಮಕ ನೀರಾವರಿ ಪ್ರದೇಶ, ಫಲಾನುಭವಿಗಳ ಸಂಖ್ಯೆ, ವೈಯುಕ್ತಿಕ ಕಾಮಗಾರಿಯಾಗಿದ್ದರೆ, ಫಲಾನುಭವಿ ಹೆಸರು, ಚಟುವಟಿಕೆಯಿಂದ ಪಡೆಯುತ್ತಿರುವ ಲಾಭ)	<p>ಕಾಮಗಾರಿ/ಚಟುವಟಿಕೆಯ ಕುರಿತು ಸಂಕ್ಷಿಪ್ತ ವಿವರ: ಸಮುದಾಯ ಕಾಮಗಾರಿ ಅಂದಾಜು ನೀರು ಸಂಗ್ರಹಣೆ: ರಕ್ಷಣಾತ್ಮಕ ನೀರಾವರಿ ಪ್ರದೇಶ: 5 ಹೆಕ್ಟೇರ್ ಫಲಾನುಭವಿಗಳ ಸಂಖ್ಯೆ: 13</p> <p>ಚಟುವಟಿಕೆಯಿಂದ ಪಡೆಯುತ್ತಿರುವ ಲಾಭ: ಜೋರಾದ ಮಳೆ ಬಂದಾಗ ನೀರಿನ ಜೊತೆ ಫಲಾವತ್ತಾದ ಮಣ್ಣು ರೈತರ ಜಮೀನಿನಲ್ಲಿ ಸಂಗ್ರಹವಾಗಲು ಮತ್ತು ನೀರು ಭೂಮಿಗೆ ಇಂಗಲು ಸಹಾಯವಾಗುತ್ತದೆ.</p>


ಅನುಬಂಧ

ಜಲಾನಯನ ಯೋಜನೆಗಳ ಚಟುವಟಿಕೆ/ ಕಾಮಗಾರಿಗಳನ್ನು ಅಂತರ್ಜಾಲದಲ್ಲಿ ಅಳವಡಿಸಲು ಸಂಕ್ಷಿಪ್ತ ಮಾಹಿತಿ

ಯೋಜನೆಯ ಹೆಸರು:	RKVY-CD
ವರ್ಷ:	2022-23
ಕಾಮಗಾರಿಯ/ ಚಟುವಟಿಕೆಯ ಹೆಸರು:	ತಡೆಅಣೆ
ಕಾಮಗಾರಿ/ ಚಟುವಟಿಕೆಯ ಛಾಯಾಚಿತ್ರ (Photo with Lat & Long)	
ಸರ್ವೆ ನಂಬರ್:	209
ಅಕ್ಷಾಂಶ ಮತ್ತು ರೇಖಾಂಶ:	ಅಕ್ಷಾಂಶ: 12.126269 ರೇಖಾಂಶ: 76.913875
ಗ್ರಾಮ:	ಅದಿಬೆಟ್ಟಹಳ್ಳಿ
ತಾಲ್ಲೂಕು:	ಟಿ, ನರಸಿಪುರ
ಜಿಲ್ಲೆ:	ಮೈಸೂರು
ಕಾಮಗಾರಿ/ ಚಟುವಟಿಕೆಯ ಅಂದಾಜು ಮೊತ್ತ (ರೂಪಾಯಿಗಳಲ್ಲಿ):	488910.00
ಕಾಮಗಾರಿ/ ಚಟುವಟಿಕೆಯ ಕುರಿತು ಸಂಕ್ಷಿಪ್ತ ವಿವರ (ಸಮುದಾಯ ಕಾಮಗಾರಿಯಾಗಿದ್ದರೆ ಅಂದಾಜು ನೀರು ಸಂಗ್ರಹಣೆ (Cubic Meter), ರಕ್ಷಣಾತ್ಮಕ ನೀರಾವರಿ ಪ್ರದೇಶ, ಫಲಾನುಭವಿಗಳ ಸಂಖ್ಯೆ, ವೈಯುಕ್ತಿಕ ಕಾಮಗಾರಿಯಾಗಿದ್ದರೆ, ಫಲಾನುಭವಿ ಹೆಸರು, ಚಟುವಟಿಕೆಯಿಂದ ಪಡೆಯುತ್ತಿರುವ ಲಾಭ)	<p>ಕಾಮಗಾರಿ/ಚಟುವಟಿಕೆಯ ಕುರಿತು ಸಂಕ್ಷಿಪ್ತ ವಿವರ: ಸಮುದಾಯ ಕಾಮಗಾರಿ ಅಂದಾಜು ನೀರು ಸಂಗ್ರಹಣೆ: ರಕ್ಷಣಾತ್ಮಕ ನೀರಾವರಿ ಪ್ರದೇಶ: 5 ಹೆಕ್ಟೇರ್ ಫಲಾನುಭವಿಗಳ ಸಂಖ್ಯೆ: 12</p> <p>ಚಟುವಟಿಕೆಯಿಂದ ಪಡೆಯುತ್ತಿರುವ ಲಾಭ: ಜೋರಾದ ಮಳೆ ಬಂದಾಗ ನೀರಿನ ಜೊತೆ ಫಲಾವತ್ತಾದ ಮಣ್ಣು ರೈತರ ಜಮೀನಿನಲ್ಲಿ ಸಂಗ್ರಹವಾಗಲು ಮತ್ತು ನೀರು ಭೂಮಿಗೆ ಇಂಗಲು ಸಹಾಯವಾಗುತ್ತದೆ.</p>


ಅನುಬಂಧ

ಜಲಾನಯನ ಯೋಜನೆಗಳ ಚಟುವಟಿಕೆ/ ಕಾಮಗಾರಿಗಳನ್ನು ಅಂತರ್ಜಾಲದಲ್ಲಿ ಅಳವಡಿಸಲು ಸಂಕ್ಷಿಪ್ತ ಮಾಹಿತಿ

ಯೋಜನೆಯ ಹೆಸರು:	ರಾಷ್ಟ್ರೀಯ ಕೃಷಿ ವಿಕಾಸ ಯೋಜನೆ (RKVY-CD)
ವರ್ಷ:	2021-22
ಕಾಮಗಾರಿಯ/ ಚಟುವಟಿಕೆಯ ಹೆಸರು:	ತಡೆ ಅಣೆ-1
ಕಾಮಗಾರಿ/ ಚಟುವಟಿಕೆಯ ಛಾಯಾಚಿತ್ರ (ಕುರಣಿತ ತಿಣ್ಣು ಐಚಿಣ & ಐರಟಿರ)	 <p>Latitude: 12.024402 Longitude: 76.776946 Elevation: 723.86±16 m Accuracy: 8.2 m Time: 27-04-2022 15:15 Note: cd 1 gattavadi Powered by NoteCam</p>
ಸರ್ವೆ ನಂಬರ್:	48
ಅಕ್ಷಾಂಶ ಮತ್ತು ರೇಖಾಂಶ:	12024402 71776945
ಗ್ರಾಮ:	ಗಟ್ಟವಾಡಿ
ತಾಲ್ಲೂಕು:	ನಂಜನಗೂಡು
ಜಿಲ್ಲೆ:	ಮೈಸೂರು
ಕಾಮಗಾರಿ/ ಚಟುವಟಿಕೆಯ ಅಂದಾಜು ಮೊತ್ತ (ರೂಪಾಯಿಗಳಲ್ಲಿ):	499880/-
ಕಾಮಗಾರಿ/ ಚಟುವಟಿಕೆಯ ಕುರಿತು ಸಂಕ್ಷಿಪ್ತ ವಿವರ (ಸಮುದಾಯ ಕಾಮಗಾರಿಯಾಗಿದ್ದರೆ ಅಂದಾಜು ನೀರು ಸಂಗ್ರಹಣೆ (ಅಣುಭಿ ಒಚಿಣಜಡಿ), ರಕ್ಷಣಾತ್ಮಕ ನೀರಾವರಿ ಪ್ರದೇಶ, ಫಲಾನುಭವಿಗಳ ಸಂಖ್ಯೆ, ವೈಯಕ್ತಿಕ ಕಾಮಗಾರಿಯಾಗಿದ್ದರೆ, ಫಲಾನುಭವಿ ಹೆಸರು, ಚಟುವಟಿಕೆಯಿಂದ ಪಡೆಯುತ್ತಿರುವ ಲಾಭ)	<p>ಕಾಮಗಾರಿ/ಚಟುವಟಿಕೆಯ ಕುರಿತು ಸಂಕ್ಷಿಪ್ತ ವಿವರ: ಗಟ್ಟವಾಡಿ ಗ್ರಾಮದ ಸರ್ವೆ ನಂಬರ್ 48 ರಲ್ಲಿ ನಿರ್ಮಾಣ ಮಾಡಲಾಗಿದೆ.ಉದ್ದ 12 ಮೀಟರ್, 1.5 ಅಳ ಇದ್ದು ರೈತರಿಗೆ ಅನುಕೂಲವಾಗಿದೆ.</p> <p>ಅಂದಾಜು ನೀರು ಸಂಗ್ರಹಣೆ: 1.5 ಟಿ.ಸಿ.ಎಂ ರಕ್ಷಣಾತ್ಮಕ ನೀರಾವರಿ ಪ್ರದೇಶ: 4 ಹೆಕ್ಟೇರ್ ಫಲಾನುಭವಿಗಳ ಸಂಖ್ಯೆ: 03 ಫಲಾನುಭವಿಯ ಹೆಸರು: 1. ಶಿವಣ್ಣ ಬಿನ್ ಲೇ. ಬಸಪ್ಪ 2. ಗುರುಲಿಂಗಪ್ಪ ಬಿನ್ ಚಿಕ್ಕಾಸುಬ್ಬಪ್ಪ 3. ಕೂಸಪ್ಪ ಬಿನ್ ಬಸಪ್ಪ</p> <p>ಚಟುವಟಿಕೆಯಿಂದ ಪಡೆಯುತ್ತಿರುವ ಲಾಭ: ಜೋರಾದ ಮಳೆ ಬಂದಾಗ ನೀರಿನ ಜೊತೆ ಫಲಾವತ್ತಾದ ಮಣ್ಣು ರೈತರ ಜಮೀನಿನಲ್ಲಿ ಸಂಗ್ರಹವಾಗಲು ಮತ್ತು ನೀರು ಭೂಮಿಗೆ ಇಂಗಲು ಸಹಾಯವಾಗುತ್ತದೆ.</p>


ಅನುಬಂಧ

ಜಲಾನಯನ ಯೋಜನೆಗಳ ಚಟುವಟಿಕೆ/ ಕಾಮಗಾರಿಗಳನ್ನು ಅಂತರ್ಜಾಲದಲ್ಲಿ ಅಳವಡಿಸಲು ಸಂಕ್ಷಿಪ್ತ ಮಾಹಿತಿ

ಯೋಜನೆಯ ಹೆಸರು:	ರಾಷ್ಟ್ರೀಯ ಕೃಷಿ ವಿಕಾಸ ಯೋಜನೆ (RKVY-CD)
ವರ್ಷ:	2021-22
ಕಾಮಗಾರಿಯ/ ಚಟುವಟಿಕೆಯ ಹೆಸರು:	ತಡೆ ಅಣೆ-1
ಕಾಮಗಾರಿ/ ಚಟುವಟಿಕೆಯ ಛಾಯಾಚಿತ್ರ (ಕುರಣಿತ ತಿಣ್ಣು ಐಚಿಣ & ಐರಟಿರ)	 <p>Latitude: 11.924112 Longitude: 76.536111 Elevation: 855.24*30 m Accuracy: 4.7 m Time: 14-02-2022 15:24 Note: CD 1 Hosveedu hullahalli</p> <p>Powered by NoteCam</p>
ಸರ್ವೆ ನಂಬರ್:	35
ಅಕ್ಷಾಂಶ ಮತ್ತು ರೇಖಾಂಶ:	11924211 76535979
ಗ್ರಾಮ:	ಹೊಸವೀಡು
ತಾಲ್ಲೂಕು:	ನಂಜನಗೂಡು
ಜಿಲ್ಲೆ:	ಮೈಸೂರು
ಕಾಮಗಾರಿ/ ಚಟುವಟಿಕೆಯ ಅಂದಾಜು ಮೊತ್ತ (ರೂಪಾಯಿಗಳಲ್ಲಿ):	495523/-
ಕಾಮಗಾರಿ/ ಚಟುವಟಿಕೆಯ ಕುರಿತು ಸಂಕ್ಷಿಪ್ತ ವಿವರ (ಸಮುದಾಯ ಕಾಮಗಾರಿಯಾಗಿದ್ದರೆ ಅಂದಾಜು ನೀರು ಸಂಗ್ರಹಣೆ (ಅಣಿಭೂತಿ ಒಜಿಣಜಡಿ), ರಕ್ಷಣಾತ್ಮಕ ನೀರಾವರಿ ಪ್ರದೇಶ, ಫಲಾನುಭವಿಗಳ ಸಂಖ್ಯೆ, ವೈಯುಕ್ತಿಕ ಕಾಮಗಾರಿಯಾಗಿದ್ದರೆ, ಫಲಾನುಭವಿ ಹೆಸರು, ಚಟುವಟಿಕೆಯಿಂದ ಪಡೆಯುತ್ತಿರುವ ಲಾಭ)	<p>ಕಾಮಗಾರಿ/ಚಟುವಟಿಕೆಯ ಕುರಿತು ಸಂಕ್ಷಿಪ್ತ ವಿವರ: ಹೊಸವೀಡು ಗ್ರಾಮದ ಸರ್ವೆ ನಂಬರ್ 35 ರಲ್ಲಿ ನಿರ್ಮಾಣ ಮಾಡಲಾಗಿದೆ. ಉದ್ದ 12 ಮೀಟರ್, 1.5 ಅಳ ಇದ್ದು ರೈತರಿಗೆ ಅನುಕೂಲವಾಗಿದೆ.</p> <p>ಅಂದಾಜು ನೀರು ಸಂಗ್ರಹಣೆ: 1.5 ಟಿ.ಸಿ.ಎಂ ರಕ್ಷಣಾತ್ಮಕ ನೀರಾವರಿ ಪ್ರದೇಶ: 4 ಹೆಕ್ಟೇರ್ ಫಲಾನುಭವಿಗಳ ಸಂಖ್ಯೆ: ಫಲಾನುಭವಿಯ ಹೆಸರು: ಸರ್ಕಾರಿ ಗೋಮಳ ಚಟುವಟಿಕೆಯಿಂದ ಪಡೆಯುತ್ತಿರುವ ಲಾಭ: ಜೋರಾದ ಮಳೆ ಬಂದಾಗ ನೀರಿನ ಜೊತೆ ಫಲಾವತ್ತಾದ ಮಣ್ಣು ರೈತರ ಜಮೀನಿನಲ್ಲಿ ಸಂಗ್ರಹವಾಗಲು ಮತ್ತು ನೀರು ಭೂಮಿಗೆ ಇಂಗಲು ಸಹಾಯವಾಗುತ್ತದೆ.</p>


ಅನುಬಂಧ

ಜಲಾನಯನ ಯೋಜನೆಗಳ ಚಟುವಟಿಕೆ/ ಕಾಮಗಾರಿಗಳನ್ನು ಅಂತರ್ಜಾಲದಲ್ಲಿ ಅಳವಡಿಸಲು ಸಂಕ್ಷಿಪ್ತ ಮಾಹಿತಿ

ಯೋಜನೆಯ ಹೆಸರು:	ರಾಷ್ಟ್ರೀಯ ಕೃಷಿ ವಿಕಾಸ ಯೋಜನೆ (RKVY-CD)
ವರ್ಷ:	2021-22
ಕಾಮಗಾರಿಯ/ ಚಟುವಟಿಕೆಯ ಹೆಸರು:	ತಡೆ ಅಣೆ-1
ಕಾಮಗಾರಿ/ ಚಟುವಟಿಕೆಯ ಛಾಯಾಚಿತ್ರ (ಕುರಣಿತ ತಿಣ್ಣು ಐಚಿಣ & ಐರಟಿರ)	
ಸರ್ವೆ ನಂಬರ್:	53, 54
ಅಕ್ಷಾಂಶ ಮತ್ತು ರೇಖಾಂಶ:	12.238585 76.914471
ಗ್ರಾಮ:	ಗೋಪಾಲಪುರ
ತಾಲ್ಲೂಕು:	ಮೈಸೂರು
ಜಿಲ್ಲೆ:	ಮೈಸೂರು
ಕಾಮಗಾರಿ/ ಚಟುವಟಿಕೆಯ ಅಂದಾಜು ಮೊತ್ತ (ರೂಪಾಯಿಗಳಲ್ಲಿ):	498570/-
ಕಾಮಗಾರಿ/ ಚಟುವಟಿಕೆಯ ಕುರಿತು ಸಂಕ್ಷಿಪ್ತ ವಿವರ (ಸಮುದಾಯ ಕಾಮಗಾರಿಯಾಗಿದ್ದರೆ ಅಂದಾಜು ನೀರು ಸಂಗ್ರಹಣೆ (ಅಣುಭಿ ಒಜಣಜಡಿ), ರಕ್ಷಣಾತ್ಮಕ ನೀರಾವರಿ ಪ್ರದೇಶ, ಫಲಾನುಭವಿಗಳ ಸಂಖ್ಯೆ, ವೈಯುಕ್ತಿಕ ಕಾಮಗಾರಿಯಾಗಿದ್ದರೆ, ಫಲಾನುಭವಿ ಹೆಸರು, ಚಟುವಟಿಕೆಯಿಂದ ಪಡೆಯುತ್ತಿರುವ ಲಾಭ)	ಕಾಮಗಾರಿ/ಚಟುವಟಿಕೆಯ ಕುರಿತು ಸಂಕ್ಷಿಪ್ತ ವಿವರ: ಗೋಪಾಲಪುರ ಗ್ರಾಮದ ಸರ್ವೆ ನಂಬರ್ 53, 54 ರಲ್ಲಿ ನಿರ್ಮಾಣ ಮಾಡಲಾಗಿದೆ. ಅಂದಾಜು ನೀರು ಸಂಗ್ರಹಣೆ: 2.5 ಟಿ.ಸಿ.ಎಂ ರಕ್ಷಣಾತ್ಮಕ ನೀರಾವರಿ ಪ್ರದೇಶ: 3 ಹೆಕ್ಟೇರ್ ಫಲಾನುಭವಿಗಳ ಸಂಖ್ಯೆ: 6 ಚಟುವಟಿಕೆಯಿಂದ ಪಡೆಯುತ್ತಿರುವ ಲಾಭ: ಜೋರಾದ ಮಳೆ ಬಂದಾಗ ನೀರಿನ ಜೊತೆ ಫಲಾವತ್ತಾದ ಮಣ್ಣು ರೈತರ ಜಮೀನಿನಲ್ಲಿ ಸಂಗ್ರಹವಾಗಲು ಮತ್ತು ನೀರು ಭೂಮಿಗೆ ಇಂಗಲು ಸಹಾಯವಾಗುತ್ತದೆ.

ಅನುಬಂಧ

ಜಲಾನಯನ ಯೋಜನೆಗಳ ಚಟುವಟಿಕೆ/ ಕಾಮಗಾರಿಗಳನ್ನು ಅಂತರ್ಜಾಲದಲ್ಲಿ ಅಳವಡಿಸಲು ಸಂಕ್ಷಿಪ್ತ ಮಾಹಿತಿ

ಯೋಜನೆಯ ಹೆಸರು:	ರಾಷ್ಟ್ರೀಯ ಕೃಷಿ ವಿಕಾಸ ಯೋಜನೆ (RKVY-CD)
ವರ್ಷ:	2021-22
ಕಾಮಗಾರಿಯ/ ಚಟುವಟಿಕೆಯ ಹೆಸರು:	ತಡೆ ಅಣೆ-1
ಕಾಮಗಾರಿ/ ಚಟುವಟಿಕೆಯ ಛಾಯಾಚಿತ್ರ (ಕುರಣಿತ ತಿಣ್ಣು ಐಚಿಣ & ಐರಟಿರ)	
ಸರ್ವೆ ನಂಬರ್:	56, 59
ಅಕ್ಷಾಂಶ ಮತ್ತು ರೇಖಾಂಶ:	12.238645 76.912340
ಗ್ರಾಮ:	ಗೋಪಾಲಪುರ
ತಾಲ್ಲೂಕು:	ಮೈಸೂರು
ಜಿಲ್ಲೆ:	ಮೈಸೂರು
ಕಾಮಗಾರಿ/ ಚಟುವಟಿಕೆಯ ಅಂದಾಜು ಮೊತ್ತ (ರೂಪಾಯಿಗಳಲ್ಲಿ):	498747/-
ಕಾಮಗಾರಿ/ ಚಟುವಟಿಕೆಯ ಕುರಿತು ಸಂಕ್ಷಿಪ್ತ ವಿವರ (ಸಮುದಾಯ ಕಾಮಗಾರಿಯಾಗಿದ್ದರೆ ಅಂದಾಜು ನೀರು ಸಂಗ್ರಹಣೆ (ಅಣುಭಿ ಒಜಿಣಜಡಿ), ರಕ್ಷಣಾತ್ಮಕ ನೀರಾವರಿ ಪ್ರದೇಶ, ಫಲಾನುಭವಿಗಳ ಸಂಖ್ಯೆ, ವೈಯುಕ್ತಿಕ ಕಾಮಗಾರಿಯಾಗಿದ್ದರೆ, ಫಲಾನುಭವಿ ಹೆಸರು, ಚಟುವಟಿಕೆಯಿಂದ ಪಡೆಯುತ್ತಿರುವ ಲಾಭ)	ಕಾಮಗಾರಿ/ಚಟುವಟಿಕೆಯ ಕುರಿತು ಸಂಕ್ಷಿಪ್ತ ವಿವರ: ಗೋಪಾಲಪುರ ಗ್ರಾಮದ ಸರ್ವೆ ನಂಬರ್ 56, 59 ರಲ್ಲಿ ನಿರ್ಮಾಣ ಮಾಡಲಾಗಿದೆ. ಅಂದಾಜು ನೀರು ಸಂಗ್ರಹಣೆ: 2.0 ಟಿ.ಸಿ.ಎಂ ರಕ್ಷಣಾತ್ಮಕ ನೀರಾವರಿ ಪ್ರದೇಶ: 5 ಹೆಕ್ಟೇರ್ ಫಲಾನುಭವಿಗಳ ಸಂಖ್ಯೆ: 6 ಚಟುವಟಿಕೆಯಿಂದ ಪಡೆಯುತ್ತಿರುವ ಲಾಭ: ಜೋರಾದ ಮಳೆ ಬಂದಾಗ ನೀರಿನ ಜೊತೆ ಫಲಾವತ್ತಾದ ಮಣ್ಣು ರೈತರ ಜಮೀನಿನಲ್ಲಿ ಸಂಗ್ರಹವಾಗಲು ಮತ್ತು ನೀರು ಭೂಮಿಗೆ ಇಂಗಲು ಸಹಾಯವಾಗುತ್ತದೆ.