


ಜಲಾನಯನ ಯೋಜನೆಗಳ ಚಟುವಟಿಕೆ/ಕಾಮಗಾರಿಗಳನ್ನು ಅಂತರ್ಜಾಲದಲ್ಲಿ
ಅಳವಡಿಸಲು ಸಂಕ್ಷಿಪ್ತ ಮಾಹಿತಿ

ಯೋಜನೆಯ ಹೆಸರು:	ಜಲಾನಯನ ಅಭಿವೃದ್ಧಿ ಮೂಲಕ ಬರಗಾಲ ತಡೆಯುವಿಕೆ (WDDP)
ವರ್ಷ:	2022-23
ಕಾಮಗಾರಿಯ/ ಚಟುವಟಿಕೆಯ ಹೆಸರು:	ತಡೆ ಅಣೆ (Check Dam)
ಕಾಮಗಾರಿ/ಚಟುವಟಿಕೆಯ ಛಾಯಾ ಚಿತ್ರ (photo with Lat &Long)	
ಸರ್ವೆ ನಂಬರ್:	254/3
ಅಕ್ಷಾಂಶ ಮತ್ತು ರೇಖಾಂಶ:	15.981746 & 75.932845
ಗ್ರಾಮ:	ಕೆಲೂರ
ತಾಲ್ಲೂಕು:	ಇಳಕಲ್ಲ
ಜಿಲ್ಲೆ:	ಬಾಗಲಕೋಟೆ
ಕಾಮಗಾರಿ/ ಚಟುವಟಿಕೆಯ ಅಂದಾಜು ಮೊತ್ತ (ರೂಪಾಯಿಗಳಲ್ಲಿ)	498114=00
ಕಾಮಗಾರಿ/ ಚಟುವಟಿಕೆಯ ಕುರಿತು ಸಂಕ್ಷಿಪ್ತ ವಿವರ (ಸಮುದಾಯ ಕಾಮಗಾರಿಯಾಗಿದ್ದರೆ ಅಂದಾಜು ನೀರು ಸಂಗ್ರಹಣೆ (Cubic Meter), ರಕ್ಷಣಾತ್ಮಕ ನೀರಾವರಿ ಪ್ರದೇಶ, ಫಲಾನುಭವಿಗಳ ಸಂಖ್ಯೆ ವೈಯಕ್ತಿಕ ಕಾಮಗಾರಿಯಾಗಿದ್ದರೆ, ಫಲಾನುಭವಿ ಹೆಸರು, ಚಟುವಟಿಕೆಯಿಂದ ಪಡೆಯುತ್ತಿರುವ ಲಾಭ)	<p>ಕಾಮಗಾರಿ ವಿವರ : ಸಮುದಾಯ ಕಾಮಗಾರಿ ನೀರು ಸಂಗ್ರಹಣೆ : 1350 Cubic Meter ನೀರಾವರಿ ಪ್ರದೇಶ : 1.10 ಹೆಕ್ಟರ್ ಫಲಾನುಭವಿ ಸಂಖ್ಯೆ : 5</p>


ಜಲಾನಯನ ಯೋಜನೆಗಳ ಚಟುವಟಿಕೆ/ಕಾಮಗಾರಿಗಳನ್ನು ಅಂತರ್ಜಾಲದಲ್ಲಿ
ಅಳವಡಿಸಲು ಸಂಕ್ಷಿಪ್ತ ಮಾಹಿತಿ

ಯೋಜನೆಯ ಹೆಸರು:	ಜಲಾನಯನ ಅಭಿವೃದ್ಧಿ ಮೂಲಕ ಬರಗಾಲ ತಡೆಯುವಿಕೆ (WDDP)
ವರ್ಷ:	2022-23
ಕಾಮಗಾರಿಯ/ ಚಟುವಟಿಕೆಯ ಹೆಸರು:	ತಡೆ ಅಣೆ (Check Dam)
ಕಾಮಗಾರಿ/ಚಟುವಟಿಕೆಯ ಛಾಯಾ ಚಿತ್ರ (photo with Lat &Long)	 <p>Latitude: 15.980893 Longitude: 75.935882 Elevation: 557.7±14 m Accuracy: 7.9 m Time: 06-22-2023 15:05 Note: rsk Aminagad kelura cd2</p> <p>Powered by NoteCam</p>
ಸರ್ವೆ ನಂಬರ್:	255/4
ಅಕ್ಷಾಂಶ ಮತ್ತು ರೇಖಾಂಶ:	15.980893 & 75.935882
ಗ್ರಾಮ:	ಕೆಲೂರ
ತಾಲ್ಲೂಕು:	ಇಳಕಲ್ಲ
ಜಿಲ್ಲೆ:	ಬಾಗಲಕೋಟೆ
ಕಾಮಗಾರಿ/ ಚಟುವಟಿಕೆಯ ಅಂದಾಜು ಮೊತ್ತ (ರೂಪಾಯಿಗಳಲ್ಲಿ)	497514=00
ಕಾಮಗಾರಿ/ ಚಟುವಟಿಕೆಯ ಕುರಿತು ಸಂಕ್ಷಿಪ್ತ ವಿವರ (ಸಮುದಾಯ ಕಾಮಗಾರಿಯಾಗಿದ್ದರೆ ಅಂದಾಜು ನೀರು ಸಂಗ್ರಹಣೆ (Cubic Meter), ರಕ್ಷಣಾತ್ಮಕ ನೀರಾವರಿ ಪ್ರದೇಶ, ಫಲಾನುಭವಿಗಳ ಸಂಖ್ಯೆ ವೈಯಕ್ತಿಕ ಕಾಮಗಾರಿಯಾಗಿದ್ದರೆ, ಫಲಾನುಭವಿ ಹೆಸರು, ಚಟುವಟಿಕೆಯಿಂದ ಪಡೆಯುತ್ತಿರುವ ಲಾಭ)	<p>ಕಾಮಗಾರಿ ವಿವರ : ಸಮುದಾಯ ಕಾಮಗಾರಿ ನೀರು ಸಂಗ್ರಹಣೆ : 1340 Cubic Meter ನೀರಾವರಿ ಪ್ರದೇಶ : 1.30 ಹೆಕ್ಟಾರ್ ಫಲಾನುಭವಿ ಸಂಖ್ಯೆ : 6</p>

ಜಲಾನಯನ ಯೋಜನೆಗಳ ಚಟುವಟಿಕೆ/ಕಾಮಗಾರಿಗಳನ್ನು ಅಂತರ್ಜಾಲದಲ್ಲಿ
ಅಳವಡಿಸಲು ಸಂಕ್ಷಿಪ್ತ ಮಾಹಿತಿ

ಯೋಜನೆಯ ಹೆಸರು:	ಜಲಾನಯನ ಅಭಿವೃದ್ಧಿ ಮೂಲಕ ಬರಗಾಲ ತಡೆಯುವಿಕೆ (WDDP)
ವರ್ಷ:	2022-23
ಕಾಮಗಾರಿಯ/ ಚಟುವಟಿಕೆಯ ಹೆಸರು:	ತಡೆ ಅಣೆ (Check Dam)
ಕಾಮಗಾರಿ/ಚಟುವಟಿಕೆಯ ಛಾಯಾಚಿತ್ರ (photo with Lat &Long)	 <p>Latitude: 16.001343 Longitude: 75.939895 Elevation: 640.05±4 m Accuracy: 1.4 m Time: 03-21-2022 16:19</p>
ಸರ್ವೆ ನಂಬರ್:	255/1
ಅಕ್ಷಾಂಶ ಮತ್ತು ರೇಖಾಂಶ:	16.001343 & 75.939895
ಗ್ರಾಮ:	ಕೆಲೂರ
ತಾಲ್ಲೂಕು:	ಇಳಕಲ್ಲ
ಜಿಲ್ಲೆ:	ಬಾಗಲಕೋಟೆ
ಕಾಮಗಾರಿ/ ಚಟುವಟಿಕೆಯ ಅಂದಾಜು ಮೊತ್ತ (ರೂಪಾಯಿಗಳಲ್ಲಿ)	498114=00
ಕಾಮಗಾರಿ/ ಚಟುವಟಿಕೆಯ ಕುರಿತು ಸಂಕ್ಷಿಪ್ತ ವಿವರ (ಸಮುದಾಯ ಕಾಮಗಾರಿಯಾಗಿದ್ದರೆ ಅಂದಾಜು ನೀರು ಸಂಗ್ರಹಣೆ (Cubic Meter), ರಕ್ಷಣಾತ್ಮಕ ನೀರಾವರಿ ಪ್ರದೇಶ, ಫಲಾನುಭವಿಗಳ ಸಂಖ್ಯೆ ವೈಯಕ್ತಿಕ ಕಾಮಗಾರಿಯಾಗಿದ್ದರೆ, ಫಲಾನುಭವಿ ಹೆಸರು, ಚಟುವಟಿಕೆಯಿಂದ ಪಡೆಯುತ್ತಿರುವ ಲಾಭ)	<p>ಕಾಮಗಾರಿ ವಿವರ : ಸಮುದಾಯ ಕಾಮಗಾರಿ ನೀರು ಸಂಗ್ರಹಣೆ : 1340 Cubic Meter ನೀರಾವರಿ ಪ್ರದೇಶ : 1.20 ಹೆಕ್ಟಾರ್ ಫಲಾನುಭವಿ ಸಂಖ್ಯೆ : 6</p>

ಜಲಾನಯನ ಯೋಜನೆಗಳ ಚಟುವಟಿಕೆ/ಕಾಮಗಾರಿಗಳನ್ನು ಅಂತರ್ಜಾಲದಲ್ಲಿ
ಅಳವಡಿಸಲು ಸಂಕ್ಷಿಪ್ತ ಮಾಹಿತಿ

ಯೋಜನೆಯ ಹೆಸರು:	ಜಲಾನಯನ ಅಭಿವೃದ್ಧಿ ಮೂಲಕ ಬರಗಾಲ ತಡೆಯುವಿಕೆ (WDDP)
ವರ್ಷ:	2022-23
ಕಾಮಗಾರಿಯ/ ಚಟುವಟಿಕೆಯ ಹೆಸರು:	ತಡೆ ಅಣೆ (Check Dam)
ಕಾಮಗಾರಿ/ಚಟುವಟಿಕೆಯ ಛಾಯಾಚಿತ್ರ (photo with Lat &Long)	 <p>Latitude: 16.0008 Longitude: 75.940252 Elevation: 631.65±4 m Accuracy: 3.0 m Time: 03-21-2022 16:24</p>
ಸರ್ವೆ ನಂಬರ್:	246/3
ಅಕ್ಷಾಂಶ ಮತ್ತು ರೇಖಾಂಶ:	16.0008 & 75.940252
ಗ್ರಾಮ:	ಕೆಲೂರ
ತಾಲೂಕು:	ಇಳಕಲ್ಲ
ಜಿಲ್ಲೆ:	ಬಾಗಲಕೋಟೆ
ಕಾಮಗಾರಿ/ ಚಟುವಟಿಕೆಯ ಅಂದಾಜು ಮೊತ್ತ (ರೂಪಾಯಿಗಳಲ್ಲಿ)	498715=00
ಕಾಮಗಾರಿ/ ಚಟುವಟಿಕೆಯ ಕುರಿತು ಸಂಕ್ಷಿಪ್ತ ವಿವರ (ಸಮುದಾಯ ಕಾಮಗಾರಿಯಾಗಿದ್ದರೆ ಅಂದಾಜು ನೀರು ಸಂಗ್ರಹಣೆ (Cubic Meter), ರಕ್ಷಣಾತ್ಮಕ ನೀರಾವರಿ ಪ್ರದೇಶ, ಫಲಾನುಭವಿಗಳ ಸಂಖ್ಯೆ ವೈಯಕ್ತಿಕ ಕಾಮಗಾರಿಯಾಗಿದ್ದರೆ, ಫಲಾನುಭವಿ ಹೆಸರು, ಚಟುವಟಿಕೆಯಿಂದ ಪಡೆಯುತ್ತಿರುವ ಲಾಭ)	<p>ಕಾಮಗಾರಿ ವಿವರ : ಸಮುದಾಯ ಕಾಮಗಾರಿ ನೀರು ಸಂಗ್ರಹಣೆ : 1340 Cubic Meter ನೀರಾವರಿ ಪ್ರದೇಶ : 1.30 ಹೆಕ್ಟಾರ್ ಫಲಾನುಭವಿ ಸಂಖ್ಯೆ : 5</p>

ಜಲಾನಯನ ಯೋಜನೆಗಳ ಚಟುವಟಿಕೆ/ಕಾಮಗಾರಿಗಳನ್ನು ಅಂತರ್ಜಾಲದಲ್ಲಿ
ಅಳವಡಿಸಲು ಸಂಕ್ಷಿಪ್ತ ಮಾಹಿತಿ

ಯೋಜನೆಯ ಹೆಸರು:	ಜಲಾನಯನ ಅಭಿವೃದ್ಧಿ ಮೂಲಕ ಬರಗಾಲ ತಡೆಯುವಿಕೆ (WDDP)
ವರ್ಷ:	2022-23
ಕಾಮಗಾರಿಯ/ ಚಟುವಟಿಕೆಯ ಹೆಸರು:	ತಡೆ ಅಣೆ (Check Dam)
ಕಾಮಗಾರಿ/ಚಟುವಟಿಕೆಯ ಛಾಯಾ ಚಿತ್ರ (photo with Lat &Long)	
ಸರ್ವೆ ನಂಬರ್:	32
ಅಕ್ಷಾಂಶ ಮತ್ತು ರೇಖಾಂಶ:	16.102257 & 75.603021
ಗ್ರಾಮ:	ಹೂಲಗೇರಿ
ತಾಲೂಕು:	ಬಾದಾ
ಜಿಲ್ಲೆ:	ಬಾಗಲಕೋಟೆ
ಕಾಮಗಾರಿ/ ಚಟುವಟಿಕೆಯ ಅಂದಾಜು ಮೊತ್ತ (ರೂಪಾಯಿಗಳಲ್ಲಿ)	498000.00
ಕಾಮಗಾರಿ/ ಚಟುವಟಿಕೆಯ ಕುರಿತು ಸಂಕ್ಷಿಪ್ತ ವಿವರ (ಸಮುದಾಯ ಕಾಮಗಾರಿಯಾಗಿದ್ದರೆ ಅಂದಾಜು ನೀರು ಸಂಗ್ರಹಣೆ (Cubic Meter), ರಕ್ಷಣಾತ್ಮಕ ನೀರಾವರಿ ಪ್ರದೇಶ, ಫಲಾನುಭವಿಗಳ ಸಂಖ್ಯೆ ವೈಯಕ್ತಿಕ ಕಾಮಗಾರಿಯಾಗಿದ್ದರೆ, ಫಲಾನುಭವಿ ಹೆಸರು, ಚಟುವಟಿಕೆಯಿಂದ ಪಡೆಯುತ್ತಿರುವ ಲಾಭ)	<p>ಕಾಮಗಾರಿ ವಿವರ : ಸಮುದಾಯ ಕಾಮಗಾರಿ ನೀರು ಸಂಗ್ರಹಣೆ : 1340 Cubic Meter ನೀರಾವರಿ ಪ್ರದೇಶ : 1.20 ಹೆಕ್ಟಾರ್ ಫಲಾನುಭವಿ ಸಂಖ್ಯೆ : 6</p>

ಜಲಾನಯನ ಯೋಜನೆಗಳ ಚಟುವಟಿಕೆ/ಕಾಮಗಾರಿಗಳನ್ನು ಅಂತರ್ಜಾಲದಲ್ಲಿ
ಅಳವಡಿಸಲು ಸಂಕ್ಷಿಪ್ತ ಮಾಹಿತಿ

ಯೋಜನೆಯ ಹೆಸರು:	ಜಲಾನಯನ ಅಭಿವೃದ್ಧಿ ಮೂಲಕ ಬರಗಾಲ ತಡೆಯುವಿಕೆ (WDDP)
ವರ್ಷ:	2022-23
ಕಾಮಗಾರಿಯ/ ಚಟುವಟಿಕೆಯ ಹೆಸರು:	ತಡೆ ಅಣೆ (Check Dam)
ಕಾಮಗಾರಿ/ಚಟುವಟಿಕೆಯ ಛಾಯಾ ಚಿತ್ರ (photo with Lat &Long)	 <p>Latitude: 16.10292 Longitude: 75.603716 Elevation: 572.44±7 m Accuracy: 11.8 m Azimuth: 346° (N) Pitch: -12.2° (1.3°) Time: 03/06/2023 11:24 Note: cd hoolageri 3</p> <p>Powered by AngioCam</p>
ಸರ್ವೆ ನಂಬರ್:	32/*
ಅಕ್ಷಾಂಶ ಮತ್ತು ರೇಖಾಂಶ:	16.10292 & 75.603716
ಗ್ರಾಮ:	ಹೂಲಗೇರಿ
ತಾಲೂಕು:	ಬಾದಾಮಿ
ಜಿಲ್ಲೆ:	ಬಾಗಲಕೋಟೆ
ಕಾಮಗಾರಿ/ ಚಟುವಟಿಕೆಯ ಅಂದಾಜು ಮೊತ್ತ (ರೂಪಾಯಿಗಳಲ್ಲಿ)	498000.00
ಕಾಮಗಾರಿ/ ಚಟುವಟಿಕೆಯ ಕುರಿತು ಸಂಕ್ಷಿಪ್ತ ವಿವರ (ಸಮುದಾಯ ಕಾಮಗಾರಿಯಾಗಿದ್ದರೆ ಅಂದಾಜು ನೀರು ಸಂಗ್ರಹಣೆ (Cubic Meter), ರಕ್ಷಣಾತ್ಮಕ ನೀರಾವರಿ ಪ್ರದೇಶ, ಫಲಾನುಭವಿಗಳ ಸಂಖ್ಯೆ ವೈಯಕ್ತಿಕ ಕಾಮಗಾರಿಯಾಗಿದ್ದರೆ, ಫಲಾನುಭವಿ ಹೆಸರು, ಚಟುವಟಿಕೆಯಿಂದ ಪಡೆಯುತ್ತಿರುವ ಲಾಭ)	<p>ಕಾಮಗಾರಿ ವಿವರ : ಸಮುದಾಯ ಕಾಮಗಾರಿ ನೀರು ಸಂಗ್ರಹಣೆ : 1340 Cubic Meter ನೀರಾವರಿ ಪ್ರದೇಶ : 1.10 ಹೆಕ್ಟಾರ್ ಫಲಾನುಭವಿ ಸಂಖ್ಯೆ : 6</p>

ಜಲಾನಯನ ಯೋಜನೆಗಳ ಚಟುವಟಿಕೆ/ಕಾಮಗಾರಿಗಳನ್ನು ಅಂತರ್ಜಾಲದಲ್ಲಿ
ಅಳವಡಿಸಲು ಸಂಕ್ಷಿಪ್ತ ಮಾಹಿತಿ

ಯೋಜನೆಯ ಹೆಸರು:	ಜಲಾನಯನ ಅಭಿವೃದ್ಧಿ ಮೂಲಕ ಬರಗಾಲ ತಡೆಯುವಿಕೆ (WDDP)
ವರ್ಷ:	2022-23
ಕಾಮಗಾರಿಯ/ ಚಟುವಟಿಕೆಯ ಹೆಸರು:	ತಡೆ ಅಣೆ (Check Dam)
ಕಾಮಗಾರಿ/ಚಟುವಟಿಕೆಯ ಛಾಯಾ ಚಿತ್ರ (photo with Lat &Long)	
ಸರ್ವೆ ನಂಬರ್:	101/3
ಅಕ್ಷಾಂಶ ಮತ್ತು ರೇಖಾಂಶ:	16.5.30 & 75.38.2
ಗ್ರಾಮ:	ಕಟಗೇರಿ
ತಾಲೂಕು:	ಬಾದಾಮಿ
ಜಿಲ್ಲೆ:	ಬಾಗಲಕೋಟೆ
ಕಾಮಗಾರಿ/ ಚಟುವಟಿಕೆಯ ಅಂದಾಜು ಮೊತ್ತ (ರೂಪಾಯಿಗಳಲ್ಲಿ)	498500.00
ಕಾಮಗಾರಿ/ ಚಟುವಟಿಕೆಯ ಕುರಿತು ಸಂಕ್ಷಿಪ್ತ ವಿವರ (ಸಮುದಾಯ ಕಾಮಗಾರಿಯಾಗಿದ್ದರೆ ಅಂದಾಜು ನೀರು ಸಂಗ್ರಹಣೆ (Cubic Meter), ರಕ್ಷಣಾತ್ಮಕ ನೀರಾವರಿ ಪ್ರದೇಶ, ಫಲಾನುಭವಿಗಳ ಸಂಖ್ಯೆ ವೈಯಕ್ತಿಕ ಕಾಮಗಾರಿಯಾಗಿದ್ದರೆ, ಫಲಾನುಭವಿ ಹೆಸರು, ಚಟುವಟಿಕೆಯಿಂದ ಪಡೆಯುತ್ತಿರುವ ಲಾಭ)	<p>ಕಾಮಗಾರಿ ವಿವರ : ಸಮುದಾಯ ಕಾಮಗಾರಿ ನೀರು ಸಂಗ್ರಹಣೆ : 1360 Cubic Meter ನೀರಾವರಿ ಪ್ರದೇಶ : 1.80 ಹೆಕ್ಟಾರ್ ಫಲಾನುಭವಿ ಸಂಖ್ಯೆ : 5</p>

ಜಲಾನಯನ ಯೋಜನೆಗಳ ಚಟುವಟಿಕೆ/ಕಾಮಗಾರಿಗಳನ್ನು ಅಂತರ್ಜಾಲದಲ್ಲಿ
ಅಳವಡಿಸಲು ಸಂಕ್ಷಿಪ್ತ ಮಾಹಿತಿ

ಯೋಜನೆಯ ಹೆಸರು:	ಜಲಾನಯನ ಅಭಿವೃದ್ಧಿ ಮೂಲಕ ಬರಗಾಲ ತಡೆಯುವಿಕೆ (WDDP)
ವರ್ಷ:	2022-23
ಕಾಮಗಾರಿಯ/ ಚಟುವಟಿಕೆಯ ಹೆಸರು:	ತಡೆ ಅಣೆ (Check Dam)
ಕಾಮಗಾರಿ/ಚಟುವಟಿಕೆಯ ಛಾಯಾ ಚಿತ್ರ (photo with Lat &Long)	 <p>Latitude: 16°5'55"N Longitude: 75°38'27"E Elevation: 580.33±6 m Accuracy: 13.2 m</p>
ಸರ್ವೆ ನಂಬರ್:	143/3
ಅಕ್ಷಾಂಶ ಮತ್ತು ರೇಖಾಂಶ:	16.555 & 75.3827
ಗ್ರಾಮ:	ಕಟಗೇರಿ
ತಾಲೂಕು:	ಬಾದಾಮಿ
ಜಿಲ್ಲೆ:	ಬಾಗಲಕೋಟೆ
ಕಾಮಗಾರಿ/ ಚಟುವಟಿಕೆಯ ಅಂದಾಜು ಮೊತ್ತ (ರೂಪಾಯಿಗಳಲ್ಲಿ)	498000.00
ಕಾಮಗಾರಿ/ ಚಟುವಟಿಕೆಯ ಕುರಿತು ಸಂಕ್ಷಿಪ್ತ ವಿವರ (ಸಮುದಾಯ ಕಾಮಗಾರಿಯಾಗಿದ್ದರೆ ಅಂದಾಜು ನೀರು ಸಂಗ್ರಹಣೆ (Cubic Meter), ರಕ್ಷಣಾತ್ಮಕ ನೀರಾವರಿ ಪ್ರದೇಶ, ಫಲಾನುಭವಿಗಳ ಸಂಖ್ಯೆ ವೈಯಕ್ತಿಕ ಕಾಮಗಾರಿಯಾಗಿದ್ದರೆ, ಫಲಾನುಭವಿ ಹೆಸರು, ಚಟುವಟಿಕೆಯಿಂದ ಪಡೆಯುತ್ತಿರುವ ಲಾಭ)	<p>ಕಾಮಗಾರಿ ವಿವರ : ಸಮುದಾಯ ಕಾಮಗಾರಿ ನೀರು ಸಂಗ್ರಹಣೆ : 1480 Cubic Meter ನೀರಾವರಿ ಪ್ರದೇಶ : 2.10 ಹೆಕ್ಟಾರ್ ಫಲಾನುಭವಿ ಸಂಖ್ಯೆ : 6</p>

ಜಲಾನಯನ ಯೋಜನೆಗಳ ಚಟುವಟಿಕೆ/ಕಾಮಗಾರಿಗಳನ್ನು ಅಂತರ್ಜಾಲದಲ್ಲಿ
ಅಳವಡಿಸಲು ಸಂಕ್ಷಿಪ್ತ ಮಾಹಿತಿ

ಯೋಜನೆಯ ಹೆಸರು:	ಜಲಾನಯನ ಅಭಿವೃದ್ಧಿ ಮೂಲಕ ಬರಗಾಲ ತಡೆಯುವಿಕೆ (WDDP)
ವರ್ಷ:	2022-23
ಕಾಮಗಾರಿಯ/ ಚಟುವಟಿಕೆಯ ಹೆಸರು:	ತಡೆ ಅಣೆ (Check Dam)
ಕಾಮಗಾರಿ/ಚಟುವಟಿಕೆಯ ಛಾಯಾ ಚಿತ್ರ (photo with Lat &Long)	
ಸರ್ವೆ ನಂಬರ್:	152/*
ಅಕ್ಷಾಂಶ ಮತ್ತು ರೇಖಾಂಶ:	16.093333 & 75.634912
ಗ್ರಾಮ:	ಕಟಗೇರಿ
ತಾಲೂಕು:	ಬಾದಾಮಿ
ಜಿಲ್ಲೆ:	ಬಾಗಲಕೋಟೆ
ಕಾಮಗಾರಿ/ ಚಟುವಟಿಕೆಯ ಅಂದಾಜು ಮೊತ್ತ (ರೂಪಾಯಿಗಳಲ್ಲಿ)	496200.00
ಕಾಮಗಾರಿ/ ಚಟುವಟಿಕೆಯ ಕುರಿತು ಸಂಕ್ಷಿಪ್ತ ವಿವರ (ಸಮುದಾಯ ಕಾಮಗಾರಿಯಾಗಿದ್ದರೆ ಅಂದಾಜು ನೀರು ಸಂಗ್ರಹಣೆ (Cubic Meter), ರಕ್ಷಣಾತ್ಮಕ ನೀರಾವರಿ ಪ್ರದೇಶ, ಫಲಾನುಭವಿಗಳ ಸಂಖ್ಯೆ ವೈಯಕ್ತಿಕ ಕಾಮಗಾರಿಯಾಗಿದ್ದರೆ, ಫಲಾನುಭವಿ ಹೆಸರು, ಚಟುವಟಿಕೆಯಿಂದ ಪಡೆಯುತ್ತಿರುವ ಲಾಭ)	<p>ಕಾಮಗಾರಿ ವಿವರ : ಸಮುದಾಯ ಕಾಮಗಾರಿ ನೀರು ಸಂಗ್ರಹಣೆ : 1520 Cubic Meter ನೀರಾವರಿ ಪ್ರದೇಶ : 2.00 ಹೆಕ್ಟಾರ್ ಫಲಾನುಭವಿ ಸಂಖ್ಯೆ : 6</p>

ಜಲಾನಯನ ಯೋಜನೆಗಳ ಚಟುವಟಿಕೆ/ಕಾಮಗಾರಿಗಳನ್ನು ಅಂತರ್ಜಾಲದಲ್ಲಿ
ಅಳವಡಿಸಲು ಸಂಕ್ಷಿಪ್ತ ಮಾಹಿತಿ

ಯೋಜನೆಯ ಹೆಸರು:	ಜಲಾನಯನ ಅಭಿವೃದ್ಧಿ ಮೂಲಕ ಬರಗಾಲ ತಡೆಯುವಿಕೆ (WDDP)
ವರ್ಷ:	2022-23
ಕಾಮಗಾರಿಯ/ ಚಟುವಟಿಕೆಯ ಹೆಸರು:	EAP ತರಬೇತಿ ಕಾರ್ಯಕ್ರಮ
ಕಾಮಗಾರಿ/ಚಟುವಟಿಕೆಯ ಛಾಯಾ ಚಿತ್ರ (photo with Lat &Long)	 <p>Latitude: 15.943885 Longitude: 75.939105 Altitude: 511.0±100 m Accuracy: 7.0 m Time: 04-02-2023 13:20 Note: vadagerEAPtraining</p> <p>Powered by NoteCam</p>
ಅಕ್ಷಾಂಶ ಮತ್ತು ರೇಖಾಂಶ:	15.943885 & 75.939105
ಗ್ರಾಮ:	ವಡಗೇರಿ
ತಾಲ್ಲೂಕು:	ಹುನಗುಂದ
ಜಿಲ್ಲೆ:	ಬಾಗಲಕೋಟೆ
ಕಾಮಗಾರಿ/ ಚಟುವಟಿಕೆಯ ಅಂದಾಜು ಮೊತ್ತ (ರೂಪಾಯಿಗಳಲ್ಲಿ)	33960=00
ಕಾಮಗಾರಿ/ ಚಟುವಟಿಕೆಯ ಕುರಿತು ಸಂಕ್ಷಿಪ್ತ ವಿವರ (ಸಮುದಾಯ ಕಾಮಗಾರಿಯಾಗಿದ್ದರೆ ಅಂದಾಜು ನೀರು ಸಂಗ್ರಹಣೆ (Cubic Meter), ರಕ್ಷಣಾತ್ಮಕ ನೀರಾವರಿ ಪ್ರದೇಶ, ಫಲಾನುಭವಿಗಳ ಸಂಖ್ಯೆ, ವೈಯಕ್ತಿಕ ಕಾಮಗಾರಿಯಾಗಿದ್ದರೆ, ಫಲಾನುಭವಿ ಹೆಸರು, ಚಟುವಟಿಕೆಯಿಂದ ಪಡೆಯುತ್ತಿರುವ ಲಾಭ)	<p>ಕಾಮಗಾರಿ ವಿವರ :</p> <p>ಸ್ವಸಹಾಯ ಸಂಘಗಳಿಗೆ WDDP ಜಲಾನಯನ ಅಭಿವೃದ್ಧಿ ಮೂಲಕ ಬರಗಾಲ ತಡೆಯುವಿಕೆ ಕಾರ್ಯಕ್ರಮ ಅಡಿಯಲ್ಲಿ EAP(ಪಶು ಸಂಗೋಪನೆ ಹಾಗೂ ಹೊಲಿಗೆ) ತರಬೇತಿ ನೀಡಲಾಯಿತು. ಈ ತರಬೇತಿಯನ್ನು ಮಹಿಳಾ ಸ್ವಸಹಾಯ ಸಂಘದವರು ಒಟ್ಟು 62 ಸದಸ್ಯರಿಗೆ ತರಬೇತಿಯ ಸದುಪಯೋಗ ಪಡೆದುಕೊಂಡರು.</p>

ಜಲಾನಯನ ಯೋಜನೆಗಳ ಚಟುವಟಿಕೆ/ಕಾಮಗಾರಿಗಳನ್ನು ಅಂತರ್ಜಾಲದಲ್ಲಿ
ಅಳವಡಿಸಲು ಸಂಕ್ಷಿಪ್ತ ಮಾಹಿತಿ

ಯೋಜನೆಯ ಹೆಸರು:	ಜಲಾನಯನ ಅಭಿವೃದ್ಧಿ ಮೂಲಕ ಬರಗಾಲ ತಡೆಯುವಿಕೆ (WDDP)
ವರ್ಷ:	2022-23
ಕಾಮಗಾರಿಯ/ ಚಟುವಟಿಕೆಯ ಹೆಸರು:	EAP ತರಬೇತಿ ಕಾರ್ಯಕ್ರಮ
ಕಾಮಗಾರಿ/ಚಟುವಟಿಕೆಯ ಛಾಯಾ ಚಿತ್ರ (photo with Lat &Long)	 <p>Latitude: 15.938817 Longitude: 75.9162 Elevation: 574.8±18 m Accuracy: 16.1 m Time: 06-02-2023 16:37 Note: Sanjeevini vehicle EAP Training at Gudura Aminagada RSK</p> <p>Powered by NoteCam</p>
ಅಕ್ಷಾಂಶ ಮತ್ತು ರೇಖಾಂಶ:	15.938817 & 75.9162
ಗ್ರಾಮ:	ಗುಡೂರ ಎಸ್ ಸಿ
ತಾಲ್ಲೂಕು:	ಹುನಗುಂದ
ಜಿಲ್ಲೆ:	ಬಾಗಲಕೋಟೆ
ಕಾಮಗಾರಿ/ ಚಟುವಟಿಕೆಯ ಅಂದಾಜು ಮೊತ್ತ (ರೂಪಾಯಿಗಳಲ್ಲಿ)	30580=00
ಕಾಮಗಾರಿ/ ಚಟುವಟಿಕೆಯ ಕುರಿತು ಸಂಕ್ಷಿಪ್ತ ವಿವರ (ಸಮುದಾಯ ಕಾಮಗಾರಿಯಾಗಿದ್ದರೆ ಅಂದಾಜು ನೀರು ಸಂಗ್ರಹಣೆ (Cubic Meter), ರಕ್ಷಣಾತ್ಮಕ ನೀರಾವರಿ ಪ್ರದೇಶ, ಫಲಾನುಭವಿಗಳ ಸಂಖ್ಯೆ, ವೈಯಕ್ತಿಕ ಕಾಮಗಾರಿಯಾಗಿದ್ದರೆ, ಫಲಾನುಭವಿ ಹೆಸರು, ಚಟುವಟಿಕೆಯಿಂದ ಪಡೆಯುತ್ತಿರುವ ಲಾಭ)	<p>ಕಾಮಗಾರಿ ವಿವರ :</p> <p>ಸ್ವಸಹಾಯ ಸಂಘಗಳಿಗೆ WDDP ಜಲಾನಯನ ಅಭಿವೃದ್ಧಿ ಮೂಲಕ ಬರಗಾಲ ತಡೆಯುವಿಕೆ ಕಾರ್ಯಕ್ರಮ ಅಡಿಯಲ್ಲಿ EAP(ಪಶು ಸಂಗೋಪನೆ ಹಾಗೂ ಹೊಲಿಗೆ) ತರಬೇತಿ ನೀಡಲಾಯಿತು. ಈ ತರಬೇತಿಯನ್ನು ಮಹಿಳಾ ಸ್ವಸಹಾಯ ಸಂಘದವರು ಒಟ್ಟು 56 ಸದಸ್ಯರಿಗೆ ತರಬೇತಿಯ ಸದುಪಯೋಗ ಪಡೆದುಕೊಂಡರು.</p>

ಜಲಾನಯನ ಯೋಜನೆಗಳ ಚಟುವಟಿಕೆ/ಕಾಮಗಾರಿಗಳನ್ನು ಅಂತರ್ಜಾಲದಲ್ಲಿ
ಅಳವಡಿಸಲು ಸಂಕ್ಷಿಪ್ತ ಮಾಹಿತಿ

ಯೋಜನೆಯ ಹೆಸರು:	ಜಲಾನಯನ ಅಭಿವೃದ್ಧಿ ಮೂಲಕ ಬರಗಾಲ ತಡೆಯುವಿಕೆ (WDDP)
ವರ್ಷ:	2022-23
ಕಾಮಗಾರಿಯ/ ಚಟುವಟಿಕೆಯ ಹೆಸರು:	EAP ತರಬೇತಿ ಕಾರ್ಯಕ್ರಮ
ಕಾಮಗಾರಿ/ಚಟುವಟಿಕೆಯ ಛಾಯಾ ಚಿತ್ರ (photo with Lat &Long)	 <p>Latitude: 15.943822 Longitude: 75.939041 Altitude: 495.0±100 m Accuracy: 7.0 m Time: 04-02-2023 12:27</p>
ಅಕ್ಷಾಂಶ ಮತ್ತು ರೇಖಾಂಶ:	15.943822 & 75.939041
ಗ್ರಾಮ:	ಚಿಲ್ಲಾಪೂರ
ತಾಲ್ಲೂಕು:	ಹುನಗುಂದ
ಜಿಲ್ಲೆ:	ಬಾಗಲಕೋಟೆ
ಕಾಮಗಾರಿ/ ಚಟುವಟಿಕೆಯ ಅಂದಾಜು ಮೊತ್ತ (ರೂಪಾಯಿಗಳಲ್ಲಿ)	35460=00
ಕಾಮಗಾರಿ/ ಚಟುವಟಿಕೆಯ ಕುರಿತು ಸಂಕ್ಷಿಪ್ತ ವಿವರ (ಸಮುದಾಯ ಕಾಮಗಾರಿಯಾಗಿದ್ದರೆ ಅಂದಾಜು ನೀರು ಸಂಗ್ರಹಣೆ (Cubic Meter), ರಕ್ಷಣಾತ್ಮಕ ನೀರಾವರಿ ಪ್ರದೇಶ, ಫಲಾನುಭವಿಗಳ ಸಂಖ್ಯೆ ವೈಯಕ್ತಿಕ ಕಾಮಗಾರಿಯಾಗಿದ್ದರೆ, ಫಲಾನುಭವಿ ಹೆಸರು, ಚಟುವಟಿಕೆಯಿಂದ ಪಡೆಯುತ್ತಿರುವ ಲಾಭ)	<p>ಕಾಮಗಾರಿ ವಿವರ :</p> <p>ಸ್ವಸಹಾಯ ಸಂಘಗಳಿಗೆ WDDP ಜಲಾನಯನ ಅಭಿವೃದ್ಧಿ ಮೂಲಕ ಬರಗಾಲ ತಡೆಯುವಿಕೆ ಕಾರ್ಯಕ್ರಮ ಅಡಿಯಲ್ಲಿ EAP(ಪಶು ಸಂಗೋಪನೆ ಹಾಗೂ ಆಹಾರ ಉತ್ಪನ್ನ ಸಂಸ್ಕರಣೆ) ತರಬೇತಿ ನೀಡಲಾಯಿತು. ಈ ತರಬೇತಿಯನ್ನು ಮಹಿಳಾ ಸ್ವಸಹಾಯ ಸಂಘದವರು ಒಟ್ಟು 78 ಸದಸ್ಯರಿಗೆ ತರಬೇತಿಯ ಸದುಪಯೋಗ ಪಡೆದುಕೊಂಡರು.</p>

ಜಲಾನಯನ ಯೋಜನೆಗಳ ಚಟುವಟಿಕೆ/ಕಾಮಗಾರಿಗಳನ್ನು ಅಂತರ್ಜಾಲದಲ್ಲಿ
ಅಳವಡಿಸಲು ಸಂಕ್ಷಿಪ್ತ ಮಾಹಿತಿ

ಯೋಜನೆಯ ಹೆಸರು:	ಜಲಾನಯನ ಅಭಿವೃದ್ಧಿ ಮೂಲಕ ಬರಗಾಲ ತಡೆಯುವಿಕೆ (WDDP)
ವರ್ಷ:	2022-23
ಕಾಮಗಾರಿಯ/ ಚಟುವಟಿಕೆಯ ಹೆಸರು:	EAP ತರಬೇತಿ ಕಾರ್ಯಕ್ರಮ
ಕಾಮಗಾರಿ/ಚಟುವಟಿಕೆಯ ಛಾಯಾ ಚಿತ್ರ (photo with Lat &Long)	 <p>Latitude: 16.08823 Longitude: 75.583933 Elevation: 613.96±113 m Accuracy: 12.2 m Time: 08-02-2023 13:37 Note: SHG jalanayan. Training, Hulageru</p> <p>Powered by NoteCam</p>
ಅಕ್ಷಾಂಶ ಮತ್ತು ರೇಖಾಂಶ:	16.08823 & 75.583933
ಗ್ರಾಮ:	ಹೂಲಗೇರಿ
ತಾಲ್ಲೂಕು:	ಬಾದಾಮಿ
ಜಿಲ್ಲೆ:	ಬಾಗಲಕೋಟೆ
ಕಾಮಗಾರಿ/ ಚಟುವಟಿಕೆಯ ಅಂದಾಜು ಮೊತ್ತ (ರೂಪಾಯಿಗಳಲ್ಲಿ)	47850=00
ಕಾಮಗಾರಿ/ ಚಟುವಟಿಕೆಯ ಕುರಿತು ಸಂಕ್ಷಿಪ್ತ ವಿವರ (ಸಮುದಾಯ ಕಾಮಗಾರಿಯಾಗಿದ್ದರೆ ಅಂದಾಜು ನೀರು ಸಂಗ್ರಹಣೆ (Cubic Meter), ರಕ್ಷಣಾತ್ಮಕ ನೀರಾವರಿ ಪ್ರದೇಶ, ಫಲಾನುಭವಿಗಳ ಸಂಖ್ಯೆ ವೈಯಕ್ತಿಕ ಕಾಮಗಾರಿಯಾಗಿದ್ದರೆ, ಫಲಾನುಭವಿ ಹೆಸರು, ಚಟುವಟಿಕೆಯಿಂದ ಪಡೆಯುತ್ತಿರುವ ಲಾಭ)	<p>ಕಾಮಗಾರಿ ವಿವರ :</p> <p>ಸ್ವಸಹಾಯ ಸಂಘಗಳಿಗೆ WDDP ಜಲಾನಯನ ಅಭಿವೃದ್ಧಿ ಮೂಲಕ ಬರಗಾಲ ತಡೆಯುವಿಕೆ ಕಾರ್ಯಕ್ರಮ ಅಡಿಯಲ್ಲಿ EAP(ಪಶು ಸಂಗೋಪನೆ ಹಾಗೂ ಆಹಾರ ಉತ್ಪನ್ನ ಸಂಸ್ಕರಣೆ) ತರಬೇತಿ ನೀಡಲಾಯಿತು. ಈ ತರಬೇತಿಯನ್ನು ಮಹಿಳಾ ಸ್ವಸಹಾಯ ಸಂಘದವರು ಒಟ್ಟು 87 ಸದಸ್ಯರಿಗೆ ತರಬೇತಿಯ ಸದುಪಯೋಗ ಪಡೆದುಕೊಂಡರು.</p>

ಜಲಾನಯನ ಯೋಜನೆಗಳ ಚಟುವಟಿಕೆ/ಕಾಮಗಾರಿಗಳನ್ನು ಅಂತರ್ಜಾಲದಲ್ಲಿ
ಅಳವಡಿಸಲು ಸಂಕ್ಷಿಪ್ತ ಮಾಹಿತಿ

ಯೋಜನೆಯ ಹೆಸರು:	ಜಲಾನಯನ ಅಭಿವೃದ್ಧಿ ಮೂಲಕ ಬರಗಾಲ ತಡೆಯುವಿಕೆ (WDDP)
ವರ್ಷ:	2022-23
ಕಾಮಗಾರಿಯ/ ಚಟುವಟಿಕೆಯ ಹೆಸರು:	EAP ತರಬೇತಿ ಕಾರ್ಯಕ್ರಮ
ಕಾಮಗಾರಿ/ಚಟುವಟಿಕೆಯ ಛಾಯಾ ಚಿತ್ರ (photo with Lat &Long)	 <p>Latitude: 16.072522 Longitude: 75.642102 Elevation: 585.73±17 m Accuracy: 16.7 m Time: 09-02-2023 12:24 Note: Sanjeevini vehicle EAP Training at Katageri Guledagudda RSK</p>
ಅಕ್ಷಾಂಶ ಮತ್ತು ರೇಖಾಂಶ:	16.072522 & 75.642102
ಗ್ರಾಮ:	ಕಟಗೇರಿ
ತಾಲ್ಲೂಕು:	ಬಾದಾಮಿ
ಜಿಲ್ಲೆ:	ಬಾಗಲಕೋಟೆ
ಕಾಮಗಾರಿ/ ಚಟುವಟಿಕೆಯ ಅಂದಾಜು ಮೊತ್ತ (ರೂಪಾಯಿಗಳಲ್ಲಿ)	52150=00
ಕಾಮಗಾರಿ/ ಚಟುವಟಿಕೆಯ ಕುರಿತು ಸಂಕ್ಷಿಪ್ತ ವಿವರ (ಸಮುದಾಯ ಕಾಮಗಾರಿಯಾಗಿದ್ದರೆ ಅಂದಾಜು ನೀರು ಸಂಗ್ರಹಣೆ (Cubic Meter), ರಕ್ಷಣಾತ್ಮಕ ನೀರಾವರಿ ಪ್ರದೇಶ, ಫಲಾನುಭವಿಗಳ ಸಂಖ್ಯೆ ವೈಯಕ್ತಿಕ ಕಾಮಗಾರಿಯಾಗಿದ್ದರೆ, ಫಲಾನುಭವಿ ಹೆಸರು, ಚಟುವಟಿಕೆಯಿಂದ ಪಡೆಯುತ್ತಿರುವ ಲಾಭ)	<p>ಕಾಮಗಾರಿ ವಿವರ :</p> <p>ಸ್ವಸಹಾಯ ಸಂಘಗಳಿಗೆ WDDP ಜಲಾನಯನ ಅಭಿವೃದ್ಧಿ ಮೂಲಕ ಬರಗಾಲ ತಡೆಯುವಿಕೆ ಕಾರ್ಯಕ್ರಮ ಅಡಿಯಲ್ಲಿ EAP(ಪಶು ಸಂಗೋಪನೆ ಹಾಗೂ ಆಹಾರ ಉತ್ಪನ್ನ ಸಂಸ್ಕರಣೆ) ತರಬೇತಿ ನೀಡಲಾಯಿತು. ಈ ತರಬೇತಿಯನ್ನು ಮಹಿಳಾ ಸ್ವಸಹಾಯ ಸಂಘದವರು ಒಟ್ಟು 98 ಸದಸ್ಯರಿಗೆ ತರಬೇತಿಯ ಸದುಪಯೋಗ ಪಡೆದುಕೊಂಡರು.</p>


ಜಲಾನಯನ ಯೋಜನೆಗಳ ಚಟುವಟಿಕೆ/ಕಾಮಗಾರಿಗಳನ್ನು ಅಂತರ್ಜಾಲದಲ್ಲಿ
ಅಳವಡಿಸಲು ಸಂಕ್ಷಿಪ್ತ ಮಾಹಿತಿ

ಯೋಜನೆಯ ಹೆಸರು:	ಜಲಾನಯನ ಅಭಿವೃದ್ಧಿ ಮೂಲಕ ಬರಗಾಲ ತಡೆಯುವಿಕೆ (WDDP)
ವರ್ಷ:	2022-23
ಕಾಮಗಾರಿಯ/ ಚಟುವಟಿಕೆಯ ಹೆಸರು:	ಮಹಿಳಾ ಸ್ವ ಸಹಾಯ ಸಂಘಗಳಿಗೆ ಎಸ್-3 ತರಬೇತಿ ಕಾರ್ಯಕ್ರಮ
ಕಾಮಗಾರಿ/ಚಟುವಟಿಕೆಯ ಛಾಯಾ ಚಿತ್ರ (photo with Lat &Long)	 <p>Latitude: 16.002929 Longitude: 75.884384 Accuracy: 3565 m Time: 03-02-2022 19:52 Note: S-3 Training in Tallikeri village in Annapurna RDK Powered by GeoCue</p>
ಅಕ್ಷಾಂಶ ಮತ್ತು ರೇಖಾಂಶ:	16.002929 & 75.884384
ಗ್ರಾಮ:	ಗೂಡುರ
ತಾಲ್ಲೂಕು:	ಇಳಕಲ್ಲ
ಜಿಲ್ಲೆ:	ಬಾಗಲಕೋಟೆ
ಕಾಮಗಾರಿ/ ಚಟುವಟಿಕೆಯ ಅಂದಾಜು ಮೊತ್ತ (ರೂಪಾಯಿಗಳಲ್ಲಿ)	81660.00
ಕಾಮಗಾರಿ/ ಚಟುವಟಿಕೆಯ ಕುರಿತು ಸಂಕ್ಷಿಪ್ತ ವಿವರ (ಸಮುದಾಯ ಕಾಮಗಾರಿಯಾಗಿದ್ದರೆ ಅಂದಾಜು ನೀರು ಸಂಗ್ರಹಣೆ (Cubic Meter), ರಕ್ಷಣಾತ್ಮಕ ನೀರಾವರಿ ಪ್ರದೇಶ, ಫಲಾನುಭವಿಗಳ ಸಂಖ್ಯೆ ವೈಯಕ್ತಿಕ ಕಾಮಗಾರಿಯಾಗಿದ್ದರೆ, ಫಲಾನುಭವಿ ಹೆಸರು, ಚಟುವಟಿಕೆಯಿಂದ ಪಡೆಯುತ್ತಿರುವ ಲಾಭ)	<p>ಕಾಮಗಾರಿ ವಿವರ : ಸ್ವಸಹಾಯ ಸಂಘಗಳಿಗೆ WDDP ಜಲಾನಯನ ಅಭಿವೃದ್ಧಿ ಮೂಲಕ ಬರಗಾಲ ತಡೆಯುವಿಕೆ ಕಾರ್ಯಕ್ರಮ ಅಡಿಯಲ್ಲಿ ಎಸ್-3 ತರಬೇತಿ ನೀಡಲಾಯಿತು. ಈ ತರಬೇತಿಯನ್ನು ಮಹಿಳಾ ಸ್ವಸಹಾಯ ಸಂಘದವರು ಒಟ್ಟು 483 ಸದಸ್ಯರಿಗೆ ತರಬೇತಿಯ ಸದುಪಯೋಗ ಪಡೆದುಕೊಂಡರು</p>

ಜಲಾನಯನ ಯೋಜನೆಗಳ ಚಟುವಟಿಕೆ/ಕಾಮಗಾರಿಗಳನ್ನು ಅಂತರ್ಜಾಲದಲ್ಲಿ
ಅಳವಡಿಸಲು ಸಂಕ್ಷಿಪ್ತ ಮಾಹಿತಿ

ಯೋಜನೆಯ ಹೆಸರು:	ಜಲಾನಯನ ಅಭಿವೃದ್ಧಿ ಮೂಲಕ ಬರಗಾಲ ತಡೆಯುವಿಕೆ (WDDP)
ವರ್ಷ:	2022-23
ಕಾಮಗಾರಿಯ/ ಚಟುವಟಿಕೆಯ ಹೆಸರು:	ಬಳಕೆದಾರರ ಗುಂಪುಗಳಿಗೆ U-3 ತರಬೇತಿ ಕಾರ್ಯಕ್ರಮ
ಕಾಮಗಾರಿ/ಚಟುವಟಿಕೆಯ ಛಾಯಾ ಚಿತ್ರ (photo with Lat &Long)	
ಅಕ್ಷಾಂಶ ಮತ್ತು ರೇಖಾಂಶ:	16.054268 & 75.911664
ಗ್ರಾಮ:	ದಮೂರ
ತಾಲೂಕು:	ಇಳಕಲ್ಲ
ಜಿಲ್ಲೆ:	ಬಾಗಲಕೋಟೆ
ಕಾಮಗಾರಿ/ ಚಟುವಟಿಕೆಯ ಅಂದಾಜು ಮೊತ್ತ (ರೂಪಾಯಿಗಳಲ್ಲಿ)	58000.00
ಕಾಮಗಾರಿ/ ಚಟುವಟಿಕೆಯ ಕುರಿತು ಸಂಕ್ಷಿಪ್ತ ವಿವರ (ಸಮುದಾಯ ಕಾಮಗಾರಿಯಾಗಿದ್ದರೆ ಅಂದಾಜು ನೀರು ಸಂಗ್ರಹಣೆ (Cubic Meter), ರಕ್ಷಣಾತ್ಮಕ ನೀರಾವರಿ ಪ್ರದೇಶ, ಫಲಾನುಭವಿಗಳ ಸಂಖ್ಯೆ, ವೈಯಕ್ತಿಕ ಕಾಮಗಾರಿಯಾಗಿದ್ದರೆ, ಫಲಾನುಭವಿ ಹೆಸರು, ಚಟುವಟಿಕೆಯಿಂದ ಪಡೆಯುತ್ತಿರುವ ಲಾಭ)	ಕಾಮಗಾರಿ ವಿವರ : ಬಳಕೆದಾರರ ಗುಂಪುಗಳಿಗೆ WDDP ಜಲಾನಯನ ಅಭಿವೃದ್ಧಿ ಮೂಲಕ ಬರಗಾಲ ತಡೆಯುವಿಕೆ ಕಾರ್ಯಕ್ರಮದ ಅಡಿಯಲ್ಲಿ U3 ತರಬೇತಿ ನೀಡಲಾಯಿತು. ಈ ತರಬೇತಿಯನ್ನು ಬಳಕೆದಾರರ ಗುಂಪುಗಳು ಒಟ್ಟು 477 ಸದಸ್ಯರಿಗೆ ತರಬೇತಿಯ ಸದುಪಯೋಗ ಪಡೆದುಕೊಂಡರು

ಜಲಾನಯನ ಯೋಜನೆಗಳ ಚಟುವಟಿಕೆ/ಕಾಮಗಾರಿಗಳನ್ನು ಅಂತರ್ಜಾಲದಲ್ಲಿ
ಅಳವಡಿಸಲು ಸಂಕ್ಷಿಪ್ತ ಮಾಹಿತಿ


ಯೋಜನೆಯ ಹೆಸರು:	ಜಲಾನಯನ ಅಭಿವೃದ್ಧಿ ಮೂಲಕ ಬರಗಾಲ ತಡೆಯುವಿಕೆ (WDDP)
ವರ್ಷ:	2022-23
ಕಾಮಗಾರಿಯ/ ಚಟುವಟಿಕೆಯ ಹೆಸರು:	E-3 ತರಬೇತಿ ಕಾರ್ಯಕ್ರಮ
ಕಾಮಗಾರಿ/ಚಟುವಟಿಕೆಯ ಛಾಯಾ ಚಿತ್ರ (photo with Lat &Long)	 <p>Latitude: 16.057978 Longitude: 75.943911 Accuracy: 20.2 m Time: 15-05-2022 16:47 More: 02 MURADI, KGLUR GP Training @Bhimnagar RSK Powered by MURADI</p>
ಅಕ್ಷಾಂಶ ಮತ್ತು ರೇಖಾಂಶ:	16.057979 & 75.943911
ಗ್ರಾಮ:	ಅಮೀನಗಡ
ತಾಲ್ಲೂಕು:	ಹುನಗುಂದ
ಜಿಲ್ಲೆ:	ಬಾಗಲಕೋಟೆ
ಕಾಮಗಾರಿ/ ಚಟುವಟಿಕೆಯ ಅಂದಾಜು ಮೊತ್ತ (ರೂಪಾಯಿಗಳಲ್ಲಿ)	3970.00
ಕಾಮಗಾರಿ/ ಚಟುವಟಿಕೆಯ ಕುರಿತು ಸಂಕ್ಷಿಪ್ತ ವಿವರ (ಸಮುದಾಯ ಕಾಮಗಾರಿಯಾಗಿದ್ದರೆ ಅಂದಾಜು ನೀರು ಸಂಗ್ರಹಣೆ (Cubic Meter), ರಕ್ಷಣಾತ್ಮಕ ನೀರಾವರಿ ಪ್ರದೇಶ, ಫಲಾನುಭವಿಗಳ ಸಂಖ್ಯೆ ವೈಯಕ್ತಿಕ ಕಾಮಗಾರಿಯಾಗಿದ್ದರೆ, ಫಲಾನುಭವಿ ಹೆಸರು, ಚಟುವಟಿಕೆಯಿಂದ ಪಡೆಯುತ್ತಿರುವ ಲಾಭ)	<p>ಕಾಮಗಾರಿ ವಿವರ :</p> <p>ಕಾರ್ಯಕಾರಿನಿ ಸಮಿತಿಗಳಿಗೆ WDDP ಜಲಾನಯನ ಅಭಿವೃದ್ಧಿ ಮೂಲಕ ಬರಗಾಲ ತಡೆಯುವಿಕೆ ಕಾರ್ಯಕ್ರಮದ ಬಗ್ಗೆ ಸಂಪೂರ್ಣ E3 ತರಬೇತಿಯಲ್ಲಿ ಒಟ್ಟು 34 ಸದಸ್ಯರಿಗೆ ತರಬೇತಿಯ ನೀಡಲಾಯಿತು</p>

ಅನುಬಂಧ

**ಜಲಾನಯನ ಯೋಜನೆಗಳ ಚಟುವಟಿಕೆ/ಕಾಮಗಾರಿಗಳನ್ನು ಅಂತರ್ಜಾಲದಲ್ಲಿ
ಅಳವಡಿಸಲು ಸಂಕ್ಷಿಪ್ತ ಮಾಹಿತಿ**

ಯೋಜನೆಯ ಹೆಸರು:	ಜಲಾನಯನ ಅಭಿವೃದ್ಧಿ ಮೂಲಕ ಬರಗಾಲ ತಡೆಯುವಿಕೆ (WDDP)
ವರ್ಷ:	2022-23
ಕಾಮಗಾರಿಯ/ ಚಟುವಟಿಕೆಯ ಹೆಸರು:	S-3 ತರಬೇತಿ ಕಾರ್ಯಕ್ರಮ
ಕಾಮಗಾರಿ/ಚಟುವಟಿಕೆಯ ಛಾಯಾ ಚಿತ್ರ (photo with Lat &Long)	
ಸರ್ವೆ ನಂಬರ್:	-
ಅಕ್ಷಾಂಶ ಮತ್ತು ರೇಖಾಂಶ:	16.110168 & 75.62051
ಗ್ರಾಮ:	ಹೂಲಗೇರಿ
ತಾಲ್ಲೂಕು:	ಬಾದಾಮಿ
ಜಿಲ್ಲೆ:	ಬಾಗಲಕೋಟೆ
ಕಾಮಗಾರಿ/ ಚಟುವಟಿಕೆಯ ಅಂದಾಜು ಮೊತ್ತ (ರೂಪಾಯಿಗಳಲ್ಲಿ)	85550/-
ಕಾಮಗಾರಿ/ ಚಟುವಟಿಕೆಯ ಕುರಿತು ಸಂಕ್ಷಿಪ್ತ ವಿವರ (ಸಮುದಾಯ ಕಾಮಗಾರಿಯಾಗಿದ್ದರೆ ಅಂದಾಜು ನೀರು ಸಂಗ್ರಹಣೆ (Cubic Meter), ರಕ್ಷಣಾತ್ಮಕ ನೀರಾವರಿ ಪ್ರದೇಶ, ಫಲಾನುಭವಿಗಳ ಸಂಖ್ಯೆ ವೈಯಕ್ತಿಕ ಕಾಮಗಾರಿಯಾಗಿದ್ದರೆ, ಫಲಾನುಭವಿ ಹೆಸರು, ಚಟುವಟಿಕೆಯಿಂದ ಪಡೆಯುತ್ತಿರುವ ಲಾಭ)	ಜಲಾನಯನ ಅಭಿವೃದ್ಧಿ ಮೂಲಕ ಬರಗಾಲ ತಡೆಯುವಿಕೆ ತರಬೇತಿ ಯೋಜನೆಯಡಿ (WDDP) S-3 ತರಬೇತಿಯಲ್ಲಿ 727 ಸ್ವ ಸಹಾಯ ಸಂಘದ ಸದಸ್ಯರು ಈ ತರಬೇತಿಯ ಪ್ರಯೋಜನೆಯನ್ನು ಪಡೆದುಕೊಂಡರು.


ಜಲಾನಯನ ಯೋಜನೆಗಳ ಚಟುವಟಿಕೆ/ಕಾಮಗಾರಿಗಳನ್ನು ಅಂತರ್ಜಾಲದಲ್ಲಿ
ಅಳವಡಿಸಲು ಸಂಕ್ಷಿಪ್ತ ಮಾಹಿತಿ

ಯೋಜನೆಯ ಹೆಸರು:	ಜಲಾನಯನ ಅಭಿವೃದ್ಧಿ ಮೂಲಕ ಬರಗಾಲ ತಡೆಯುವಿಕೆ (WDDP)
ವರ್ಷ:	2022-23
ಕಾಮಗಾರಿಯ/ ಚಟುವಟಿಕೆಯ ಹೆಸರು:	U-2 ತರಬೇತಿ ಕಾರ್ಯಕ್ರಮ
ಕಾಮಗಾರಿ/ಚಟುವಟಿಕೆಯ ಛಾಯಾ ಚಿತ್ರ (photo with Lat &Long)	 <p>Latitude: 16.144976 Longitude: 75.544228 Accuracy: 3300.0 m Time: 09-08-2022 11:32 Note: Bandakeri gramdalli.s2 Powered by NoteCam</p>
ಸರ್ವೆ ನಂಬರ್:	-
ಅಕ್ಷಾಂಶ ಮತ್ತು ರೇಖಾಂಶ:	16.144976 & 75.544228
ಗ್ರಾಮ:	ಕಟಗೇರಿ
ತಾಲ್ಲೂಕು:	ಬಾದಾಮಿ
ಜಿಲ್ಲೆ:	ಬಾಗಲಕೋಟೆ
ಕಾಮಗಾರಿ/ ಚಟುವಟಿಕೆಯ ಅಂದಾಜು ಮೊತ್ತ (ರೂಪಾಯಿಗಳಲ್ಲಿ)	88500/-
ಕಾಮಗಾರಿ/ ಚಟುವಟಿಕೆಯ ಕುರಿತು ಸಂಕ್ಷಿಪ್ತ ವಿವರ (ಸಮುದಾಯ ಕಾಮಗಾರಿಯಾಗಿದ್ದರೆ ಅಂದಾಜು ನೀರು ಸಂಗ್ರಹಣೆ (Cubic Meter), ರಕ್ಷಣಾತ್ಮಕ ನೀರಾವರಿ ಪ್ರದೇಶ, ಫಲಾನುಭವಿಗಳ ಸಂಖ್ಯೆ ವೈಯಕ್ತಿಕ ಕಾಮಗಾರಿಯಾಗಿದ್ದರೆ, ಫಲಾನುಭವಿ ಹೆಸರು, ಚಟುವಟಿಕೆಯಿಂದ ಪಡೆಯುತ್ತಿರುವ ಲಾಭ)	ಜಲಾನಯನ ಅಭಿವೃದ್ಧಿ ಮೂಲಕ ಬರಗಾಲ ತಡೆಯುವಿಕೆ ತರಬೇತಿ ಯೋಜನೆಯಡಿ (WDDP) U-2 ತರಬೇತಿಯಲ್ಲಿ 709 ಸ್ವ ಸಹಾಯ ಸಂಘದ ಸದಸ್ಯರು ಈ ತರಬೇತಿಯ ಪ್ರಯೋಜನೆಯನ್ನು ಪಡೆದುಕೊಂಡರು.

ಜಲಾನಯನ ಯೋಜನೆಗಳ ಚಟುವಟಿಕೆ/ಕಾಮಗಾರಿಗಳನ್ನು ಅಂತರ್ಜಾಲದಲ್ಲಿ
ಅಳವಡಿಸಲು ಸಂಕ್ಷಿಪ್ತ ಮಾಹಿತಿ

ಯೋಜನೆಯ ಹೆಸರು:	ಜಲಾನಯನ ಅಭಿವೃದ್ಧಿ ಮೂಲಕ ಬರಗಾಲ ತಡೆಯುವಿಕೆ (WDDP)
ವರ್ಷ:	2022-23
ಕಾಮಗಾರಿಯ/ ಚಟುವಟಿಕೆಯ ಹೆಸರು:	U-3 ತರಬೇತಿ ಕಾರ್ಯಕ್ರಮ
ಕಾಮಗಾರಿ/ಚಟುವಟಿಕೆಯ ಛಾಯಾ ಚಿತ್ರ (photo with Lat &Long)	 <p>Latitude: 16.110168 Longitude: 75.62051 Elevation: 573.14 m Accuracy: 9.6 m Time: 20-02-2021 12:03 Note: ಗ್ರಾಮ ಪಂಚಾಯತೀರಿ ಗ್ರಾಮ ಕಾಲಗೊಬ</p> <p>ಗ್ರಾಮ : ಕ ಗ ಳ ಗೊಬ ಗ್ರಾಮ ಸ ಛಿ ದಿನಾಂಕ : 20-02-2021</p> <p>Powered by NoteCam</p>
ಸರ್ವೆ ನಂಬರ್:	-
ಅಕ್ಷಾಂಶ ಮತ್ತು ರೇಖಾಂಶ:	16.110168 & 75.62051
ಗ್ರಾಮ:	ಹೂಲಗೇರಿ
ತಾಲೂಕು:	ಬಾದಾಮಿ
ಜಿಲ್ಲೆ:	ಬಾಗಲಕೋಟೆ
ಕಾಮಗಾರಿ/ ಚಟುವಟಿಕೆಯ ಅಂದಾಜು ಮೊತ್ತ (ರೂಪಾಯಿಗಳಲ್ಲಿ)	88450/-
ಕಾಮಗಾರಿ/ ಚಟುವಟಿಕೆಯ ಕುರಿತು ಸಂಕ್ಷಿಪ್ತ ವಿವರ (ಸಮುದಾಯ ಕಾಮಗಾರಿಯಾಗಿದ್ದರೆ ಅಂದಾಜು ನೀರು ಸಂಗ್ರಹಣೆ (Cubic Meter), ರಕ್ಷಣಾತ್ಮಕ ನೀರಾವರಿ ಪ್ರದೇಶ, ಫಲಾನುಭವಿಗಳ ಸಂಖ್ಯೆ ವೈಯಕ್ತಿಕ ಕಾಮಗಾರಿಯಾಗಿದ್ದರೆ, ಫಲಾನುಭವಿ ಹೆಸರು, ಚಟುವಟಿಕೆಯಿಂದ ಪಡೆಯುತ್ತಿರುವ ಲಾಭ)	ಜಲಾನಯನ ಅಭಿವೃದ್ಧಿ ಮೂಲಕ ಬರಗಾಲ ತಡೆಯುವಿಕೆ ತರಬೇತಿ ಯೋಜನೆಯಡಿ (WDDP) U-3 ತರಬೇತಿಯಲ್ಲಿ 744 ಸ್ವ ಸಹಾಯ ಸಂಘದ ಸದಸ್ಯರು ಈ ತರಬೇತಿಯ ಪ್ರಯೋಜನೆಯನ್ನು ಪಡೆದುಕೊಂಡರು.

ಜಲಾನಯನ ಯೋಜನೆಗಳ ಚಟುವಟಿಕೆ/ಕಾಮಗಾರಿಗಳನ್ನು ಅಂತರ್ಜಾಲದಲ್ಲಿ
ಅಳವಡಿಸಲು ಸಂಕ್ಷಿಪ್ತ ಮಾಹಿತಿ

ಯೋಜನೆಯ ಹೆಸರು:	ಜಲಾನಯನ ಅಭಿವೃದ್ಧಿ ಮೂಲಕ ಬರಗಾಲ ತಡೆಯುವಿಕೆ (WDDP)
ವರ್ಷ:	2022-23
ಕಾಮಗಾರಿಯ/ ಚಟುವಟಿಕೆಯ ಹೆಸರು:	E-2 ತರಬೇತಿ ಕಾರ್ಯಕ್ರಮ
ಕಾಮಗಾರಿ/ಚಟುವಟಿಕೆಯ ಛಾಯಾ ಚಿತ್ರ (photo with Lat &Long)	 <p>Latitude: 16.061564 Longitude: 75.609715 Accuracy: 1000.0 m Time: 19-12-2022 11:46</p> <p>Powered by NoteCam</p>
ಸರ್ವೆ ನಂಬರ್:	-
ಅಕ್ಷಾಂಶ ಮತ್ತು ರೇಖಾಂಶ:	16.061564 & 75.609715
ಗ್ರಾಮ:	ಹೂಲಗೇರಿ
ತಾಲ್ಲೂಕು:	ಬಾದಾಮಿ
ಜಿಲ್ಲೆ:	ಬಾಗಲಕೋಟೆ
ಕಾಮಗಾರಿ/ ಚಟುವಟಿಕೆಯ ಅಂದಾಜು ಮೊತ್ತ (ರೂಪಾಯಿಗಳಲ್ಲಿ)	4840/-
ಕಾಮಗಾರಿ/ ಚಟುವಟಿಕೆಯ ಕುರಿತು ಸಂಕ್ಷಿಪ್ತ ವಿವರ (ಸಮುದಾಯ ಕಾಮಗಾರಿಯಾಗಿದ್ದರೆ ಅಂದಾಜು ನೀರು ಸಂಗ್ರಹಣೆ (Cubic Meter), ರಕ್ಷಣಾತ್ಮಕ ನೀರಾವರಿ ಪ್ರದೇಶ, ಫಲಾನುಭವಿಗಳ ಸಂಖ್ಯೆ ವೈಯಕ್ತಿಕ ಕಾಮಗಾರಿಯಾಗಿದ್ದರೆ, ಫಲಾನುಭವಿ ಹೆಸರು, ಚಟುವಟಿಕೆಯಿಂದ ಪಡೆಯುತ್ತಿರುವ ಲಾಭ)	ಜಲಾನಯನ ಅಭಿವೃದ್ಧಿ ಮೂಲಕ ಬರಗಾಲ ತಡೆಯುವಿಕೆ ತರಬೇತಿ ಯೋಜನೆಯಡಿ (WDDP) E-2 ತರಬೇತಿಯಲ್ಲಿ 33 ಸ್ವ ಸಹಾಯ ಸಂಘದ ಸದಸ್ಯರು ಈ ತರಬೇತಿಯ ಪ್ರಯೋಜನೆಯನ್ನು ಪಡೆದುಕೊಂಡರು.

ಜಲಾನಯನ ಯೋಜನೆಗಳ ಚಟುವಟಿಕೆ/ಕಾಮಗಾರಿಗಳನ್ನು ಅಂತರ್ಜಾಲದಲ್ಲಿ
ಅಳವಡಿಸಲು ಸಂಕ್ಷಿಪ್ತ ಮಾಹಿತಿ

ಯೋಜನೆಯ ಹೆಸರು:	ಜಲಾನಯನ ಅಭಿವೃದ್ಧಿ ಮೂಲಕ ಬರಗಾಲ ತಡೆಯುವಿಕೆ (WDDP)
ವರ್ಷ:	2022-23
ಕಾಮಗಾರಿಯ/ ಚಟುವಟಿಕೆಯ ಹೆಸರು:	E-3 ತರಬೇತಿ ಕಾರ್ಯಕ್ರಮ
ಕಾಮಗಾರಿ/ಚಟುವಟಿಕೆಯ ಛಾಯಾ ಚಿತ್ರ (photo with Lat &Long)	
ಸರ್ವೆ ನಂಬರ್:	-
ಅಕ್ಷಾಂಶ ಮತ್ತು ರೇಖಾಂಶ:	
ಗ್ರಾಮ:	ಹೂಲಗೇರಿ
ತಾಲ್ಲೂಕು:	ಬಾದಾಮಿ
ಜಿಲ್ಲೆ:	ಬಾಗಲಕೋಟೆ
ಕಾಮಗಾರಿ/ ಚಟುವಟಿಕೆಯ ಅಂದಾಜು ಮೊತ್ತ (ರೂಪಾಯಿಗಳಲ್ಲಿ)	4840/-
ಕಾಮಗಾರಿ/ ಚಟುವಟಿಕೆಯ ಕುರಿತು ಸಂಕ್ಷಿಪ್ತ ವಿವರ (ಸಮುದಾಯ ಕಾಮಗಾರಿಯಾಗಿದ್ದರೆ ಅಂದಾಜು ನೀರು ಸಂಗ್ರಹಣೆ (Cubic Meter), ರಕ್ಷಣಾತ್ಮಕ ನೀರಾವರಿ ಪ್ರದೇಶ, ಫಲಾನುಭವಿಗಳ ಸಂಖ್ಯೆ ವೈಯಕ್ತಿಕ ಕಾಮಗಾರಿಯಾಗಿದ್ದರೆ, ಫಲಾನುಭವಿ ಹೆಸರು, ಚಟುವಟಿಕೆಯಿಂದ ಪಡೆಯುತ್ತಿರುವ ಲಾಭ)	ಜಲಾನಯನ ಅಭಿವೃದ್ಧಿ ಮೂಲಕ ಬರಗಾಲ ತಡೆಯುವಿಕೆ ತರಬೇತಿ ಯೋಜನೆಯಡಿ (WDDP) E-3 ತರಬೇತಿಯಲ್ಲಿ 33 ಸ್ವ ಸಹಾಯ ಸಂಘದ ಸದಸ್ಯರು ಈ ತರಬೇತಿಯ ಪ್ರಯೋಜನೆಯನ್ನು ಪಡೆದುಕೊಂಡರು.

ಜಲಾನಯನ ಯೋಜನೆಗಳ ಚಟುವಟಿಕೆ/ಕಾಮಗಾರಿಗಳನ್ನು ಅಂತರ್ಜಾಲದಲ್ಲಿ
ಅಳವಡಿಸಲು ಸಂಕ್ಷಿಪ್ತ ಮಾಹಿತಿ

ಯೋಜನೆಯ ಹೆಸರು:	ಜಲಾನಯನ ಅಭಿವೃದ್ಧಿ ಮೂಲಕ ಬರಗಾಲ ತಡೆಯುವಿಕೆ (WDDP)
ವರ್ಷ:	2022-23
ಕಾಮಗಾರಿಯ/ ಚಟುವಟಿಕೆಯ ಹೆಸರು:	ಖುಷ್ಕಿ ತೋಟಗಾರಿಕೆ ಪ್ರದೇಶ ವಿಸ್ತರಣೆ.
ಕಾಮಗಾರಿ/ಚಟುವಟಿಕೆಯ ಛಾಯಾ ಚಿತ್ರ (photo with Lat &Long)	
ಸರ್ವೆ ನಂಬರ್:	76/2
ಅಕ್ಷಾಂಶ ಮತ್ತು ರೇಖಾಂಶ:	16.073612 & 75.617054
ಗ್ರಾಮ:	ಹುಲಸಗೆರಿ
ತಾಲ್ಲೂಕು:	ಬದಾಮಿ
ಜಿಲ್ಲೆ:	ಬಾಗಲಕೋಟೆ
ಕಾಮಗಾರಿ/ ಚಟುವಟಿಕೆಯ ಅಂದಾಜು ಮೊತ್ತ (ರೂಪಾಯಿಗಳಲ್ಲಿ)	40750/-
ಕಾಮಗಾರಿ/ ಚಟುವಟಿಕೆಯ ಕುರಿತು ಸಂಕ್ಷಿಪ್ತ ವಿವರ (ಸಮುದಾಯ ಕಾಮಗಾರಿಯಾಗಿದ್ದರೆ ಅಂದಾಜು ನೀರು ಸಂಗ್ರಹಣೆ (Cubic Meter), ರಕ್ಷಣಾತ್ಮಕ ನೀರಾವರಿ ಪ್ರದೇಶ, ಫಲಾನುಭವಿಗಳ ಸಂಖ್ಯೆ ವೈಯಕ್ತಿಕ ಕಾಮಗಾರಿಯಾಗಿದ್ದರೆ, ಫಲಾನುಭವಿ ಹೆಸರು, ಚಟುವಟಿಕೆಯಿಂದ ಪಡೆಯುತ್ತಿರುವ ಲಾಭ)	2022-23 ನೇ ಸಾಲಿನಲ್ಲಿ ಜಲಾನಯನ ಅಭಿವೃದ್ಧಿ ಮೂಲಕ ಬರಗಾಲ ತಡೆಯುವಿಕೆ ಯೋಜನೆ (WDDP) ಯೋಜನೆಯಡಿಯಲ್ಲಿ ಖುಷ್ಕಿ ತೋಟಗಾರಿಕೆ ಪ್ರದೇಶ ವಿಸ್ತರಣೆ. ಕಾರ್ಯಕ್ರಮದಡಿ ಶ್ರೀಭೀಮಪ್ಪ ಬ ವಾಲಿಕಾರ ರವರಿಗೆ ರೂ. 40750/- ಮೊತ್ತದ ಸಸಿಗಳನ್ನು ಪಡೆದಿರುತ್ತಾರೆ.

ಅನುಬಂಧ

ಜಲಾನಯನ ಯೋಜನೆಗಳ ಚಟುವಟಿಕೆ/ಕಾಮಗಾರಿಗಳನ್ನು ಅಂತರ್ಜಾಲದಲ್ಲಿ
ಅಳವಡಿಸಲು ಸಂಕ್ಷಿಪ್ತ ಮಾಹಿತಿ

ಯೋಜನೆಯ ಹೆಸರು:	ಜಲಾನಯನ ಅಭಿವೃದ್ಧಿ ಮೂಲಕ ಬರಗಾಲ ತಡೆಯುವಿಕೆ (WDDP)
ವರ್ಷ:	2022-23
ಕಾಮಗಾರಿಯ/ ಚಟುವಟಿಕೆಯ ಹೆಸರು:	ಖುಷ್ಕಿ ತೋಟಗಾರಿಕೆ ಪ್ರದೇಶ ವಿಸ್ತರಣೆ.
ಕಾಮಗಾರಿ/ಚಟುವಟಿಕೆಯ ಛಾಯಾ ಚಿತ್ರ (photo with Lat &Long)	 <p>Time: 08-08-2023 11:57 Note: siddarood siddannava Powered by NoteCam</p>
ಸರ್ವೆ ನಂಬರ್:	46/2
ಅಕ್ಷಾಂಶ ಮತ್ತು ರೇಖಾಂಶ:	16.073772& 75.617624
ಗ್ರಾಮ:	ಹುಲಸಗೆರಿ
ತಾಲ್ಲೂಕು:	ಬದಾಮಿ
ಜಿಲ್ಲೆ:	ಬಾಗಲಕೋಟೆ
ಕಾಮಗಾರಿ/ ಚಟುವಟಿಕೆಯ ಅಂದಾಜು ಮೊತ್ತ (ರೂಪಾಯಿಗಳಲ್ಲಿ)	40750/-
ಕಾಮಗಾರಿ/ ಚಟುವಟಿಕೆಯ ಕುರಿತು ಸಂಕ್ಷಿಪ್ತ ವಿವರ (ಸಮುದಾಯ ಕಾಮಗಾರಿಯಾಗಿದ್ದರೆ ಅಂದಾಜು ನೀರು ಸಂಗ್ರಹಣೆ (Cubic Meter), ರಕ್ಷಣಾತ್ಮಕ ನೀರಾವರಿ ಪ್ರದೇಶ, ಫಲಾನುಭವಿಗಳ ಸಂಖ್ಯೆ ವೈಯಕ್ತಿಕ ಕಾಮಗಾರಿಯಾಗಿದ್ದರೆ, ಫಲಾನುಭವಿ ಹೆಸರು, ಚಟುವಟಿಕೆಯಿಂದ ಪಡೆಯುತ್ತಿರುವ ಲಾಭ)	2022-23 ನೇ ಸಾಲಿನಲ್ಲಿ ಜಲಾನಯನ ಅಭಿವೃದ್ಧಿ ಮೂಲಕ ಬರಗಾಲ ತಡೆಯುವಿಕೆ ಯೋಜನೆ (WDDP) ಯೋಜನೆಯಡಿಯಲ್ಲಿ ಖುಷ್ಕಿ ತೋಟಗಾರಿಕೆ ಪ್ರದೇಶ ವಿಸ್ತರಣೆ. ಕಾರ್ಯಕ್ರಮದಡಿ ಶ್ರೀಸಿದ್ದಾರೂಢಯ ಸಿದ್ದನ್ನವರ ರವರಿಗೆ ರೂ.40750/-ಮೊತ್ತದ ಸಸಿಗಳನ್ನು ಪಡೆದಿರುತ್ತಾರೆ.


ಜಲಾನಯನ ಯೋಜನೆಗಳ ಚಟುವಟಿಕೆ/ಕಾಮಗಾರಿಗಳನ್ನು ಅಂತರ್ಜಾಲದಲ್ಲಿ
ಅಳವಡಿಸಲು ಸಂಕ್ಷಿಪ್ತ ಮಾಹಿತಿ

ಯೋಜನೆಯ ಹೆಸರು:	ಜಲಾನಯನ ಅಭಿವೃದ್ಧಿ ಮೂಲಕ ಬರಗಾಲ ತಡೆಯುವಿಕೆ (WDDP)
ವರ್ಷ:	2022-23
ಕಾಮಗಾರಿಯ/ ಚಟುವಟಿಕೆಯ ಹೆಸರು:	ಖುಷ್ಕಿ ತೋಟಗಾರಿಕೆ ಪ್ರದೇಶ ವಿಸ್ತರಣೆ.
ಕಾಮಗಾರಿ/ಚಟುವಟಿಕೆಯ ಛಾಯಾ ಚಿತ್ರ (photo with Lat &Long)	 <p>Latitude: 16.067713 Longitude: 75.625708 Elevation: 598.02±8 m Accuracy: 16.6 m Time: 08-08-2023 12:42 Note: yamanappa pujar 9/1</p>
ಸರ್ವೆ ನಂಬರ್:	9/1
ಅಕ್ಷಾಂಶ ಮತ್ತು ರೇಖಾಂಶ:	16.067713 & 75.625708
ಗ್ರಾಮ:	ಹುಲಸಗೆರಿ
ತಾಲ್ಲೂಕು:	ಬದಾಮಿ
ಜಿಲ್ಲೆ:	ಬಾಗಲಕೋಟೆ
ಕಾಮಗಾರಿ/ ಚಟುವಟಿಕೆಯ ಅಂದಾಜು ಮೊತ್ತ (ರೂಪಾಯಿಗಳಲ್ಲಿ)	40750/-
ಕಾಮಗಾರಿ/ ಚಟುವಟಿಕೆಯ ಕುರಿತು ಸಂಕ್ಷಿಪ್ತ ವಿವರ (ಸಮುದಾಯ ಕಾಮಗಾರಿಯಾಗಿದ್ದರೆ ಅಂದಾಜು ನೀರು ಸಂಗ್ರಹಣೆ (Cubic Meter), ರಕ್ಷಣಾತ್ಮಕ ನೀರಾವರಿ ಪ್ರದೇಶ, ಫಲಾನುಭವಿಗಳ ಸಂಖ್ಯೆ ವೈಯಕ್ತಿಕ ಕಾಮಗಾರಿಯಾಗಿದ್ದರೆ, ಫಲಾನುಭವಿ ಹೆಸರು, ಚಟುವಟಿಕೆಯಿಂದ ಪಡೆಯುತ್ತಿರುವ ಲಾಭ)	2022-23 ನೇ ಸಾಲಿನಲ್ಲಿ ಜಲಾನಯನ ಅಭಿವೃದ್ಧಿ ಮೂಲಕ ಬರಗಾಲ ತಡೆಯುವಿಕೆ ಯೋಜನೆ (WDDP) ಯೋಜನೆಯಡಿಯಲ್ಲಿ ಖುಷ್ಕಿ ತೋಟಗಾರಿಕೆ ಪ್ರದೇಶ ವಿಸ್ತರಣೆ. ಕಾರ್ಯಕ್ರಮದಡಿ ಶ್ರೀಯಮನಪ್ಪ ಪೂಜಾರ ರವರಿಗೆ ರೂ. 40750/- ಮೊತ್ತದ ಸಸಿಗಳನ್ನು ಪಡೆದಿರುತ್ತಾರೆ.

ಜಲಾನಯನ ಯೋಜನೆಗಳ ಚಟುವಟಿಕೆ/ಕಾಮಗಾರಿಗಳನ್ನು ಅಂತರ್ಜಾಲದಲ್ಲಿ
ಅಳವಡಿಸಲು ಸಂಕ್ಷಿಪ್ತ ಮಾಹಿತಿ

ಯೋಜನೆಯ ಹೆಸರು:	ಜಲಾನಯನ ಅಭಿವೃದ್ಧಿ ಮೂಲಕ ಬರಗಾಲ ತಡೆಯುವಿಕೆ (WDDP)
ವರ್ಷ:	2022-23
ಕಾಮಗಾರಿಯ/ ಚಟುವಟಿಕೆಯ ಹೆಸರು:	ಖುಷ್ಕಿ ತೋಟಗಾರಿಕೆ ಪ್ರದೇಶ ವಿಸ್ತರಣೆ.
ಕಾಮಗಾರಿ/ಚಟುವಟಿಕೆಯ ಛಾಯಾ ಚಿತ್ರ (photo with Lat &Long)	
ಸರ್ವೆ ನಂಬರ್:	64
ಅಕ್ಷಾಂಶ ಮತ್ತು ರೇಖಾಂಶ:	16.068184 & 75.622589
ಗ್ರಾಮ:	ಹುಲಸಗೆರಿ
ತಾಲ್ಲೂಕು:	ಬದಾಮಿ
ಜಿಲ್ಲೆ:	ಬಾಗಲಕೋಟೆ
ಕಾಮಗಾರಿ/ ಚಟುವಟಿಕೆಯ ಅಂದಾಜು ಮೊತ್ತ (ರೂಪಾಯಿಗಳಲ್ಲಿ)	40750/-
ಕಾಮಗಾರಿ/ ಚಟುವಟಿಕೆಯ ಕುರಿತು ಸಂಕ್ಷಿಪ್ತ ವಿವರ (ಸಮುದಾಯ ಕಾಮಗಾರಿಯಾಗಿದ್ದರೆ ಅಂದಾಜು ನೀರು ಸಂಗ್ರಹಣೆ (Cubic Meter), ರಕ್ಷಣಾತ್ಮಕ ನೀರಾವರಿ ಪ್ರದೇಶ, ಫಲಾನುಭವಿಗಳ ಸಂಖ್ಯೆ ವೈಯಕ್ತಿಕ ಕಾಮಗಾರಿಯಾಗಿದ್ದರೆ, ಫಲಾನುಭವಿ ಹೆಸರು, ಚಟುವಟಿಕೆಯಿಂದ ಪಡೆಯುತ್ತಿರುವ ಲಾಭ)	2022-23 ನೇ ಸಾಲಿನಲ್ಲಿ ಜಲಾನಯನ ಅಭಿವೃದ್ಧಿ ಮೂಲಕ ಬರಗಾಲ ತಡೆಯುವಿಕೆ ಯೋಜನೆ (WDDP) ಯೋಜನೆಯಡಿಯಲ್ಲಿ ಖುಷ್ಕಿ ತೋಟಗಾರಿಕೆ ಪ್ರದೇಶ ವಿಸ್ತರಣೆ. ಕಾರ್ಯಕ್ರಮದಡಿ ಶ್ರೀಮಲ್ಲಿಕಾರ್ಜುನ ಚಿತ್ತರಗಿ ರವರಿಗೆ ರೂ. 40750/- ಮೊತ್ತದ ಸಸಿಗಳನ್ನು ಪಡೆದಿರುತ್ತಾರೆ.

ಜಲಾನಯನ ಯೋಜನೆಗಳ ಚಟುವಟಿಕೆ/ಕಾಮಗಾರಿಗಳನ್ನು ಅಂತರ್ಜಾಲದಲ್ಲಿ
ಅಳವಡಿಸಲು ಸಂಕ್ಷಿಪ್ತ ಮಾಹಿತಿ

ಯೋಜನೆಯ ಹೆಸರು:	ಜಲಾನಯನ ಅಭಿವೃದ್ಧಿ ಮೂಲಕ ಬರಗಾಲ ತಡೆಯುವಿಕೆ (WDDP)
ವರ್ಷ:	2022-23
ಕಾಮಗಾರಿಯ/ ಚಟುವಟಿಕೆಯ ಹೆಸರು:	ಖುಷ್ಕಿ ತೋಟಗಾರಿಕೆ ಪ್ರದೇಶ ವಿಸ್ತರಣೆ.
ಕಾಮಗಾರಿ/ಚಟುವಟಿಕೆಯ ಛಾಯಾ ಚಿತ್ರ (photo with Lat &Long)	
ಸರ್ವೆ ನಂಬರ್:	5/1
ಅಕ್ಷಾಂಶ ಮತ್ತು ರೇಖಾಂಶ:	16.054826 & 75.842641
ಗ್ರಾಮ:	ಹುಲಸಗೆರಿ
ತಾಲ್ಲೂಕು:	ಬದಾಮಿ
ಜಿಲ್ಲೆ:	ಬಾಗಲಕೋಟೆ
ಕಾಮಗಾರಿ/ ಚಟುವಟಿಕೆಯ ಅಂದಾಜು ಮೊತ್ತ (ರೂಪಾಯಿಗಳಲ್ಲಿ)	27475/-
ಕಾಮಗಾರಿ/ ಚಟುವಟಿಕೆಯ ಕುರಿತು ಸಂಕ್ಷಿಪ್ತ ವಿವರ (ಸಮುದಾಯ ಕಾಮಗಾರಿಯಾಗಿದ್ದರೆ ಅಂದಾಜು ನೀರು ಸಂಗ್ರಹಣೆ (Cubic Meter), ರಕ್ಷಣಾತ್ಮಕ ನೀರಾವರಿ ಪ್ರದೇಶ, ಫಲಾನುಭವಿಗಳ ಸಂಖ್ಯೆ ವೈಯಕ್ತಿಕ ಕಾಮಗಾರಿಯಾಗಿದ್ದರೆ, ಫಲಾನುಭವಿ ಹೆಸರು, ಚಟುವಟಿಕೆಯಿಂದ ಪಡೆಯುತ್ತಿರುವ ಲಾಭ)	2022-23 ನೇ ಸಾಲಿನಲ್ಲಿ ಜಲಾನಯನ ಅಭಿವೃದ್ಧಿ ಮೂಲಕ ಬರಗಾಲ ತಡೆಯುವಿಕೆ ಯೋಜನೆ (WDDP) ಯೋಜನೆಯಡಿಯಲ್ಲಿ ಖುಷ್ಕಿ ತೋಟಗಾರಿಕೆ ಪ್ರದೇಶ ವಿಸ್ತರಣೆ. ಕಾರ್ಯಕ್ರಮದಡಿ ಶ್ರೀತಿಪ್ಪಣ್ಣ ಬಾಚಿನಗುಡ್ಡ ರವರಿಗೆ ರೂ. 27475/-ಮೊತ್ತದ ಸಸಿಗಳನ್ನು ಪಡೆದಿರುತ್ತಾರೆ.

ಅನುಬಂಧ
ಜಲಾನಯನ ಯೋಜನೆಗಳ ಚಟುವಟಿಕೆ/ಕಾಮಗಾರಿಗಳನ್ನು ಅಂತರ್ಜಾಲದಲ್ಲಿ
ಅಳವಡಿಸಲು ಸಂಕ್ಷಿಪ್ತ ಮಾಹಿತಿ

ಯೋಜನೆಯ ಹೆಸರು:	ಜಲಾನಯನ ಅಭಿವೃದ್ಧಿ ಮೂಲಕ ಬರಗಾಲ ತಡೆಯುವಿಕೆ (WDDP)
ವರ್ಷ:	2022-23
ಕಾಮಗಾರಿಯ/ ಚಟುವಟಿಕೆಯ ಹೆಸರು:	ಖುಷ್ಕಿ ತೋಟಗಾರಿಕೆ ಪ್ರದೇಶ ವಿಸ್ತರಣೆ.
ಕಾಮಗಾರಿ/ಚಟುವಟಿಕೆಯ ಛಾಯಾ ಚಿತ್ರ (photo with Lat &Long)	
ಸರ್ವೆ ನಂಬರ್:	68/2
ಅಕ್ಷಾಂಶ ಮತ್ತು ರೇಖಾಂಶ:	16.0748522 & 75.616842
ಗ್ರಾಮ:	ಹುಲಸಗೆರಿ
ತಾಲ್ಲೂಕು:	ಬದಾಮಿ
ಜಿಲ್ಲೆ:	ಬಾಗಲಕೋಟೆ
ಕಾಮಗಾರಿ/ ಚಟುವಟಿಕೆಯ ಅಂದಾಜು ಮೊತ್ತ (ರೂಪಾಯಿಗಳಲ್ಲಿ)	1725/-
ಕಾಮಗಾರಿ/ ಚಟುವಟಿಕೆಯ ಕುರಿತು ಸಂಕ್ಷಿಪ್ತ ವಿವರ (ಸಮುದಾಯ ಕಾಮಗಾರಿಯಾಗಿದ್ದರೆ ಅಂದಾಜು ನೀರು ಸಂಗ್ರಹಣೆ (Cubic Meter), ರಕ್ಷಣಾತ್ಮಕ ನೀರಾವರಿ ಪ್ರದೇಶ, ಫಲಾನುಭವಿಗಳ ಸಂಖ್ಯೆ ವೈಯಕ್ತಿಕ ಕಾಮಗಾರಿಯಾಗಿದ್ದರೆ, ಫಲಾನುಭವಿ ಹೆಸರು, ಚಟುವಟಿಕೆಯಿಂದ ಪಡೆಯುತ್ತಿರುವ ಲಾಭ)	2022-23 ನೇ ಸಾಲಿನಲ್ಲಿ ಜಲಾನಯನ ಅಭಿವೃದ್ಧಿ ಮೂಲಕ ಬರಗಾಲ ತಡೆಯುವಿಕೆ ಯೋಜನೆ (WDDP) ಯೋಜನೆಯಡಿಯಲ್ಲಿ ಖುಷ್ಕಿ ತೋಟಗಾರಿಕೆ ಪ್ರದೇಶ ವಿಸ್ತರಣೆ. ಕಾರ್ಯಕ್ರಮದಡಿ ಶ್ರೀಮತಿ, ಸತ್ಯವ್ವ ಹ ಸಿದ್ದನ್ನವರ ರವರಿಗೆ ರೂ. 1725/- ಮೊತ್ತದ ಸಸಿಗಳನ್ನು ಪಡೆದಿರುತ್ತಾರೆ.

ಜಲಾನಯನ ಯೋಜನೆಗಳ ಚಟುವಟಿಕೆ/ಕಾಮಗಾರಿಗಳನ್ನು ಅಂತರ್ಜಾಲದಲ್ಲಿ
ಅಳವಡಿಸಲು ಸಂಕ್ಷಿಪ್ತ ಮಾಹಿತಿ

ಯೋಜನೆಯ ಹೆಸರು:	ಜಲಾನಯನ ಅಭಿವೃದ್ಧಿ ಮೂಲಕ ಬರಗಾಲ ತಡೆಯುವಿಕೆ (WDDP)
ವರ್ಷ:	2022-23
ಕಾಮಗಾರಿಯ/ ಚಟುವಟಿಕೆಯ ಹೆಸರು:	ಖುಷ್ಕಿ ತೋಟಗಾರಿಕೆ ಪ್ರದೇಶ ವಿಸ್ತರಣೆ.
ಕಾಮಗಾರಿ/ಚಟುವಟಿಕೆಯ ಛಾಯಾ ಚಿತ್ರ (photo with Lat &Long)	
ಸರ್ವೆ ನಂಬರ್:	63/1
ಅಕ್ಷಾಂಶ ಮತ್ತು ರೇಖಾಂಶ:	16.084622 & 75.628041
ಗ್ರಾಮ:	ಹುಲಸಗೆರಿ
ತಾಲ್ಲೂಕು:	ಬದಾಮಿ
ಜಿಲ್ಲೆ:	ಬಾಗಲಕೋಟೆ
ಕಾಮಗಾರಿ/ ಚಟುವಟಿಕೆಯ ಅಂದಾಜು ಮೊತ್ತ (ರೂಪಾಯಿಗಳಲ್ಲಿ)	1350/-
ಕಾಮಗಾರಿ/ ಚಟುವಟಿಕೆಯ ಕುರಿತು ಸಂಕ್ಷಿಪ್ತ ವಿವರ (ಸಮುದಾಯ ಕಾಮಗಾರಿಯಾಗಿದ್ದರೆ ಅಂದಾಜು ನೀರು ಸಂಗ್ರಹಣೆ (Cubic Meter), ರಕ್ಷಣಾತ್ಮಕ ನೀರಾವರಿ ಪ್ರದೇಶ, ಫಲಾನುಭವಿಗಳ ಸಂಖ್ಯೆ ವೈಯಕ್ತಿಕ ಕಾಮಗಾರಿಯಾಗಿದ್ದರೆ, ಫಲಾನುಭವಿ ಹೆಸರು, ಚಟುವಟಿಕೆಯಿಂದ ಪಡೆಯುತ್ತಿರುವ ಲಾಭ)	2022-23 ನೇ ಸಾಲಿನಲ್ಲಿ ಜಲಾನಯನ ಅಭಿವೃದ್ಧಿ ಮೂಲಕ ಬರಗಾಲ ತಡೆಯುವಿಕೆ ಯೋಜನೆ (WDDP) ಯೋಜನೆಯಡಿಯಲ್ಲಿ ಖುಷ್ಕಿ ತೋಟಗಾರಿಕೆ ಪ್ರದೇಶ ವಿಸ್ತರಣೆ .ಕಾರ್ಯಕ್ರಮದಡಿ ಶ್ರೀಕಳಕಪ್ಪ ಯಂಕಂಚಿ ರವರಿಗೆ ರೂ. 1350/- ಮೊತ್ತದ ಸಸಿಗಳನ್ನು ಪಡೆದಿರುತ್ತಾರೆ.


ಜಲಾನಯನ ಯೋಜನೆಗಳ ಚಟುವಟಿಕೆ/ಕಾಮಗಾರಿಗಳನ್ನು ಅಂತರ್ಜಾಲದಲ್ಲಿ
ಅಳವಡಿಸಲು ಸಂಕ್ಷಿಪ್ತ ಮಾಹಿತಿ

ಯೋಜನೆಯ ಹೆಸರು:	ಜಲಾನಯನ ಅಭಿವೃದ್ಧಿ ಮೂಲಕ ಬರಗಾಲ ತಡೆಯುವಿಕೆ (WDDP)
ವರ್ಷ:	2022-23
ಕಾಮಗಾರಿಯ/ ಚಟುವಟಿಕೆಯ ಹೆಸರು:	ಖುಷ್ಕಿ ತೋಟಗಾರಿಕೆ ಪ್ರದೇಶ ವಿಸ್ತರಣೆ.
ಕಾಮಗಾರಿ/ಚಟುವಟಿಕೆಯ ಛಾಯಾ ಚಿತ್ರ (photo with Lat &Long)	
ಸರ್ವೆ ನಂಬರ್:	12/4
ಅಕ್ಷಾಂಶ ಮತ್ತು ರೇಖಾಂಶ:	16.842936 & 75.627854
ಗ್ರಾಮ:	ಹುಲಸಗೆರಿ
ತಾಲ್ಲೂಕು:	ಬದಾಮಿ
ಜಿಲ್ಲೆ:	ಬಾಗಲಕೋಟೆ
ಕಾಮಗಾರಿ/ ಚಟುವಟಿಕೆಯ ಅಂದಾಜು ಮೊತ್ತ (ರೂಪಾಯಿಗಳಲ್ಲಿ)	1050/-
ಕಾಮಗಾರಿ/ ಚಟುವಟಿಕೆಯ ಕುರಿತು ಸಂಕ್ಷಿಪ್ತ ವಿವರ (ಸಮುದಾಯ ಕಾಮಗಾರಿಯಾಗಿದ್ದರೆ ಅಂದಾಜು ನೀರು ಸಂಗ್ರಹಣೆ (Cubic Meter), ರಕ್ಷಣಾತ್ಮಕ ನೀರಾವರಿ ಪ್ರದೇಶ, ಫಲಾನುಭವಿಗಳ ಸಂಖ್ಯೆ ವೈಯಕ್ತಿಕ ಕಾಮಗಾರಿಯಾಗಿದ್ದರೆ, ಫಲಾನುಭವಿ ಹೆಸರು, ಚಟುವಟಿಕೆಯಿಂದ ಪಡೆಯುತ್ತಿರುವ ಲಾಭ)	2022-23 ನೇ ಸಾಲಿನಲ್ಲಿ ಜಲಾನಯನ ಅಭಿವೃದ್ಧಿ ಮೂಲಕ ಬರಗಾಲ ತಡೆಯುವಿಕೆ ಯೋಜನೆ (WDDP) ಯೋಜನೆಯಡಿಯಲ್ಲಿ ಖುಷ್ಕಿ ತೋಟಗಾರಿಕೆ ಪ್ರದೇಶ ವಿಸ್ತರಣೆ ಕಾರ್ಯಕ್ರಮದಡಿ ಶ್ರೀಭೀಮಪ್ಪ ಬಾದವಾಡಗಿ ರವರಿಗೆ ರೂ. 1050/-ಮೊತ್ತದ ಸಸಿಗಳನ್ನು ಪಡೆದಿರುತ್ತಾರೆ.


ಜಲಾನಯನ ಯೋಜನೆಗಳ ಚಟುವಟಿಕೆ/ಕಾಮಗಾರಿಗಳನ್ನು ಅಂತರ್ಜಾಲದಲ್ಲಿ
ಅಳವಡಿಸಲು ಸಂಕ್ಷಿಪ್ತ ಮಾಹಿತಿ

ಯೋಜನೆಯ ಹೆಸರು:	ಜಲಾನಯನ ಅಭಿವೃದ್ಧಿ ಮೂಲಕ ಬರಗಾಲ ತಡೆಯುವಿಕೆ (WDDP)
ವರ್ಷ:	2022-23
ಕಾಮಗಾರಿಯ/ ಚಟುವಟಿಕೆಯ ಹೆಸರು:	ಖುಷ್ಕಿ ತೋಟಗಾರಿಕೆ ಪ್ರದೇಶ ವಿಸ್ತರಣೆ.
ಕಾಮಗಾರಿ/ಚಟುವಟಿಕೆಯ ಛಾಯಾ ಚಿತ್ರ (photo with Lat &Long)	 <p>Latitude: 16.053806 Longitude: 75.619107 Elevation: 591.49+5 m Accuracy: 6.9 m Time: 02-08-2023 13:09</p>
ಸರ್ವೆ ನಂಬರ್:	63/2
ಅಕ್ಷಾಂಶ ಮತ್ತು ರೇಖಾಂಶ:	16.053806 & 75.619107
ಗ್ರಾಮ:	ಹುಲಸಗೇರಿ
ತಾಲ್ಲೂಕು:	ಬದಾಮಿ
ಜಿಲ್ಲೆ:	ಬಾಗಲಕೋಟೆ
ಕಾಮಗಾರಿ/ ಚಟುವಟಿಕೆಯ ಅಂದಾಜು ಮೊತ್ತ (ರೂಪಾಯಿಗಳಲ್ಲಿ)	1050/-
ಕಾಮಗಾರಿ/ ಚಟುವಟಿಕೆಯ ಕುರಿತು ಸಂಕ್ಷಿಪ್ತ ವಿವರ (ಸಮುದಾಯ ಕಾಮಗಾರಿಯಾಗಿದ್ದರೆ ಅಂದಾಜು ನೀರು ಸಂಗ್ರಹಣೆ (Cubic Meter), ರಕ್ಷಣಾತ್ಮಕ ನೀರಾವರಿ ಪ್ರದೇಶ, ಫಲಾನುಭವಿಗಳ ಸಂಖ್ಯೆ ವೈಯಕ್ತಿಕ ಕಾಮಗಾರಿಯಾಗಿದ್ದರೆ, ಫಲಾನುಭವಿ ಹೆಸರು, ಚಟುವಟಿಕೆಯಿಂದ ಪಡೆಯುತ್ತಿರುವ ಲಾಭ)	2022-23 ನೇ ಸಾಲಿನಲ್ಲಿ ಜಲಾನಯನ ಅಭಿವೃದ್ಧಿ ಮೂಲಕ ಬರಗಾಲ ತಡೆಯುವಿಕೆ ಯೋಜನೆ (WDDP) ಯೋಜನೆಯಡಿಯಲ್ಲಿ ಖುಷ್ಕಿ ತೋಟಗಾರಿಕೆ ಪ್ರದೇಶ ವಿಸ್ತರಣೆ ಕಾರ್ಯಕ್ರಮದಡಿ ಶ್ರೀಬಸವರಾಜ ಗೋಡಿರವರಿಗೆ ರೂ. 1050/- ಮೊತ್ತದ ಸಸಿಗಳನ್ನು ಪಡೆದಿರುತ್ತಾರೆ.

ಜಲಾನಯನ ಯೋಜನೆಗಳ ಚಟುವಟಿಕೆ/ಕಾಮಗಾರಿಗಳನ್ನು ಅಂತರ್ಜಾಲದಲ್ಲಿ
ಅಳವಡಿಸಲು ಸಂಕ್ಷಿಪ್ತ ಮಾಹಿತಿ

ಯೋಜನೆಯ ಹೆಸರು:	ಜಲಾನಯನ ಅಭಿವೃದ್ಧಿ ಮೂಲಕ ಬರಗಾಲ ತಡೆಯುವಿಕೆ (WDDP)
ವರ್ಷ:	2022-23
ಕಾಮಗಾರಿಯ/ ಚಟುವಟಿಕೆಯ ಹೆಸರು:	ಖುಷ್ಕಿ ತೋಟಗಾರಿಕೆ ಪ್ರದೇಶ ವಿಸ್ತರಣೆ.
ಕಾಮಗಾರಿ/ಚಟುವಟಿಕೆಯ ಛಾಯಾ ಚಿತ್ರ (photo with Lat &Long)	
ಸರ್ವೆ ನಂಬರ್:	66
ಅಕ್ಷಾಂಶ ಮತ್ತು ರೇಖಾಂಶ:	16.084612 & 75.618026
ಗ್ರಾಮ:	ಹುಲಸಗೆರಿ
ತಾಲ್ಲೂಕು:	ಬದಾಮಿ
ಜಿಲ್ಲೆ:	ಬಾಗಲಕೋಟೆ
ಕಾಮಗಾರಿ/ ಚಟುವಟಿಕೆಯ ಅಂದಾಜು ಮೊತ್ತ (ರೂಪಾಯಿಗಳಲ್ಲಿ)	1050/-
ಕಾಮಗಾರಿ/ ಚಟುವಟಿಕೆಯ ಕುರಿತು ಸಂಕ್ಷಿಪ್ತ ವಿವರ (ಸಮುದಾಯ ಕಾಮಗಾರಿಯಾಗಿದ್ದರೆ ಅಂದಾಜು ನೀರು ಸಂಗ್ರಹಣೆ (Cubic Meter), ರಕ್ಷಣಾತ್ಮಕ ನೀರಾವರಿ ಪ್ರದೇಶ, ಫಲಾನುಭವಿಗಳ ಸಂಖ್ಯೆ ವೈಯಕ್ತಿಕ ಕಾಮಗಾರಿಯಾಗಿದ್ದರೆ, ಫಲಾನುಭವಿ ಹೆಸರು, ಚಟುವಟಿಕೆಯಿಂದ ಪಡೆಯುತ್ತಿರುವ ಲಾಭ)	2022-23 ನೇ ಸಾಲಿನಲ್ಲಿ ಜಲಾನಯನ ಅಭಿವೃದ್ಧಿ ಮೂಲಕ ಬರಗಾಲ ತಡೆಯುವಿಕೆ ಯೋಜನೆ (WDDP) ಯೋಜನೆಯಡಿಯಲ್ಲಿ ಖುಷ್ಕಿ ತೋಟಗಾರಿಕೆ ಪ್ರದೇಶ ವಿಸ್ತರಣೆ ಕಾರ್ಯಕ್ರಮದಡಿ ಶ್ರೀಹನಮಂತ ಯ ಹಾದಿಮನಿ ರವರಿಗೆ ರೂ. 1050/- ಮೊತ್ತದ ಸಸಿಗಳನ್ನು ಪಡೆದಿರುತ್ತಾರೆ.

ಜಲಾನಯನ ಯೋಜನೆಗಳ ಚಟುವಟಿಕೆ/ಕಾಮಗಾರಿಗಳನ್ನು ಅಂತರ್ಜಾಲದಲ್ಲಿ
ಅಳವಡಿಸಲು ಸಂಕ್ಷಿಪ್ತ ಮಾಹಿತಿ

ಯೋಜನೆಯ ಹೆಸರು:	ಜಲಾನಯನ ಅಭಿವೃದ್ಧಿ ಮೂಲಕ ಬರಗಾಲ ತಡೆಯುವಿಕೆ (WDDP)
ವರ್ಷ:	2022-23
ಕಾಮಗಾರಿಯ/ ಚಟುವಟಿಕೆಯ ಹೆಸರು:	ಖುಷ್ಕಿ ತೋಟಗಾರಿಕೆ ಪ್ರದೇಶ ವಿಸ್ತರಣೆ.
ಕಾಮಗಾರಿ/ಚಟುವಟಿಕೆಯ ಛಾಯಾ ಚಿತ್ರ (photo with Lat &Long)	
ಸರ್ವೆ ನಂಬರ್:	55/4
ಅಕ್ಷಾಂಶ ಮತ್ತು ರೇಖಾಂಶ:	16.084612 & 75.617482
ಗ್ರಾಮ:	ಹುಲಸಗೆರಿ
ತಾಲ್ಲೂಕು:	ಬದಾಮಿ
ಜಿಲ್ಲೆ:	ಬಾಗಲಕೋಟೆ
ಕಾಮಗಾರಿ/ ಚಟುವಟಿಕೆಯ ಅಂದಾಜು ಮೊತ್ತ (ರೂಪಾಯಿಗಳಲ್ಲಿ)	300/-
ಕಾಮಗಾರಿ/ ಚಟುವಟಿಕೆಯ ಕುರಿತು ಸಂಕ್ಷಿಪ್ತ ವಿವರ (ಸಮುದಾಯ ಕಾಮಗಾರಿಯಾಗಿದ್ದರೆ ಅಂದಾಜು ನೀರು ಸಂಗ್ರಹಣೆ (Cubic Meter), ರಕ್ಷಣಾತ್ಮಕ ನೀರಾವರಿ ಪ್ರದೇಶ, ಫಲಾನುಭವಿಗಳ ಸಂಖ್ಯೆ ವೈಯಕ್ತಿಕ ಕಾಮಗಾರಿಯಾಗಿದ್ದರೆ, ಫಲಾನುಭವಿ ಹೆಸರು, ಚಟುವಟಿಕೆಯಿಂದ ಪಡೆಯುತ್ತಿರುವ ಲಾಭ)	2022-23 ನೇ ಸಾಲಿನಲ್ಲಿ ಜಲಾನಯನ ಅಭಿವೃದ್ಧಿ ಮೂಲಕ ಬರಗಾಲ ತಡೆಯುವಿಕೆ ಯೋಜನೆ (WDDP) ಯೋಜನೆಯಡಿಯಲ್ಲಿ ಖುಷ್ಕಿ ತೋಟಗಾರಿಕೆ ಪ್ರದೇಶ ವಿಸ್ತರಣೆ ಕಾರ್ಯಕ್ರಮದಡಿ ಶ್ರೀಶಿವಗಂಗವ್ವ ವಾಲಿಕಾರ ರವರಿಗೆ ರೂ. 300/- ಮೊತ್ತದ ಸಸಿಗಳನ್ನು ಪಡೆದಿರುತ್ತಾರೆ.

**ಜಲಾನಯನ ಯೋಜನೆಗಳ ಚಟುವಟಿಕೆ/ಕಾಮಗಾರಿಗಳನ್ನು ಅಂತರ್ಜಾಲದಲ್ಲಿ
ಅಳವಡಿಸಲು ಸಂಕ್ಷಿಪ್ತ ಮಾಹಿತಿ**

ಯೋಜನೆಯ ಹೆಸರು:	ಜಲಾನಯನ ಅಭಿವೃದ್ಧಿ ಮೂಲಕ ಬರಗಾಲ ತಡೆಯುವಿಕೆ (WDDP)
ವರ್ಷ:	2022-23
ಕಾಮಗಾರಿಯ/ ಚಟುವಟಿಕೆಯ ಹೆಸರು:	ತರಕಾರಿ ಕೀರು ಚೀಲ ವಿತರಣೆ.
ಕಾಮಗಾರಿ/ಚಟುವಟಿಕೆಯ ಛಾಯಾ ಚಿತ್ರ (photo with Lat &Long)	   
ಸರ್ವೆ ನಂಬರ್:	-
ಅಕ್ಷಾಂಶ ಮತ್ತು ರೇಖಾಂಶ:	-
ಗ್ರಾಮ:	ವಿವಿಧ ಗ್ರಾಮಗಳಲ್ಲಿ
ತಾಲ್ಲೂಕು:	ಬದಾಮಿ & ಹುನಗುಂದ
ಜಿಲ್ಲೆ:	ಬಾಗಲಕೋಟೆ
ಕಾಮಗಾರಿ/ ಚಟುವಟಿಕೆಯ ಅಂದಾಜು ಮೊತ್ತ (ರೂಪಾಯಿಗಳಲ್ಲಿ)	200000/-
ಕಾಮಗಾರಿ/ ಚಟುವಟಿಕೆಯ ಕುರಿತು ಸಂಕ್ಷಿಪ್ತ ವಿವರ (ಸಮುದಾಯ ಕಾಮಗಾರಿಯಾಗಿದ್ದರೆ ಅಂದಾಜು ನೀರು ಸಂಗ್ರಹಣೆ (Cubic Meter), ರಕ್ಷಣಾತ್ಮಕ ನೀರಾವರಿ ಪ್ರದೇಶ, ಫಲಾನುಭವಿಗಳ ಸಂಖ್ಯೆ ವೈಯಕ್ತಿಕ ಕಾಮಗಾರಿಯಾಗಿದ್ದರೆ, ಫಲಾನುಭವಿ ಹೆಸರು, ಚಟುವಟಿಕೆಯಿಂದ ಪಡೆಯುತ್ತಿರುವ ಲಾಭ)	2022-23 ನೇ ಸಾಲಿನಲ್ಲಿ ಜಲಾನಯನ ಅಭಿವೃದ್ಧಿ ಮೂಲಕ ಬರಗಾಲ ತಡೆಯುವಿಕೆ ಯೋಜನೆ (WDDP) ಯೋಜನೆಯಡಿಯಲ್ಲಿ ಒಟ್ಟು 666 ಫಲಾನುಭವಿಗಳಿಗೆ ತರಕಾರಿ ಕೀರುಚೀಲ ವಿತರಣೆ.

