

ಜಲಾನಯನ ಯೋಜನೆಗಳ ಚಟುವಟಿಕೆ/ಕಾಮಗಾರಿಗಳನ್ನು ಅಂತರ್ಜಾಲದಲ್ಲಿ ಅಳವಡಿಸಲು ಸಂಕ್ಷಿಪ್ತ ಮಾಹಿತಿ

ಯೋಜನೆಯ ಹೆಸರು:	ಪ್ರಧಾನ ಮಂತ್ರಿ ಕೃಷಿ ಸಿಂಚಾಯಿ ಯೋಜನೆ ಇತರೆ ಉಪಚಾರಗಳು
ವರ್ಷ	2022-23
ಕಾಮಗಾರಿಯ/ಚಟುವಟಿಕೆಯ ಹೆಸರು:	ಕಿಂಡಿ ಅಣೆ
ಕಾಮಗಾರಿ/ಚಟುವಟಿಕೆಯ ಛಾಯಚಿತ್ರ(photo with Last&Long)	 <p>Latitude: 12.786825 Longitude: 75.875006 Elevation: 992.65±4 m Accuracy: 1.8 m Time: 23-05-2022:12:40 Note: ichalapura S P</p>
ಸರ್ವೆ ನಂಬರ್:	59
ಅಕ್ಷಾಂಶ ಮತ್ತು ರೇಖಾಂಶ:	12.786825 75.875006
ಗ್ರಾಮ:	ಈಚಲಪುರ
ತಾಲ್ಲೂಕು:	ಸೋಮವಾರಪೇಟೆ
ಜಿಲ್ಲೆ:	ಕೊಡಗು
ಕಾಮಗಾರಿ/ಚಟುವಟಿಕೆಯ ಅಂದಾಜು ಮೊತ್ತ(ರೂಪಾಯಿಗಳಲ್ಲಿ)	403152.00
ಕಾಮಗಾರಿ/ಚಟುವಟಿಕೆಯ ಕುರಿತು ಸಂಕ್ಷಿಪ್ತ ವಿವರ (ಸಮುದಾಯ ಕಾಮಗಾರಿಯಾಗಿದ್ದರೆ ಅಂದಾಜು ನೀರು ಸಂಗ್ರಹಣೆ (Cubic Meter),ರಕ್ಷಣಾತ್ಮಕ ನೀರಾವರಿ ಪ್ರದೇಶ, ಫಲಾನುಭವಿಗಳ ಸಂಖ್ಯೆ ವೈಯಕ್ತಿಕ ಕಾಮಗಾರಿಯಾಗಿದ್ದರೆ,ಫಲಾನುಭವಿ ಹೆಸರು, ಚಟುವಟಿಕೆಯಿಂದ ಪಡೆಯುತ್ತಿರುವ ಲಾಭ)	<p>ಮಳೆಗಾಲದಲ್ಲಿ ಹಾಗೂ ಬೇಸಿಗೆಗಾಲದಲ್ಲಿ ನೀರಿನ ಉಪಯೋಗದ ಬಗ್ಗೆ ಮಾಹಿತಿ ನೀಡಿದಾಗ ಮೇಲಿನ ರೈತರು ಒಪ್ಪಿ ಅದರಂತೆ ಕಿಂಡಿ ಅಣೆ ಕಾಮಗಾರಿ ನಿರ್ಮಾಣ ಮಾಡಲಾಯಿತು. ಅದರಂತೆ ಮಳೆಗಾಲದಲ್ಲಿ ನೀರಿನ ಹರಿವು ಹೆಚ್ಚಾದಾಗ ನೀರನ್ನು ಹಳ್ಳದಲ್ಲಿ ಹರಿಯ ಬಿಡುತ್ತಿದ್ದು ಮಳೆ ಕಡಿಮೆ ಆದಾಗ ನೀರನ್ನು ಶೇಖರಣೆ ಮಾಡಿಕೊಂಡು ತೋಟಕ್ಕೆ ನೀರಿನ ಕೊರತೆ ಆದಾಗ ನೀರನ್ನು ತೋಟಕ್ಕೆ ತುಂತುರು ನೀರಾವರಿ ಮೂಲಕ ನೀರನ್ನು ಬಳಕೆ ಮಾಡಿಕೊಳ್ಳುತ್ತಿದ್ದು ಇದರಿಂದ ಇಳುವರಿ ಉತ್ತಮವಾಗಲು ಸಹಕಾರಿಯಾಗಿದೆ ಎಂದು ರೈತರುಗಳು ಮಾಹಿತಿ ನೀಡಿದರು.</p> <p>660 Cubic Meter ನೀರಾವರಿ ಪ್ರದೇಶ 15 ಹೆ ಫಲಾನುಭವಿಗಳ ಸಂಖ್ಯೆ 10</p>

ಜಲಾನಯನ ಯೋಜನೆಗಳ ಚಟುವಟಿಕೆ/ಕಾಮಗಾರಿಗಳನ್ನು ಅಂತರ್ಜಾಲದಲ್ಲ ಅಳವಡಿಸಲು ಸಂಕ್ಷಿಪ್ತ ಮಾಹಿತಿ

ಯೋಜನೆಯ ಹೆಸರು:	ಪ್ರಧಾನ ಮಂತ್ರಿ ಕೃಷಿ ಸಿಂಚಾಯಿ ಯೋಜನೆ ಇತರೆ ಉಪಚಾರಗಳು
ವರ್ಷ	2022-23
ಕಾಮಗಾರಿಯ/ಚಟುವಟಿಕೆಯ ಹೆಸರು:	ಕಿಂಡಿ ಅಣೆ
ಕಾಮಗಾರಿ/ಚಟುವಟಿಕೆಯ ಛಾಯಚಿತ್ರ(photo with Last&Long)	 <p>Latitude: 12.573842 Longitude: 75.908235 Elevation: 901.28±22 m Accuracy: 60.4 m Note: Lawrence pinto sy no 22, 23, 24, 25, 26, 27, 28, 29, 30, 31, 32, 33, 34, 35, 36, 37, 38, 39, 40, 41, 42, 43, 44, 45, 46, 47, 48, 49, 50, 51, 52, 53, 54, 55, 56, 57, 58, 59, 60, 61, 62, 63, 64, 65, 66, 67, 68, 69, 70, 71, 72, 73, 74, 75, 76, 77, 78, 79, 80, 81, 82, 83, 84, 85, 86, 87, 88, 89, 90, 91, 92, 93, 94, 95, 96, 97, 98, 99, 100, 101, 102, 103, 104, 105, 106, 107, 108, 109, 110, 111, 112, 113, 114, 115, 116, 117, 118, 119, 120, 121, 122, 123, 124, 125, 126, 127, 128, 129, 130, 131, 132, 133, 134, 135, 136, 137, 138, 139, 140, 141, 142, 143, 144, 145, 146, 147, 148, 149, 150, 151, 152, 153, 154, 155, 156, 157, 158, 159, 160, 161, 162, 163, 164, 165, 166, 167, 168, 169, 170, 171, 172, 173, 174, 175, 176, 177, 178, 179, 180, 181, 182, 183, 184, 185, 186, 187, 188, 189, 190, 191, 192, 193, 194, 195, 196, 197, 198, 199, 200, 201, 202, 203, 204, 205, 206, 207, 208, 209, 210, 211, 212, 213, 214, 215, 216, 217, 218, 219, 220, 221, 222, 223, 224, 225, 226, 227, 228, 229, 230, 231, 232, 233, 234, 235, 236, 237, 238, 239, 240, 241, 242, 243, 244, 245, 246, 247, 248, 249, 250, 251, 252, 253, 254, 255, 256, 257, 258, 259, 260, 261, 262, 263, 264, 265, 266, 267, 268, 269, 270, 271, 272, 273, 274, 275, 276, 277, 278, 279, 280, 281, 282, 283, 284, 285, 286, 287, 288, 289, 290, 291, 292, 293, 294, 295, 296, 297, 298, 299, 300, 301, 302, 303, 304, 305, 306, 307, 308, 309, 310, 311, 312, 313, 314, 315, 316, 317, 318, 319, 320, 321, 322, 323, 324, 325, 326, 327, 328, 329, 330, 331, 332, 333, 334, 335, 336, 337, 338, 339, 340, 341, 342, 343, 344, 345, 346, 347, 348, 349, 350, 351, 352, 353, 354, 355, 356, 357, 358, 359, 360, 361, 362, 363, 364, 365, 366, 367, 368, 369, 370, 371, 372, 373, 374, 375, 376, 377, 378, 379, 380, 381, 382, 383, 384, 385, 386, 387, 388, 389, 390, 391, 392, 393, 394, 395, 396, 397, 398, 399, 400, 401, 402, 403, 404, 405, 406, 407, 408, 409, 410, 411, 412, 413, 414, 415, 416, 417, 418, 419, 420, 421, 422, 423, 424, 425, 426, 427, 428, 429, 430, 431, 432, 433, 434, 435, 436, 437, 438, 439, 440, 441, 442, 443, 444, 445, 446, 447, 448, 449, 450, 451, 452, 453, 454, 455, 456, 457, 458, 459, 460, 461, 462, 463, 464, 465, 466, 467, 468, 469, 470, 471, 472, 473, 474, 475, 476, 477, 478, 479, 480, 481, 482, 483, 484, 485, 486, 487, 488, 489, 490, 491, 492, 493, 494, 495, 496, 497, 498, 499, 500, 501, 502, 503, 504, 505, 506, 507, 508, 509, 510, 511, 512, 513, 514, 515, 516, 517, 518, 519, 520, 521, 522, 523, 524, 525, 526, 527, 528, 529, 530, 531, 532, 533, 534, 535, 536, 537, 538, 539, 540, 541, 542, 543, 544, 545, 546, 547, 548, 549, 550, 551, 552, 553, 554, 555, 556, 557, 558, 559, 560, 561, 562, 563, 564, 565, 566, 567, 568, 569, 570, 571, 572, 573, 574, 575, 576, 577, 578, 579, 580, 581, 582, 583, 584, 585, 586, 587, 588, 589, 590, 591, 592, 593, 594, 595, 596, 597, 598, 599, 600, 601, 602, 603, 604, 605, 606, 607, 608, 609, 610, 611, 612, 613, 614, 615, 616, 617, 618, 619, 620, 621, 622, 623, 624, 625, 626, 627, 628, 629, 630, 631, 632, 633, 634, 635, 636, 637, 638, 639, 640, 641, 642, 643, 644, 645, 646, 647, 648, 649, 650, 651, 652, 653, 654, 655, 656, 657, 658, 659, 660, 661, 662, 663, 664, 665, 666, 667, 668, 669, 670, 671, 672, 673, 674, 675, 676, 677, 678, 679, 680, 681, 682, 683, 684, 685, 686, 687, 688, 689, 690, 691, 692, 693, 694, 695, 696, 697, 698, 699, 700, 701, 702, 703, 704, 705, 706, 707, 708, 709, 710, 711, 712, 713, 714, 715, 716, 717, 718, 719, 720, 721, 722, 723, 724, 725, 726, 727, 728, 729, 730, 731, 732, 733, 734, 735, 736, 737, 738, 739, 740, 741, 742, 743, 744, 745, 746, 747, 748, 749, 750, 751, 752, 753, 754, 755, 756, 757, 758, 759, 760, 761, 762, 763, 764, 765, 766, 767, 768, 769, 770, 771, 772, 773, 774, 775, 776, 777, 778, 779, 780, 781, 782, 783, 784, 785, 786, 787, 788, 789, 790, 791, 792, 793, 794, 795, 796, 797, 798, 799, 800, 801, 802, 803, 804, 805, 806, 807, 808, 809, 810, 811, 812, 813, 814, 815, 816, 817, 818, 819, 820, 821, 822, 823, 824, 825, 826, 827, 828, 829, 830, 831, 832, 833, 834, 835, 836, 837, 838, 839, 840, 841, 842, 843, 844, 845, 846, 847, 848, 849, 850, 851, 852, 853, 854, 855, 856, 857, 858, 859, 860, 861, 862, 863, 864, 865, 866, 867, 868, 869, 870, 871, 872, 873, 874, 875, 876, 877, 878, 879, 880, 881, 882, 883, 884, 885, 886, 887, 888, 889, 890, 891, 892, 893, 894, 895, 896, 897, 898, 899, 900, 901, 902, 903, 904, 905, 906, 907, 908, 909, 910, 911, 912, 913, 914, 915, 916, 917, 918, 919, 920, 921, 922, 923, 924, 925, 926, 927, 928, 929, 930, 931, 932, 933, 934, 935, 936, 937, 938, 939, 940, 941, 942, 943, 944, 945, 946, 947, 948, 949, 950, 951, 952, 953, 954, 955, 956, 957, 958, 959, 960, 961, 962, 963, 964, 965, 966, 967, 968, 969, 970, 971, 972, 973, 974, 975, 976, 977, 978, 979, 980, 981, 982, 983, 984, 985, 986, 987, 988, 989, 990, 991, 992, 993, 994, 995, 996, 997, 998, 999, 1000</p>
ಸರ್ವೆ ನಂಬರ್:	17/38
ಅಕ್ಷಾಂಶ ಮತ್ತು ರೇಖಾಂಶ:	12.573842 75.908235
ಗ್ರಾಮ:	ಮೋರಿಕಲ್ಲು ಬಸವನಳ್ಳಿ
ತಾಲ್ಲೂಕು:	ನೋಮವಾರಪೇಟೆ
ಜಿಲ್ಲೆ:	ಕೊಡಗು
ಕಾಮಗಾರಿ/ಚಟುವಟಿಕೆಯ ಅಂದಾಜು ಮೊತ್ತ(ರೂಪಾಯಿಗಳಲ್ಲಿ)	401306.00
ಕಾಮಗಾರಿ/ಚಟುವಟಿಕೆಯ ಕುರಿತು ಸಂಕ್ಷಿಪ್ತ ವಿವರ (ಸಮುದಾಯ ಕಾಮಗಾರಿಯಾಗಿದ್ದರೆ ಅಂದಾಜು ನೀರು ಸಂಗ್ರಹಣೆ (Cubic Meter), ರಕ್ಷಣಾತ್ಮಕ ನೀರಾವರಿ ಪ್ರದೇಶ, ಫಲಾನುಭವಿಗಳ ಸಂಖ್ಯೆ ವೈಯಕ್ತಿಕ ಕಾಮಗಾರಿಯಾಗಿದ್ದರೆ, ಫಲಾನುಭವಿ ಹೆಸರು, ಚಟುವಟಿಕೆಯಿಂದ ಪಡೆಯುತ್ತಿರುವ ಲಾಭ)	<p>ಮಳೆಗಾಲದಲ್ಲ ಹಾಗೂ ಬೇಸಿಗೆಗಾಲದಲ್ಲ ನೀರಿನ ಉಪಯೋಗದ ಬಗ್ಗೆ ಮಾಹಿತಿ ನೀಡಿದಾಗ ಮೇಲಿನ ರೈತರು ಒಪ್ಪಿ ಅದರಂತೆ ಕಿಂಡಿ ಅಣೆ ಕಾಮಗಾರಿ ನಿರ್ಮಾಣ ಮಾಡಲಾಯಿತು, ಅದರಂತೆ ಮಳೆಗಾಲದಲ್ಲ ನೀರಿನ ಹರಿವು ಹೆಚ್ಚಾದಾಗ ನೀರನ್ನು ಹಳ್ಳದಲ್ಲ ಹರಿಯ ಬಿಡುತ್ತಿದ್ದು ಮಳೆ ಕಡಿಮೆ ಆದಾಗ ನೀರನ್ನು ಶೇಖರಣೆ ಮಾಡಿಕೊಂಡು ತೋಟಕ್ಕೆ ನೀರಿನ ಕೊರತೆ ಆದಾಗ ನೀರನ್ನು ತೋಟಕ್ಕೆ ತುಂತುರು ನೀರಾವರಿ ಮೂಲಕ ನೀರನ್ನು ಬಳಕೆ ಮಾಡಿಕೊಳ್ಳುತ್ತಿದ್ದು ಇದರಿಂದ ಇಳುವರಿ ಉತ್ತಮವಾಗಲು ಸಹಕಾರಿಯಾಗಿದೆ ಎಂದು ರೈತರುಗಳು ಮಾಹಿತಿ ನೀಡಿದರು.</p> <p>660 Cubic Meter ನೀರಾವರಿ ಪ್ರದೇಶ 15 ಹೆ ಫಲಾನುಭವಿಗಳ ಸಂಖ್ಯೆ 10</p>

ಜಲಾನಯನ ಯೋಜನೆಗಳ ಚಟುವಟಿಕೆ/ಕಾಮಗಾರಿಗಳನ್ನು ಅಂತರ್ಜಾಲದಲ್ಲ ಅಳವಡಿಸಲು ಸಂಕ್ಷಿಪ್ತ ಮಾಹಿತಿ

ಯೋಜನೆಯ ಹೆಸರು:	ಪ್ರಧಾನ ಮಂತ್ರಿ ಕೃಷಿ ಸಿಂಚಾಯಿ ಯೋಜನೆ ಇತರೆ ಉಪಚಾರಗಳು
ವರ್ಷ	2022-23
ಕಾಮಗಾರಿಯ/ಚಟುವಟಿಕೆಯ ಹೆಸರು:	ಕಿಂಡಿ ಅಣೆ
ಕಾಮಗಾರಿ/ಚಟುವಟಿಕೆಯ ಛಾಯಚಿತ್ರ(photo with Last&Long)	 <p>Latitude: 12.688046 Longitude: 75.923279 Accuracy: 3300.0 m Time: 07-25-2022 05:46 Note: ಚಿನ್ನಯ್ಯ ನಾಗವಾರ</p>
ಸರ್ವೆ ನಂಬರ್:	39/4
ಅಕ್ಷಾಂಶ ಮತ್ತು ರೇಖಾಂಶ:	12.688046 75.923279
ಗ್ರಾಮ:	ನಾಗವಾರ
ತಾಲ್ಲೂಕು:	ಸೋಮವಾರಪೇಟೆ
ಜಿಲ್ಲೆ:	ಕೊಡಗು
ಕಾಮಗಾರಿ/ಚಟುವಟಿಕೆಯ ಅಂದಾಜು ಮೊತ್ತ(ರೂಪಾಯಿಗಳಲ್ಲಿ)	394151.00
ಕಾಮಗಾರಿ/ಚಟುವಟಿಕೆಯ ಕುರಿತು ಸಂಕ್ಷಿಪ್ತ ವಿವರ (ಸಮುದಾಯ ಕಾಮಗಾರಿಯಾಗಿದ್ದರೆ ಅಂದಾಜು ನೀರು ಸಂಗ್ರಹಣೆ (Cubic Meter), ರಕ್ಷಣಾತ್ಮಕ ನೀರಾವರಿ ಪ್ರದೇಶ, ಫಲಾನುಭವಿಗಳ ಸಂಖ್ಯೆ ವೈಯಕ್ತಿಕ ಕಾಮಗಾರಿಯಾಗಿದ್ದರೆ, ಫಲಾನುಭವಿ ಹೆಸರು, ಚಟುವಟಿಕೆಯಿಂದ ಪಡೆಯುತ್ತಿರುವ ಲಾಭ)	<p>ಮಳೆಗಾಲದಲ್ಲ ಹಾಗೂ ಬೇಸಿಗೆಗಾಲದಲ್ಲ ನೀರಿನ ಉಪಯೋಗದ ಬಗ್ಗೆ ಮಾಹಿತಿ ನೀಡಿದಾಗ ಮೇಲಿನ ರೈತರು ಒಪ್ಪಿ ಅದರಂತೆ ಕಿಂಡಿಅಣೆ ಕಾಮಗಾರಿ ನಿರ್ಮಾಣ ಮಾಡಲಾಯಿತು. ಅದರಂತೆ ಮಳೆಗಾಲದಲ್ಲ ನೀರಿನ ಹರಿವು ಹೆಚ್ಚಾದಾಗ ನೀರನ್ನು ಹಳ್ಳದಲ್ಲಿ ಹರಿಯ ಬಿಡುತ್ತಿದ್ದು ಮಳೆ ಕಡಿಮೆ ಆದಾಗ ನೀರನ್ನು ಶೇಖರಣೆ ಮಾಡಿಕೊಂಡು ತೋಟಕ್ಕೆ ನೀರಿನ ಕೊರತೆ ಆದಾಗ ನೀರನ್ನು ತೋಟಕ್ಕೆ ತುಂತುರು ನೀರಾವರಿ ಮೂಲಕ ನೀರನ್ನು ಬಳಕೆ ಮಾಡಿಕೊಳ್ಳುತ್ತಿದ್ದು ಇದರಿಂದ ಇಳುವರಿ ಉತ್ತಮವಾಗಲು ಸಹಕಾರಿಯಾಗಲದೆ ಎಂದು ರೈತರುಗಳು ಮಾಹಿತಿ ನೀಡಿದರು.</p> <p>660 Cubic Meter ನೀರಾವರಿ ಪ್ರದೇಶ 15 ಹೆ ಫಲಾನುಭವಿಗಳ ಸಂಖ್ಯೆ 10</p>


ಜಲಾನಯನ ಯೋಜನೆಗಳ ಚಟುವಟಿಕೆ/ಕಾಮಗಾರಿಗಳನ್ನು ಅಂತರ್ಜಾಲದಲ್ಲ ಅಳವಡಿಸಲು ಸಂಕ್ಷಿಪ್ತ ಮಾಹಿತಿ

ಯೋಜನೆಯ ಹೆಸರು:	ಪ್ರಧಾನ ಮಂತ್ರಿ ಕೃಷಿ ಸಿಂಚಾಯಿ ಯೋಜನೆ ಇತರೆ ಉಪಚಾರಗಳು
ವರ್ಷ	2022-23
ಕಾಮಗಾರಿಯ/ಚಟುವಟಿಕೆಯ ಹೆಸರು:	ಕಿಂಡಿ ಆಣೆ
ಕಾಮಗಾರಿ/ಚಟುವಟಿಕೆಯ ಛಾಯಚಿತ್ರ(photo with Last&Long)	
ಸರ್ವೆ ನಂಬರ್:	22/1ಸಿ
ಅಕ್ಷಾಂಶ ಮತ್ತು ರೇಖಾಂಶ:	12.68403 75.9293
ಗ್ರಾಮ:	ಬಡುಬನಹಳ್ಳಿ
ತಾಲ್ಲೂಕು:	ಸೋಮವಾರಪೇಟೆ
ಜಿಲ್ಲೆ:	ಕೊಡಗು
ಕಾಮಗಾರಿ/ಚಟುವಟಿಕೆಯ ಅಂದಾಜು ಮೊತ್ತ(ರೂಪಾಯಿಗಳಲ್ಲಿ)	198806.00
ಕಾಮಗಾರಿ/ಚಟುವಟಿಕೆಯ ಕುರಿತು ಸಂಕ್ಷಿಪ್ತ ವಿವರ (ಸಮುದಾಯ ಕಾಮಗಾರಿಯಾಗಿದ್ದರೆ ಅಂದಾಜು ನೀರು ಸಂಗ್ರಹಣೆ (Cubic Meter), ರಕ್ಷಣಾತ್ಮಕ ನೀರಾವರಿ ಪ್ರದೇಶ, ಫಲಾನುಭವಿಗಳ ಸಂಖ್ಯೆ ವೈಯಕ್ತಿಕ ಕಾಮಗಾರಿಯಾಗಿದ್ದರೆ, ಫಲಾನುಭವಿ ಹೆಸರು, ಚಟುವಟಿಕೆಯಿಂದ ಪಡೆಯುತ್ತಿರುವ ಲಾಭ)	ಮಳೆಗಾಲದಲ್ಲ ಹಾಗೂ ಬೇಸಿಗೆಗಾಲದಲ್ಲ ನೀರಿನ ಉಪಯೋಗದ ಬಗ್ಗೆ ಮಾಹಿತಿ ನೀಡಿದಾಗ ಮೇಲಿನ ರೈತರು ಒಪ್ಪಿ ಅದರಂತೆ ಕಿಂಡಿಆಣೆ ಕಾಮಗಾರಿ ನಿರ್ಮಾಣ ಮಾಡಲಾಯಿತು. ಅದರಂತೆ ಮಳೆಗಾಲದಲ್ಲ ನೀರಿನ ಹರಿವು ಹೆಚ್ಚಾದಾಗ ನೀರನ್ನು ಹಳ್ಳದಲ್ಲ ಹರಿಯ ಬಿಡುತ್ತಿದ್ದು ಮಳೆ ಕಡಿಮೆ ಆದಾಗ ನೀರನ್ನು ಶೇಖರಣೆ ಮಾಡಿಕೊಂಡು ತೋಟಕ್ಕೆ ನೀರಿನ ಕೊರತೆ ಆದಾಗ ನೀರನ್ನು ತೋಟಕ್ಕೆ ತುಂತುರು ನೀರಾವರಿ ಮೂಲಕ ನೀರನ್ನು ಬಳಕೆ ಮಾಡಿಕೊಳ್ಳುತ್ತಿದ್ದು ಇದರಿಂದ ಇಳುವರಿ ಉತ್ತಮವಾಗಲು ಸಹಕಾರಿಯಾಗಲದೆ ಎಂದು ರೈತರುಗಳು ಮಾಹಿತಿ ನೀಡಿದರು. 660 Cubic Meter ನೀರಾವರಿ ಪ್ರದೇಶ 15 ಹೆ ಫಲಾನುಭವಿಗಳ ಸಂಖ್ಯೆ 10


ಜಲಾನಯನ ಯೋಜನೆಗಳ ಚಟುವಟಿಕೆ/ಕಾಮಗಾರಿಗಳನ್ನು ಅಂತರ್ಜಾಲದಲ್ಲೆ ಅಳವಡಿಸಲು ಸಂಕ್ಷಿಪ್ತ ಮಾಹಿತಿ

ಯೋಜನೆಯ ಹೆಸರು	ಪ್ರಧಾನ ಮಂತ್ರಿ ಕೃಷಿ ಸಿಂಚಾಯಿ ಯೋಜನೆ -ಇತರೆ ಉಪಚಾರಗಳು
ವರ್ಷ	2022-23
ಕಾಮಗಾರಿ/ಚಟುವಟಿಕೆಯ ಹೆಸರು	ಕಿಂಡಿ ಆಣೆ
ಕಾಮಗಾರಿ/ಚಟುವಟಿಕೆಯ ಛಾಯಾಚಿತ್ರ	 <p>Latitude: 12°22'23" Longitude: 75°45'40" Elevation: 897.11±100 m Accuracy: 4.4 m Time: 09:03 2022 19:24 Note: C19 Stair, Budget, 13/1</p>
ಸರ್ವೆ ನಂ	13/1
ಅಕ್ಷಾಂಶ & ರೇಖಾಂಶ	12.2231 75.4559
ಗ್ರಾಮ	ಬಳಗೇರಿ
ತಾಲ್ಲೂಕು	ಮಡಿಕೇರಿ
ಜಿಲ್ಲೆ	ಕೊಡಗು
ಕಾಮಗಾರಿ/ಚಟುವಟಿಕೆಯ ಅಂದಾಜು ಮೊತ್ತ	363133.00
ಕಾಮಗಾರಿ /ಚಟುವಟಿಕೆಯ ಕುರಿತು ಸಂಕ್ಷಿಪ್ತ ವಿವರ ಸಮುದಾಯ ಕಾಮಗಾರಿಯಾಗಿದ್ದರೆ, ಅಂದಾಜು ನೀರು ಸಂಗ್ರಹಣೆ,(cubic mt) ರಕ್ಷಣಾತ್ಮಕ ನೀರಾವರಿ ಪ್ರದೇಶ, ಫಲಾನುಭವಿಗಳ ಸಂಖ್ಯೆ,	<p>ಮಳೆಗಾಲದಲ್ಲೆ ಹಾಗೂ ಬೇಸಿಗೆಗಾಲದಲ್ಲೆ ನೀರಿನ ಉಪಯೋಗದ ಬಗ್ಗೆ ಮಾಹಿತಿ ನೀಡಿದಾಗ ಮೇಲಿನ ರೈತರು ಒಪ್ಪಿ ಅದರಂತೆ ಕಿಂಡಿಆಣೆ ಕಾಮಗಾರಿ ನಿರ್ಮಾಣ ಮಾಡಲಾಯಿತು, ಅದರಂತೆ ಮಳೆಗಾಲದಲ್ಲೆ ನೀರಿನ ಹರಿವು ಹೆಚ್ಚಾದಾಗ ನೀರನ್ನು ಹಳ್ಳದಲ್ಲೆ ಹರಿಯ ಬಿಡುತ್ತಿದ್ದು ಮಳೆ ಕಡಿಮೆ ಆದಾಗ ನೀರನ್ನು ಶೇಖರಣೆ ಮಾಡಿಕೊಂಡು ತೋಟಕ್ಕೆ ನೀರಿನ ಕೊರತೆ ಆದಾಗ ನೀರನ್ನು ತೋಟಕ್ಕೆ ತುಂತುರು ನೀರಾವರಿ ಮೂಲಕ ನೀರನ್ನು ಬಳಕೆ ಮಾಡಿಕೊಳ್ಳುತ್ತಿದ್ದು ಇದರಿಂದ ಇಳುವರಿ ಉತ್ತಮವಾಗಲು ಸಹಕಾರಿಯಾಗಲದೆ ಎಂದು ರೈತರುಗಳು ಮಾಹಿತಿ ನೀಡಿದರು.</p> <p>660 Cubic Meter ನೀರಾವರಿ ಪ್ರದೇಶ 15 ಹೆ ಫಲಾನುಭವಿಗಳ ಸಂಖ್ಯೆ 10</p>

ಜಲಾನಯನ ಯೋಜನೆಗಳ ಚಟುವಟಿಕೆ/ಕಾಮಗಾರಿಗಳನ್ನು ಅಂತರ್ಜಾಲದಲ್ಲೆ ಅಳವಡಿಸಲು ಸಂಕ್ಷಿಪ್ತ ಮಾಹಿತಿ

ಯೋಜನೆಯ ಹೆಸರು	ಪ್ರಧಾನ ಮಂತ್ರಿ ಕೃಷಿ ಸಿಂಚಾಯಿ ಯೋಜನೆ -ಇತರೆ ಉಪಚಾರಗಳು
ವರ್ಷ	2022-23
ಕಾಮಗಾರಿ/ಚಟುವಟಿಕೆಯ ಹೆಸರು	ಕಿಂಡಿ ಆಣೆ
ಕಾಮಗಾರಿ/ಚಟುವಟಿಕೆಯ ಛಾಯಾಚಿತ್ರ	
ಸರ್ವೆ ನಂ	67/1
ಅಕ್ಷಾಂಶ & ರೇಖಾಂಶ	12.3290223 75.7007706
ಗ್ರಾಮ	ಮರಂದೋಡ
ತಾಲ್ಲೂಕು	ಮಡಿಕೇರಿ
ಜಿಲ್ಲೆ	ಕೊಡಗು
ಕಾಮಗಾರಿ/ಚಟುವಟಿಕೆಯ ಅಂದಾಜು ಮೊತ್ತ	398720.00
ಕಾಮಗಾರಿ /ಚಟುವಟಿಕೆಯ ಕುರಿತು ಸಂಕ್ಷಿಪ್ತ ವಿವರ ಸಮುದಾಯ ಕಾಮಗಾರಿಯಾಗಿದ್ದರೆ, ಅಂದಾಜು ನೀರು ಸಂಗ್ರಹಣೆ.(cubic mt) ರಕ್ಷಣಾತ್ಮಕ ನೀರಾವರಿ ಪ್ರದೇಶ, ಫಲಾನುಭವಿಗಳ ಸಂಖ್ಯೆ.	<p>ಮಳೆಗಾಲದಲ್ಲೆ ಹಾಗೂ ಬೇಸಿಗೆಗಾಲದಲ್ಲೆ ನೀರಿನ ಉಪಯೋಗದ ಬಗ್ಗೆ ಮಾಹಿತಿ ನೀಡಿದಾಗ ಮೇಲಿನ ರೈತರು ಒಪ್ಪಿ ಅದರಂತೆ ಕಿಂಡಿಆಣೆ ಕಾಮಗಾರಿ ನಿರ್ಮಾಣ ಮಾಡಲಾಯಿತು. ಅದರಂತೆ ಮಳೆಗಾಲದಲ್ಲೆ ನೀರಿನ ಹರಿವು ಹೆಚ್ಚಾದಾಗ ನೀರನ್ನು ಹಳ್ಳದಲ್ಲೆ ಹರಿಯ ಬಿಡುತ್ತಿದ್ದು ಮಳೆ ಕಡಿಮೆ ಆದಾಗ ನೀರನ್ನು ಶೇಖರಣೆ ಮಾಡಿಕೊಂಡು ತೋಟಕ್ಕೆ ನೀರಿನ ಕೊರತೆ ಆದಾಗ ನೀರನ್ನು ತೋಟಕ್ಕೆ ತುಂತುರು ನೀರಾವರಿ ಮೂಲಕ ನೀರನ್ನು ಬಳಕೆ ಮಾಡಿಕೊಳ್ಳುತ್ತಿದ್ದು ಇದರಿಂದ ಇಳುವರಿ ಉತ್ತಮವಾಗಲು ಸಹಕಾರಿಯಾಗಲದೆ ಎಂದು ರೈತರುಗಳು ಮಾಹಿತಿ ನೀಡಿದರು.</p> <p>660 Cubic Meter ನೀರಾವರಿ ಪ್ರದೇಶ 15 ಹೆ ಫಲಾನುಭವಿಗಳ ಸಂಖ್ಯೆ 10</p>


ಜಲಾನಯನ ಯೋಜನೆಗಳ ಚಟುವಟಿಕೆ/ಕಾಮಗಾರಿಗಳನ್ನು ಅಂತರ್ಜಾಲದಲ್ಲೆ ಅಳವಡಿಸಲು ಸಂಕ್ಷಿಪ್ತ ಮಾಹಿತಿ

ಯೋಜನೆಯ ಹೆಸರು	ಪ್ರಧಾನ ಮಂತ್ರಿ ಕೃಷಿ ಸಿಂಚಾಯಿ ಯೋಜನೆ -ಇತರೆ ಉಪಚಾರಗಳು
ವರ್ಷ	2022-23
ಕಾಮಗಾರಿ/ಚಟುವಟಿಕೆಯ ಹೆಸರು	ಕಿಂಡಿ ಆಣೆ
ಕಾಮಗಾರಿ/ಚಟುವಟಿಕೆಯ ಛಾಯಾಚಿತ್ರ	 <p>Latitude: 12°14'24" Longitude: 75°40'59" Elevation: 908.61±100 m Accuracy: 2.5 m Time: 18-01-2023 16:19 Note: Napoklu Hobli</p> <p>Powered by NoteCam</p>
ಸರ್ವೆ ನಂ	2
ಅಕ್ಷಾಂಶ & ರೇಖಾಂಶ	12.14.24 754059
ಗ್ರಾಮ	ಮರಂದೋಡ
ತಾಲ್ಲೂಕು	ಮಡಿಕೇರಿ
ಜಿಲ್ಲೆ	ಕೊಡಗು
ಕಾಮಗಾರಿ/ಚಟುವಟಿಕೆಯ ಅಂದಾಜು ಮೊತ್ತ	366161.00
ಕಾಮಗಾರಿ /ಚಟುವಟಿಕೆಯ ಕುರಿತು ಸಂಕ್ಷಿಪ್ತ ವಿವರ ಸಮುದಾಯ ಕಾಮಗಾರಿಯಾಗಿದ್ದರೆ, ಅಂದಾಜು ನೀರು ಸಂಗ್ರಹಣೆ.(cubic mt) ರಕ್ಷಣಾತ್ಮಕ ನೀರಾವರಿ ಪ್ರದೇಶ, ಫಲಾನುಭವಿಗಳ ಸಂಖ್ಯೆ.	<p>ಮಳೆಗಾಲದಲ್ಲೆ ಹಾಗೂ ಬೇಸಿಗೆಗಾಲದಲ್ಲೆ ನೀರಿನ ಉಪಯೋಗದ ಬಗ್ಗೆ ಮಾಹಿತಿ ನೀಡಿದಾಗ ಮೇಲಿನ ರೈತರು ಒಪ್ಪಿ ಅದರಂತೆ ಕಿಂಡಿಆಣೆ ಕಾಮಗಾರಿ ನಿರ್ಮಾಣ ಮಾಡಲಾಯಿತು. ಅದರಂತೆ ಮಳೆಗಾಲದಲ್ಲೆ ನೀರಿನ ಹರಿವು ಹೆಚ್ಚಾದಾಗ ನೀರನ್ನು ಹಳ್ಳದಲ್ಲೆ ಹರಿಯ ಬಿಡುತ್ತಿದ್ದು ಮಳೆ ಕಡಿಮೆ ಆದಾಗ ನೀರನ್ನು ಶೇಖರಣೆ ಮಾಡಿಕೊಂಡು ತೋಟಕ್ಕೆ ನೀರಿನ ಕೊರತೆ ಆದಾಗ ನೀರನ್ನು ತೋಟಕ್ಕೆ ತುಂತುರು ನೀರಾವರಿ ಮೂಲಕ ನೀರನ್ನು ಬಳಕೆ ಮಾಡಿಕೊಳ್ಳುತ್ತಿದ್ದು ಇದರಿಂದ ಇಳುವರಿ ಉತ್ತಮವಾಗಲು ಸಹಕಾರಿಯಾಗಲದೆ ಎಂದು ರೈತರುಗಳು ಮಾಹಿತಿ ನೀಡಿದರು.</p> <p>660 Cubic Meter ನೀರಾವರಿ ಪ್ರದೇಶ 15 ಹೆ ಫಲಾನುಭವಿಗಳ ಸಂಖ್ಯೆ 10</p>


ಜಲಾನಯನ ಯೋಜನೆಗಳ ಚಟುವಟಿಕೆ/ಕಾಮಗಾರಿಗಳನ್ನು ಅಂತರ್ಜಾಲದಲ್ಲ ಅಳವಡಿಸಲು ಸಂಕ್ಷಿಪ್ತ ಮಾಹಿತಿ

ಯೋಜನೆಯ ಹೆಸರು	ಪ್ರಧಾನ ಮಂತ್ರಿ ಕೃಷಿ ಸಂಚಾಯಿ ಯೋಜನೆ –ಇತರೆ ಉಪಚಾರಗಳು
ವರ್ಷ	2022-23
ಕಾಮಗಾರಿ/ಚಟುವಟಿಕೆಯ ಹೆಸರು	ಕಿಂಡಿ ಆಣೆ
ಕಾಮಗಾರಿ/ಚಟುವಟಿಕೆಯ ಛಾಯಾಚಿತ್ರ	
ಸರ್ವೆ ನಂ	130
ಅಕ್ಷಾಂಶ & ರೇಖಾಂಶ	12.4080688 75.7253374
ಗ್ರಾಮ	ಪಾಲೂರು
ತಾಲ್ಲೂಕು	ಮಡಿಕೇರಿ
ಜಿಲ್ಲೆ	ಕೊಡಗು
ಕಾಮಗಾರಿ/ಚಟುವಟಿಕೆಯ ಅಂದಾಜು ಮೊತ್ತ	447899.00
ಕಾಮಗಾರಿ /ಚಟುವಟಿಕೆಯ ಕುರಿತು ಸಂಕ್ಷಿಪ್ತ ವಿವರ ಸಮುದಾಯ ಕಾಮಗಾರಿಯಾಗಿದ್ದರೆ, ಅಂದಾಜು ನೀರು ಸಂಗ್ರಹಣೆ,(cubic mt) ರಕ್ಷಣಾತ್ಮಕ ನೀರಾವರಿ ಪ್ರದೇಶ, ಫಲಾನುಭವಿಗಳ ಸಂಖ್ಯೆ.	<p>ಮಳೆಗಾಲದಲ್ಲ ಹಾಗೂ ಬೇಸಿಗೆಗಾಲದಲ್ಲ ನೀರಿನ ಉಪಯೋಗದ ಬಗ್ಗೆ ಮಾಹಿತಿ ನೀಡಿದಾಗ ಮೇಲಿನ ರೈತರು ಒಪ್ಪಿ ಅದರಂತೆ ಕಿಂಡಿಆಣೆ ಕಾಮಗಾರಿ ನಿರ್ಮಾಣ ಮಾಡಲಾಯಿತು. ಅದರಂತೆ ಮಳೆಗಾಲದಲ್ಲ ನೀರಿನ ಹರಿವು ಹೆಚ್ಚಾದಾಗ ನೀರನ್ನು ಹಳ್ಳದಲ್ಲ ಹರಿಯ ಬಿಡುತ್ತಿದ್ದು ಮಳೆ ಕಡಿಮೆ ಆದಾಗ ನೀರನ್ನು ಶೇಖರಣೆ ಮಾಡಿಕೊಂಡು ತೋಟಕ್ಕೆ ನೀರಿನ ಕೊರತೆ ಆದಾಗ ನೀರನ್ನು ತೋಟಕ್ಕೆ ತುಂತುರು ನೀರಾವರಿ ಮೂಲಕ ನೀರನ್ನು ಬಳಕೆ ಮಾಡಿಕೊಳ್ಳುತ್ತಿದ್ದು ಇದರಿಂದ ಇಳುವರಿ ಉತ್ತಮವಾಗಲು ಸಹಕಾರಿಯಾಗಲದೆ ಎಂದು ರೈತರುಗಳು ಮಾಹಿತಿ ನೀಡಿದರು.</p> <p>660 Cubic Meter ನೀರಾವರಿ ಪ್ರದೇಶ 15 ಹೆ ಫಲಾನುಭವಿಗಳ ಸಂಖ್ಯೆ 10</p>

ಜಲಾನಯನ ಯೋಜನೆಗಳ ಚಟುವಟಿಕೆ/ಕಾಮಗಾರಿಗಳನ್ನು ಅಂತರ್ಜಾಲದಲ್ಲ ಅಳವಡಿಸಲು ಸಂಕ್ಷಿಪ್ತ ಮಾಹಿತಿ

ಯೋಜನೆಯ ಹೆಸರು	ಪ್ರಧಾನ ಮಂತ್ರಿ ಕೃಷಿ ಸಂಚಾಯಿ ಯೋಜನೆ -ಇತರೆ ಉಪಚಾರಗಳು
ವರ್ಷ	2022-23
ಕಾಮಗಾರಿ/ಚಟುವಟಿಕೆಯ ಹೆಸರು	ಕಿಂಡಿ ಆಣೆ
ಕಾಮಗಾರಿ/ಚಟುವಟಿಕೆಯ ಛಾಯಾಚಿತ್ರ	
ಸರ್ವೆ ನಂ	85/1
ಅಕ್ಷಾಂಶ & ರೇಖಾಂಶ	12.4552 75.6890
ಗ್ರಾಮ	ಕಡಿಯತ್ತರು
ತಾಲ್ಲೂಕು	ಮಡಿಕೇರಿ
ಜಿಲ್ಲೆ	ಕೊಡಗು
ಕಾಮಗಾರಿ/ಚಟುವಟಿಕೆಯ ಅಂದಾಜು ಮೊತ್ತ	326319.00
ಕಾಮಗಾರಿ /ಚಟುವಟಿಕೆಯ ಕುರಿತು ಸಂಕ್ಷಿಪ್ತ ವಿವರ ಸಮುದಾಯ ಕಾಮಗಾರಿಯಾಗಿದ್ದರೆ, ಅಂದಾಜು ನೀರು ಸಂಗ್ರಹಣೆ,(cubic mt) ರಕ್ಷಣಾತ್ಮಕ ನೀರಾವರಿ ಪ್ರದೇಶ, ಫಲಾನುಭವಿಗಳ ಸಂಖ್ಯೆ.	<p>ಮಳೆಗಾಲದಲ್ಲ ಹಾಗೂ ಬೇಸಿಗೆಗಾಲದಲ್ಲ ನೀರಿನ ಉಪಯೋಗದ ಬಗ್ಗೆ ಮಾಹಿತಿ ನೀಡಿದಾಗ ಮೇಲಿನ ರೈತರು ಒಪ್ಪಿ ಅದರಂತೆ ಕಿಂಡಿಆಣೆ ಕಾಮಗಾರಿ ನಿರ್ಮಾಣ ಮಾಡಲಾಯಿತು, ಅದರಂತೆ ಮಳೆಗಾಲದಲ್ಲ ನೀರಿನ ಹರಿವು ಹೆಚ್ಚಾದಾಗ ನೀರನ್ನು ಹಳ್ಳದಲ್ಲ ಹರಿಯ ಬಿಡುತ್ತಿದ್ದು ಮಳೆ ಕಡಿಮೆ ಆದಾಗ ನೀರನ್ನು ಶೇಖರಣೆ ಮಾಡಿಕೊಂಡು ತೋಟಕ್ಕೆ ನೀರಿನ ಕೊರತೆ ಆದಾಗ ನೀರನ್ನು ತೋಟಕ್ಕೆ ತುಂತುರು ನೀರಾವರಿ ಮೂಲಕ ನೀರನ್ನು ಬಳಕೆ ಮಾಡಿಕೊಳ್ಳುತ್ತಿದ್ದು ಇದರಿಂದ ಇಳುವರಿ ಉತ್ತಮವಾಗಲು ಸಹಕಾರಿಯಾಗಲದೆ ಎಂದು ರೈತರುಗಳು ಮಾಹಿತಿ ನೀಡಿದರು.</p> <p>660 Cubic Meter ನೀರಾವರಿ ಪ್ರದೇಶ 15 ಹೆ ಫಲಾನುಭವಿಗಳ ಸಂಖ್ಯೆ 10</p>


ಜಲಾನಯನ ಯೋಜನೆಗಳ ಚಟುವಟಿಕೆ/ಕಾಮಗಾರಿಗಳನ್ನು ಅಂತರ್ಜಾಲದಲ್ಲೆ ಅಳವಡಿಸಲು ಸಂಕ್ಷಿಪ್ತ ಮಾಹಿತಿ

ಯೋಜನೆಯ ಹೆಸರು	ಪ್ರಧಾನ ಮಂತ್ರಿ ಕೃಷಿ ಸಂಚಾಯಿ ಯೋಜನೆ -ಇತರೆ ಉಪಚಾರಗಳು
ವರ್ಷ	2022-23
ಕಾಮಗಾರಿ/ಚಟುವಟಿಕೆಯ ಹೆಸರು	ಕಿಂಡಿ ಆಣೆ
ಕಾಮಗಾರಿ/ಚಟುವಟಿಕೆಯ ಛಾಯಾಚಿತ್ರ	 <p>Latitude: 12°14'23" Longitude: 75°40'59" Elevation: 899.61±100 m Accuracy: 3.0 m Time: 18-01-2023 16:21 Note: Napoklu Hobli</p>
ಸರ್ವೆ ನಂ	67/2
ಅಕ್ಷಾಂಶ & ರೇಖಾಂಶ	12.4059 75.4059
ಗ್ರಾಮ	ಮರಂದೋಡ
ತಾಲ್ಲೂಕು	ಮಡಿಕೇರಿ
ಜಿಲ್ಲೆ	ಕೊಡಗು
ಕಾಮಗಾರಿ/ಚಟುವಟಿಕೆಯ ಅಂದಾಜು ಮೊತ್ತ	158447.00
ಕಾಮಗಾರಿ /ಚಟುವಟಿಕೆಯ ಕುರಿತು ಸಂಕ್ಷಿಪ್ತ ವಿವರ ಸಮುದಾಯ ಕಾಮಗಾರಿಯಾಗಿದ್ದರೆ, ಅಂದಾಜು ನೀರು ಸಂಗ್ರಹಣೆ.(cubic mt) ರಕ್ಷಣಾತ್ಮಕ ನೀರಾವರಿ ಪ್ರದೇಶ, ಫಲಾನುಭವಿಗಳ ಸಂಖ್ಯೆ.	<p>ಮಳೆಗಾಲದಲ್ಲೆ ಹಾಗೂ ಬೇಸಿಗೆಗಾಲದಲ್ಲೆ ನೀರಿನ ಉಪಯೋಗದ ಬಗ್ಗೆ ಮಾಹಿತಿ ನೀಡಿದಾಗ ಮೇಲಿನ ರೈತರು ಒಪ್ಪಿ ಅದರಂತೆ ಕಿಂಡಿಆಣೆ ಕಾಮಗಾರಿ ನಿರ್ಮಾಣ ಮಾಡಲಾಯಿತು. ಅದರಂತೆ ಮಳೆಗಾಲದಲ್ಲೆ ನೀರಿನ ಹರಿವು ಹೆಚ್ಚಾದಾಗ ನೀರನ್ನು ಹಳ್ಳದಲ್ಲೆ ಹರಿಯ ಬಿಡುತ್ತಿದ್ದು ಮಳೆ ಕಡಿಮೆ ಆದಾಗ ನೀರನ್ನು ಶೇಖರಣೆ ಮಾಡಿಕೊಂಡು ತೋಟಕ್ಕೆ ನೀರಿನ ಕೊರತೆ ಆದಾಗ ನೀರನ್ನು ತೋಟಕ್ಕೆ ತುಂತುರು ನೀರಾವರಿ ಮೂಲಕ ನೀರನ್ನು ಬಳಕೆ ಮಾಡಿಕೊಳ್ಳುತ್ತಿದ್ದು ಇದರಿಂದ ಇಳುವರಿ ಉತ್ತಮವಾಗಲು ಸಹಕಾರಿಯಾಗಲದೆ ಎಂದು ರೈತರುಗಳು ಮಾಹಿತಿ ನೀಡಿದರು.</p> <p>660 Cubic Meter ನೀರಾವರಿ ಪ್ರದೇಶ 15 ಹೆ ಫಲಾನುಭವಿಗಳ ಸಂಖ್ಯೆ 10</p>

ಜಲಾನಯನ ಯೋಜನೆಗಳ ಚಟುವಟಿಕೆ/ಕಾಮಗಾರಿಗಳನ್ನು ಅಂತರ್ಜಾಲದಲ್ಲಿ ಅಳವಡಿಸಲು ಸಂಕ್ಷಿಪ್ತ ಮಾಹಿತಿ

ಯೋಜನೆಯ ಹೆಸರು:	ಪ್ರಧಾನ ಮಂತ್ರಿ ಕೃಷಿ ಸಂಚಾಯಿ ಯೋಜನೆ ಇತರೆ ಉಪಚಾರಗಳು
ವರ್ಷ	2022-23
ಕಾಮಗಾರಿಯ/ಚಟುವಟಿಕೆಯ ಹೆಸರು:	ಕಿಂಡಿ ಆಣೆ
ಕಾಮಗಾರಿ/ಚಟುವಟಿಕೆಯ ಛಾಯಚಿತ್ರ(photo with Last&Long)	
ಸರ್ವೆ ನಂಬರ್:	81
ಅಕ್ಷಾಂಶ ಮತ್ತು ರೇಖಾಂಶ:	12.112 75.5838
ಗ್ರಾಮ:	ಮಾಯಮುಡಿ
ತಾಲ್ಲೂಕು:	ವಿರಾಜಪೇಟೆ
ಜಿಲ್ಲೆ:	ಕೊಡಗು
ಕಾಮಗಾರಿ/ಚಟುವಟಿಕೆಯ ಅಂದಾಜು ಮೊತ್ತ(ರೂಪಾಯಿಗಳಲ್ಲಿ)	350058/-
ಕಾಮಗಾರಿ/ಚಟುವಟಿಕೆಯ ಕುರಿತು ಸಂಕ್ಷಿಪ್ತ ವಿವರ (ಸಮುದಾಯ ಕಾಮಗಾರಿಯಾಗಿದ್ದರೆ ಅಂದಾಜು ನೀರು ಸಂಗ್ರಹಣೆ (Cubic Meter), ರಕ್ಷಣಾತ್ಮಕ ನೀರಾವರಿ ಪ್ರದೇಶ, ಫಲಾನುಭವಿಗಳ ಸಂಖ್ಯೆ ವೈಯಕ್ತಿಕ ಕಾಮಗಾರಿಯಾಗಿದ್ದರೆ, ಫಲಾನುಭವಿ ಹೆಸರು, ಚಟುವಟಿಕೆಯಿಂದ ಪಡೆಯುತ್ತಿರುವ ಲಾಭ)	<p>ಮಳೆಗಾಲದಲ್ಲಿ ಹಾಗೂ ಬೇಸಿಗೆಗಾಲದಲ್ಲಿ ನೀರಿನ ಉಪಯೋಗದ ಬಗ್ಗೆ ಮಾಹಿತಿ ನೀಡಿದಾಗ ಮೇಲಿನ ರೈತರು ಒಪ್ಪಿ ಅದರಂತೆ ಕಿಂಡಿ ಅಣೆ ಕಟ್ಟಿ ನಿರ್ಮಾಣ ಮಾಡಲಾಯಿತು. ಅದರಂತೆ ಮಳೆಗಾಲದಲ್ಲಿ ನೀರಿನ ಹರಿವು ಹೆಚ್ಚಾದಾಗ ನೀರನ್ನು ಹಳ್ಳದಲ್ಲಿ ಹರಿಯ ಬಿಡುತ್ತಿದ್ದು, ಮಳೆ ಕಡಿಮೆ ಆದಾಗ ನೀರನ್ನು ತೋಟಕ್ಕೆ ತುಂತುರು ನೀರಾವರಿ ಮೂಲಕ ನೀರನ್ನು ಬಳಕೆ ಮಾಡಿಕೊಳ್ಳುತ್ತಿದ್ದು, ಇದರಿಂದಾಗಿ ಇಳುವರಿ ಉತ್ತಮವಾಗಲು ಸಹಕಾರಿಯಾಗಲಿದೆ ಎಂಬುದಾಗಿ ರೈತರು ಮಾಹಿತಿ ನೀಡಿದರು.</p> <p>660 Cubic Meter</p> <p>ರಕ್ಷಣಾತ್ಮಕ ನೀರಾವರಿ ಪ್ರದೇಶ: 9 ಹೆಕ್ಟರ್</p> <p>ಫಲಾನುಭವಿಗಳ ಸಂಖ್ಯೆ : 6</p>

ಜಲಾನಯನ ಯೋಜನೆಗಳ ಚಟುವಟಿಕೆ/ಕಾಮಗಾರಿಗಳನ್ನು ಅಂತರ್ಜಾಲದಲ್ಲೆ ಅಳವಡಿಸಲು ಸಂಕ್ಷಿಪ್ತ ಮಾಹಿತಿ

ಯೋಜನೆಯ ಹೆಸರು:	ಪ್ರಧಾನ ಮಂತ್ರಿ ಕೃಷಿ ಸಿಂಚಾಯಿ ಯೋಜನೆ ಇತರೆ ಉಪಚಾರಗಳು
ವರ್ಷ	2022-23
ಕಾಮಗಾರಿಯ/ಚಟುವಟಿಕೆಯ ಹೆಸರು:	ಕಿಂಡಿ ಅಣೆ
ಕಾಮಗಾರಿ/ಚಟುವಟಿಕೆಯ ಛಾಯಚಿತ್ರ(photo with Last&Long)	
ಸರ್ವೆ ನಂಬರ್:	219/3
ಅಕ್ಷಾಂಶ ಮತ್ತು ರೇಖಾಂಶ:	12.131 75.2839
ಗ್ರಾಮ:	ಭದ್ರಗೋಳ
ತಾಲ್ಲೂಕು:	ವಿರಾಜಪೇಟೆ
ಜಿಲ್ಲೆ:	ಕೊಡಗು
ಕಾಮಗಾರಿ/ಚಟುವಟಿಕೆಯ ಅಂದಾಜು ಮೊತ್ತ(ರೂಪಾಯಿಗಳಲ್ಲಿ)	103944/-
ಕಾಮಗಾರಿ/ಚಟುವಟಿಕೆಯ ಕುರಿತು ಸಂಕ್ಷಿಪ್ತ ವಿವರ (ಸಮುದಾಯ ಕಾಮಗಾರಿಯಾಗಿದ್ದರೆ ಅಂದಾಜು ನೀರು ಸಂಗ್ರಹಣೆ (Cubic Meter), ರಕ್ಷಣಾತ್ಮಕ ನೀರಾವರಿ ಪ್ರದೇಶ, ಫಲಾನುಭವಿಗಳ ಸಂಖ್ಯೆ ವೈಯಕ್ತಿಕ ಕಾಮಗಾರಿಯಾಗಿದ್ದರೆ, ಫಲಾನುಭವಿ ಹೆಸರು, ಚಟುವಟಿಕೆಯಿಂದ ಪಡೆಯುತ್ತಿರುವ ಲಾಭ)	<p>ಮಳೆಗಾಲದಲ್ಲಿ ಹಾಗೂ ಬೇಸಿಗೆಗಾಲದಲ್ಲಿ ನೀರಿನ ಉಪಯೋಗದ ಬಗ್ಗೆ ಮಾಹಿತಿ ನೀಡಿದಾಗ ಮೇಲಿನ ರೈತರು ಒಪ್ಪಿ ಅದರಂತೆ ಕಿಂಡಿ ಅಣೆ ಕಟ್ಟಿ ನಿರ್ಮಾಣ ಮಾಡಲಾಯಿತು. ಅದರಂತೆ ಮಳೆಗಾಲದಲ್ಲಿ ನೀರಿನ ಹರಿವು ಹೆಚ್ಚಾದಾಗ ನೀರನ್ನು ಹಳ್ಳದಲ್ಲಿ ಹರಿಯ ಬಿಡುತ್ತಿದ್ದು, ಮಳೆ ಕಡಿಮೆ ಆದಾಗ ನೀರನ್ನು ತೋಟಕ್ಕೆ ತುಂತುರು ನೀರಾವರಿ ಮೂಲಕ ನೀರನ್ನು ಬಳಕೆ ಮಾಡಿಕೊಳ್ಳುತ್ತಿದ್ದು, ಇದರಿಂದಾಗಿ ಇಳುವರಿ ಉತ್ತಮವಾಗಲು ಸಹಕಾರಿಯಾಗಲಿದೆ ಎಂಬುದಾಗಿ ರೈತರು ಮಾಹಿತಿ ನೀಡಿದರು.</p> <p>660 Cubic Meter</p> <p>ರಕ್ಷಣಾತ್ಮಕ ನೀರಾವರಿ ಪ್ರದೇಶ : 9 ಹೆಕ್ಟರ್</p> <p>ಫಲಾನುಭವಿಗಳ ಸಂಖ್ಯೆ : 6</p>

ಜಲಾನಯನ ಯೋಜನೆಗಳ ಚಟುವಟಿಕೆ/ಕಾಮಗಾರಿಗಳನ್ನು ಅಂತರ್ಜಾಲದಲ್ಲ ಅಳವಡಿಸಲು ಸಂಕ್ಷಿಪ್ತ ಮಾಹಿತಿ

ಯೋಜನೆಯ ಹೆಸರು:	ಪ್ರಧಾನ ಮಂತ್ರಿ ಕೃಷಿ ಸಿಂಚಾಯಿ ಯೋಜನೆ ಇತರೆ ಉಪಚಾರಗಳು
ವರ್ಷ	2022-23
ಕಾಮಗಾರಿಯ/ಚಟುವಟಿಕೆಯ ಹೆಸರು:	ಕಿಂಡಿ ಆಣೆ
ಕಾಮಗಾರಿ/ಚಟುವಟಿಕೆಯ ಛಾಯಚಿತ್ರ(photo with Last&Long)	
ಸರ್ವೆ ನಂಬರ್:	175/2ಬಿ
ಅಕ್ಷಾಂಶ ಮತ್ತು ರೇಖಾಂಶ:	12.31 75.599
ಗ್ರಾಮ:	ನೋಕ್ಕೈ
ತಾಲ್ಲೂಕು:	ವಿರಾಜಪೇಟೆ
ಜಿಲ್ಲೆ:	ಕೊಡಗು
ಕಾಮಗಾರಿ/ಚಟುವಟಿಕೆಯ ಅಂದಾಜು ಮೊತ್ತ(ರೂಪಾಯಿಗಳಲ್ಲಿ)	325228/-
ಕಾಮಗಾರಿ/ಚಟುವಟಿಕೆಯ ಕುರಿತು ಸಂಕ್ಷಿಪ್ತ ವಿವರ (ಸಮುದಾಯ ಕಾಮಗಾರಿಯಾಗಿದ್ದರೆ ಅಂದಾಜು ನೀರು ಸಂಗ್ರಹಣೆ (Cubic Meter), ರಕ್ಷಣಾತ್ಮಕ ನೀರಾವರಿ ಪ್ರದೇಶ, ಫಲಾನುಭವಿಗಳ ಸಂಖ್ಯೆ ವೈಯಕ್ತಿಕ ಕಾಮಗಾರಿಯಾಗಿದ್ದರೆ, ಫಲಾನುಭವಿ ಹೆಸರು, ಚಟುವಟಿಕೆಯಿಂದ ಪಡೆಯುತ್ತಿರುವ ಲಾಭ)	<p>ಮಳೆಗಾಲದಲ್ಲಿ ಹಾಗೂ ಬೇಸಿಗೆಗಾಲದಲ್ಲಿ ನೀರಿನ ಉಪಯೋಗದ ಬಗ್ಗೆ ಮಾಹಿತಿ ನೀಡಿದಾಗ ಮೇಲಿನ ರೈತರು ಒಪ್ಪಿ ಅದರಂತೆ ಕಿಂಡಿ ಅಣೆ ಕಟ್ಟಿ ನಿರ್ಮಾಣ ಮಾಡಲಾಯಿತು. ಅದರಂತೆ ಮಳೆಗಾಲದಲ್ಲಿ ನೀರಿನ ಹರಿವು ಹೆಚ್ಚಾದಾಗ ನೀರನ್ನು ಹಳ್ಳದಲ್ಲಿ ಹರಿಯ ಬಿಡುತ್ತಿದ್ದು, ಮಳೆ ಕಡಿಮೆ ಆದಾಗ ನೀರನ್ನು ತೋಟಕ್ಕೆ ತುಂತುರು ನೀರಾವರಿ ಮೂಲಕ ನೀರನ್ನು ಬಳಕೆ ಮಾಡಿಕೊಳ್ಳುತ್ತಿದ್ದು, ಇದರಿಂದಾಗಿ ಇಳುವರಿ ಉತ್ತಮವಾಗಲು ಸಹಕಾರಿಯಾಗಲಿದೆ ಎಂಬುದಾಗಿ ರೈತರು ಮಾಹಿತಿ ನೀಡಿದರು.</p> <p>660 Cubic Meter</p> <p>ರಕ್ಷಣಾತ್ಮಕ ನೀರಾವರಿ ಪ್ರದೇಶ : 9 ಹೆಕ್ಟರ್</p> <p>ಫಲಾನುಭವಿಗಳ ಸಂಖ್ಯೆ : 11</p>