

ಜಲಾನಯನ ಯೋಜನೆಗಳ ಚಟುವಟಿಕೆ/ಕಾಮಗಾರಿಗಳನ್ನು ಅಂತರ್ಜಾಲದಲ್ಲ ಅಳವಡಿಸಲು ಸಂಕ್ಷಿಪ್ತ ಮಾಹಿತಿ

ಯೋಜನೆಯ ಹೆಸರು:	ರಾಷ್ಟ್ರೀಯ ಕೃಷಿ ವಿಕಾಸ ಯೋಜನೆ
ವರ್ಷ	2022-23
ಕಾಮಗಾರಿಯ/ಚಟುವಟಿಕೆಯ ಹೆಸರು:	ಕಿಂಡಿ ಆಣೆ
ಕಾಮಗಾರಿ/ಚಟುವಟಿಕೆಯ ಛಾಯಚಿತ್ರ(photo with Last&Long)	
ಸರ್ವೆ ನಂಬರ್:	17/1
ಅಕ್ಷಾಂಶ ಮತ್ತು ರೇಖಾಂಶ:	12.639091 75.928686
ಗ್ರಾಮ:	ಆಲೂರು
ತಾಲ್ಲೂಕು:	ಸೋಮವಾರಪೇಟೆ
ಜಿಲ್ಲೆ:	ಕೊಡಗು
ಕಾಮಗಾರಿ/ಚಟುವಟಿಕೆಯ ಅಂದಾಜು ಮೊತ್ತ(ರೂಪಾಯಿಗಳಲ್ಲಿ)	369300.00
ಕಾಮಗಾರಿ/ಚಟುವಟಿಕೆಯ ಕುರಿತು ಸಂಕ್ಷಿಪ್ತ ವಿವರ (ಸಮುದಾಯ ಕಾಮಗಾರಿಯಾಗಿದ್ದರೆ ಅಂದಾಜು ನೀರು ಸಂಗ್ರಹಣೆ (Cubic Meter), ರಕ್ಷಣಾತ್ಮಕ ನೀರಾವರಿ ಪ್ರದೇಶ, ಫಲಾನುಭವಿಗಳ ಸಂಖ್ಯೆ ವೈಯಕ್ತಿಕ ಕಾಮಗಾರಿಯಾಗಿದ್ದರೆ, ಫಲಾನುಭವಿ ಹೆಸರು, ಚಟುವಟಿಕೆಯಿಂದ ಪಡೆಯುತ್ತಿರುವ ಲಾಭ)	<p>ಮಳೆಗಾಲದಲ್ಲ ಹಾಗೂ ಬೇಸಿಗೆಗಾಲದಲ್ಲ ನೀರಿನ ಉಪಯೋಗದ ಬಗ್ಗೆ ಮಾಹಿತಿ ನೀಡಿದಾಗ ಮೇಲಿನ ರೈತರು ಒಪ್ಪಿ ಅದರಂತೆ ಕಿಂಡಿಆಣೆ ಕಾಮಗಾರಿ ನಿರ್ಮಾಣ ಮಾಡಲಾಯಿತು. ಅದರಂತೆ ಮಳೆಗಾಲದಲ್ಲ ನೀರಿನ ಹರಿವು ಹೆಚ್ಚಾದಾಗ ನೀರನ್ನು ಹಳ್ಳದಲ್ಲಿ ಹರಿಯ ಬಿಡುತ್ತಿದ್ದು ಮಳೆ ಕಡಿಮೆ ಆದಾಗ ನೀರನ್ನು ಶೇಖರಣೆ ಮಾಡಿಕೊಂಡು ತೋಟಕ್ಕೆ ನೀರಿನ ಕೊರತೆ ಆದಾಗ ನೀರನ್ನು ತೋಟಕ್ಕೆ ತುಂತುರು ನೀರಾವರಿ ಮೂಲಕ ನೀರನ್ನು ಬಳಕೆ ಮಾಡಿಕೊಳ್ಳುತ್ತಿದ್ದು ಇದರಿಂದ ಇಳುವರಿ ಉತ್ತಮವಾಗಲು ಸಹಕಾರಿಯಾಗಲದೆ ಎಂದು ರೈತರುಗಳು ಮಾಹಿತಿ ನೀಡಿದರು.</p> <p>660 Cubic Meter ನೀರಾವರಿ ಪ್ರದೇಶ 15 ಹೆ ಫಲಾನುಭವಿಗಳ ಸಂಖ್ಯೆ 9</p>

ಜಲಾನಯನ ಯೋಜನೆಗಳ ಚಟುವಟಿಕೆ/ಕಾಮಗಾರಿಗಳನ್ನು ಅಂತರ್ಜಾಲದಲ್ಲಿ ಅಳವಡಿಸಲು ಸಂಕ್ಷಿಪ್ತ ಮಾಹಿತಿ

ಯೋಜನೆಯ ಹೆಸರು:	ರಾಷ್ಟ್ರೀಯ ಕೃಷಿ ವಿಕಾಸ ಯೋಜನೆ
ವರ್ಷ	2022-23
ಕಾಮಗಾರಿಯ/ಚಟುವಟಿಕೆಯ ಹೆಸರು:	ಕಿಂಡಿ ಆಣೆ
ಕಾಮಗಾರಿ/ಚಟುವಟಿಕೆಯ ಛಾಯಚಿತ್ರ(photo with Last&Long)	 <p>Latitude: 12.652381 Longitude: 75.916619 Elevation: 951.96 m Accuracy: 3.8 m Time: 11-15-2021 16:31 Note: ravishekar_malambi59</p>
ಸರ್ವೆ ನಂಬರ್:	59
ಅಕ್ಷಾಂಶ ಮತ್ತು ರೇಖಾಂಶ:	12.652381 75.916619
ಗ್ರಾಮ:	ಮಾಲಂಜಿ
ತಾಲ್ಲೂಕು:	ಸೋಮವಾರಪೇಟೆ
ಜಿಲ್ಲೆ:	ಕೊಡಗು
ಕಾಮಗಾರಿ/ಚಟುವಟಿಕೆಯ ಅಂದಾಜು ಮೊತ್ತ(ರೂಪಾಯಿಗಳಲ್ಲಿ)	379148.00
ಕಾಮಗಾರಿ/ಚಟುವಟಿಕೆಯ ಕುರಿತು ಸಂಕ್ಷಿಪ್ತ ವಿವರ (ಸಮುದಾಯ ಕಾಮಗಾರಿಯಾಗಿದ್ದರೆ ಅಂದಾಜು ನೀರು ಸಂಗ್ರಹಣೆ (Cubic Meter), ರಕ್ಷಣಾತ್ಮಕ ನೀರಾವರಿ ಪ್ರದೇಶ, ಫಲಾನುಭವಿಗಳ ಸಂಖ್ಯೆ ವೈಯಕ್ತಿಕ ಕಾಮಗಾರಿಯಾಗಿದ್ದರೆ, ಫಲಾನುಭವಿ ಹೆಸರು, ಚಟುವಟಿಕೆಯಿಂದ ಪಡೆಯುತ್ತಿರುವ ಲಾಭ)	<p>ಮಳೆಗಾಲದಲ್ಲಿ ಹಾಗೂ ಬೇಸಿಗೆಗಾಲದಲ್ಲಿ ನೀರಿನ ಉಪಯೋಗದ ಬಗ್ಗೆ ಮಾಹಿತಿ ನೀಡಿದಾಗ ಮೇಲಿನ ರೈತರು ಒಬ್ಬ ಅದರಂತೆ ಕಿಂಡಿಆಣೆ ಕಾಮಗಾರಿ ನಿರ್ಮಾಣ ಮಾಡಲಾಯಿತು, ಅದರಂತೆ ಮಳೆಗಾಲದಲ್ಲಿ ನೀರಿನ ಹರಿವು ಹೆಚ್ಚಾದಾಗ ನೀರನ್ನು ಹಳ್ಳದಲ್ಲಿ ಹರಿಯ ಬಿಡುತ್ತಿದ್ದು ಮಳೆ ಕಡಿಮೆ ಆದಾಗ ನೀರನ್ನು ಶೇಖರಣೆ ಮಾಡಿಕೊಂಡು ತೋಟಕ್ಕೆ ನೀರಿನ ಕೊರತೆ ಆದಾಗ ನೀರನ್ನು ತೋಟಕ್ಕೆ ತುಂತುರು ನೀರಾವರಿ ಮೂಲಕ ನೀರನ್ನು ಬಳಕೆ ಮಾಡಿಕೊಳ್ಳುತ್ತಿದ್ದು ಇದರಿಂದ ಇಳುವರಿ ಉತ್ತಮವಾಗಲು ಸಹಕಾರಿಯಾಗಿದೆ ಎಂದು ರೈತರುಗಳು ಮಾಹಿತಿ ನೀಡಿದರು.</p> <p>660 Cubic Meter ನೀರಾವರಿ ಪ್ರದೇಶ 15 ಹೆ ಫಲಾನುಭವಿಗಳ ಸಂಖ್ಯೆ 9</p>

**ಜಲಾನಯನ ಯೋಜನೆಗಳ ಚಟುವಟಿಕೆ/ಕಾಮಗಾರಿಗಳನ್ನು ಅಂತರ್ಜಾಲದಲ್ಲಿ ಅಳವಡಿಸಲು ಸಂಕ್ಷಿಪ್ತ ಮಾಹಿತಿ**

ಯೋಜನೆಯ ಹೆಸರು:	ರಾಷ್ಟ್ರೀಯ ಕೃಷಿ ವಿಕಾಸ ಯೋಜನೆ
ವರ್ಷ	2022-23
ಕಾಮಗಾರಿಯ/ಚಟುವಟಿಕೆಯ ಹೆಸರು:	ಕಿಂಡಿ ಆಣೆ
ಕಾಮಗಾರಿ/ಚಟುವಟಿಕೆಯ ಛಾಯಚಿತ್ರ(photo with Last&Long)	
ಸರ್ವೆ ನಂಬರ್:	1/68
ಅಕ್ಷಾಂಶ ಮತ್ತು ರೇಖಾಂಶ:	12.649229 75.916152
ಗ್ರಾಮ:	ಈಚಲಪುರ
ತಾಲ್ಲೂಕು:	ಸೋಮವಾರಪೇಟೆ
ಜಿಲ್ಲೆ:	ಕೊಡಗು
ಕಾಮಗಾರಿ/ಚಟುವಟಿಕೆಯ ಅಂದಾಜು ಮೊತ್ತ(ರೂಪಾಯಿಗಳಲ್ಲಿ)	384072
ಕಾಮಗಾರಿ/ಚಟುವಟಿಕೆಯ ಕುರಿತು ಸಂಕ್ಷಿಪ್ತ ವಿವರ (ಸಮುದಾಯ ಕಾಮಗಾರಿಯಾಗಿದ್ದರೆ ಅಂದಾಜು ನೀರು ಸಂಗ್ರಹಣೆ (Cubic Meter), ರಕ್ಷಣಾತ್ಮಕ ನೀರಾವರಿ ಪ್ರದೇಶ, ಫಲಾನುಭವಿಗಳ ಸಂಖ್ಯೆ ವೈಯಕ್ತಿಕ ಕಾಮಗಾರಿಯಾಗಿದ್ದರೆ, ಫಲಾನುಭವಿ ಹೆಸರು, ಚಟುವಟಿಕೆಯಿಂದ ಪಡೆಯುತ್ತಿರುವ ಲಾಭ)	<p>ಮಳೆಗಾಲದಲ್ಲಿ ಹಾಗೂ ಬೇಸಿಗೆಗಾಲದಲ್ಲಿ ನೀರಿನ ಉಪಯೋಗದ ಬಗ್ಗೆ ಮಾಹಿತಿ ನೀಡಿದಾಗ ಮೇಲಿನ ರೈತರು ಒಪ್ಪಿ ಅದರಂತೆ ಕಿಂಡಿಆಣೆ ಕಾಮಗಾರಿ ನಿರ್ಮಾಣ ಮಾಡಲಾಯಿತು. ಅದರಂತೆ ಮಳೆಗಾಲದಲ್ಲಿ ನೀರಿನ ಹರಿವು ಹೆಚ್ಚಾದಾಗ ನೀರನ್ನು ಹಳ್ಳದಲ್ಲಿ ಹರಿಯ ಬಿಡುತ್ತಿದ್ದು ಮಳೆ ಕಡಿಮೆ ಆದಾಗ ನೀರನ್ನು ಶೇಖರಣೆ ಮಾಡಿಕೊಂಡು ತೋಟಕ್ಕೆ ನೀರಿನ ಕೊರತೆ ಆದಾಗ ನೀರನ್ನು ತೋಟಕ್ಕೆ ತುಂತುರು ನೀರಾವರಿ ಮೂಲಕ ನೀರನ್ನು ಬಳಕೆ ಮಾಡಿಕೊಳ್ಳುತ್ತಿದ್ದು ಇದರಿಂದ ಇಳುವರಿ ಉತ್ತಮವಾಗಲು ಸಹಕಾರಿಯಾಗಿದೆ ಎಂದು ರೈತರುಗಳು ಮಾಹಿತಿ ನೀಡಿದರು.</p> <p>660 Cubic Meter ನೀರಾವರಿ ಪ್ರದೇಶ 15 ಹೆ ಫಲಾನುಭವಿಗಳ ಸಂಖ್ಯೆ 9</p>

ಜಲಾನಯನ ಯೋಜನೆಗಳ ಚಟುವಟಿಕೆ/ಕಾಮಗಾರಿಗಳನ್ನು ಅಂತರ್ಜಾಲದಲ್ಲಿ ಅಳವಡಿಸಲು ಸಂಕ್ಷಿಪ್ತ ಮಾಹಿತಿ

ಯೋಜನೆಯ ಹೆಸರು:	ರಾಷ್ಟ್ರೀಯ ಕೃಷಿ ವಿಕಾಸ ಯೋಜನೆ
ವರ್ಷ	2022-23
ಕಾಮಗಾರಿಯ/ಚಟುವಟಿಕೆಯ ಹೆಸರು:	ಕಿಂಡಿ ಆಣೆ
ಕಾಮಗಾರಿ/ಚಟುವಟಿಕೆಯ ಛಾಯಚಿತ್ರ(photo with Last&Long)	
ಸರ್ವೆ ನಂಬರ್:	55/1
ಅಕ್ಷಾಂಶ ಮತ್ತು ರೇಖಾಂಶ:	12.786823 75.875026
ಗ್ರಾಮ:	ಈಚಲಪುರ
ತಾಲ್ಲೂಕು:	ಸೋಮವಾರಪೇಟೆ
ಜಿಲ್ಲೆ:	ಕೊಡಗು
ಕಾಮಗಾರಿ/ಚಟುವಟಿಕೆಯ ಅಂದಾಜು ಮೊತ್ತ(ರೂಪಾಯಿಗಳಲ್ಲಿ)	296468.00
ಕಾಮಗಾರಿ/ಚಟುವಟಿಕೆಯ ಕುರಿತು ಸಂಕ್ಷಿಪ್ತ ವಿವರ (ಸಮುದಾಯ ಕಾಮಗಾರಿಯಾಗಿದ್ದರೆ ಅಂದಾಜು ನೀರು ಸಂಗ್ರಹಣೆ (Cubic Meter), ರಕ್ಷಣಾತ್ಮಕ ನೀರಾವರಿ ಪ್ರದೇಶ, ಫಲಾನುಭವಿಗಳ ಸಂಖ್ಯೆ ವೈಯಕ್ತಿಕ ಕಾಮಗಾರಿಯಾಗಿದ್ದರೆ, ಫಲಾನುಭವಿ ಹೆಸರು, ಚಟುವಟಿಕೆಯಿಂದ ಪಡೆಯುತ್ತಿರುವ ಲಾಭ)	<p>ಮಳೆಗಾಲದಲ್ಲಿ ಹಾಗೂ ಬೇಸಿಗೆಗಾಲದಲ್ಲಿ ನೀರಿನ ಉಪಯೋಗದ ಬಗ್ಗೆ ಮಾಹಿತಿ ನೀಡಿದಾಗ ಮೇಲಿನ ರೈತರು ಒಪ್ಪಿ ಅದರಂತೆ ಕಿಂಡಿಆಣೆ ಕಾಮಗಾರಿ ನಿರ್ಮಾಣ ಮಾಡಲಾಯಿತು. ಅದರಂತೆ ಮಳೆಗಾಲದಲ್ಲಿ ನೀರಿನ ಹರಿವು ಹೆಚ್ಚಾದಾಗ ನೀರನ್ನು ಹಳ್ಳದಲ್ಲಿ ಹರಿಯ ಬಿಡುತ್ತಿದ್ದು ಮಳೆ ಕಡಿಮೆ ಆದಾಗ ನೀರನ್ನು ಶೇಖರಣೆ ಮಾಡಿಕೊಂಡು ತೋಟಕ್ಕೆ ನೀರಿನ ಕೊರತೆ ಆದಾಗ ನೀರನ್ನು ತೋಟಕ್ಕೆ ತುಂತುರು ನೀರಾವರಿ ಮೂಲಕ ನೀರನ್ನು ಬಳಕೆ ಮಾಡಿಕೊಳ್ಳುತ್ತಿದ್ದು ಇದರಿಂದ ಇಳುವರಿ ಉತ್ತಮವಾಗಲು ಸಹಕಾರಿಯಾಗಲದೆ ಎಂದು ರೈತರುಗಳು ಮಾಹಿತಿ ನೀಡಿದರು.</p> <p>660 Cubic Meter ನೀರಾವರಿ ಪ್ರದೇಶ 15 ಹೆ ಫಲಾನುಭವಿಗಳ ಸಂಖ್ಯೆ 9</p>

ಜಲಾನಯನ ಯೋಜನೆಗಳ ಚಟುವಟಿಕೆ/ಕಾಮಗಾರಿಗಳನ್ನು ಅಂತರ್ಜಾಲದಲ್ಲಿ ಅಳವಡಿಸಲು ಸಂಕ್ಷಿಪ್ತ ಮಾಹಿತಿ

ಯೋಜನೆಯ ಹೆಸರು:	ರಾಷ್ಟ್ರೀಯ ಕೃಷಿ ವಿಕಾಸ ಯೋಜನೆ
ವರ್ಷ	2022-23
ಕಾಮಗಾರಿಯ/ಚಟುವಟಿಕೆಯ ಹೆಸರು:	ಕಿಂಡಿ ಆಣೆ
ಕಾಮಗಾರಿ/ಚಟುವಟಿಕೆಯ ಛಾಯಚಿತ್ರ(photo with Last&Long)	
ಸರ್ವೆ ನಂಬರ್:	42/3
ಅಕ್ಷಾಂಶ ಮತ್ತು ರೇಖಾಂಶ:	12.734438 75.900602
ಗ್ರಾಮ:	ಕೆರೆಹಳ್ಳಿ
ತಾಲ್ಲೂಕು:	ಸೋಮವಾರಪೇಟೆ
ಜಿಲ್ಲೆ:	ಕೊಡಗು
ಕಾಮಗಾರಿ/ಚಟುವಟಿಕೆಯ ಅಂದಾಜು ಮೊತ್ತ(ರೂಪಾಯಿಗಳಲ್ಲಿ)	370532
ಕಾಮಗಾರಿ/ಚಟುವಟಿಕೆಯ ಕುರಿತು ಸಂಕ್ಷಿಪ್ತ ವಿವರ (ಸಮುದಾಯ ಕಾಮಗಾರಿಯಾಗಿದ್ದರೆ ಅಂದಾಜು ನೀರು ಸಂಗ್ರಹಣೆ (Cubic Meter), ರಕ್ಷಣಾತ್ಮಕ ನೀರಾವರಿ ಪ್ರದೇಶ, ಫಲಾನುಭವಿಗಳ ಸಂಖ್ಯೆ ವೈಯಕ್ತಿಕ ಕಾಮಗಾರಿಯಾಗಿದ್ದರೆ, ಫಲಾನುಭವಿ ಹೆಸರು, ಚಟುವಟಿಕೆಯಿಂದ ಪಡೆಯುತ್ತಿರುವ ಲಾಭ)	<p>ಮಳೆಗಾಲದಲ್ಲಿ ಹಾಗೂ ಬೇಸಿಗೆಗಾಲದಲ್ಲಿ ನೀರಿನ ಉಪಯೋಗದ ಬಗ್ಗೆ ಮಾಹಿತಿ ನೀಡಿದಾಗ ಮೇಲಿನ ರೈತರು ಒಪ್ಪಿ ಅದರಂತೆ ಕಿಂಡಿಆಣೆ ಕಾಮಗಾರಿ ನಿರ್ಮಾಣ ಮಾಡಲಾಯಿತು. ಅದರಂತೆ ಮಳೆಗಾಲದಲ್ಲಿ ನೀರಿನ ಹರಿವು ಹೆಚ್ಚಾದಾಗ ನೀರನ್ನು ಹಳ್ಳದಲ್ಲಿ ಹರಿಯ ಬಿಡುತ್ತಿದ್ದು ಮಳೆ ಕಡಿಮೆ ಆದಾಗ ನೀರನ್ನು ಶೇಖರಣೆ ಮಾಡಿಕೊಂಡು ತೋಟಕ್ಕೆ ನೀರಿನ ಕೊರತೆ ಆದಾಗ ನೀರನ್ನು ತೋಟಕ್ಕೆ ತುಂತುರು ನೀರಾವರಿ ಮೂಲಕ ನೀರನ್ನು ಬಳಕೆ ಮಾಡಿಕೊಳ್ಳುತ್ತಿದ್ದು ಇದರಿಂದ ಇಳುವರಿ ಉತ್ತಮವಾಗಲು ಸಹಕಾರಿಯಾಗಿದೆ ಎಂದು ರೈತರುಗಳು ಮಾಹಿತಿ ನೀಡಿದರು.</p> <p>660 Cubic Meter ನೀರಾವರಿ ಪ್ರದೇಶ 15 ಹೆ ಫಲಾನುಭವಿಗಳ ಸಂಖ್ಯೆ 9</p>

ಜಲಾನಯನ ಯೋಜನೆಗಳ ಚಟುವಟಿಕೆ/ಕಾಮಗಾರಿಗಳನ್ನು ಅಂತರ್ಜಾಲದಲ್ಲಿ ಅಳವಡಿಸಲು ಸಂಕ್ಷಿಪ್ತ ಮಾಹಿತಿ

ಯೋಜನೆಯ ಹೆಸರು:	ರಾಷ್ಟ್ರೀಯ ಕೃಷಿ ವಿಕಾಸ ಯೋಜನೆ
ವರ್ಷ	2022-23
ಕಾಮಗಾರಿಯ/ಚಟುವಟಿಕೆಯ ಹೆಸರು:	ಕಿಂಡಿ ಆಣೆ
ಕಾಮಗಾರಿ/ಚಟುವಟಿಕೆಯ ಛಾಯಚಿತ್ರ(photo with Last&Long)	 <p>Latitude: 12.677271 Longitude: 75.93865 Elevation: 906.85271 m Accuracy: 63.0 m</p> <p>Powered by NoteCam</p>
ಸರ್ವೆ ನಂಬರ್:	1/2
ಅಕ್ಷಾಂಶ ಮತ್ತು ರೇಖಾಂಶ:	12.677271 75.93865
ಗ್ರಾಮ:	ಅಮ್ಮಳ್ಳಿ
ತಾಲ್ಲೂಕು:	ಸೋಮವಾರಪೇಟೆ
ಜಿಲ್ಲೆ:	ಕೊಡಗು
ಕಾಮಗಾರಿ/ಚಟುವಟಿಕೆಯ ಅಂದಾಜು ಮೊತ್ತ(ರೂಪಾಯಿಗಳಲ್ಲಿ)	473319
ಕಾಮಗಾರಿ/ಚಟುವಟಿಕೆಯ ಕುರಿತು ಸಂಕ್ಷಿಪ್ತ ವಿವರ (ಸಮುದಾಯ ಕಾಮಗಾರಿಯಾಗಿದ್ದರೆ ಅಂದಾಜು ನೀರು ಸಂಗ್ರಹಣೆ (Cubic Meter), ರಕ್ಷಣಾತ್ಮಕ ನೀರಾವರಿ ಪ್ರದೇಶ, ಫಲಾನುಭವಿಗಳ ಸಂಖ್ಯೆ ವೈಯಕ್ತಿಕ ಕಾಮಗಾರಿಯಾಗಿದ್ದರೆ, ಫಲಾನುಭವಿ ಹೆಸರು, ಚಟುವಟಿಕೆಯಿಂದ ಪಡೆಯುತ್ತಿರುವ ಲಾಭ)	<p>ಮಳೆಗಾಲದಲ್ಲಿ ಹಾಗೂ ಬೇಸಿಗೆಗಾಲದಲ್ಲಿ ನೀರಿನ ಉಪಯೋಗದ ಬಗ್ಗೆ ಮಾಹಿತಿ ನೀಡಿದಾಗ ಮೇಲಿನ ರೈತರು ಒಪ್ಪಿ ಅದರಂತೆ ಕಿಂಡಿಆಣೆ ಕಾಮಗಾರಿ ನಿರ್ಮಾಣ ಮಾಡಲಾಯಿತು. ಅದರಂತೆ ಮಳೆಗಾಲದಲ್ಲಿ ನೀರಿನ ಹರಿವು ಹೆಚ್ಚಾದಾಗ ನೀರನ್ನು ಹಳ್ಳದಲ್ಲಿ ಹರಿಯ ಬಿಡುತ್ತಿದ್ದು ಮಳೆ ಕಡಿಮೆ ಆದಾಗ ನೀರನ್ನು ಶೇಖರಣೆ ಮಾಡಿಕೊಂಡು ತೋಟಕ್ಕೆ ನೀರಿನ ಕೊರತೆ ಆದಾಗ ನೀರನ್ನು ತೋಟಕ್ಕೆ ತುಂತುರು ನೀರಾವರಿ ಮೂಲಕ ನೀರನ್ನು ಬಳಕೆ ಮಾಡಿಕೊಳ್ಳುತ್ತಿದ್ದು ಇದರಿಂದ ಇಳುವರಿ ಉತ್ತಮವಾಗಲು ಸಹಕಾರಿಯಾಗಿದೆ ಎಂದು ರೈತರುಗಳು ಮಾಹಿತಿ ನೀಡಿದರು.</p> <p>660 Cubic Meter ನೀರಾವರಿ ಪ್ರದೇಶ 15 ಹೆ ಫಲಾನುಭವಿಗಳ ಸಂಖ್ಯೆ 9</p>

ಜಲಾನಯನ ಯೋಜನೆಗಳ ಚಟುವಟಿಕೆ/ಕಾಮಗಾರಿಗಳನ್ನು ಅಂತರ್ಜಾಲದಲ್ಲಿ ಅಳವಡಿಸಲು ಸಂಕ್ಷಿಪ್ತ ಮಾಹಿತಿ

ಯೋಜನೆಯ ಹೆಸರು:	ರಾಷ್ಟ್ರೀಯ ಕೃಷಿ ವಿಕಾಸ ಯೋಜನೆ
ವರ್ಷ	2022-23
ಕಾಮಗಾರಿಯ/ಚಟುವಟಿಕೆಯ ಹೆಸರು:	ಕಿಂಡಿ ಆಣೆ
ಕಾಮಗಾರಿ/ಚಟುವಟಿಕೆಯ ಛಾಯಚಿತ್ರ(photo with Last&Long)	
ಸರ್ವೆ ನಂಬರ್:	34/12
ಅಕ್ಷಾಂಶ ಮತ್ತು ರೇಖಾಂಶ:	12.678213 75.936256
ಗ್ರಾಮ:	ಹಾರೋಹಳ್ಳಿ
ತಾಲ್ಲೂಕು:	ಸೋಮವಾರಪೇಟೆ
ಜಿಲ್ಲೆ:	ಕೊಡಗು
ಕಾಮಗಾರಿ/ಚಟುವಟಿಕೆಯ ಅಂದಾಜು ಮೊತ್ತ(ರೂಪಾಯಿಗಳಲ್ಲಿ)	480930.00
ಕಾಮಗಾರಿ/ಚಟುವಟಿಕೆಯ ಕುರಿತು ಸಂಕ್ಷಿಪ್ತ ವಿವರ (ಸಮುದಾಯ ಕಾಮಗಾರಿಯಾಗಿದ್ದರೆ ಅಂದಾಜು ನೀರು ಸಂಗ್ರಹಣೆ (Cubic Meter), ರಕ್ಷಣಾತ್ಮಕ ನೀರಾವರಿ ಪ್ರದೇಶ, ಫಲಾನುಭವಿಗಳ ಸಂಖ್ಯೆ ವೈಯಕ್ತಿಕ ಕಾಮಗಾರಿಯಾಗಿದ್ದರೆ, ಫಲಾನುಭವಿ ಹೆಸರು, ಚಟುವಟಿಕೆಯಿಂದ ಪಡೆಯುತ್ತಿರುವ ಲಾಭ)	<p>ಮಳೆಗಾಲದಲ್ಲಿ ಹಾಗೂ ಬೇಸಿಗೆಗಾಲದಲ್ಲಿ ನೀರಿನ ಉಪಯೋಗದ ಬಗ್ಗೆ ಮಾಹಿತಿ ನೀಡಿದಾಗ ಮೇಲಿನ ರೈತರು ಒಪ್ಪಿ ಅದರಂತೆ ಕಿಂಡಿಆಣೆ ಕಾಮಗಾರಿ ನಿರ್ಮಾಣ ಮಾಡಲಾಯಿತು. ಅದರಂತೆ ಮಳೆಗಾಲದಲ್ಲಿ ನೀರಿನ ಹರಿವು ಹೆಚ್ಚಾದಾಗ ನೀರನ್ನು ಹಳ್ಳದಲ್ಲಿ ಹರಿಯ ಬಿಡುತ್ತಿದ್ದು ಮಳೆ ಕಡಿಮೆ ಆದಾಗ ನೀರನ್ನು ಶೇಖರಣೆ ಮಾಡಿಕೊಂಡು ತೋಟಕ್ಕೆ ನೀರಿನ ಕೊರತೆ ಆದಾಗ ನೀರನ್ನು ತೋಟಕ್ಕೆ ತುಂತುರು ನೀರಾವರಿ ಮೂಲಕ ನೀರನ್ನು ಬಳಕೆ ಮಾಡಿಕೊಳ್ಳುತ್ತಿದ್ದು ಇದರಿಂದ ಇಳುವರಿ ಉತ್ತಮವಾಗಲು ಸಹಕಾರಿಯಾಗಲದೆ ಎಂದು ರೈತರುಗಳು ಮಾಹಿತಿ ನೀಡಿದರು.</p> <p>660 Cubic Meter ನೀರಾವರಿ ಪ್ರದೇಶ 15 ಹೆ ಫಲಾನುಭವಿಗಳ ಸಂಖ್ಯೆ 9</p>

ಜಲಾನಯನ ಯೋಜನೆಗಳ ಚಟುವಟಿಕೆ/ಕಾಮಗಾರಿಗಳನ್ನು ಅಂತರ್ಜಾಲದಲ್ಲಿ ಅಳವಡಿಸಲು ಸಂಕ್ಷಿಪ್ತ ಮಾಹಿತಿ


ಯೋಜನೆಯ ಹೆಸರು:	ರಾಷ್ಟ್ರೀಯ ಕೃಷಿ ವಿಕಾಸ ಯೋಜನೆ
ವರ್ಷ	2022-23
ಕಾಮಗಾರಿಯ/ಚಟುವಟಿಕೆಯ ಹೆಸರು:	ಕಿಂಡಿ ಆಣೆ
ಕಾಮಗಾರಿ/ಚಟುವಟಿಕೆಯ ಛಾಯಚಿತ್ರ(photo with Last&Long)	
ಸರ್ವೆ ನಂಬರ್:	43/2
ಅಕ್ಷಾಂಶ ಮತ್ತು ರೇಖಾಂಶ:	12.677027 75.937433
ಗ್ರಾಮ:	ನಾಗಾವಾರ
ತಾಲ್ಲೂಕು:	ಸೋಮವಾರಪೇಟೆ
ಜಿಲ್ಲೆ:	ಕೊಡಗು
ಕಾಮಗಾರಿ/ಚಟುವಟಿಕೆಯ ಅಂದಾಜು ಮೊತ್ತ(ರೂಪಾಯಿಗಳಲ್ಲಿ)	477240
ಕಾಮಗಾರಿ/ಚಟುವಟಿಕೆಯ ಕುರಿತು ಸಂಕ್ಷಿಪ್ತ ವಿವರ (ಸಮುದಾಯ ಕಾಮಗಾರಿಯಾಗಿದ್ದರೆ ಅಂದಾಜು ನೀರು ಸಂಗ್ರಹಣೆ (Cubic Meter), ರಕ್ಷಣಾತ್ಮಕ ನೀರಾವರಿ ಪ್ರದೇಶ, ಫಲಾನುಭವಿಗಳ ಸಂಖ್ಯೆ ವೈಯಕ್ತಿಕ ಕಾಮಗಾರಿಯಾಗಿದ್ದರೆ, ಫಲಾನುಭವಿ ಹೆಸರು, ಚಟುವಟಿಕೆಯಿಂದ ಪಡೆಯುತ್ತಿರುವ ಲಾಭ)	<p>ಮಳೆಗಾಲದಲ್ಲಿ ಹಾಗೂ ಬೇಸಿಗೆಗಾಲದಲ್ಲಿ ನೀರಿನ ಉಪಯೋಗದ ಬಗ್ಗೆ ಮಾಹಿತಿ ನೀಡಿದಾಗ ಮೇಲಿನ ರೈತರು ಒಪ್ಪಿ ಅದರಂತೆ ಕಿಂಡಿಆಣೆ ಕಾಮಗಾರಿ ನಿರ್ಮಾಣ ಮಾಡಲಾಯಿತು. ಅದರಂತೆ ಮಳೆಗಾಲದಲ್ಲಿ ನೀರಿನ ಹರಿವು ಹೆಚ್ಚಾದಾಗ ನೀರನ್ನು ಹಳ್ಳದಲ್ಲಿ ಹರಿಯ ಬಿಡುತ್ತಿದ್ದು ಮಳೆ ಕಡಿಮೆ ಆದಾಗ ನೀರನ್ನು ಶೇಖರಣೆ ಮಾಡಿಕೊಂಡು ತೋಟಕ್ಕೆ ನೀರಿನ ಕೊರತೆ ಆದಾಗ ನೀರನ್ನು ತೋಟಕ್ಕೆ ತುಂತುರು ನೀರಾವರಿ ಮೂಲಕ ನೀರನ್ನು ಬಳಕೆ ಮಾಡಿಕೊಳ್ಳುತ್ತಿದ್ದು ಇದರಿಂದ ಇಳುವರಿ ಉತ್ತಮವಾಗಲು ಸಹಕಾರಿಯಾಗಿದೆ ಎಂದು ರೈತರುಗಳು ಮಾಹಿತಿ ನೀಡಿದರು.</p> <p>660 Cubic Meter ನೀರಾವರಿ ಪ್ರದೇಶ 15 ಹೆ ಫಲಾನುಭವಿಗಳ ಸಂಖ್ಯೆ 9</p>



ಜಲಾನಯನ ಯೋಜನೆಗಳ ಚಟುವಟಿಕೆ/ಕಾಮಗಾರಿಗಳನ್ನು ಅಂತರ್ಜಾಲದಲ್ಲಿ ಅಳವಡಿಸಲು ಸಂಕ್ಷಿಪ್ತ ಮಾಹಿತಿ

ಯೋಜನೆಯ ಹೆಸರು:	ರಾಷ್ಟ್ರೀಯ ಕೃಷಿ ವಿಕಾಸ ಯೋಜನೆ
ವರ್ಷ	2022-23
ಕಾಮಗಾರಿಯ/ಚಟುವಟಿಕೆಯ ಹೆಸರು:	ಕಿಂಡಿ ಆಣೆ
ಕಾಮಗಾರಿ/ಚಟುವಟಿಕೆಯ ಛಾಯಚಿತ್ರ(photo with Last&Long)	 <p>Latitude: 12.81636 Longitude: 75.889482 Elevation: 983.36±4 m Accuracy: 1.4 m Time: 18-01-2023 12:30 Note: R&amp;V CD ಮಾಪಕೀತಿ ಕಂದರ್ಬುನ್ 197</p>
ಸರ್ವೆ ನಂಬರ್:	197/2
ಅಕ್ಷಾಂಶ ಮತ್ತು ರೇಖಾಂಶ:	12.81636 75.889482
ಗ್ರಾಮ:	ದೊಡ್ಡಕೊಡ್ಡಿ
ತಾಲ್ಲೂಕು:	ಸೋಮವಾರಪೇಟೆ
ಜಿಲ್ಲೆ:	ಕೊಡಗು
ಕಾಮಗಾರಿ/ಚಟುವಟಿಕೆಯ ಅಂದಾಜು ಮೊತ್ತ(ರೂಪಾಯಿಗಳಲ್ಲಿ)	436650
ಕಾಮಗಾರಿ/ಚಟುವಟಿಕೆಯ ಕುರಿತು ಸಂಕ್ಷಿಪ್ತ ವಿವರ (ಸಮುದಾಯ ಕಾಮಗಾರಿಯಾಗಿದ್ದರೆ ಅಂದಾಜು ನೀರು ಸಂಗ್ರಹಣೆ (Cubic Meter), ರಕ್ಷಣಾತ್ಮಕ ನೀರಾವರಿ ಪ್ರದೇಶ, ಫಲಾನುಭವಿಗಳ ಸಂಖ್ಯೆ ವೈಯಕ್ತಿಕ ಕಾಮಗಾರಿಯಾಗಿದ್ದರೆ, ಫಲಾನುಭವಿ ಹೆಸರು, ಚಟುವಟಿಕೆಯಿಂದ ಪಡೆಯುತ್ತಿರುವ ಲಾಭ)	<p>ಮಳೆಗಾಲದಲ್ಲಿ ಹಾಗೂ ಬೇಸಿಗೆಗಾಲದಲ್ಲಿ ನೀರಿನ ಉಪಯೋಗದ ಬಗ್ಗೆ ಮಾಹಿತಿ ನೀಡಿದಾಗ ಮೇಲಿನ ರೈತರು ಒಪ್ಪಿ ಅದರಂತೆ ಕಿಂಡಿಆಣೆ ಕಾಮಗಾರಿ ನಿರ್ಮಾಣ ಮಾಡಲಾಯಿತು. ಅದರಂತೆ ಮಳೆಗಾಲದಲ್ಲಿ ನೀರಿನ ಹರಿವು ಹೆಚ್ಚಾದಾಗ ನೀರನ್ನು ಹಳ್ಳಿಗಳಲ್ಲಿ ಹರಿಯ ಬಿಡುತ್ತಿದ್ದು ಮಳೆ ಕಡಿಮೆ ಆದಾಗ ನೀರನ್ನು ಶೇಖರಣೆ ಮಾಡಿಕೊಂಡು ತೋಟಕ್ಕೆ ನೀರಿನ ಕೊರತೆ ಆದಾಗ ನೀರನ್ನು ತೋಟಕ್ಕೆ ತುಂತುರು ನೀರಾವರಿ ಮೂಲಕ ನೀರನ್ನು ಬಳಕೆ ಮಾಡಿಕೊಳ್ಳುತ್ತಿದ್ದು ಇದರಿಂದ ಇಳುವರಿ ಉತ್ತಮವಾಗಲು ಸಹಕಾರಿಯಾಗಲದೆ ಎಂದು ರೈತರುಗಳು ಮಾಹಿತಿ ನೀಡಿದರು.</p> <p>660 Cubic Meter ನೀರಾವರಿ ಪ್ರದೇಶ 15 ಹೆ ಫಲಾನುಭವಿಗಳ ಸಂಖ್ಯೆ 9</p>


**ಜಲಾನಯನ ಯೋಜನೆಗಳ ಚಟುವಟಿಕೆ/ಕಾಮಗಾರಿಗಳನ್ನು ಅಂತರ್ಜಾಲದಲ್ಲಿ ಅಳವಡಿಸಲು ಸಂಕ್ಷಿಪ್ತ ಮಾಹಿತಿ**

ಯೋಜನೆಯ ಹೆಸರು	ರಾಷ್ಟ್ರೀಯ ಕೃಷಿ ವಿಕಾಸ ಯೋಜನೆ –ತಡೆ ಅಣೆ (RKVY-CD)
ವರ್ಷ	2022-23
ಕಾಮಗಾರಿ/ಚಟುವಟಿಕೆಯ ಹೆಸರು	ಕಿಂಡಿ ಅಣೆ
ಕಾಮಗಾರಿ/ಚಟುವಟಿಕೆಯ ಭಾಯಾಚಿತ್ರ	 <p>Latitude: 12°23'28" Longitude: 75°45'2" Elevation: 900.37±100 m Accuracy: 2.3 m Time: 01-02-2023 18:25 Note: Dhanshramthy Meker 170/10</p>
ಸರ್ವೆ ನಂ	170/10
ಅಕ್ಷಾಂಶ & ರೇಖಾಂಶ	12.2320 75.7452
ಗ್ರಾಮ	ಮೇಕೇರಿ
ತಾಲ್ಲೂಕು	ಮಡಿಕೇರಿ
ಜಿಲ್ಲೆ	ಕೊಡಗು
ಕಾಮಗಾರಿ/ಚಟುವಟಿಕೆಯ ಅಂದಾಜು ಮೊತ್ತ	407088.00
ಕಾಮಗಾರಿ /ಚಟುವಟಿಕೆಯ ಕುರಿತು ಸಂಕ್ಷಿಪ್ತ ವಿವರ ಸಮುದಾಯ ಕಾಮಗಾರಿಯಾಗಿದ್ದರೆ, ಅಂದಾಜು ನೀರು ಸಂಗ್ರಹಣೆ.( cubic mt) ರಕ್ಷಣಾತ್ಮಕ ನೀರಾವರಿ ಪ್ರದೇಶ, ಫಲಾನುಭವಿಗಳ ಸಂಖ್ಯೆ.	<p>ಮಳೆಗಾಲದಲ್ಲಿ ಹಾಗೂ ಬೇಸಿಗೆಗಾಲದಲ್ಲಿ ನೀರಿನ ಉಪಯೋಗದ ಬಗ್ಗೆ ಮಾಹಿತಿ ನೀಡಿದಾಗ ಮೇಲಿನ ರೈತರು ಒಪ್ಪಿ ಅದರಂತೆ ಕಿಂಡಿಅಣೆ ಕಾಮಗಾರಿ ನಿರ್ಮಾಣ ಮಾಡಲಾಯಿತು. ಅದರಂತೆ ಮಳೆಗಾಲದಲ್ಲಿ ನೀರಿನ ಹರಿವು ಹೆಚ್ಚಾದಾಗ ನೀರನ್ನು ಹಳ್ಳದಲ್ಲಿ ಹರಿಯ ಬಿಡುತ್ತಿದ್ದು ಮಳೆ ಕಡಿಮೆ ಆದಾಗ ನೀರನ್ನು ಶೇಖರಣೆ ಮಾಡಿಕೊಂಡು ತೋಟಕ್ಕೆ ನೀರಿನ ಕೊರತೆ ಆದಾಗ ನೀರನ್ನು ತೋಟಕ್ಕೆ ತುಂತುರು ನೀರಾವರಿ ಮೂಲಕ ನೀರನ್ನು ಬಳಕೆ ಮಾಡಿಕೊಳ್ಳುತ್ತಿದ್ದು ಇದರಿಂದ ಇಳುವರಿ ಉತ್ತಮವಾಗಲು ಸಹಕಾರಿಯಾಗಲದೆ ಎಂದು ರೈತರುಗಳು ಮಾಹಿತಿ ನೀಡಿದರು.</p> <p>660 Cubic Meter ನೀರಾವರಿ ಪ್ರದೇಶ 15 ಹೆ ಫಲಾನುಭವಿಗಳ ಸಂಖ್ಯೆ 9</p>


**ಜಲಾನಯನ ಯೋಜನೆಗಳ ಚಟುವಟಿಕೆ/ಕಾಮಗಾರಿಗಳನ್ನು ಅಂತರ್ಜಾಲದಲ್ಲ ಅಳವಡಿಸಲು ಸಂಕ್ಷಿಪ್ತ ಮಾಹಿತಿ**

ಯೋಜನೆಯ ಹೆಸರು	ರಾಷ್ಟ್ರೀಯ ಕೃಷಿ ವಿಕಾಸ ಯೋಜನೆ -ತಡೆ ಅಣೆ (RKVY-CD)
ವರ್ಷ	2022-23
ಕಾಮಗಾರಿ/ಚಟುವಟಿಕೆಯ ಹೆಸರು	ಕಿಂಡಿ ಅಣೆ
ಕಾಮಗಾರಿ/ಚಟುವಟಿಕೆಯ ಛಾಯಾಚಿತ್ರ	 <p>Latitude: 12°31'40" Longitude: 75°43'43" Elevation: 1232.96±100m Accuracy: 2.7 m Time: 09-02-2023 15:55 Note: M D Netru, Murugli</p>
ಸರ್ವೆ ನಂ	21
ಅಕ್ಷಾಂಶ & ರೇಖಾಂಶ	12.3446 75.4343
ಗ್ರಾಮ	ಮುಟ್ಟು
ತಾಲ್ಲೂಕು	ಮಡಿಕೇರಿ
ಜಿಲ್ಲೆ	ಕೊಡಗು
ಕಾಮಗಾರಿ/ಚಟುವಟಿಕೆಯ ಅಂದಾಜು ಮೊತ್ತ	455100.00
ಕಾಮಗಾರಿ /ಚಟುವಟಿಕೆಯ ಕುರಿತು ಸಂಕ್ಷಿಪ್ತ ವಿವರ ಸಮುದಾಯ ಕಾಮಗಾರಿಯಾಗಿದ್ದರೆ, ಅಂದಾಜು ನೀರು ಸಂಗ್ರಹಣೆ,( cubic mt) ರಕ್ಷಣಾತ್ಮಕ ನೀರಾವರಿ ಪ್ರದೇಶ, ಫಲಾನುಭವಿಗಳ ಸಂಖ್ಯೆ,	<p>ಮಳೆಗಾಲದಲ್ಲ ಹಾಗೂ ಬೇಸಿಗೆಗಾಲದಲ್ಲ ನೀರಿನ ಉಪಯೋಗದ ಬಗ್ಗೆ ಮಾಹಿತಿ ನೀಡಿದಾಗ ಮೇಲಿನ ರೈತರು ಒಪ್ಪಿ ಅದರಂತೆ ಕಿಂಡಿಅಣೆ ಕಾಮಗಾರಿ ನಿರ್ಮಾಣ ಮಾಡಲಾಯಿತು. ಅದರಂತೆ ಮಳೆಗಾಲದಲ್ಲ ನೀರಿನ ಹರಿವು ಹೆಚ್ಚಾದಾಗ ನೀರನ್ನು ಹಳ್ಳದಲ್ಲ ಹರಿಯ ಬಿಡುತ್ತಿದ್ದು ಮಳೆ ಕಡಿಮೆ ಆದಾಗ ನೀರನ್ನು ಶೇಖರಣೆ ಮಾಡಿಕೊಂಡು ತೋಟಕ್ಕೆ ನೀರಿನ ಕೊರತೆ ಆದಾಗ ನೀರನ್ನು ತೋಟಕ್ಕೆ ತುಂತುರು ನೀರಾವರಿ ಮೂಲಕ ನೀರನ್ನು ಬಳಕೆ ಮಾಡಿಕೊಳ್ಳುತ್ತಿದ್ದು ಇದರಿಂದ ಇಳುವರಿ ಉತ್ತಮವಾಗಲು ಸಹಕಾರಿಯಾಗಿದೆ ಎಂದು ರೈತರುಗಳು ಮಾಹಿತಿ ನೀಡಿದರು.</p> <p>660 Cubic Meter ನೀರಾವರಿ ಪ್ರದೇಶ 15 ಹೆ ಫಲಾನುಭವಿಗಳ ಸಂಖ್ಯೆ 9</p>

**ಜಲಾನಯನ ಯೋಜನೆಗಳ ಚಟುವಟಿಕೆ/ಕಾಮಗಾರಿಗಳನ್ನು ಅಂತರ್ಜಾಲದಲ್ಲ ಅಳವಡಿಸಲು ಸಂಕ್ಷಿಪ್ತ ಮಾಹಿತಿ**

ಯೋಜನೆಯ ಹೆಸರು	ರಾಷ್ಟ್ರೀಯ ಕೃಷಿ ವಿಕಾಸ ಯೋಜನೆ –ತಡೆ ಅಣೆ (RKVY-CD)
ವರ್ಷ	2022-23
ಕಾಮಗಾರಿ/ಚಟುವಟಿಕೆಯ ಹೆಸರು	ಕಿಂಡಿ ಅಣೆ
ಕಾಮಗಾರಿ/ಚಟುವಟಿಕೆಯ ಛಾಯಾಚಿತ್ರ	
ಸರ್ವೆ ನಂ	48
ಅಕ್ಷಾಂಶ & ರೇಖಾಂಶ	12.1415 75.3940
ಗ್ರಾಮ	ಮರಂದೋಡ
ತಾಲ್ಲೂಕು	ಮಡಿಕೇರಿ
ಜಿಲ್ಲೆ	ಕೊಡಗು
ಕಾಮಗಾರಿ/ಚಟುವಟಿಕೆಯ ಅಂದಾಜು ಮೊತ್ತ	442800.00
ಕಾಮಗಾರಿ /ಚಟುವಟಿಕೆಯ ಕುರಿತು ಸಂಕ್ಷಿಪ್ತ ವಿವರ ಸಮುದಾಯ ಕಾಮಗಾರಿಯಾಗಿದ್ದರೆ, ಅಂದಾಜು ನೀರು ಸಂಗ್ರಹಣೆ,( cubic mt) ರಕ್ಷಣಾತ್ಮಕ ನೀರಾವರಿ ಪ್ರದೇಶ, ಫಲಾನುಭವಿಗಳ ಸಂಖ್ಯೆ,	<p>ಮಳೆಗಾಲದಲ್ಲ ಹಾಗೂ ಬೇಸಿಗೆಗಾಲದಲ್ಲ ನೀರಿನ ಉಪಯೋಗದ ಬಗ್ಗೆ ಮಾಹಿತಿ ನೀಡಿದಾಗ ಮೇಲಿನ ರೈತರು ಒಪ್ಪಿ ಅದರಂತೆ ಕಿಂಡಿಅಣೆ ಕಾಮಗಾರಿ ನಿರ್ಮಾಣ ಮಾಡಲಾಯಿತು. ಅದರಂತೆ ಮಳೆಗಾಲದಲ್ಲ ನೀರಿನ ಹರಿವು ಹೆಚ್ಚಾದಾಗ ನೀರನ್ನು ಹಳ್ಳದಲ್ಲ ಹರಿಯ ಬಿಡುತ್ತಿದ್ದು ಮಳೆ ಕಡಿಮೆ ಆದಾಗ ನೀರನ್ನು ಶೇಖರಣೆ ಮಾಡಿಕೊಂಡು ತೋಟಕ್ಕೆ ನೀರಿನ ಕೊರತೆ ಆದಾಗ ನೀರನ್ನು ತೋಟಕ್ಕೆ ತುಂತುರು ನೀರಾವರಿ ಮೂಲಕ ನೀರನ್ನು ಬಳಕೆ ಮಾಡಿಕೊಳ್ಳುತ್ತಿದ್ದು ಇದರಿಂದ ಇಳುವರಿ ಉತ್ತಮವಾಗಲು ಸಹಕಾರಿಯಾಗಲದೆ ಎಂದು ರೈತರುಗಳು ಮಾಹಿತಿ ನೀಡಿದರು.</p> <p>660 Cubic Meter ನೀರಾವರಿ ಪ್ರದೇಶ 15 ಹೆ ಫಲಾನುಭವಿಗಳ ಸಂಖ್ಯೆ 9</p>


**ಜಲಾನಯನ ಯೋಜನೆಗಳ ಚಟುವಟಿಕೆ/ಕಾಮಗಾರಿಗಳನ್ನು ಅಂತರ್ಜಾಲದಲ್ಲಿ ಅಳವಡಿಸಲು ಸಂಕ್ಷಿಪ್ತ ಮಾಹಿತಿ**

ಯೋಜನೆಯ ಹೆಸರು	ರಾಷ್ಟ್ರೀಯ ಕೃಷಿ ವಿಕಾಸ ಯೋಜನೆ –ತಡೆ ಅಣೆ (RKVY-CD)
ವರ್ಷ	2022-23
ಕಾಮಗಾರಿ/ಚಟುವಟಿಕೆಯ ಹೆಸರು	ಕಿಂಡಿ ಅಣೆ
ಕಾಮಗಾರಿ/ಚಟುವಟಿಕೆಯ ಛಾಯಾಚಿತ್ರ	
ಸರ್ವೆ ನಂ	
ಅಕ್ಷಾಂಶ & ರೇಖಾಂಶ	12. 4104556 75.730789
ಗ್ರಾಮ	ಕುಂಜಲ
ತಾಲ್ಲೂಕು	ಮಡಿಕೇರಿ
ಜಿಲ್ಲೆ	ಕೊಡಗು
ಕಾಮಗಾರಿ/ಚಟುವಟಿಕೆಯ ಅಂದಾಜು ಮೊತ್ತ	455100.00
ಕಾಮಗಾರಿ /ಚಟುವಟಿಕೆಯ ಕುರಿತು ಸಂಕ್ಷಿಪ್ತ ವಿವರ ಸಮುದಾಯ ಕಾಮಗಾರಿಯಾಗಿದ್ದರೆ, ಅಂದಾಜು ನೀರು ಸಂಗ್ರಹಣೆ,( cubic mt) ರಕ್ಷಣಾತ್ಮಕ ನೀರಾವರಿ ಪ್ರದೇಶ, ಫಲಾನುಭವಿಗಳ ಸಂಖ್ಯೆ,	<p>ಮಳೆಗಾಲದಲ್ಲಿ ಹಾಗೂ ಬೇಸಿಗೆಗಾಲದಲ್ಲಿ ನೀರಿನ ಉಪಯೋಗದ ಬಗ್ಗೆ ಮಾಹಿತಿ ನೀಡಿದಾಗ ಮೇಲಿನ ರೈತರು ಒಪ್ಪಿ ಅದರಂತೆ ಕಿಂಡಿಅಣೆ ಕಾಮಗಾರಿ ನಿರ್ಮಾಣ ಮಾಡಲಾಯಿತು. ಅದರಂತೆ ಮಳೆಗಾಲದಲ್ಲಿ ನೀರಿನ ಹರಿವು ಹೆಚ್ಚಾದಾಗ ನೀರನ್ನು ಹಳ್ಳದಲ್ಲ ಹರಿಯ ಬಿಡುತ್ತಿದ್ದು ಮಳೆ ಕಡಿಮೆ ಆದಾಗ ನೀರನ್ನು ಶೇಖರಣೆ ಮಾಡಿಕೊಂಡು ತೋಟಕ್ಕೆ ನೀರಿನ ಕೊರತೆ ಆದಾಗ ನೀರನ್ನು ತೋಟಕ್ಕೆ ತುಂತುರು ನೀರಾವರಿ ಮೂಲಕ ನೀರನ್ನು ಬಳಕೆ ಮಾಡಿಕೊಳ್ಳುತ್ತಿದ್ದು ಇದರಿಂದ ಇಳುವರಿ ಉತ್ತಮವಾಗಲು ಸಹಕಾರಿಯಾಗಲದೆ ಎಂದು ರೈತರುಗಳು ಮಾಹಿತಿ ನೀಡಿದರು.</p> <p>660 Cubic Meter ನೀರಾವರಿ ಪ್ರದೇಶ 15 ಹೆ ಫಲಾನುಭವಿಗಳ ಸಂಖ್ಯೆ 9</p>


**ಜಲಾನಯನ ಯೋಜನೆಗಳ ಚಟುವಟಿಕೆ/ಕಾಮಗಾರಿಗಳನ್ನು ಅಂತರ್ಜಾಲದಲ್ಲ ಅಳವಡಿಸಲು ಸಂಕ್ಷಿಪ್ತ ಮಾಹಿತಿ**

ಯೋಜನೆಯ ಹೆಸರು	ರಾಷ್ಟ್ರೀಯ ಕೃಷಿ ವಿಕಾಸ ಯೋಜನೆ –ತಡೆ ಅಣೆ (RKVY-CD)
ವರ್ಷ	2022-23
ಕಾಮಗಾರಿ/ಚಟುವಟಿಕೆಯ ಹೆಸರು	ಕಿಂಡಿ ಅಣೆ
ಕಾಮಗಾರಿ/ಚಟುವಟಿಕೆಯ ಛಾಯಾಚಿತ್ರ	
ಸರ್ವೆ ನಂ	127,128
ಅಕ್ಷಾಂಶ & ರೇಖಾಂಶ	12. 1426 75.3856
ಗ್ರಾಮ	ಯವಕಪಾಡಿ
ತಾಲ್ಲೂಕು	ಮಡಿಕೇರಿ
ಜಿಲ್ಲೆ	ಕೊಡಗು
ಕಾಮಗಾರಿ/ಚಟುವಟಿಕೆಯ ಅಂದಾಜು ಮೊತ್ತ	339480.00
ಕಾಮಗಾರಿ /ಚಟುವಟಿಕೆಯ ಕುರಿತು ಸಂಕ್ಷಿಪ್ತ ವಿವರ ಸಮುದಾಯ ಕಾಮಗಾರಿಯಾಗಿದ್ದರೆ, ಅಂದಾಜು ನೀರು ಸಂಗ್ರಹಣೆ.( cubic mt) ರಕ್ಷಣಾತ್ಮಕ ನೀರಾವರಿ ಪ್ರದೇಶ, ಫಲಾನುಭವಿಗಳ ಸಂಖ್ಯೆ.	<p>ಮಳೆಗಾಲದಲ್ಲ ಹಾಗೂ ಬೇಸಿಗೆಗಾಲದಲ್ಲ ನೀರಿನ ಉಪಯೋಗದ ಬಗ್ಗೆ ಮಾಹಿತಿ ನೀಡಿದಾಗ ಮೇಲನ ರೈತರು ಒಪ್ಪಿ ಅದರಂತೆ ಕಿಂಡಿಅಣೆ ಕಾಮಗಾರಿ ನಿರ್ಮಾಣ ಮಾಡಲಾಯಿತು, ಅದರಂತೆ ಮಳೆಗಾಲದಲ್ಲ ನೀರಿನ ಹರಿವು ಹೆಚ್ಚಾದಾಗ ನೀರನ್ನು ಹಳ್ಳದಲ್ಲ ಹರಿಯು ಬಿಡುತ್ತಿದ್ದು ಮಳೆ ಕಡಿಮೆ ಆದಾಗ ನೀರನ್ನು ಶೇಖರಣೆ ಮಾಡಿಕೊಂಡು ತೋಟಕ್ಕೆ ನೀರಿನ ಕೊರತೆ ಆದಾಗ ನೀರನ್ನು ತೋಟಕ್ಕೆ ತುಂತುರು ನೀರಾವರಿ ಮೂಲಕ ನೀರನ್ನು ಬಳಕೆ ಮಾಡಿಕೊಳ್ಳುತ್ತಿದ್ದು ಇದರಿಂದ ಇಳುವರಿ ಉತ್ತಮವಾಗಲು ಸಹಕಾರಿಯಾಗಲದೆ ಎಂದು ರೈತರುಗಳು ಮಾಹಿತಿ ನೀಡಿದರು.</p> <p>660 Cubic Meter ನೀರಾವರಿ ಪ್ರದೇಶ 15 ಹೆ ಫಲಾನುಭವಿಗಳ ಸಂಖ್ಯೆ 9</p>

ಜಲಾನಯನ ಯೋಜನೆಗಳ ಚಟುವಟಿಕೆ/ಕಾಮಗಾರಿಗಳನ್ನು ಅಂತರ್ಜಾಲದಲ್ಲ ಅಳವಡಿಸಲು ಸಂಕ್ಷಿಪ್ತ ಮಾಹಿತಿ

ಯೋಜನೆಯ ಹೆಸರು:	ರಾಷ್ಟ್ರೀಯ ಕೃಷಿ ವಿಕಾಸ ಯೋಜನೆ
ವರ್ಷ	2022-23
ಕಾಮಗಾರಿಯ/ಚಟುವಟಿಕೆಯ ಹೆಸರು:	ಕಿಂಡಿ ಆಣೆ
ಕಾಮಗಾರಿ/ಚಟುವಟಿಕೆಯ ಛಾಯಚಿತ್ರ(photo with Last&Long)	
ಸರ್ವೆ ನಂಬರ್:	108/2
ಅಕ್ಷಾಂಶ ಮತ್ತು ರೇಖಾಂಶ:	12.1054 75.4926
ಗ್ರಾಮ:	ಅಂಬಟ್ಟಿ
ತಾಲ್ಲೂಕು:	ವಿರಾಜಪೇಟೆ
ಜಿಲ್ಲೆ:	ಕೊಡಗು
ಕಾಮಗಾರಿ/ಚಟುವಟಿಕೆಯ ಅಂದಾಜು ಮೊತ್ತ(ರೂಪಾಯಿಗಳಲ್ಲಿ)	363022.00
ಕಾಮಗಾರಿ/ಚಟುವಟಿಕೆಯ ಕುರಿತು ಸಂಕ್ಷಿಪ್ತ ವಿವರ (ಸಮುದಾಯ ಕಾಮಗಾರಿಯಾಗಿದ್ದರೆ ಅಂದಾಜು ನೀರು ಸಂಗ್ರಹಣೆ (Cubic Meter), ರಕ್ಷಣಾತ್ಮಕ ನೀರಾವರಿ ಪ್ರದೇಶ, ಫಲಾನುಭವಿಗಳ ಸಂಖ್ಯೆ ವೈಯಕ್ತಿಕ ಕಾಮಗಾರಿಯಾಗಿದ್ದರೆ, ಫಲಾನುಭವಿ ಹೆಸರು, ಚಟುವಟಿಕೆಯಿಂದ ಪಡೆಯುತ್ತಿರುವ ಲಾಭ)	<p>ಮಳೆಗಾಲದಲ್ಲಿ ಹಾಗೂ ಬೇಸಿಗೆಗಾಲದಲ್ಲಿ ನೀರಿನ ಉಪಯೋಗದ ಬಗ್ಗೆ ಮಾಹಿತಿ ನೀಡಿದಾಗ ಮೇಲಿನ ರೈತರು ಒಪ್ಪಿ ಅದರಂತೆ ಕಿಂಡಿ ಅಣೆ ಕಟ್ಟು ನಿರ್ಮಾಣ ಮಾಡಲಾಯಿತು. ಅದರಂತೆ ಮಳೆಗಾಲದಲ್ಲಿ ನೀರಿನ ಹರಿವು ಹೆಚ್ಚಾದಾಗ ನೀರನ್ನು ಹಳ್ಳದಲ್ಲಿ ಹರಿಯ ಬಿಡುತ್ತಿದ್ದು, ಮಳೆ ಕಡಿಮೆ ಆದಾಗ ನೀರನ್ನು ತೋಟಕ್ಕೆ ತುಂತುರು ನೀರಾವರಿ ಮೂಲಕ ನೀರನ್ನು ಬಳಕೆ ಮಾಡಿಕೊಳ್ಳುತ್ತಿದ್ದು, ಇದರಿಂದಾಗಿ ಇಳುವರಿ ಉತ್ತಮವಾಗಲು ಸಹಕಾರಿಯಾಗಲಿದೆ ಎಂಬುದಾಗಿ ರೈತರು ಮಾಹಿತಿ ನೀಡಿದರು.</p> <p>660 Cubic Meter</p> <p>ರಕ್ಷಣಾತ್ಮಕ ನೀರಾವರಿ ಪ್ರದೇಶ : 8 ಹೆಕ್ಟರ್</p> <p>ಫಲಾನುಭವಿಗಳ ಸಂಖ್ಯೆ : 7</p>

ಜಲಾನಯನ ಯೋಜನೆಗಳ ಚಟುವಟಿಕೆ/ಕಾಮಗಾರಿಗಳನ್ನು ಅಂತರ್ಜಾಲದಲ್ಲ ಅಳವಡಿಸಲು ಸಂಕ್ಷಿಪ್ತ ಮಾಹಿತಿ

ಯೋಜನೆಯ ಹೆಸರು:	ರಾಷ್ಟ್ರೀಯ ಕೃಷಿ ವಿಶಾಸ ಯೋಜನೆ
ವರ್ಷ	2022-23
ಕಾಮಗಾರಿಯ/ಚಟುವಟಿಕೆಯ ಹೆಸರು:	ಕಿಂಡಿ ಅಣೆ
ಕಾಮಗಾರಿ/ಚಟುವಟಿಕೆಯ ಛಾಯಚಿತ್ರ(photo with Last&Long)	
ಸರ್ವೆ ನಂಬರ್:	221,222
ಅಕ್ಷಾಂಶ ಮತ್ತು ರೇಖಾಂಶ:	12.1252 755846
ಗ್ರಾಮ:	ಭದ್ರಗೋಳ
ತಾಲ್ಲೂಕು:	ವಿರಾಜಪೇಟೆ
ಜಿಲ್ಲೆ:	ಕೊಡಗು
ಕಾಮಗಾರಿ/ಚಟುವಟಿಕೆಯ ಅಂದಾಜು ಮೊತ್ತ(ರೂಪಾಯಿಗಳಲ್ಲಿ)	379148
ಕಾಮಗಾರಿ/ಚಟುವಟಿಕೆಯ ಕುರಿತು ಸಂಕ್ಷಿಪ್ತ ವಿವರ (ಸಮುದಾಯ ಕಾಮಗಾರಿಯಾಗಿದ್ದರೆ ಅಂದಾಜು ನೀರು ಸಂಗ್ರಹಣೆ (Cubic Meter), ರಕ್ಷಣಾತ್ಮಕ ನೀರಾವರಿ ಪ್ರದೇಶ, ಫಲಾನುಭವಿಗಳ ಸಂಖ್ಯೆ ವೈಯಕ್ತಿಕ ಕಾಮಗಾರಿಯಾಗಿದ್ದರೆ, ಫಲಾನುಭವಿ ಹೆಸರು, ಚಟುವಟಿಕೆಯಿಂದ ಪಡೆಯುತ್ತಿರುವ ಲಾಭ)	<p>ಮಳೆಗಾಲದಲ್ಲಿ ಹಾಗೂ ಬೇಸಿಗೆಗಾಲದಲ್ಲಿ ನೀರಿನ ಉಪಯೋಗದ ಬಗ್ಗೆ ಮಾಹಿತಿ ನೀಡಿದಾಗ ಮೇಲಿನ ರೈತರು ಒಪ್ಪಿ ಅದರಂತೆ ಕಿಂಡಿ ಅಣೆ ಕಟ್ಟು ನಿರ್ಮಾಣ ಮಾಡಲಾಯಿತು. ಅದರಂತೆ ಮಳೆಗಾಲದಲ್ಲಿ ನೀರಿನ ಹರಿವು ಹೆಚ್ಚಾದಾಗ ನೀರನ್ನು ಹಳ್ಳದಲ್ಲಿ ಹರಿಯ ಬಿಡುತ್ತಿದ್ದು, ಮಳೆ ಕಡಿಮೆ ಆದಾಗ ನೀರನ್ನು ತೋಟಕ್ಕೆ ತುಂತುರು ನೀರಾವರಿ ಮೂಲಕ ನೀರನ್ನು ಬಳಕೆ ಮಾಡಿಕೊಳ್ಳುತ್ತಿದ್ದು, ಇದರಿಂದಾಗಿ ಇಳುವರಿ ಉತ್ತಮವಾಗಲು ಸಹಕಾರಿಯಾಗಲಿದೆ ಎಂಬುದಾಗಿ ರೈತರು ಮಾಹಿತಿ ನೀಡಿದರು.</p> <p>660 Cubic Meter</p> <p>ರಕ್ಷಣಾತ್ಮಕ ನೀರಾವರಿ ಪ್ರದೇಶ : 8 ಹೆಕ್ಟರ್</p> <p>ಫಲಾನುಭವಿಗಳ ಸಂಖ್ಯೆ : 7</p>




ಜಲಾನಯನ ಯೋಜನೆಗಳ ಚಟುವಟಿಕೆ/ಕಾಮಗಾರಿಗಳನ್ನು ಅಂತರ್ಜಾಲದಲ್ಲ ಅಳವಡಿಸಲು ಸಂಕ್ಷಿಪ್ತ ಮಾಹಿತಿ

ಯೋಜನೆಯ ಹೆಸರು:	ರಾಷ್ಟ್ರೀಯ ಕೃಷಿ ವಿಕಾಸ ಯೋಜನೆ
ವರ್ಷ	2022-23
ಕಾಮಗಾರಿಯ/ಚಟುವಟಿಕೆಯ ಹೆಸರು:	ಕಿಂಡಿ ಆಣೆ
ಕಾಮಗಾರಿ/ಚಟುವಟಿಕೆಯ ಛಾಯಚಿತ್ರ(photo with Last&Long)	 <p>Latitude: 12°10'22" Longitude: 75°49'40" Elevation: 823.5±100 m Accuracy: 2.4 m Time: 29-11-2022 13:52 Note: B D Mandappa and others, 42, Balagouda</p>
ಸರ್ವೆ ನಂಬರ್:	42/1
ಅಕ್ಷಾಂಶ ಮತ್ತು ರೇಖಾಂಶ:	12.1022 75.4940
ಗ್ರಾಮ:	ಅಂಬಟ್ಟಿ
ತಾಲ್ಲೂಕು:	ವಿರಾಜಪೇಟೆ
ಜಿಲ್ಲೆ:	ಕೊಡಗು
ಕಾಮಗಾರಿ/ಚಟುವಟಿಕೆಯ ಅಂದಾಜು ಮೊತ್ತ(ರೂಪಾಯಿಗಳಲ್ಲಿ)	447530/-
ಕಾಮಗಾರಿ/ಚಟುವಟಿಕೆಯ ಕುರಿತು ಸಂಕ್ಷಿಪ್ತ ವಿವರ (ಸಮುದಾಯ ಕಾಮಗಾರಿಯಾಗಿದ್ದರೆ ಅಂದಾಜು ನೀರು ಸಂಗ್ರಹಣೆ (Cubic Meter), ರಕ್ಷಣಾತ್ಮಕ ನೀರಾವರಿ ಪ್ರದೇಶ, ಫಲಾನುಭವಿಗಳ ಸಂಖ್ಯೆ ವೈಯಕ್ತಿಕ ಕಾಮಗಾರಿಯಾಗಿದ್ದರೆ, ಫಲಾನುಭವಿ ಹೆಸರು, ಚಟುವಟಿಕೆಯಿಂದ ಪಡೆಯುತ್ತಿರುವ ಲಾಭ)	<p>ಮಳೆಗಾಲದಲ್ಲಿ ಹಾಗೂ ಬೇಸಿಗೆಗಾಲದಲ್ಲಿ ನೀರಿನ ಉಪಯೋಗದ ಬಗ್ಗೆ ಮಾಹಿತಿ ನೀಡಿದಾಗ ಮೇಲಿನ ರೈತರು ಒಪ್ಪಿ ಅದರಂತೆ ಕಿಂಡಿ ಅಣೆ ಕಟ್ಟು ನಿರ್ಮಾಣ ಮಾಡಲಾಯಿತು. ಅದರಂತೆ ಮಳೆಗಾಲದಲ್ಲಿ ನೀರಿನ ಹರಿವು ಹೆಚ್ಚಾದಾಗ ನೀರನ್ನು ಹಳ್ಳದಲ್ಲಿ ಹರಿಯ ಬಿಡುತ್ತಿದ್ದು, ಮಳೆ ಕಡಿಮೆ ಆದಾಗ ನೀರನ್ನು ತೋಟಕ್ಕೆ ತುಂತುರು ನೀರಾವರಿ ಮೂಲಕ ನೀರನ್ನು ಬಳಕೆ ಮಾಡಿಕೊಳ್ಳುತ್ತಿದ್ದು, ಇದರಿಂದಾಗಿ ಇಳುವರಿ ಉತ್ತಮವಾಗಲು ಸಹಕಾರಿಯಾಗಲಿದೆ ಎಂಬುದಾಗಿ ರೈತರು ಮಾಹಿತಿ ನೀಡಿದರು.</p> <p>660 Cubic Meter</p> <p>ರಕ್ಷಣಾತ್ಮಕ ನೀರಾವರಿ ಪ್ರದೇಶ : 9 ಹೆಕ್ಟರ್</p>


	ಫಲಾನುಭವಿಗಳ ಸಂಖ್ಯೆ : 9
--	-----------------------

**ಜಲಾನಯನ ಯೋಜನೆಗಳ ಚಟುವಟಿಕೆ/ಕಾಮಗಾರಿಗಳನ್ನು ಅಂತರ್ಜಾಲದಲ್ಲ ಅಳವಡಿಸಲು ಸಂಕ್ಷಿಪ್ತ ಮಾಹಿತಿ**

ಯೋಜನೆಯ ಹೆಸರು:	ರಾಷ್ಟ್ರೀಯ ಕೃಷಿ ವಿಕಾಸ ಯೋಜನೆ
ವರ್ಷ	2022-23
ಕಾಮಗಾರಿಯ/ಚಟುವಟಿಕೆಯ ಹೆಸರು:	ಕಿಂಡಿ ಆಣೆ
ಕಾಮಗಾರಿ/ಚಟುವಟಿಕೆಯ ಛಾಯಚಿತ್ರ(photo with Last&Long)	
ಸರ್ವೆ ನಂಬರ್:	42
ಅಕ್ಷಾಂಶ ಮತ್ತು ರೇಖಾಂಶ:	12.1032 75.4935
ಗ್ರಾಮ:	ಭದ್ರಗೊಳ
ತಾಲ್ಲೂಕು:	ವಿರಾಜಪೇಟೆ
ಜಿಲ್ಲೆ:	ಕೊಡಗು
ಕಾಮಗಾರಿ/ಚಟುವಟಿಕೆಯ ಅಂದಾಜು ಮೊತ್ತ(ರೂಪಾಯಿಗಳಲ್ಲಿ)	379148/-
ಕಾಮಗಾರಿ/ಚಟುವಟಿಕೆಯ ಕುರಿತು ಸಂಕ್ಷಿಪ್ತ ವಿವರ (ಸಮುದಾಯ ಕಾಮಗಾರಿಯಾಗಿದ್ದರೆ ಅಂದಾಜು ನೀರು ಸಂಗ್ರಹಣೆ (Cubic Meter), ರಕ್ಷಣಾತ್ಮಕ ನೀರಾವರಿ ಪ್ರದೇಶ, ಫಲಾನುಭವಿಗಳ ಸಂಖ್ಯೆ ವೈಯಕ್ತಿಕ ಕಾಮಗಾರಿಯಾಗಿದ್ದರೆ, ಫಲಾನುಭವಿ ಹೆಸರು, ಚಟುವಟಿಕೆಯಿಂದ ಪಡೆಯುತ್ತಿರುವ ಲಾಭ)	<p>ಮಳೆಗಾಲದಲ್ಲಿ ಹಾಗೂ ಬೇಸಿಗೆಗಾಲದಲ್ಲಿ ನೀರಿನ ಉಪಯೋಗದ ಬಗ್ಗೆ ಮಾಹಿತಿ ನೀಡಿದಾಗ ಮೇಲಿನ ರೈತರು ಒಪ್ಪಿ ಅದರಂತೆ ಕಿಂಡಿ ಅಣೆ ಕಟ್ಟು ನಿರ್ಮಾಣ ಮಾಡಲಾಯಿತು. ಅದರಂತೆ ಮಳೆಗಾಲದಲ್ಲಿ ನೀರಿನ ಹರಿವು ಹೆಚ್ಚಾದಾಗ ನೀರನ್ನು ಹಳ್ಳದಲ್ಲಿ ಹರಿಯ ಬಿಡುತ್ತಿದ್ದು, ಮಳೆ ಕಡಿಮೆ ಆದಾಗ ನೀರನ್ನು ತೋಟಕ್ಕೆ ತುಂತುರು ನೀರಾವರಿ ಮೂಲಕ ನೀರನ್ನು ಬಳಕೆ ಮಾಡಿಕೊಳ್ಳುತ್ತಿದ್ದು, ಇದರಿಂದಾಗಿ ಇಳುವರಿ ಉತ್ತಮವಾಗಲು ಸಹಕಾರಿಯಾಗಲಿದೆ ಎಂಬುದಾಗಿ ರೈತರು ಮಾಹಿತಿ ನೀಡಿದರು.</p> <p>660 Cubic Meter</p>

	ರಕ್ಷಣಾತ್ಮಕ ನೀರಾವರಿ ಪ್ರದೇಶ : ೨ ಹೆಕ್ಟರ್ ಫಲಾನುಭವಿಗಳ ಸಂಖ್ಯೆ : ೨
--	--

**ಜಲಾನಯನ ಯೋಜನೆಗಳ ಚಟುವಟಿಕೆ/ಕಾಮಗಾರಿಗಳನ್ನು ಅಂತರ್ಜಾಲದಲ್ಲ ಅಳವಡಿಸಲು ಸಂಕ್ಷಿಪ್ತ ಮಾಹಿತಿ**

ಯೋಜನೆಯ ಹೆಸರು:	ರಾಷ್ಟ್ರೀಯ ಕೃಷಿ ವಿಕಾಸ ಯೋಜನೆ
ವರ್ಷ	2022-23
ಕಾಮಗಾರಿಯ/ಚಟುವಟಿಕೆಯ ಹೆಸರು:	ಕಿಂಡಿ ಆಣೆ
ಕಾಮಗಾರಿ/ಚಟುವಟಿಕೆಯ ಛಾಯಚಿತ್ರ(photo with Last&Long)	 <p>Latitude: 12°11'45" Longitude: 75°52'3" Elevation: 844.27±100 m Accuracy: 2.9 m Time: 23-08-2022 15:25 Note: B K Madappa , Hosakote, Bilugunda GP, 54/2,5.75, 1.50, 1p/O 9pw, 1inch woodenplanks9 Powered by NotoCam</p>
ಸರ್ವೆ ನಂಬರ್:	54/2
ಅಕ್ಷಾಂಶ ಮತ್ತು ರೇಖಾಂಶ:	12.1145 75.528
ಗ್ರಾಮ:	ಬಿಳುಗುಂದ
ತಾಲ್ಲೂಕು:	ವಿರಾಜಪೇಟೆ
ಜಿಲ್ಲೆ:	ಕೊಡಗು
ಕಾಮಗಾರಿ/ಚಟುವಟಿಕೆಯ ಅಂದಾಜು ಮೊತ್ತ(ರೂಪಾಯಿಗಳಲ್ಲಿ)	350835
ಕಾಮಗಾರಿ/ಚಟುವಟಿಕೆಯ ಕುರಿತು ಸಂಕ್ಷಿಪ್ತ ವಿವರ (ಸಮುದಾಯ ಕಾಮಗಾರಿಯಾಗಿದ್ದರೆ ಅಂದಾಜು ನೀರು ಸಂಗ್ರಹಣೆ (Cubic Meter),ರಕ್ಷಣಾತ್ಮಕ ನೀರಾವರಿ ಪ್ರದೇಶ, ಫಲಾನುಭವಿಗಳ ಸಂಖ್ಯೆ ವೈಯಕ್ತಿಕ ಕಾಮಗಾರಿಯಾಗಿದ್ದರೆ,ಫಲಾನುಭವಿ ಹೆಸರು, ಚಟುವಟಿಕೆಯಿಂದ ಪಡೆಯುತ್ತಿರುವ ಲಾಭ)	<p>ಮಳೆಗಾಲದಲ್ಲಿ ಹಾಗೂ ಬೇಸಿಗೆಗಾಲದಲ್ಲಿ ನೀರಿನ ಉಪಯೋಗದ ಬಗ್ಗೆ ಮಾಹಿತಿ ನೀಡಿದಾಗ ಮೇಲಿನ ರೈತರು ಒಪ್ಪಿ ಅದರಂತೆ ಕಿಂಡಿ ಅಣೆ ಕಟ್ಟು ನಿರ್ಮಾಣ ಮಾಡಲಾಯಿತು. ಅದರಂತೆ ಮಳೆಗಾಲದಲ್ಲಿ ನೀರಿನ ಹರಿವು ಹೆಚ್ಚಾದಾಗ ನೀರನ್ನು ಹಳ್ಳದಲ್ಲಿ ಹರಿಯ ಬಿಡುತ್ತಿದ್ದು, ಮಳೆ ಕಡಿಮೆ ಆದಾಗ ನೀರನ್ನು ತೋಟಕ್ಕೆ ತುಂತುರು ನೀರಾವರಿ ಮೂಲಕ ನೀರನ್ನು ಬಳಕೆ ಮಾಡಿಕೊಳ್ಳುತ್ತಿದ್ದು, ಇದರಿಂದಾಗಿ ಇಳುವರಿ ಉತ್ತಮವಾಗಲು ಸಹಕಾರಿಯಾಗಲಿದೆ ಎಂಬುದಾಗಿ ರೈತರು ಮಾಹಿತಿ ನೀಡಿದರು.</p>


	<p>660 Cubic Meter</p> <p>ರಕ್ಷಣಾತ್ಮಕ ನೀರಾವರಿ ಪ್ರದೇಶ : ೨ ಹೆಕ್ಟರ್</p> <p>ಫಲಾನುಭವಿಗಳ ಸಂಖ್ಯೆ : ೮</p>
--	--

**ಜಲಾನಯನ ಯೋಜನೆಗಳ ಚಟುವಟಿಕೆ/ಕಾಮಗಾರಿಗಳನ್ನು ಅಂತರ್ಜಾಲದಲ್ಲ ಅಳವಡಿಸಲು ಸಂಕ್ಷಿಪ್ತ ಮಾಹಿತಿ**

ಯೋಜನೆಯ ಹೆಸರು:	ರಾಷ್ಟ್ರೀಯ ಕೃಷಿ ವಿರಾಸ ಯೋಜನೆ
ವರ್ಷ	2022-23
ಕಾಮಗಾರಿಯ/ಚಟುವಟಿಕೆಯ ಹೆಸರು:	ಕಿಂಡಿ ಅಣೆ
ಕಾಮಗಾರಿ/ಚಟುವಟಿಕೆಯ ಛಾಯಚಿತ್ರ(photo with Last&Long)	
ಸರ್ವೆ ನಂಬರ್:	102/2
ಅಕ್ಷಾಂಶ ಮತ್ತು ರೇಖಾಂಶ:	12.113 75.4924
ಗ್ರಾಮ:	ಅಂಬಟ್ಟಿ
ತಾಲ್ಲೂಕು:	ವಿರಾಜಪೇಟೆ
ಜಿಲ್ಲೆ:	ಕೊಡಗು
ಕಾಮಗಾರಿ/ಚಟುವಟಿಕೆಯ ಅಂದಾಜು ಮೊತ್ತ(ರೂಪಾಯಿಗಳಲ್ಲಿ)	366592
ಕಾಮಗಾರಿ/ಚಟುವಟಿಕೆಯ ಕುರಿತು ಸಂಕ್ಷಿಪ್ತ ವಿವರ (ಸಮುದಾಯ ಕಾಮಗಾರಿಯಾಗಿದ್ದರೆ ಅಂದಾಜು ನೀರು ಸಂಗ್ರಹಣೆ (Cubic Meter), ರಕ್ಷಣಾತ್ಮಕ ನೀರಾವರಿ ಪ್ರದೇಶ, ಫಲಾನುಭವಿಗಳ ಸಂಖ್ಯೆ ವೈಯಕ್ತಿಕ	<p>ಮಳೆಗಾಲದಲ್ಲಿ ಹಾಗೂ ಬೇಸಿಗೆಗಾಲದಲ್ಲಿ ನೀರಿನ ಉಪಯೋಗದ ಬಗ್ಗೆ ಮಾಹಿತಿ ನೀಡಿದಾಗ ಮೇಲಿನ ರೈತರು ಒಪ್ಪಿ ಅದರಂತೆ ಕಿಂಡಿ ಅಣೆ ಕಟ್ಟಿ ನಿರ್ಮಾಣ ಮಾಡಲಾಯಿತು. ಅದರಂತೆ ಮಳೆಗಾಲದಲ್ಲಿ ನೀರಿನ ಹರಿವು ಹೆಚ್ಚಾದಾಗ ನೀರನ್ನು ಹಳ್ಳದಲ್ಲಿ ಹರಿಯ ಬಿಡುತ್ತಿದ್ದು, ಮಳೆ ಕಡಿಮೆ ಆದಾಗ ನೀರನ್ನು ತೋಟಕ್ಕೆ ತುಂತುರು ನೀರಾವರಿ ಮೂಲಕ ನೀರನ್ನು ಬಳಕೆ ಮಾಡಿಕೊಳ್ಳುತ್ತಿದ್ದು,</p>


ಕಾಮಗಾರಿಯಾಗಿದ್ದರೆ,ಫಲಾನುಭವಿ ಹೆಸರು, ಚಟುವಟಿಕೆಯಿಂದ ಪಡೆಯುತ್ತಿರುವ ಲಾಭ)	ಇದರಿಂದಾಗಿ ಇಳುವರಿ ಉತ್ತಮವಾಗಲು ಸಹಕಾರಿಯಾಗಲಿದೆ ಎಂಬುದಾಗಿ ರೈತರು ಮಾಹಿತಿ ನೀಡಿದರು. 660 Cubic Meter ರಕ್ಷಣಾತ್ಮಕ ನೀರಾವರಿ ಪ್ರದೇಶ : 9 ಹೆಕ್ಟರ್ ಫಲಾನುಭವಿಗಳ ಸಂಖ್ಯೆ : 8
---	---

**ಜಲಾನಯನ ಯೋಜನೆಗಳ ಚಟುವಟಿಕೆ/ಕಾಮಗಾರಿಗಳನ್ನು ಅಂತರ್ಜಾಲದಲ್ಲೆ ಅಳವಡಿಸಲು ಸಂಕ್ಷಿಪ್ತ ಮಾಹಿತಿ**

ಯೋಜನೆಯ ಹೆಸರು:	ರಾಷ್ಟ್ರೀಯ ಕೃಷಿ ವಿಕಾಸ ಯೋಜನೆ
ವರ್ಷ	2022-23
ಕಾಮಗಾರಿಯ/ಚಟುವಟಿಕೆಯ ಹೆಸರು:	ಕಿಂಡಿ ಆಣೆ
ಕಾಮಗಾರಿ/ಚಟುವಟಿಕೆಯ ಛಾಯಚಿತ್ರ(photo with Last&Long)	 <p>Latitude: 12°19'17" Longitude: 75°57'31" Elevation: 910.57±100 m Accuracy: 2.7 m Time: 26-08-2022 18:03 Note: Kurian Jeorge, Maldare, 43, 5.9m, 1.56, 1mtw, 0.9mbw, 2 inch woodenplank,</p> <p>Powered by Notepad</p>
ಸರ್ವೆ ನಂಬರ್:	46/9
ಅಕ್ಷಾಂಶ ಮತ್ತು ರೇಖಾಂಶ:	12.1917 75.5731
ಗ್ರಾಮ:	ಮಾಲ್ಗಾರೆ
ತಾಲ್ಲೂಕು:	ವಿರಾಜಪೇಟೆ
ಜಿಲ್ಲೆ:	ಕೊಡಗು
ಕಾಮಗಾರಿ/ಚಟುವಟಿಕೆಯ ಅಂದಾಜು ಮೊತ್ತ(ರೂಪಾಯಿಗಳಲ್ಲಿ)	359898
ಕಾಮಗಾರಿ/ಚಟುವಟಿಕೆಯ ಕುರಿತು ಸಂಕ್ಷಿಪ್ತ ವಿವರ (ಸಮುದಾಯ ಕಾಮಗಾರಿಯಾಗಿದ್ದರೆ ಅಂದಾಜು)	ಮಳೆಗಾಲದಲ್ಲಿ ಹಾಗೂ ಬೇಸಿಗೆಗಾಲದಲ್ಲಿ ನೀರಿನ ಉಪಯೋಗದ ಬಗ್ಗೆ ಮಾಹಿತಿ ನೀಡಿದಾಗ ಮೇಲಿನ ರೈತರು ಒಪ್ಪಿ ಅದರಂತೆ ಕಿಂಡಿ ಅಣೆ ಕಟ್ಟಿ ನಿರ್ಮಾಣ ಮಾಡಲಾಯಿತು. ಅದರಂತೆ ಮಳೆಗಾಲದಲ್ಲಿ ನೀರಿನ ಹರಿವು ಹೆಚ್ಚಾದಾಗ ನೀರನ್ನು


<p>ನೀರು ಸಂಗ್ರಹಣೆ (Cubic Meter), ರಕ್ಷಣಾತ್ಮಕ ನೀರಾವರಿ ಪ್ರದೇಶ, ಫಲಾನುಭವಿಗಳ ಸಂಖ್ಯೆ ವೈಯಕ್ತಿಕ ಕಾಮಗಾರಿಯಾಗಿದ್ದರೆ. ಫಲಾನುಭವಿ ಹೆಸರು, ಚಟುವಟಿಕೆಯಿಂದ ಪಡೆಯುತ್ತಿರುವ ಲಾಭ)</p>	<p>ಹಳ್ಳದಲ್ಲಿ ಹರಿಯ ಬಿಡುತ್ತಿದ್ದು, ಮಳೆ ಕಡಿಮೆ ಆದಾಗ ನೀರನ್ನು ತೋಟಕ್ಕೆ ತುಂತುರು ನೀರಾವರಿ ಮೂಲಕ ನೀರನ್ನು ಬಳಕೆ ಮಾಡಿಕೊಳ್ಳುತ್ತಿದ್ದು. ಇದರಿಂದಾಗಿ ಇಳುವರಿ ಉತ್ತಮವಾಗಲು ಸಹಕಾರಿಯಾಗಲಿದೆ ಎಂಬುದಾಗಿ ರೈತರು ಮಾಹಿತಿ ನೀಡಿದರು.</p> <p>660 Cubic Meter</p> <p>ರಕ್ಷಣಾತ್ಮಕ ನೀರಾವರಿ ಪ್ರದೇಶ : 9 ಹೆಕ್ಟರ್ ಫಲಾನುಭವಿಗಳ ಸಂಖ್ಯೆ : 9</p>
--	---

**ಜಲಾನಯನ ಯೋಜನೆಗಳ ಚಟುವಟಿಕೆ/ಕಾಮಗಾರಿಗಳನ್ನು ಅಂತರ್ಜಾಲದಲ್ಲ ಅಳವಡಿಸಲು ಸಂಕ್ಷಿಪ್ತ ಮಾಹಿತಿ**

ಯೋಜನೆಯ ಹೆಸರು:	ರಾಷ್ಟ್ರೀಯ ಕೃಷಿ ವಿಕಾಸ ಯೋಜನೆ
ವರ್ಷ	2022-23
ಕಾಮಗಾರಿಯ/ಚಟುವಟಿಕೆಯ ಹೆಸರು:	ಕಿಂಡಿ ಆಣೆ
ಕಾಮಗಾರಿ/ಚಟುವಟಿಕೆಯ ಛಾಯಚಿತ್ರ(photo with Last&Long)	 <p>Latitude: 12°12'24" Longitude: 75°51'27" Elevation: 875.24±100 m Accuracy: 3.3 m Time: 23-08-2022 17:04 Note: Sayed Vikar Ahmed, Biligunda, Biligunda GP, 262/3, 6.70, 1.53, 1pl0.9pw, 1inch wooden planks9</p> <p>Powered by NoteCam</p>
ಸರ್ವೆ ನಂಬರ್:	262/3
ಅಕ್ಷಾಂಶ ಮತ್ತು ರೇಖಾಂಶ:	12.1917 75.5731
ಗ್ರಾಮ:	ಬಿಳುಗುಂದ
ತಾಲ್ಲೂಕು:	ವಿರಾಜಪೇಟೆ
ಜಿಲ್ಲೆ:	ಕೊಡಗು
ಕಾಮಗಾರಿ/ಚಟುವಟಿಕೆಯ ಅಂದಾಜು ಮೊತ್ತ(ರೂಪಾಯಿಗಳಲ್ಲಿ)	376686/-
ಕಾಮಗಾರಿ/ಚಟುವಟಿಕೆಯ ಕುರಿತು ಸಂಕ್ಷಿಪ್ತ ವಿವರ (ಸಮುದಾಯ ಕಾಮಗಾರಿಯಾಗಿದ್ದರೆ ಅಂದಾಜು)	<p>ಮಳೆಗಾಲದಲ್ಲಿ ಹಾಗೂ ಬೇಸಿಗೆಗಾಲದಲ್ಲಿ ನೀರಿನ ಉಪಯೋಗದ ಬಗ್ಗೆ ಮಾಹಿತಿ ನೀಡಿದಾಗ ಮೇಲಿನ ರೈತರು ಒಪ್ಪಿ ಅದರಂತೆ ಕಿಂಡಿ ಅಣೆ ಕಟ್ಟಿ ನಿರ್ಮಾಣ ಮಾಡಲಾಯಿತು. ಅದರಂತೆ ಮಳೆಗಾಲದಲ್ಲಿ ನೀರಿನ ಹರಿವು ಹೆಚ್ಚಾದಾಗ</p>


<p>ನೀರು ಸಂಗ್ರಹಣೆ (Cubic Meter), ರಕ್ಷಣಾತ್ಮಕ ನೀರಾವರಿ ಪ್ರದೇಶ, ಫಲಾನುಭವಿಗಳ ಸಂಖ್ಯೆ ವೈಯಕ್ತಿಕ ಕಾಮಗಾರಿಯಾಗಿದ್ದರೆ, ಫಲಾನುಭವಿ ಹೆಸರು, ಚಟುವಟಿಕೆಯಿಂದ ಪಡೆಯುತ್ತಿರುವ ಲಾಭ)</p>	<p>ನೀರನ್ನು ಹಳ್ಳದಲ್ಲಿ ಹರಿಯ ಬಿಡುತ್ತಿದ್ದು, ಮಳೆ ಕಡಿಮೆ ಆದಾಗ ನೀರನ್ನು ತೋಟಕ್ಕೆ ತುಂತುರು ನೀರಾವರಿ ಮೂಲಕ ನೀರನ್ನು ಬಳಕೆ ಮಾಡಿಕೊಳ್ಳುತ್ತಿದ್ದು, ಇದರಿಂದಾಗಿ ಇಳುವರಿ ಉತ್ತಮವಾಗಲು ಸಹಕಾರಿಯಾಗಲಿದೆ ಎಂಬುದಾಗಿ ರೈತರು ಮಾಹಿತಿ ನೀಡಿದರು.</p> <p>660 Cubic Meter</p> <p>ರಕ್ಷಣಾತ್ಮಕ ನೀರಾವರಿ ಪ್ರದೇಶ: 9.5 ಹೆಕ್ಟರ್</p> <p>ಫಲಾನುಭವಿಗಳ ಸಂಖ್ಯೆ : 6</p>
--	---

**ಜಲಾನಯನ ಯೋಜನೆಗಳ ಚಟುವಟಿಕೆ/ಕಾಮಗಾರಿಗಳನ್ನು ಅಂತರ್ಜಾಲದಲ್ಲ ಅಳವಡಿಸಲು ಸಂಕ್ಷಿಪ್ತ ಮಾಹಿತಿ**

ಯೋಜನೆಯ ಹೆಸರು:	ರಾಷ್ಟ್ರೀಯ ಕೃಷಿ ವಿಕಾಸ ಯೋಜನೆ
ವರ್ಷ	2022-23
ಕಾಮಗಾರಿಯ/ಚಟುವಟಿಕೆಯ ಹೆಸರು:	ಕಿಂಡಿ ಆಣೆ
ಕಾಮಗಾರಿ/ಚಟುವಟಿಕೆಯ ಛಾಯಚಿತ್ರ(photo with Last&Long)	 <p>Latitude: 12°19'9" Longitude: 75°55'31" Elevation: 881.68±100 m Accuracy: 3.1 m Time: 21-02-2023 17:03 Note: Maada, Maidare, Powered by NoteCam</p>
ಸರ್ವೆ ನಂಬರ್:	
ಅಕ್ಷಾಂಶ ಮತ್ತು ರೇಖಾಂಶ:	12.199 75.5531
ಗ್ರಾಮ:	ಮಾಲ್ದಾರೆ
ತಾಲ್ಲೂಕು:	ವಿರಾಜಪೇಟೆ
ಜಿಲ್ಲೆ:	ಕೊಡಗು
ಕಾಮಗಾರಿ/ಚಟುವಟಿಕೆಯ ಅಂದಾಜು ಮೊತ್ತ(ರೂಪಾಯಿಗಳಲ್ಲಿ)	467400/-
ಕಾಮಗಾರಿ/ಚಟುವಟಿಕೆಯ ಕುರಿತು ಸಂಕ್ಷಿಪ್ತ ವಿವರ (ಸಮುದಾಯ)	ಮಳೆಗಾಲದಲ್ಲಿ ಹಾಗೂ ಬೇಸಿಗೆಗಾಲದಲ್ಲಿ ನೀರಿನ ಉಪಯೋಗದ ಬಗ್ಗೆ ಮಾಹಿತಿ ನೀಡಿದಾಗ ಮೇಲಿನ ರೈತರು ಒಪ್ಪಿ ಅದರಂತೆ ಕಿಂಡಿ ಅಣೆ ಕಟ್ಟು ನಿರ್ಮಾಣ

<p>ಕಾಮಗಾರಿಯಾಗಿದ್ದರೆ ಅಂದಾಜು ನೀರು ಸಂಗ್ರಹಣೆ (Cubic Meter), ರಕ್ಷಣಾತ್ಮಕ ನೀರಾವರಿ ಪ್ರದೇಶ, ಫಲಾನುಭವಿಗಳ ಸಂಖ್ಯೆ ವೈಯಕ್ತಿಕ ಕಾಮಗಾರಿಯಾಗಿದ್ದರೆ, ಫಲಾನುಭವಿ ಹೆಸರು, ಚಟುವಟಿಕೆಯಿಂದ ಪಡೆಯುತ್ತಿರುವ ಲಾಭ)</p>	<p>ಮಾಡಲಾಯಿತು. ಅದರಂತೆ ಮಳೆಗಾಲದಲ್ಲಿ ನೀರಿನ ಹರಿವು ಹೆಚ್ಚಾದಾಗ ನೀರನ್ನು ಹಳ್ಳದಲ್ಲಿ ಹರಿಯ ಬಿಡುತ್ತಿದ್ದು, ಮಳೆ ಕಡಿಮೆ ಆದಾಗ ನೀರನ್ನು ತೋಟಕ್ಕೆ ತುಂತುರು ನೀರಾವರಿ ಮೂಲಕ ನೀರನ್ನು ಬಳಕೆ ಮಾಡಿಕೊಳ್ಳುತ್ತಿದ್ದು, ಇದರಿಂದಾಗಿ ಇಳುವರಿ ಉತ್ತಮವಾಗಲು ಸಹಕಾರಿಯಾಗಲಿದೆ ಎಂಬುದಾಗಿ ರೈತರು ಮಾಹಿತಿ ನೀಡಿದರು.</p> <p>660 Cubic Meter</p> <p>ರಕ್ಷಣಾತ್ಮಕ ನೀರಾವರಿ ಪ್ರದೇಶ : 9 ಹೆಕ್ಟರ್</p> <p>ಫಲಾನುಭವಿಗಳ ಸಂಖ್ಯೆ : 9</p>
--	--

**ಜಲಾನಯನ ಯೋಜನೆಗಳ ಚಟುವಟಿಕೆ/ಕಾಮಗಾರಿಗಳನ್ನು ಅಂತರ್ಜಾಲದಲ್ಲ ಅಳವಡಿಸಲು ಸಂಕ್ಷಿಪ್ತ ಮಾಹಿತಿ**

ಯೋಜನೆಯ ಹೆಸರು:	ರಾಷ್ಟ್ರೀಯ ಕೃಷಿ ವಿಶಾಸ ಯೋಜನೆ
ವರ್ಷ	2022-23
ಕಾಮಗಾರಿಯ/ಚಟುವಟಿಕೆಯ ಹೆಸರು:	ಕಿಂಡಿ ಅಣೆ
ಕಾಮಗಾರಿ/ಚಟುವಟಿಕೆಯ ಛಾಯಚಿತ್ರ(photo with Last&Long)	 <p>Latitude: 12°5'32" Longitude: 75°50'15" Elevation: 827.64±100 m Accuracy: 3.5 m Time: 17-01-2023 11:58 Note: K M Ganesh, 100/1, 1 Rudraguppe</p>
ಸರ್ವೆ ನಂಬರ್:	100/1
ಅಕ್ಷಾಂಶ ಮತ್ತು ರೇಖಾಂಶ:	12.833 75.5015
ಗ್ರಾಮ:	ರುದ್ರಗುಪ್ಪೆ
ತಾಲ್ಲೂಕು:	ವಿರಾಜಪೇಟೆ
ಜಿಲ್ಲೆ:	ಕೊಡಗು
ಕಾಮಗಾರಿ/ಚಟುವಟಿಕೆಯ ಅಂದಾಜು ಮೊತ್ತ(ರೂಪಾಯಿಗಳಲ್ಲಿ)	405900/-
ಕಾಮಗಾರಿ/ಚಟುವಟಿಕೆಯ ಕುರಿತು ಸಂಕ್ಷಿಪ್ತ ವಿವರ (ಸಮುದಾಯ ಕಾಮಗಾರಿಯಾಗಿದ್ದರೆ ಅಂದಾಜು ನೀರು ಸಂಗ್ರಹಣೆ (Cubic	<p>ಮಳೆಗಾಲದಲ್ಲಿ ಹಾಗೂ ಬೇಸಿಗೆಗಾಲದಲ್ಲಿ ನೀರಿನ ಉಪಯೋಗದ ಬಗ್ಗೆ ಮಾಹಿತಿ ನೀಡಿದಾಗ ಮೇಲಿನ ರೈತರು ಒಪ್ಪಿ ಅದರಂತೆ ಕಿಂಡಿ ಅಣೆ ಕಟ್ಟು ನಿರ್ಮಾಣ ಮಾಡಲಾಯಿತು. ಅದರಂತೆ ಮಳೆಗಾಲದಲ್ಲಿ ನೀರಿನ ಹರಿವು ಹೆಚ್ಚಾದಾಗ</p>




<p>Meter),ರಕ್ಷಣಾತ್ಮಕ ನೀರಾವರಿ ಪ್ರದೇಶ, ಫಲಾನುಭವಿಗಳ ಸಂಖ್ಯೆ ವೈಯಕ್ತಿಕ ಕಾಮಗಾರಿಯಾಗಿದ್ದರೆ,ಫಲಾನುಭವಿ ಹೆಸರು, ಚಟುವಟಿಕೆಯಿಂದ ಪಡೆಯುತ್ತಿರುವ ಲಾಭ)</p>	<p>ನೀರನ್ನು ಹಳ್ಳದಲ್ಲಿ ಹರಿಯ ಬಿಡುತ್ತಿದ್ದು, ಮಳೆ ಕಡಿಮೆ ಆದಾಗ ನೀರನ್ನು ತೋಟಕ್ಕೆ ತುಂತುರು ನೀರಾವರಿ ಮೂಲಕ ನೀರನ್ನು ಬಳಕೆ ಮಾಡಿಕೊಳ್ಳುತ್ತಿದ್ದು, ಇದರಿಂದಾಗಿ ಇಳುವರಿ ಉತ್ತಮವಾಗಲು ಸಹಕಾರಿಯಾಗಲಿದೆ ಎಂಬುದಾಗಿ ರೈತರು ಮಾಹಿತಿ ನೀಡಿದರು.</p> <p>660 Cubic Meter</p> <p>ರಕ್ಷಣಾತ್ಮಕ ನೀರಾವರಿ ಪ್ರದೇಶ : 9 ಹೆಕ್ಟರ್ ಫಲಾನುಭವಿಗಳ ಸಂಖ್ಯೆ : 8</p>
---	---

**ಜಲಾನಯನ ಯೋಜನೆಗಳ ಚಟುವಟಿಕೆ/ಕಾಮಗಾರಿಗಳನ್ನು ಅಂತರ್ಜಾಲದಲ್ಲಿ ಅಳವಡಿಸಲು ಸಂಕ್ಷಿಪ್ತ ಮಾಹಿತಿ**

ಯೋಜನೆಯ ಹೆಸರು:	ರಾಷ್ಟ್ರೀಯ ಕೃಷಿ ವಿಕಾಸ ಯೋಜನೆ
ವರ್ಷ	2022-23
ಕಾಮಗಾರಿಯ/ಚಟುವಟಿಕೆಯ ಹೆಸರು:	ಕಿಂಡಿ ಆಣೆ
ಕಾಮಗಾರಿ/ಚಟುವಟಿಕೆಯ ಛಾಯಚಿತ್ರ(photo with Last&Long)	
ಸರ್ವೆ ನಂಬರ್:	264/3
ಅಕ್ಷಾಂಶ ಮತ್ತು ರೇಖಾಂಶ:	12.1229 75.5125
ಗ್ರಾಮ:	ಬಿಳುಗುಂದ
ತಾಲ್ಲೂಕು:	ವಿರಾಜಪೇಟೆ
ಜಿಲ್ಲೆ:	ಕೊಡಗು
ಕಾಮಗಾರಿ/ಚಟುವಟಿಕೆಯ ಅಂದಾಜು ಮೊತ್ತ(ರೂಪಾಯಿಗಳಲ್ಲಿ)	371516


<p>ಕಾಮಗಾರಿ/ಚಟುವಟಿಕೆಯ ಕುರಿತು ಸಂಕ್ಷಿಪ್ತ ವಿವರ (ಸಮುದಾಯ ಕಾಮಗಾರಿಯಾಗಿದ್ದರೆ ಅಂದಾಜು ನೀರು ಸಂಗ್ರಹಣೆ (Cubic Meter), ರಕ್ಷಣಾತ್ಮಕ ನೀರಾವರಿ ಪ್ರದೇಶ, ಫಲಾನುಭವಿಗಳ ಸಂಖ್ಯೆ ವೈಯಕ್ತಿಕ ಕಾಮಗಾರಿಯಾಗಿದ್ದರೆ, ಫಲಾನುಭವಿ ಹೆಸರು, ಚಟುವಟಿಕೆಯಿಂದ ಪಡೆಯುತ್ತಿರುವ ಲಾಭ)</p>	<p>ಮಳೆಗಾಲದಲ್ಲಿ ಹಾಗೂ ಬೇಸಿಗೆಗಾಲದಲ್ಲಿ ನೀರಿನ ಉಪಯೋಗದ ಬಗ್ಗೆ ಮಾಹಿತಿ ನೀಡಿದಾಗ ಮೇಲಿನ ರೈತರು ಒಪ್ಪಿ ಅದರಂತೆ ಕಿಂಡಿ ಅಣೆ ಕಟ್ಟು ನಿರ್ಮಾಣ ಮಾಡಲಾಯಿತು. ಅದರಂತೆ ಮಳೆಗಾಲದಲ್ಲಿ ನೀರಿನ ಹರಿವು ಹೆಚ್ಚಾದಾಗ ನೀರನ್ನು ಹಳ್ಳದಲ್ಲಿ ಹರಿಯ ಬಿಡುತ್ತಿದ್ದು, ಮಳೆ ಕಡಿಮೆ ಆದಾಗ ನೀರನ್ನು ತೋಟಕ್ಕೆ ತುಂತುರು ನೀರಾವರಿ ಮೂಲಕ ನೀರನ್ನು ಬಳಕೆ ಮಾಡಿಕೊಳ್ಳುತ್ತಿದ್ದು, ಇದರಿಂದಾಗಿ ಇಳುವರಿ ಉತ್ತಮವಾಗಲು ಸಹಕಾರಿಯಾಗಲಿದೆ ಎಂಬುದಾಗಿ ರೈತರು ಮಾಹಿತಿ ನೀಡಿದರು.</p> <p>660 Cubic Meter</p> <p>ರಕ್ಷಣಾತ್ಮಕ ನೀರಾವರಿ ಪ್ರದೇಶ : 9 ಹೆಕ್ಟರ್</p> <p>ಫಲಾನುಭವಿಗಳ ಸಂಖ್ಯೆ : 8</p>
--	---

**ಜಲಾನಯನ ಯೋಜನೆಗಳ ಚಟುವಟಿಕೆ/ಕಾಮಗಾರಿಗಳನ್ನು ಅಂತರ್ಜಾಲದಲ್ಲಿ ಅಳವಡಿಸಲು ಸಂಕ್ಷಿಪ್ತ ಮಾಹಿತಿ**

ಯೋಜನೆಯ ಹೆಸರು:	ರಾಷ್ಟ್ರೀಯ ಕೃಷಿ ವಿಕಾಸ ಯೋಜನೆ
ವರ್ಷ	2022-23
ಕಾಮಗಾರಿಯ/ಚಟುವಟಿಕೆಯ ಹೆಸರು:	ಕಿಂಡಿ ಅಣೆ
ಕಾಮಗಾರಿ/ಚಟುವಟಿಕೆಯ ಛಾಯಚಿತ್ರ(photo with Last&Long)	 <p>Latitude: 12°12'41" Longitude: 75°52'19" Elevation: 864.18±100 m Accuracy: 3.2 m Time: 23-08-2022 16:25 Note: K M Krishna , Hosakote, Bilugunda GP 11/A.6.20, 1.53, 1pl0 9pw, 1inch woodenplanks18</p> <p>Powered by NoteCam</p>
ಸರ್ವೆ ನಂಬರ್:	11/ಎ
ಅಕ್ಷಾಂಶ ಮತ್ತು ರೇಖಾಂಶ:	12.1241 75.5219
ಗ್ರಾಮ:	ಬಿಳುಗುಂದ
ತಾಲ್ಲೂಕು:	ವಿರಾಜಪೇಟೆ
ಜಿಲ್ಲೆ:	ಕೊಡಗು
ಕಾಮಗಾರಿ/ಚಟುವಟಿಕೆಯ ಅಂದಾಜು	366223/-


ಮೊತ್ತ(ರೂಪಾಯಿಗಳಲ್ಲಿ)	
ಕಾಮಗಾರಿ/ಚಟುವಟಿಕೆಯ ಕುರಿತು ಸಂಕ್ಷಿಪ್ತ ವಿವರ (ಸಮುದಾಯ ಕಾಮಗಾರಿಯಾಗಿದ್ದರೆ ಅಂದಾಜು ನೀರು ಸಂಗ್ರಹಣೆ (Cubic Meter),ರಕ್ಷಣಾತ್ಮಕ ನೀರಾವರಿ ಪ್ರದೇಶ, ಫಲಾನುಭವಿಗಳ ಸಂಖ್ಯೆ ವೈಯಕ್ತಿಕ ಕಾಮಗಾರಿಯಾಗಿದ್ದರೆ,ಫಲಾನುಭವಿ ಹೆಸರು, ಚಟುವಟಿಕೆಯಿಂದ ಪಡೆಯುತ್ತಿರುವ ಲಾಭ)	<p>ಮಳೆಗಾಲದಲ್ಲಿ ಹಾಗೂ ಬೇಸಿಗೆಗಾಲದಲ್ಲಿ ನೀರಿನ ಉಪಯೋಗದ ಬಗ್ಗೆ ಮಾಹಿತಿ ನೀಡಿದಾಗ ಮೇಲಿನ ರೈತರು ಒಪ್ಪಿ ಅದರಂತೆ ಕಿಂಡಿ ಅಣೆ ಕಟ್ಟು ನಿರ್ಮಾಣ ಮಾಡಲಾಯಿತು. ಅದರಂತೆ ಮಳೆಗಾಲದಲ್ಲಿ ನೀರಿನ ಹರಿವು ಹೆಚ್ಚಾದಾಗ ನೀರನ್ನು ಹಳ್ಳದಲ್ಲಿ ಹರಿಯ ಬಿಡುತ್ತಿದ್ದು, ಮಳೆ ಕಡಿಮೆ ಆದಾಗ ನೀರನ್ನು ತೋಟಕ್ಕೆ ತುಂತುರು ನೀರಾವರಿ ಮೂಲಕ ನೀರನ್ನು ಬಳಕೆ ಮಾಡಿಕೊಳ್ಳುತ್ತಿದ್ದು, ಇದರಿಂದಾಗಿ ಇಳುವರಿ ಉತ್ತಮವಾಗಲು ಸಹಕಾರಿಯಾಗಲಿದೆ ಎಂಬುದಾಗಿ ರೈತರು ಮಾಹಿತಿ ನೀಡಿದರು.</p> <p>660 Cubic Meter</p> <p>ರಕ್ಷಣಾತ್ಮಕ ನೀರಾವರಿ ಪ್ರದೇಶ : 9 ಹೆಕ್ಟರ್</p> <p>ಫಲಾನುಭವಿಗಳ ಸಂಖ್ಯೆ : 9</p>

**ಜಲಾನಯನ ಯೋಜನೆಗಳ ಚಟುವಟಿಕೆ/ಕಾಮಗಾರಿಗಳನ್ನು ಅಂತರ್ಜಾಲದಲ್ಲಿ ಅಳವಡಿಸಲು ಸಂಕ್ಷಿಪ್ತ ಮಾಹಿತಿ**

ಯೋಜನೆಯ ಹೆಸರು:	ರಾಷ್ಟ್ರೀಯ ಕೃಷಿ ವಿಕಾಸ ಯೋಜನೆ
ವರ್ಷ	2022-23
ಕಾಮಗಾರಿಯ/ಚಟುವಟಿಕೆಯ ಹೆಸರು:	ಕಿಂಡಿ ಅಣೆ
ಕಾಮಗಾರಿ/ಚಟುವಟಿಕೆಯ ಛಾಯಚಿತ್ರ(photo with Last&Long)	 <p>Time: 08-29-2022 17:06 Note: m k changappa,117, Balugodu 3.5m, 1.55d, 1.10pl Powered by NoteCam</p>
ಸರ್ವೆ ನಂಬರ್:	117
ಅಕ್ಷಾಂಶ ಮತ್ತು ರೇಖಾಂಶ:	
ಗ್ರಾಮ:	ಬಾಳುಗೋಡು
ತಾಲ್ಲೂಕು:	ವಿರಾಜಪೇಟೆ
ಜಿಲ್ಲೆ:	ಕೊಡಗು
ಕಾಮಗಾರಿ/ಚಟುವಟಿಕೆಯ ಅಂದಾಜು ಮೊತ್ತ(ರೂಪಾಯಿಗಳಲ್ಲಿ)	303688/-
ಕಾಮಗಾರಿ/ಚಟುವಟಿಕೆಯ ಕುರಿತು	ಮಳೆಗಾಲದಲ್ಲಿ ಹಾಗೂ ಬೇಸಿಗೆಗಾಲದಲ್ಲಿ ನೀರಿನ ಉಪಯೋಗದ ಬಗ್ಗೆ ಮಾಹಿತಿ


<p>ಸಂಕ್ಷಿಪ್ತ ವಿವರ (ಸಮುದಾಯ ಕಾಮಗಾರಿಯಾಗಿದ್ದರೆ ಅಂದಾಜು ನೀರು ಸಂಗ್ರಹಣೆ (Cubic Meter), ರಕ್ಷಣಾತ್ಮಕ ನೀರಾವರಿ ಪ್ರದೇಶ, ಫಲಾನುಭವಿಗಳ ಸಂಖ್ಯೆ ವೈಯಕ್ತಿಕ ಕಾಮಗಾರಿಯಾಗಿದ್ದರೆ, ಫಲಾನುಭವಿ ಹೆಸರು, ಚಟುವಟಿಕೆಯಿಂದ ಪಡೆಯುತ್ತಿರುವ ಲಾಭ)</p>	<p>ನೀಡಿದಾಗ ಮೇಲಿನ ರೈತರು ಒಪ್ಪಿ ಅದರಂತೆ ಕಿಂಡಿ ಅಣೆ ಕಟ್ಟು ನಿರ್ಮಾಣ ಮಾಡಲಾಯಿತು. ಅದರಂತೆ ಮಳೆಗಾಲದಲ್ಲಿ ನೀರಿನ ಹರಿವು ಹೆಚ್ಚಾದಾಗ ನೀರನ್ನು ಹಳ್ಳದಲ್ಲಿ ಹರಿಯ ಬಿಡುತ್ತಿದ್ದು, ಮಳೆ ಕಡಿಮೆ ಆದಾಗ ನೀರನ್ನು ತೋಟಕ್ಕೆ ತುಂತುರು ನೀರಾವರಿ ಮೂಲಕ ನೀರನ್ನು ಬಳಕೆ ಮಾಡಿಕೊಳ್ಳುತ್ತಿದ್ದು, ಇದರಿಂದಾಗಿ ಇಳುವರಿ ಉತ್ತಮವಾಗಲು ಸಹಕಾರಿಯಾಗಲಿದೆ ಎಂಬುದಾಗಿ ರೈತರು ಮಾಹಿತಿ ನೀಡಿದರು.</p> <p>660 Cubic Meter</p> <p>ರಕ್ಷಣಾತ್ಮಕ ನೀರಾವರಿ ಪ್ರದೇಶ : 9 ಹೆಕ್ಟರ್</p> <p>ಫಲಾನುಭವಿಗಳ ಸಂಖ್ಯೆ : 8</p>
---	---

**ಜಲಾನಯನ ಯೋಜನೆಗಳ ಚಟುವಟಿಕೆ/ಕಾಮಗಾರಿಗಳನ್ನು ಅಂತರ್ಜಾಲದಲ್ಲಿ ಅಳವಡಿಸಲು ಸಂಕ್ಷಿಪ್ತ ಮಾಹಿತಿ**

ಯೋಜನೆಯ ಹೆಸರು:	ರಾಷ್ಟ್ರೀಯ ಕೃಷಿ ವಿಶಾಸ ಯೋಜನೆ
ವರ್ಷ	2022-23
ಕಾಮಗಾರಿಯ/ಚಟುವಟಿಕೆಯ ಹೆಸರು:	ಕಿಂಡಿ ಅಣೆ
ಕಾಮಗಾರಿ/ಚಟುವಟಿಕೆಯ ಛಾಯಚಿತ್ರ(photo with Last&Long)	 <p>Latitude: 12°10'59" Longitude: 75°49'28" Elevation: 848.46±100 m Accuracy: 3.2 m Time: 23-08-2022 13:08 Note: B K Sanjeeva S/o Koragappa B, Ambatti, Bittangala GP, 102, 5.83, 1.55, 1pl0.9pw, 1inch woodenplanks</p> <p>Powered by NoteCam</p>
ಸರ್ವೆ ನಂಬರ್:	102
ಅಕ್ಷಾಂಶ ಮತ್ತು ರೇಖಾಂಶ:	12.1059 75.4928
ಗ್ರಾಮ:	ಅಂಬಟ್ಟಿ

ತಾಲ್ಲೂಕು:	ವಿರಾಜಪೇಟೆ
ಜಿಲ್ಲೆ:	ಕೊಡಗು
ಕಾಮಗಾರಿ/ಚಟುವಟಿಕೆಯ ಅಂದಾಜು ಮೊತ್ತ(ರೂಪಾಯಿಗಳಲ್ಲಿ)	365115/-
ಕಾಮಗಾರಿ/ಚಟುವಟಿಕೆಯ ಕುರಿತು ಸಂಕ್ಷಿಪ್ತ ವಿವರ (ಸಮುದಾಯ ಕಾಮಗಾರಿಯಾಗಿದ್ದರೆ ಅಂದಾಜು ನೀರು ಸಂಗ್ರಹಣೆ (Cubic Meter), ರಕ್ಷಣಾತ್ಮಕ ನೀರಾವರಿ ಪ್ರದೇಶ, ಫಲಾನುಭವಿಗಳ ಸಂಖ್ಯೆ ವೈಯಕ್ತಿಕ ಕಾಮಗಾರಿಯಾಗಿದ್ದರೆ, ಫಲಾನುಭವಿ ಹೆಸರು, ಚಟುವಟಿಕೆಯಿಂದ ಪಡೆಯುತ್ತಿರುವ ಲಾಭ)	<p>ಮಳೆಗಾಲದಲ್ಲಿ ಹಾಗೂ ಬೇಸಿಗೆಗಾಲದಲ್ಲಿ ನೀರಿನ ಉಪಯೋಗದ ಬಗ್ಗೆ ಮಾಹಿತಿ ನೀಡಿದಾಗ ಮೇಲಿನ ರೈತರು ಒಪ್ಪಿ ಅದರಂತೆ ಕಿಂಡಿ ಅಣೆ ಕಟ್ಟು ನಿರ್ಮಾಣ ಮಾಡಲಾಯಿತು. ಅದರಂತೆ ಮಳೆಗಾಲದಲ್ಲಿ ನೀರಿನ ಹರಿವು ಹೆಚ್ಚಾದಾಗ ನೀರನ್ನು ಹಳ್ಳದಲ್ಲಿ ಹರಿಯ ಬಿಡುತ್ತಿದ್ದು, ಮಳೆ ಕಡಿಮೆ ಆದಾಗ ನೀರನ್ನು ತೋಟಕ್ಕೆ ತುಂತುರು ನೀರಾವರಿ ಮೂಲಕ ನೀರನ್ನು ಬಳಕೆ ಮಾಡಿಕೊಳ್ಳುತ್ತಿದ್ದು, ಇದರಿಂದಾಗಿ ಇಳುವರಿ ಉತ್ತಮವಾಗಲು ಸಹಕಾರಿಯಾಗಲಿದೆ ಎಂಬುದಾಗಿ ರೈತರು ಮಾಹಿತಿ ನೀಡಿದರು.</p> <p>660 Cubic Meter</p> <p>ರಕ್ಷಣಾತ್ಮಕ ನೀರಾವರಿ ಪ್ರದೇಶ: 9 ಹೆಕ್ಟರ್ ಫಲಾನುಭವಿಗಳ ಸಂಖ್ಯೆ : 6</p>

**ಜಲಾನಯನ ಯೋಜನೆಗಳ ಚಟುವಟಿಕೆ/ಕಾಮಗಾರಿಗಳನ್ನು ಅಂತರ್ಜಾಲದಲ್ಲಿ ಅವಧಿಸಲು ಸಂಕ್ಷಿಪ್ತ ಮಾಹಿತಿ**

ಯೋಜನೆಯ ಹೆಸರು:	ರಾಷ್ಟ್ರೀಯ ಕೃಷಿ ವಿಕಾಸ ಯೋಜನೆ
ವರ್ಷ	2022-23
ಕಾಮಗಾರಿಯ/ಚಟುವಟಿಕೆಯ ಹೆಸರು:	ಕಿಂಡಿ ಅಣೆ
ಕಾಮಗಾರಿ/ಚಟುವಟಿಕೆಯ ಛಾಯಚಿತ್ರ(photo with Last&Long)	 <p>Latitude: 12°19'19" Longitude: 75°57'25" Elevation: 911.58±100 m Accuracy: 3.5 m Time: 26-08-2022 17:01 Note: Kurian K J, Maldare, 46/A, 6m, 1-7B, 1mtw, 0.9mbw, 2 inch wooden plank.</p> <p>Powered by NoteCam</p>
ಸರ್ವೆ ನಂಬರ್:	43
ಅಕ್ಷಾಂಶ ಮತ್ತು ರೇಖಾಂಶ:	12.1919 75.5725
ಗ್ರಾಮ:	ಅಮ್ಮತ್ತಿ

ತಾಲ್ಲೂಕು:	ವಿರಾಜಪೇಟೆ
ಜಿಲ್ಲೆ:	ಕೊಡಗು
ಕಾಮಗಾರಿ/ಚಟುವಟಿಕೆಯ ಅಂದಾಜು ಮೊತ್ತ(ರೂಪಾಯಿಗಳಲ್ಲಿ)	350058/-
ಕಾಮಗಾರಿ/ಚಟುವಟಿಕೆಯ ಕುರಿತು ಸಂಕ್ಷಿಪ್ತ ವಿವರ (ಸಮುದಾಯ ಕಾಮಗಾರಿಯಾಗಿದ್ದರೆ ಅಂದಾಜು ನೀರು ಸಂಗ್ರಹಣೆ (Cubic Meter), ರಕ್ಷಣಾತ್ಮಕ ನೀರಾವರಿ ಪ್ರದೇಶ, ಫಲಾನುಭವಿಗಳ ಸಂಖ್ಯೆ ವೈಯಕ್ತಿಕ ಕಾಮಗಾರಿಯಾಗಿದ್ದರೆ, ಫಲಾನುಭವಿ ಹೆಸರು, ಚಟುವಟಿಕೆಯಿಂದ ಪಡೆಯುತ್ತಿರುವ ಲಾಭ)	<p>ಮಳೆಗಾಲದಲ್ಲಿ ಹಾಗೂ ಬೇಸಿಗೆಗಾಲದಲ್ಲಿ ನೀರಿನ ಉಪಯೋಗದ ಬಗ್ಗೆ ಮಾಹಿತಿ ನೀಡಿದಾಗ ಮೇಲಿನ ರೈತರು ಒಪ್ಪಿ ಅದರಂತೆ ಕಿಂಡಿ ಅಣೆ ಕಟ್ಟು ನಿರ್ಮಾಣ ಮಾಡಲಾಯಿತು. ಅದರಂತೆ ಮಳೆಗಾಲದಲ್ಲಿ ನೀರಿನ ಹರಿವು ಹೆಚ್ಚಾದಾಗ ನೀರನ್ನು ಹಳ್ಳದಲ್ಲಿ ಹರಿಯ ಬಿಡುತ್ತಿದ್ದು, ಮಳೆ ಕಡಿಮೆ ಆದಾಗ ನೀರನ್ನು ತೋಟಕ್ಕೆ ತುಂತುರು ನೀರಾವರಿ ಮೂಲಕ ನೀರನ್ನು ಬಳಕೆ ಮಾಡಿಕೊಳ್ಳುತ್ತಿದ್ದು, ಇದರಿಂದಾಗಿ ಇಳುವರಿ ಉತ್ತಮವಾಗಲು ಸಹಕಾರಿಯಾಗಲಿದೆ ಎಂಬುದಾಗಿ ರೈತರು ಮಾಹಿತಿ ನೀಡಿದರು.</p> <p>660 Cubic Meter</p> <p>ರಕ್ಷಣಾತ್ಮಕ ನೀರಾವರಿ ಪ್ರದೇಶ : 9 ಹೆಕ್ಟರ್</p> <p>ಫಲಾನುಭವಿಗಳ ಸಂಖ್ಯೆ : 9</p>