



ಜಲಾನಯನ ಯೋಜನೆಗಳ ಚಟುವಟಿಕೆ/ಕಾಮಗಾರಿಗಳನ್ನು ಅಂತರ್ಜಾಲದಲ್ಲಿ
ಅಳವಡಿಸಲು ಸಂಕ್ಷಿಪ್ತ ಮಾಹಿತಿ

ಯೋಜನೆಯ ಹೆಸರು:	ಅಟಲ್ ಭೂಜಲ ಯೋಜನೆ (ABY)
ವರ್ಷ:	2022-23
ಕಾಮಗಾರಿಯ/ ಚಟುವಟಿಕೆಯ ಹೆಸರು:	ತಡೆ ಅಣೆ (Check Dam)
ಕಾಮಗಾರಿ/ಚಟುವಟಿಕೆಯ ಛಾಯಾ ಚಿತ್ರ (photo with Lat &Long)	
ಸರ್ವೆ ನಂಬರ್:	50 & 51
ಅಕ್ಷಾಂಶ ಮತ್ತು ರೇಖಾಂಶ:	15.5744 & 75.4920
ಗ್ರಾಮ:	ಚಿಲ್ಕೊಪ್ಪ
ತಾಲ್ಲೂಕು:	ಬಾದಾಮಿ
ಜಿಲ್ಲೆ:	ಬಾಗಲಕೋಟೆ
ಕಾಮಗಾರಿ/ ಚಟುವಟಿಕೆಯ ಅಂದಾಜು ಮೊತ್ತ (ರೂಪಾಯಿಗಳಲ್ಲಿ)	499500.00
ಕಾಮಗಾರಿ/ ಚಟುವಟಿಕೆಯ ಕುರಿತು ಸಂಕ್ಷಿಪ್ತ ವಿವರ (ಸಮುದಾಯ ಕಾಮಗಾರಿಯಾಗಿದ್ದರೆ ಅಂದಾಜು ನೀರು ಸಂಗ್ರಹಣೆ (Cubic Meter), ರಕ್ಷಣಾತ್ಮಕ ನೀರಾವರಿ ಪ್ರದೇಶ, ಫಲಾನುಭವಿಗಳ ಸಂಖ್ಯೆ ವೈಯಕ್ತಿಕ ಕಾಮಗಾರಿಯಾಗಿದ್ದರೆ, ಫಲಾನುಭವಿ ಹೆಸರು, ಚಟುವಟಿಕೆಯಿಂದ ಪಡೆಯುತ್ತಿರುವ ಲಾಭ)	<p>ಕಾಮಗಾರಿ ವಿವರ : ಸಮುದಾಯ ಕಾಮಗಾರಿ ನೀರು ಸಂಗ್ರಹಣೆ : 1310 Cubic Meter ನೀರಾವರಿ ಪ್ರದೇಶ : 1 ಹೆಕ್ಟಾರ್ ಫಲಾನುಭವಿ ಸಂಖ್ಯೆ : 5</p>


ಜಲಾನಯನ ಯೋಜನೆಗಳ ಚಟುವಟಿಕೆ/ಕಾಮಗಾರಿಗಳನ್ನು ಅಂತರ್ಜಾಲದಲ್ಲಿ
ಅಳವಡಿಸಲು ಸಂಕ್ಷಿಪ್ತ ಮಾಹಿತಿ

ಯೋಜನೆಯ ಹೆಸರು:	ಅಟಲ್ ಭೂಜಲ ಯೋಜನೆ (ABY)
ವರ್ಷ:	2022-23
ಕಾಮಗಾರಿಯ/ ಚಟುವಟಿಕೆಯ ಹೆಸರು:	ತಡೆ ಅಣೆ (Check Dam)
ಕಾಮಗಾರಿ/ಚಟುವಟಿಕೆಯ ಛಾಯಾ ಚಿತ್ರ (photo with Lat &Long)	 <p>Latitude: 15.844151 Longitude: 75.76839 Elevation: 551.26±5 m Accuracy: 3.9 m Time: 06-03-2023 14:02 Note: Ishwarya Palani Atal bhojala jshaf CD 1 by no 39 2022-23</p>
ಸರ್ವೆ ನಂಬರ್:	39/1
ಅಕ್ಷಾಂಶ ಮತ್ತು ರೇಖಾಂಶ:	15.844151 & 75.76839
ಗ್ರಾಮ:	ಜಾಲಿಹಾಳ
ತಾಲ್ಲೂಕು:	ಬಾದಾಮಿ
ಜಿಲ್ಲೆ:	ಬಾಗಲಕೋಟೆ
ಕಾಮಗಾರಿ/ ಚಟುವಟಿಕೆಯ ಅಂದಾಜು ಮೊತ್ತ (ರೂಪಾಯಿಗಳಲ್ಲಿ)	499500.00
ಕಾಮಗಾರಿ/ ಚಟುವಟಿಕೆಯ ಕುರಿತು ಸಂಕ್ಷಿಪ್ತ ವಿವರ (ಸಮುದಾಯ ಕಾಮಗಾರಿಯಾಗಿದ್ದರೆ ಅಂದಾಜು ನೀರು ಸಂಗ್ರಹಣೆ (Cubic Meter), ರಕ್ಷಣಾತ್ಮಕ ನೀರಾವರಿ ಪ್ರದೇಶ, ಫಲಾನುಭವಿಗಳ ಸಂಖ್ಯೆ ವೈಯಕ್ತಿಕ ಕಾಮಗಾರಿಯಾಗಿದ್ದರೆ, ಫಲಾನುಭವಿ ಹೆಸರು, ಚಟುವಟಿಕೆಯಿಂದ ಪಡೆಯುತ್ತಿರುವ ಲಾಭ)	<p>ಕಾಮಗಾರಿ ವಿವರ : ಸಮುದಾಯ ಕಾಮಗಾರಿ ನೀರು ಸಂಗ್ರಹಣೆ : 1300 Cubic Meter ನೀರಾವರಿ ಪ್ರದೇಶ : 1 ಹೆಕ್ಟಾರ್ ಫಲಾನುಭವಿ ಸಂಖ್ಯೆ : 4</p>

ಜಲಾನಯನ ಯೋಜನೆಗಳ ಚಟುವಟಿಕೆ/ಕಾಮಗಾರಿಗಳನ್ನು ಅಂತರ್ಜಾಲದಲ್ಲಿ
ಅಳವಡಿಸಲು ಸಂಕ್ಷಿಪ್ತ ಮಾಹಿತಿ

ಯೋಜನೆಯ ಹೆಸರು:	ಅಟಲ್ ಭೂಜಲ ಯೋಜನೆ (ABY)
ವರ್ಷ:	2022-23
ಕಾಮಗಾರಿಯ/ ಚಟುವಟಿಕೆಯ ಹೆಸರು:	ತಡೆ ಅಣೆ (Check Dam)
ಕಾಮಗಾರಿ/ಚಟುವಟಿಕೆಯ ಛಾಯಾ ಚಿತ್ರ (photo with Lat &Long)	 <p>Latitude: 16.007482 Longitude: 75.621163 Elevation: 616.0±100 m Accuracy: 3.7 m Time: 19-04-2023 10:04 Note: atal 1,Hulikeri</p> <p>Powered by NoteCam</p>
ಸರ್ವೆ ನಂಬರ್:	78/1
ಅಕ್ಷಾಂಶ ಮತ್ತು ರೇಖಾಂಶ:	16.007482 & 75.621163
ಗ್ರಾಮ:	ಹುಲ್ಲಿಕೇರಿ ಇನಾಂ
ತಾಲ್ಲೂಕು:	ಬಾದಾಮಿ
ಜಿಲ್ಲೆ:	ಬಾಗಲಕೋಟೆ
ಕಾಮಗಾರಿ/ ಚಟುವಟಿಕೆಯ ಅಂದಾಜು ಮೊತ್ತ (ರೂಪಾಯಿಗಳಲ್ಲಿ)	498500.00
ಕಾಮಗಾರಿ/ ಚಟುವಟಿಕೆಯ ಕುರಿತು ಸಂಕ್ಷಿಪ್ತ ವಿವರ (ಸಮುದಾಯ ಕಾಮಗಾರಿಯಾಗಿದ್ದರೆ ಅಂದಾಜು ನೀರು ಸಂಗ್ರಹಣೆ (Cubic Meter), ರಕ್ಷಣಾತ್ಮಕ ನೀರಾವರಿ ಪ್ರದೇಶ, ಫಲಾನುಭವಿಗಳ ಸಂಖ್ಯೆ ವೈಯಕ್ತಿಕ ಕಾಮಗಾರಿಯಾಗಿದ್ದರೆ, ಫಲಾನುಭವಿ ಹೆಸರು, ಚಟುವಟಿಕೆಯಿಂದ ಪಡೆಯುತ್ತಿರುವ ಲಾಭ)	<p>ಕಾಮಗಾರಿ ವಿವರ : ಸಮುದಾಯ ಕಾಮಗಾರಿ ನೀರು ಸಂಗ್ರಹಣೆ : 1340 Cubic Meter ನೀರಾವರಿ ಪ್ರದೇಶ : 1 ಹೆಕ್ಟಾರ್ ಫಲಾನುಭವಿ ಸಂಖ್ಯೆ : 5</p>

ಜಲಾನಯನ ಯೋಜನೆಗಳ ಚಟುವಟಿಕೆ/ಕಾಮಗಾರಿಗಳನ್ನು ಅಂತರ್ಜಾಲದಲ್ಲಿ
ಅಳವಡಿಸಲು ಸಂಕ್ಷಿಪ್ತ ಮಾಹಿತಿ

ಯೋಜನೆಯ ಹೆಸರು:	ಅಟಲ್ ಭೂಜಲ ಯೋಜನೆ (ABY)
ವರ್ಷ:	2022-23
ಕಾಮಗಾರಿಯ/ ಚಟುವಟಿಕೆಯ ಹೆಸರು:	ತಡೆ ಅಣೆ (Check Dam)
ಕಾಮಗಾರಿ/ಚಟುವಟಿಕೆಯ ಛಾಯಾ ಚಿತ್ರ (photo with Lat &Long)	
ಸರ್ವೆ ನಂಬರ್:	79/3
ಅಕ್ಷಾಂಶ ಮತ್ತು ರೇಖಾಂಶ:	15.966344 & 75.57892
ಗ್ರಾಮ:	ಮುಷ್ವೀಗೇರಿ
ತಾಲ್ಲೂಕು:	ಬಾದಾಮಿ
ಜಿಲ್ಲೆ:	ಬಾಗಲಕೋಟೆ
ಕಾಮಗಾರಿ/ ಚಟುವಟಿಕೆಯ ಅಂದಾಜು ಮೊತ್ತ (ರೂಪಾಯಿಗಳಲ್ಲಿ)	498000.00
ಕಾಮಗಾರಿ/ ಚಟುವಟಿಕೆಯ ಕುರಿತು ಸಂಕ್ಷಿಪ್ತ ವಿವರ (ಸಮುದಾಯ ಕಾಮಗಾರಿಯಾಗಿದ್ದರೆ ಅಂದಾಜು ನೀರು ಸಂಗ್ರಹಣೆ (Cubic Meter), ರಕ್ಷಣಾತ್ಮಕ ನೀರಾವರಿ ಪ್ರದೇಶ, ಫಲಾನುಭವಿಗಳ ಸಂಖ್ಯೆ ವೈಯಕ್ತಿಕ ಕಾಮಗಾರಿಯಾಗಿದ್ದರೆ, ಫಲಾನುಭವಿ ಹೆಸರು, ಚಟುವಟಿಕೆಯಿಂದ ಪಡೆಯುತ್ತಿರುವ ಲಾಭ)	<p>ಕಾಮಗಾರಿ ವಿವರ : ಸಮುದಾಯ ಕಾಮಗಾರಿ ನೀರು ಸಂಗ್ರಹಣೆ : 1325 Cubic Meter ನೀರಾವರಿ ಪ್ರದೇಶ : 1 ಹೆಕ್ಟಾರ್ ಫಲಾನುಭವಿ ಸಂಖ್ಯೆ : 6</p>

ಜಲಾನಯನ ಯೋಜನೆಗಳ ಚಟುವಟಿಕೆ/ಕಾಮಗಾರಿಗಳನ್ನು ಅಂತರ್ಜಾಲದಲ್ಲಿ
ಅಳವಡಿಸಲು ಸಂಕ್ಷಿಪ್ತ ಮಾಹಿತಿ

ಯೋಜನೆಯ ಹೆಸರು:	ಅಟಲ್ ಭೂಜಲ ಯೋಜನೆ (ABY)
ವರ್ಷ:	2022-23
ಕಾಮಗಾರಿಯ/ ಚಟುವಟಿಕೆಯ ಹೆಸರು:	ತಡೆ ಅಣೆ (Check Dam)
ಕಾಮಗಾರಿ/ಚಟುವಟಿಕೆಯ ಛಾಯಾ ಚಿತ್ರ (photo with Lat &Long)	 <p>Latitude: 15.871513 Longitude: 75.514471 Elevation: 564.79±3 m Accuracy: 3.1 m Time: 07-09-2023 17:14 Note: siddappa d shiragump vadaavatti's no 41 kulageri h atal bhujal yojana 2022.23</p> <p>Powered by NotisCam</p>
ಸರ್ವೆ ನಂಬರ್:	41
ಅಕ್ಷಾಂಶ ಮತ್ತು ರೇಖಾಂಶ:	15.871695 & 75.514475
ಗ್ರಾಮ:	ವಡವಟ್ಟಿ
ತಾಲ್ಲೂಕು:	ಬಾದಾಮಿ
ಜಿಲ್ಲೆ:	ಬಾಗಲಕೋಟೆ
ಕಾಮಗಾರಿ/ ಚಟುವಟಿಕೆಯ ಅಂದಾಜು ಮೊತ್ತ (ರೂಪಾಯಿಗಳಲ್ಲಿ)	498500.00
ಕಾಮಗಾರಿ/ ಚಟುವಟಿಕೆಯ ಕುರಿತು ಸಂಕ್ಷಿಪ್ತ ವಿವರ (ಸಮುದಾಯ ಕಾಮಗಾರಿಯಾಗಿದ್ದರೆ ಅಂದಾಜು ನೀರು ಸಂಗ್ರಹಣೆ (Cubic Meter), ರಕ್ಷಣಾತ್ಮಕ ನೀರಾವರಿ ಪ್ರದೇಶ, ಫಲಾನುಭವಿಗಳ ಸಂಖ್ಯೆ ವೈಯಕ್ತಿಕ ಕಾಮಗಾರಿಯಾಗಿದ್ದರೆ, ಫಲಾನುಭವಿ ಹೆಸರು, ಚಟುವಟಿಕೆಯಿಂದ ಪಡೆಯುತ್ತಿರುವ ಲಾಭ)	<p>ಕಾಮಗಾರಿ ವಿವರ : ಸಮುದಾಯ ಕಾಮಗಾರಿ ನೀರು ಸಂಗ್ರಹಣೆ : 1350 Cubic Meter ನೀರಾವರಿ ಪ್ರದೇಶ : 1 ಹೆಕ್ಟಾರ್ ಫಲಾನುಭವಿ ಸಂಖ್ಯೆ : 4</p>

ಜಲಾನಯನ ಯೋಜನೆಗಳ ಚಟುವಟಿಕೆ/ಕಾಮಗಾರಿಗಳನ್ನು ಅಂತರ್ಜಾಲದಲ್ಲಿ
ಅಳವಡಿಸಲು ಸಂಕ್ಷಿಪ್ತ ಮಾಹಿತಿ

ಯೋಜನೆಯ ಹೆಸರು:	ಅಟಲ್ ಭೂಜಲ ಯೋಜನೆ (ABY)
ವರ್ಷ:	2022-23
ಕಾಮಗಾರಿಯ/ ಚಟುವಟಿಕೆಯ ಹೆಸರು:	ತಡೆ ಅಣೆ (Check Dam)
ಕಾಮಗಾರಿ/ಚಟುವಟಿಕೆಯ ಛಾಯಾ ಚಿತ್ರ (photo with Lat &Long)	
ಸರ್ವೆ ನಂಬರ್:	147/1
ಅಕ್ಷಾಂಶ ಮತ್ತು ರೇಖಾಂಶ:	15.913849 & 75.54803
ಗ್ರಾಮ:	ನೀಲಗುಂದ
ತಾಲ್ಲೂಕು:	ಬಾದಾಮಿ
ಜಿಲ್ಲೆ:	ಬಾಗಲಕೋಟೆ
ಕಾಮಗಾರಿ/ ಚಟುವಟಿಕೆಯ ಅಂದಾಜು ಮೊತ್ತ (ರೂಪಾಯಿಗಳಲ್ಲಿ)	496000.00
ಕಾಮಗಾರಿ/ ಚಟುವಟಿಕೆಯ ಕುರಿತು ಸಂಕ್ಷಿಪ್ತ ವಿವರ (ಸಮುದಾಯ ಕಾಮಗಾರಿಯಾಗಿದ್ದರೆ ಅಂದಾಜು ನೀರು ಸಂಗ್ರಹಣೆ (Cubic Meter), ರಕ್ಷಣಾತ್ಮಕ ನೀರಾವರಿ ಪ್ರದೇಶ, ಫಲಾನುಭವಿಗಳ ಸಂಖ್ಯೆ ವೈಯಕ್ತಿಕ ಕಾಮಗಾರಿಯಾಗಿದ್ದರೆ, ಫಲಾನುಭವಿ ಹೆಸರು, ಚಟುವಟಿಕೆಯಿಂದ ಪಡೆಯುತ್ತಿರುವ ಲಾಭ)	<p>ಕಾಮಗಾರಿ ವಿವರ : ಸಮುದಾಯ ಕಾಮಗಾರಿ ನೀರು ಸಂಗ್ರಹಣೆ : 1340 Cubic Meter ನೀರಾವರಿ ಪ್ರದೇಶ : 1 ಹೆಕ್ಟಾರ್ ಫಲಾನುಭವಿ ಸಂಖ್ಯೆ : 6</p>

ಜಲಾನಯನ ಯೋಜನೆಗಳ ಚಟುವಟಿಕೆ/ಕಾಮಗಾರಿಗಳನ್ನು ಅಂತರ್ಜಾಲದಲ್ಲಿ
ಅಳವಡಿಸಲು ಸಂಕ್ಷಿಪ್ತ ಮಾಹಿತಿ

ಯೋಜನೆಯ ಹೆಸರು:	ಅಟಲ್ ಭೂಜಲ ಯೋಜನೆ (ABY)
ವರ್ಷ:	2022-23
ಕಾಮಗಾರಿಯ/ ಚಟುವಟಿಕೆಯ ಹೆಸರು:	ತಡೆ ಅಣೆ (Check Dam)
ಕಾಮಗಾರಿ/ಚಟುವಟಿಕೆಯ ಛಾಯಾ ಚಿತ್ರ (photo with Lat &Long)	 <p>Latitude: 15.858158 Longitude: 75.525793 Elevation: 550.2613 m Accuracy: 4.0 m Time: 07-09-2023 16:53 Note: veerupakshi k. puja kolasa s no 31 kulageri hob atal bhujal yojana 2022 23</p> <p>Powered by NoteCam</p>
ಸರ್ವೆ ನಂಬರ್:	31,32
ಅಕ್ಷಾಂಶ ಮತ್ತು ರೇಖಾಂಶ:	15.858158 & 75.525793
ಗ್ರಾಮ:	ಕಳಸ
ತಾಲೂಕು:	ಬಾದಾಮಿ
ಜಿಲ್ಲೆ:	ಬಾಗಲಕೋಟೆ
ಕಾಮಗಾರಿ/ ಚಟುವಟಿಕೆಯ ಅಂದಾಜು ಮೊತ್ತ (ರೂಪಾಯಿಗಳಲ್ಲಿ)	498000.00
ಕಾಮಗಾರಿ/ ಚಟುವಟಿಕೆಯ ಕುರಿತು ಸಂಕ್ಷಿಪ್ತ ವಿವರ (ಸಮುದಾಯ ಕಾಮಗಾರಿಯಾಗಿದ್ದರೆ ಅಂದಾಜು ನೀರು ಸಂಗ್ರಹಣೆ (Cubic Meter), ರಕ್ಷಣಾತ್ಮಕ ನೀರಾವರಿ ಪ್ರದೇಶ, ಫಲಾನುಭವಿಗಳ ಸಂಖ್ಯೆ ವೈಯಕ್ತಿಕ ಕಾಮಗಾರಿಯಾಗಿದ್ದರೆ, ಫಲಾನುಭವಿ ಹೆಸರು, ಚಟುವಟಿಕೆಯಿಂದ ಪಡೆಯುತ್ತಿರುವ ಲಾಭ)	<p>ಕಾಮಗಾರಿ ವಿವರ : ಸಮುದಾಯ ಕಾಮಗಾರಿ ನೀರು ಸಂಗ್ರಹಣೆ : 1320 Cubic Meter ನೀರಾವರಿ ಪ್ರದೇಶ : 1 ಹೆಕ್ಟಾರ್ ಫಲಾನುಭವಿ ಸಂಖ್ಯೆ : 4</p>


ಜಲಾನಯನ ಯೋಜನೆಗಳ ಚಟುವಟಿಕೆ/ಕಾಮಗಾರಿಗಳನ್ನು ಅಂತರ್ಜಾಲದಲ್ಲಿ
ಅಳವಡಿಸಲು ಸಂಕ್ಷಿಪ್ತ ಮಾಹಿತಿ

ಯೋಜನೆಯ ಹೆಸರು:	ಅಟಲ್ ಭೂಜಲ ಯೋಜನೆ (ABY)
ವರ್ಷ:	2022-23
ಕಾಮಗಾರಿಯ/ ಚಟುವಟಿಕೆಯ ಹೆಸರು:	ತಡೆ ಅಣೆ (Check Dam)
ಕಾಮಗಾರಿ/ಚಟುವಟಿಕೆಯ ಛಾಯಾ ಚಿತ್ರ (photo with Lat &Long)	 <p>Latitude: 16°1'28"N Longitude: 75°43'4"E Elevation: 561.02±6 m Accuracy: 9.5 m Time: 06-04-2023 12:16 Note: ಅಟಲ್ ಭೂಜಲ ತೋಟ</p> <p>Powered by Map</p>
ಸರ್ವೆ ನಂಬರ್:	6
ಅಕ್ಷಾಂಶ ಮತ್ತು ರೇಖಾಂಶ:	16° .1' .28" N & 75° .43' 4" E
ಗ್ರಾಮ:	ತೋಗಣಿಸಿ
ತಾಲ್ಲೂಕು:	ಬಾದಾಮಿ
ಜಿಲ್ಲೆ:	ಬಾಗಲಕೋಟೆ
ಕಾಮಗಾರಿ/ ಚಟುವಟಿಕೆಯ ಅಂದಾಜು ಮೊತ್ತ (ರೂಪಾಯಿಗಳಲ್ಲಿ)	499000.00
ಕಾಮಗಾರಿ/ ಚಟುವಟಿಕೆಯ ಕುರಿತು ಸಂಕ್ಷಿಪ್ತ ವಿವರ (ಸಮುದಾಯ ಕಾಮಗಾರಿಯಾಗಿದ್ದರೆ ಅಂದಾಜು ನೀರು ಸಂಗ್ರಹಣೆ (Cubic Meter), ರಕ್ಷಣಾತ್ಮಕ ನೀರಾವರಿ ಪ್ರದೇಶ, ಫಲಾನುಭವಿಗಳ ಸಂಖ್ಯೆ ವೈಯಕ್ತಿಕ ಕಾಮಗಾರಿಯಾಗಿದ್ದರೆ, ಫಲಾನುಭವಿ ಹೆಸರು, ಚಟುವಟಿಕೆಯಿಂದ ಪಡೆಯುತ್ತಿರುವ ಲಾಭ)	<p>ಕಾಮಗಾರಿ ವಿವರ : ಸಮುದಾಯ ಕಾಮಗಾರಿ ನೀರು ಸಂಗ್ರಹಣೆ : 1350 Cubic Meter ನೀರಾವರಿ ಪ್ರದೇಶ : 1 ಹೆಕ್ಟಾರ್ ಫಲಾನುಭವಿ ಸಂಖ್ಯೆ : 5</p>


ಜಲಾನಯನ ಯೋಜನೆಗಳ ಚಟುವಟಿಕೆ/ಕಾಮಗಾರಿಗಳನ್ನು ಅಂತರ್ಜಾಲದಲ್ಲಿ
ಅಳವಡಿಸಲು ಸಂಕ್ಷಿಪ್ತ ಮಾಹಿತಿ

ಯೋಜನೆಯ ಹೆಸರು:	ಅಟಲ್ ಭೂಜಲ ಯೋಜನೆ (ABY)
ವರ್ಷ:	2022-23
ಕಾಮಗಾರಿಯ/ ಚಟುವಟಿಕೆಯ ಹೆಸರು:	ತಡೆ ಅಣೆ (Check Dam)
ಕಾಮಗಾರಿ/ಚಟುವಟಿಕೆಯ ಛಾಯಾ ಚಿತ್ರ (photo with Lat &Long)	 <p>Latitude: 16°2'26"N Longitude: 75°49'55"E Elevation: 512.65±3 m Accuracy: 12.1 m Time: 06-03-2023 18:28 Note: Google Street View</p>
ಸರ್ವೆ ನಂಬರ್:	42/4
ಅಕ್ಷಾಂಶ ಮತ್ತು ರೇಖಾಂಶ:	16°2'26"N & 75°49'55"E
ಗ್ರಾಮ:	ಆಸಂಗಿ
ತಾಲ್ಲೂಕು:	ಬಾದಾಮಿ
ಜಿಲ್ಲೆ:	ಬಾಗಲಕೋಟೆ
ಕಾಮಗಾರಿ/ ಚಟುವಟಿಕೆಯ ಅಂದಾಜು ಮೊತ್ತ (ರೂಪಾಯಿಗಳಲ್ಲಿ)	497000.00
ಕಾಮಗಾರಿ/ ಚಟುವಟಿಕೆಯ ಕುರಿತು ಸಂಕ್ಷಿಪ್ತ ವಿವರ (ಸಮುದಾಯ ಕಾಮಗಾರಿಯಾಗಿದ್ದರೆ ಅಂದಾಜು ನೀರು ಸಂಗ್ರಹಣೆ (Cubic Meter), ರಕ್ಷಣಾತ್ಮಕ ನೀರಾವರಿ ಪ್ರದೇಶ, ಫಲಾನುಭವಿಗಳ ಸಂಖ್ಯೆ ವೈಯಕ್ತಿಕ ಕಾಮಗಾರಿಯಾಗಿದ್ದರೆ, ಫಲಾನುಭವಿ ಹೆಸರು, ಚಟುವಟಿಕೆಯಿಂದ ಪಡೆಯುತ್ತಿರುವ ಲಾಭ)	<p>ಕಾಮಗಾರಿ ವಿವರ : ಸಮುದಾಯ ಕಾಮಗಾರಿ ನೀರು ಸಂಗ್ರಹಣೆ : 1340 Cubic Meter ನೀರಾವರಿ ಪ್ರದೇಶ : 1 ಹೆಕ್ಟಾರ್ ಫಲಾನುಭವಿ ಸಂಖ್ಯೆ : 6</p>

ಜಲಾನಯನ ಯೋಜನೆಗಳ ಚಟುವಟಿಕೆ/ಕಾಮಗಾರಿಗಳನ್ನು ಅಂತರ್ಜಾಲದಲ್ಲಿ
ಅಳವಡಿಸಲು ಸಂಕ್ಷಿಪ್ತ ಮಾಹಿತಿ

ಯೋಜನೆಯ ಹೆಸರು:	ಅಟಲ್ ಭೂಜಲ ಯೋಜನೆ (ABY)
ವರ್ಷ:	2022-23
ಕಾಮಗಾರಿಯ/ ಚಟುವಟಿಕೆಯ ಹೆಸರು:	ತಡೆ ಅಣೆ (Check Dam)
ಕಾಮಗಾರಿ/ಚಟುವಟಿಕೆಯ ಛಾಯಾ ಚಿತ್ರ (photo with Lat &Long)	
ಸರ್ವೆ ನಂಬರ್:	22
ಅಕ್ಷಾಂಶ ಮತ್ತು ರೇಖಾಂಶ:	16.00846 & 75.672749
ಗ್ರಾಮ:	ಬೇಡರಬೂದಿಹಾಳ
ತಾಲೂಕು:	ಬಾದಾಮಿ
ಜಿಲ್ಲೆ:	ಬಾಗಲಕೋಟೆ
ಕಾಮಗಾರಿ/ ಚಟುವಟಿಕೆಯ ಅಂದಾಜು ಮೊತ್ತ (ರೂಪಾಯಿಗಳಲ್ಲಿ)	498000.00
ಕಾಮಗಾರಿ/ ಚಟುವಟಿಕೆಯ ಕುರಿತು ಸಂಕ್ಷಿಪ್ತ ವಿವರ (ಸಮುದಾಯ ಕಾಮಗಾರಿಯಾಗಿದ್ದರೆ ಅಂದಾಜು ನೀರು ಸಂಗ್ರಹಣೆ (Cubic Meter), ರಕ್ಷಣಾತ್ಮಕ ನೀರಾವರಿ ಪ್ರದೇಶ, ಫಲಾನುಭವಿಗಳ ಸಂಖ್ಯೆ ವೈಯಕ್ತಿಕ ಕಾಮಗಾರಿಯಾಗಿದ್ದರೆ, ಫಲಾನುಭವಿ ಹೆಸರು, ಚಟುವಟಿಕೆಯಿಂದ ಪಡೆಯುತ್ತಿರುವ ಲಾಭ)	ಕಾಮಗಾರಿ ವಿವರ : ಸಮುದಾಯ ಕಾಮಗಾರಿ ನೀರು ಸಂಗ್ರಹಣೆ : 1320 Cubic Meter ನೀರಾವರಿ ಪ್ರದೇಶ : 1 ಹೆಕ್ಟಾರ್ ಫಲಾನುಭವಿ ಸಂಖ್ಯೆ : 4

ಜಲಾನಯನ ಯೋಜನೆಗಳ ಚಟುವಟಿಕೆ/ಕಾಮಗಾರಿಗಳನ್ನು ಅಂತರ್ಜಾಲದಲ್ಲಿ
ಅಳವಡಿಸಲು ಸಂಕ್ಷಿಪ್ತ ಮಾಹಿತಿ

ಯೋಜನೆಯ ಹೆಸರು:	ಅಟಲ್ ಭೂಜಲ ಯೋಜನೆ (ABY)
ವರ್ಷ:	2022-23
ಕಾಮಗಾರಿಯ/ ಚಟುವಟಿಕೆಯ ಹೆಸರು:	ತಡೆ ಅಣೆ (Check Dam)
ಕಾಮಗಾರಿ/ಚಟುವಟಿಕೆಯ ಛಾಯಾ ಚಿತ್ರ (photo with Lat &Long)	 Latitude: 16°3'8"N Longitude: 75°49'55"E Elevation: 514.3±4 m Accuracy: 10.8 m Time: 06-03-2023 18:09 Note: ಈಚೆಗೆ ಲಿಂಕ್ ಕೊಡಲಾಗಿದೆ
ಸರ್ವೆ ನಂಬರ್:	60
ಅಕ್ಷಾಂಶ ಮತ್ತು ರೇಖಾಂಶ:	16° .3' .8"N & 75° .49' .55"E
ಗ್ರಾಮ:	ಪಾದನಗಟ್ಟಿ
ತಾಲ್ಲೂಕು:	ಬಾದಾಮಿ
ಜಿಲ್ಲೆ:	ಬಾಗಲಕೋಟೆ
ಕಾಮಗಾರಿ/ ಚಟುವಟಿಕೆಯ ಅಂದಾಜು ಮೊತ್ತ (ರೂಪಾಯಿಗಳಲ್ಲಿ)	483000.00
ಕಾಮಗಾರಿ/ ಚಟುವಟಿಕೆಯ ಕುರಿತು ಸಂಕ್ಷಿಪ್ತ ವಿವರ (ಸಮುದಾಯ ಕಾಮಗಾರಿಯಾಗಿದ್ದರೆ ಅಂದಾಜು ನೀರು ಸಂಗ್ರಹಣೆ (Cubic Meter), ರಕ್ಷಣಾತ್ಮಕ ನೀರಾವರಿ ಪ್ರದೇಶ, ಫಲಾನುಭವಿಗಳ ಸಂಖ್ಯೆ ವೈಯಕ್ತಿಕ ಕಾಮಗಾರಿಯಾಗಿದ್ದರೆ, ಫಲಾನುಭವಿ ಹೆಸರು, ಚಟುವಟಿಕೆಯಿಂದ ಪಡೆಯುತ್ತಿರುವ ಲಾಭ)	ಕಾಮಗಾರಿ ವಿವರ : ಸಮುದಾಯ ಕಾಮಗಾರಿ ನೀರು ಸಂಗ್ರಹಣೆ : 1330 Cubic Meter ನೀರಾವರಿ ಪ್ರದೇಶ : 1 ಹೆಕ್ಟಾರ್ ಫಲಾನುಭವಿ ಸಂಖ್ಯೆ : 5

ಜಲಾನಯನ ಯೋಜನೆಗಳ ಚಟುವಟಿಕೆ/ಕಾಮಗಾರಿಗಳನ್ನು ಅಂತರ್ಜಾಲದಲ್ಲಿ
ಅಳವಡಿಸಲು ಸಂಕ್ಷಿಪ್ತ ಮಾಹಿತಿ

ಯೋಜನೆಯ ಹೆಸರು:	ಅಟಲ್ ಭೂಜಲ ಯೋಜನೆ (ABY)
ವರ್ಷ:	2022-23
ಕಾಮಗಾರಿಯ/ ಚಟುವಟಿಕೆಯ ಹೆಸರು:	ತಡೆ ಅಣೆ (Check Dam)
ಕಾಮಗಾರಿ/ಚಟುವಟಿಕೆಯ ಛಾಯಾ ಚಿತ್ರ (photo with Lat &Long)	
ಸರ್ವೆ ನಂಬರ್:	45/3+4
ಅಕ್ಷಾಂಶ ಮತ್ತು ರೇಖಾಂಶ:	16°.1'.27"N & 75°.42'.60"E
ಗ್ರಾಮ:	ಹಂಸನೂರ
ತಾಲೂಕು:	ಬಾದಾಮಿ
ಜಿಲ್ಲೆ:	ಬಾಗಲಕೋಟೆ
ಕಾಮಗಾರಿ/ ಚಟುವಟಿಕೆಯ ಅಂದಾಜು ಮೊತ್ತ (ರೂಪಾಯಿಗಳಲ್ಲಿ)	498000.00
ಕಾಮಗಾರಿ/ ಚಟುವಟಿಕೆಯ ಕುರಿತು ಸಂಕ್ಷಿಪ್ತ ವಿವರ (ಸಮುದಾಯ ಕಾಮಗಾರಿಯಾಗಿದ್ದರೆ ಅಂದಾಜು ನೀರು ಸಂಗ್ರಹಣೆ (Cubic Meter), ರಕ್ಷಣಾತ್ಮಕ ನೀರಾವರಿ ಪ್ರದೇಶ, ಫಲಾನುಭವಿಗಳ ಸಂಖ್ಯೆ ವೈಯಕ್ತಿಕ ಕಾಮಗಾರಿಯಾಗಿದ್ದರೆ, ಫಲಾನುಭವಿ ಹೆಸರು, ಚಟುವಟಿಕೆಯಿಂದ ಪಡೆಯುತ್ತಿರುವ ಲಾಭ)	<p>ಕಾಮಗಾರಿ ವಿವರ : ಸಮುದಾಯ ಕಾಮಗಾರಿ ನೀರು ಸಂಗ್ರಹಣೆ : 1350 Cubic Meter ನೀರಾವರಿ ಪ್ರದೇಶ : 1 ಹೆಕ್ಟಾರ್ ಫಲಾನುಭವಿ ಸಂಖ್ಯೆ : 5</p>

ಜಲಾನಯನ ಯೋಜನೆಗಳ ಚಟುವಟಿಕೆ/ಕಾಮಗಾರಿಗಳನ್ನು ಅಂತರ್ಜಾಲದಲ್ಲಿ
ಅಳವಡಿಸಲು ಸಂಕ್ಷಿಪ್ತ ಮಾಹಿತಿ

ಯೋಜನೆಯ ಹೆಸರು:	ಅಟಲ್ ಭೂಜಲ ಯೋಜನೆ (ABY)
ವರ್ಷ:	2022-23
ಕಾಮಗಾರಿಯ/ ಚಟುವಟಿಕೆಯ ಹೆಸರು:	ತಡೆ ಅಣೆ (Check Dam)
ಕಾಮಗಾರಿ/ಚಟುವಟಿಕೆಯ ಛಾಯಾ ಚಿತ್ರ (photo with Lat &Long)	 <p>Latitude: 16.090335 Longitude: 75.501259 Elevation: 570.67±4 m Accuracy: 10.2 m Azimuth: 12° (N) Pitch: 9.7° (0.9°) Time: 03/06/2023 12:18 Note: cd kalabandakeri 3</p>
ಸರ್ವೆ ನಂಬರ್:	48
ಅಕ್ಷಾಂಶ ಮತ್ತು ರೇಖಾಂಶ:	16.090335 & 75.501259
ಗ್ರಾಮ:	ಕಲಬಂದಕೇರಿ
ತಾಲ್ಲೂಕು:	ಬಾದಾಮಿ
ಜಿಲ್ಲೆ:	ಬಾಗಲಕೋಟೆ
ಕಾಮಗಾರಿ/ ಚಟುವಟಿಕೆಯ ಅಂದಾಜು ಮೊತ್ತ (ರೂಪಾಯಿಗಳಲ್ಲಿ)	495000.00
ಕಾಮಗಾರಿ/ ಚಟುವಟಿಕೆಯ ಕುರಿತು ಸಂಕ್ಷಿಪ್ತ ವಿವರ (ಸಮುದಾಯ ಕಾಮಗಾರಿಯಾಗಿದ್ದರೆ ಅಂದಾಜು ನೀರು ಸಂಗ್ರಹಣೆ (Cubic Meter), ರಕ್ಷಣಾತ್ಮಕ ನೀರಾವರಿ ಪ್ರದೇಶ, ಫಲಾನುಭವಿಗಳ ಸಂಖ್ಯೆ ವೈಯಕ್ತಿಕ ಕಾಮಗಾರಿಯಾಗಿದ್ದರೆ, ಫಲಾನುಭವಿ ಹೆಸರು, ಚಟುವಟಿಕೆಯಿಂದ ಪಡೆಯುತ್ತಿರುವ ಲಾಭ)	<p>ಕಾಮಗಾರಿ ವಿವರ : ಸಮುದಾಯ ಕಾಮಗಾರಿ ನೀರು ಸಂಗ್ರಹಣೆ : 1360 Cubic Meter ನೀರಾವರಿ ಪ್ರದೇಶ : 1 ಹೆಕ್ಟಾರ್ ಫಲಾನುಭವಿ ಸಂಖ್ಯೆ : 6</p>

ಜಲಾನಯನ ಯೋಜನೆಗಳ ಚಟುವಟಿಕೆ/ಕಾಮಗಾರಿಗಳನ್ನು ಅಂತರ್ಜಾಲದಲ್ಲಿ
ಅಳವಡಿಸಲು ಸಂಕ್ಷಿಪ್ತ ಮಾಹಿತಿ

ಯೋಜನೆಯ ಹೆಸರು:	ಅಟಲ್ ಭೂಜಲ ಯೋಜನೆ (ABY)
ವರ್ಷ:	2022-23
ಕಾಮಗಾರಿಯ/ ಚಟುವಟಿಕೆಯ ಹೆಸರು:	ತಡೆ ಅಣೆ (Check Dam)
ಕಾಮಗಾರಿ/ಚಟುವಟಿಕೆಯ ಛಾಯಾ ಚಿತ್ರ (photo with Lat &Long)	 <p>Latitude: 16.116481 Longitude: 75.612966 Elevation: 570.49±23 m Accuracy: 11.6 m Azimuth: 171° (S) Pitch: -16.5° (-22°) Time: 03/06/2023 10:41 Note: cd Kagalagomba Powered by: GoogleCam</p>
ಸರ್ವೆ ನಂಬರ್:	71
ಅಕ್ಷಾಂಶ ಮತ್ತು ರೇಖಾಂಶ:	16.116481 & 75.612966
ಗ್ರಾಮ:	ಕಗಲಗೊಂಬ
ತಾಲ್ಲೂಕು:	ಬಾದಾಮಿ
ಜಿಲ್ಲೆ:	ಬಾಗಲಕೋಟೆ
ಕಾಮಗಾರಿ/ ಚಟುವಟಿಕೆಯ ಅಂದಾಜು ಮೊತ್ತ (ರೂಪಾಯಿಗಳಲ್ಲಿ)	495000.00
ಕಾಮಗಾರಿ/ ಚಟುವಟಿಕೆಯ ಕುರಿತು ಸಂಕ್ಷಿಪ್ತ ವಿವರ (ಸಮುದಾಯ ಕಾಮಗಾರಿಯಾಗಿದ್ದರೆ ಅಂದಾಜು ನೀರು ಸಂಗ್ರಹಣೆ (Cubic Meter), ರಕ್ಷಣಾತ್ಮಕ ನೀರಾವರಿ ಪ್ರದೇಶ, ಫಲಾನುಭವಿಗಳ ಸಂಖ್ಯೆ ವೈಯಕ್ತಿಕ ಕಾಮಗಾರಿಯಾಗಿದ್ದರೆ, ಫಲಾನುಭವಿ ಹೆಸರು, ಚಟುವಟಿಕೆಯಿಂದ ಪಡೆಯುತ್ತಿರುವ ಲಾಭ)	<p>ಕಾಮಗಾರಿ ವಿವರ : ಸಮುದಾಯ ಕಾಮಗಾರಿ ನೀರು ಸಂಗ್ರಹಣೆ : 1340 Cubic Meter ನೀರಾವರಿ ಪ್ರದೇಶ : 1 ಹೆಕ್ಟಾರ್ ಫಲಾನುಭವಿ ಸಂಖ್ಯೆ : 5</p>