




ಜಲಾನಯನ ಯೋಜನೆಗಳ ಚಟುವಟಿಕೆ/ ಕಾಮಗಾರಿಗಳನ್ನು ಅಂತರ್ಜಾಲದಲ್ಲಿ ಅಳವಡಿಸಲು ಸಂಕ್ಷಿಪ್ತ ಮಾಹಿತಿ

ಯೋಜನೆಯ ಹೆಸರು	ಪ್ರಧಾನ ಮಂತ್ರಿ ಕೃಷಿ ಸಿಂಚಾಯಿ (PKMSY-WDC 2.0) ಯೋಜನೆ
ವರ್ಷ:	2021-22
ಕಾಮಗಾರಿಯ/ ಚಟುವಟಿಕೆಯ ಹೆಸರು:	ಕ್ಷೇತ್ರ ಬದು ನಿರ್ಮಾಣ
ಕಾಮಗಾರಿ/ಚಟುವಟಿಕೆಯ ಛಾಯಚಿತ್ರ (Photo with Lat & Long)	
ಸರ್ವೆ, ನಂಬರ್:	141,139,141
ಅಕ್ಷಾಂಶ ಮತ್ತು ರೇಖಾಂಶ:	18.1639 77.2033
ಗ್ರಾಮ:	ಎಕಂಬಾ
ತಾಲ್ಲೂಕು:	ಬೀರಾದ(ಬಾ)
ಜಿಲ್ಲೆ:	ಬೀದರ
ಕಾಮಗಾರಿ/ ಚಟುವಟಿಕೆಯ ಅಂದಾಜು ಮೊತ್ತ (ರೂಪಾಯಿಗಳಲ್ಲಿ)	94988.00
ಕಾಮಗಾರಿ/ ಚಟುವಟಿಕೆಯ ಕುರಿತು ಸಂಕ್ಷಿಪ್ತ ವಿವರ (ಸಮುದಾಯ ಕಾಮಗಾರಿಯಾಗಿದ್ದರೆ ಅಂದಾಜು ನೀರು ಸಂಗ್ರಹಣೆ (Cubic Meter), ರಕ್ಷಣಾತ್ಮಕ ನೀರಾವರಿ ಪ್ರದೇಶ, ಫಲಾನುಭವಿಗಳ ಸಂಖ್ಯೆ ವೈಯಕ್ತಿಕ ಕಾಮಗಾರಿಯಾಗಿದ್ದರೆ, ಫಲಾನುಭವಿ ಹೆಸರು, ಚಟುವಟಿಕೆಯಿಂದ ಪಡೆಯುತ್ತಿರುವ ಲಾಭ)	1. ಶ್ರೀಪತರಾವ ತಂದೆ ವಿಠಲರಾವ 2. ಸರಸ್ವತಿ 3. ನಾಮದೇವ ತಂದೆ ಗುಂಡಾಜಿ (ಮಣ್ಣು ಮತ್ತು ನೀರು ಸಂರಕ್ಷಣೆ)


ಜಲಾನಯನ ಯೋಜನೆಗಳ ಚಟುವಟಿಕೆ/ ಕಾಮಗಾರಿಗಳನ್ನು ಅಂತರ್ಜಾಲದಲ್ಲಿ ಅಳವಡಿಸಲು ಸಂಕ್ಷಿಪ್ತ ಮಾಹಿತಿ

ಯೋಜನೆಯ ಹೆಸರು	ಪ್ರಧಾನ ಮಂತ್ರಿ ಕೃಷಿ ಸಿಂಚಾಯಿ (PKMSY-WDC 2.0) ಯೋಜನೆ
ವರ್ಷ:	2021-22
ಕಾಮಗಾರಿಯ/ ಚಟುವಟಿಕೆಯ ಹೆಸರು:	ಕ್ಷೇತ್ರ ಬದು ನಿರ್ಮಾಣ
ಕಾಮಗಾರಿ/ಚಟುವಟಿಕೆಯ ಛಾಯಾಚಿತ್ರ (Photo with Lat & Long)	
ಸರ್ವೆ, ನಂಬರ್:	139,141,143
ಅಕ್ಷಾಂಶ ಮತ್ತು ರೇಖಾಂಶ:	18.1639 77.2032
ಗ್ರಾಮ:	ಎಕಂಬಾ
ತಾಲ್ಲೂಕು:	ಬೀರಾದ(ಬಾ)
ಜಿಲ್ಲೆ:	ಬೀದರ
ಕಾಮಗಾರಿ/ ಚಟುವಟಿಕೆಯ ಅಂದಾಜು ಮೊತ್ತ (ರೂಪಾಯಿಗಳಲ್ಲಿ)	93150.00
ಕಾಮಗಾರಿ/ ಚಟುವಟಿಕೆಯ ಕುರಿತು ಸಂಕ್ಷಿಪ್ತ ವಿವರ (ಸಮುದಾಯ ಕಾಮಗಾರಿಯಾಗಿದ್ದರೆ ಅಂದಾಜು ನೀರು ಸಂಗ್ರಹಣೆ (Cubic Meter), ರಕ್ಷಣಾತ್ಮಕ ನೀರಾವರಿ ಪ್ರದೇಶ, ಫಲಾನುಭವಿಗಳ ಸಂಖ್ಯೆ ವೈಯಕ್ತಿಕ ಕಾಮಗಾರಿಯಾಗಿದ್ದರೆ, ಫಲಾನುಭವಿ ಹೆಸರು, ಚಟುವಟಿಕೆಯಿಂದ ಪಡೆಯುತ್ತಿರುವ ಲಾಭ)	1.ವಾಸುದೇವ 2. ಧನಾಜಿ ತಂದೆ ಚಂದರ 3. ವಾಸುದೇವ ತಂದೆ ಸೊಪಾನರಾವ 4. ಪುಂಡಲಿಕ ತಂದೆ ದೇವಿದಾಸ


ಜಲಾನಯನ ಯೋಜನೆಗಳ ಚಟುವಟಿಕೆ/ ಕಾಮಗಾರಿಗಳನ್ನು ಅಂತರ್ಜಾಲದಲ್ಲಿ ಅಳವಡಿಸಲು ಸಂಕ್ಷಿಪ್ತ ಮಾಹಿತಿ

ಯೋಜನೆಯ ಹೆಸರು	ಪ್ರಧಾನ ಮಂತ್ರಿ ಕೃಷಿ ಸಿಂಚಾಯಿ (PKMSY-WDC 2.0) ಯೋಜನೆ
ವರ್ಷ:	2021-22
ಕಾಮಗಾರಿಯ/ ಚಟುವಟಿಕೆಯ ಹೆಸರು:	ಕ್ಷೇತ್ರ ಬದು ನಿರ್ಮಾಣ
ಕಾಮಗಾರಿ/ಚಟುವಟಿಕೆಯ ಛಾಯಚಿತ್ರ (Photo with Lat & Long)	
ಸರ್ವೇ, ನಂಬರ್:	142, 139
ಅಕ್ಷಾಂಶ ಮತ್ತು ರೇಖಾಂಶ:	18.1642 77.2036
ಗ್ರಾಮ:	ಎಕಂಬಾ
ತಾಲ್ಲೂಕು:	ಬೀರಾದ(ಬಾ)
ಜಿಲ್ಲೆ:	ಬೀದರ
ಕಾಮಗಾರಿ/ ಚಟುವಟಿಕೆಯ ಅಂದಾಜು ಮೊತ್ತ (ರೂಪಾಯಿಗಳಲ್ಲಿ)	99987.00
ಕಾಮಗಾರಿ/ ಚಟುವಟಿಕೆಯ ಕುರಿತು ಸಂಕ್ಷಿಪ್ತ ವಿವರ (ಸಮುದಾಯ ಕಾಮಗಾರಿಯಾಗಿದ್ದರೆ ಅಂದಾಜು ನೀರು ಸಂಗ್ರಹಣೆ (Cubic Meter), ರಕ್ಷಣಾತ್ಮಕ ನೀರಾವರಿ ಪ್ರದೇಶ, ಫಲಾನುಭವಿಗಳ ಸಂಖ್ಯೆ ವೈಯಕ್ತಿಕ ಕಾಮಗಾರಿಯಾಗಿದ್ದರೆ, ಫಲಾನುಭವಿ ಹೆಸರು, ಚಟುವಟಿಕೆಯಿಂದ ಪಡೆಯುತ್ತಿರುವ ಲಾಭ)	<ol style="list-style-type: none"> 1. ಆತ್ಮರಾಮ ತಂದೆ ಗಣಪತರಾವ 2. ಜ್ಞಾನೋಬಾ ತಂದೆ ಚಂದರ 3. ರಾಜು ತಂದೆ ನಾಮದೇವ


ಜಲಾನಯನ ಯೋಜನೆಗಳ ಚಟುವಟಿಕೆ/ ಕಾಮಗಾರಿಗಳನ್ನು ಅಂತರ್ಜಾಲದಲ್ಲಿ ಅಳವಡಿಸಲು ಸಂಕ್ಷಿಪ್ತ ಮಾಹಿತಿ

ಯೋಜನೆಯ ಹೆಸರು	ಪ್ರಧಾನ ಮಂತ್ರಿ ಕೃಷಿ ಸಿಂಚಾಯಿ (PKMSY-WDC 2.0) ಯೋಜನೆ
ವರ್ಷ:	2021-22
ಕಾಮಗಾರಿಯ/ ಚಟುವಟಿಕೆಯ ಹೆಸರು:	ಕ್ಷೇತ್ರ ಬದು ನಿರ್ಮಾಣ
ಕಾಮಗಾರಿ/ಚಟುವಟಿಕೆಯ ಛಾಯಚಿತ್ರ (Photo with Lat & Long)	
ಸರ್ವೆ, ನಂಬರ್:	139,142,143
ಅಕ್ಷಾಂಶ ಮತ್ತು ರೇಖಾಂಶ:	18.1644 77.2034
ಗ್ರಾಮ:	ಎಕಂಬಾ
ತಾಲ್ಲೂಕು:	ಬೀರಾದ(ಬಾ)
ಜಿಲ್ಲೆ:	ಬೀದರ
ಕಾಮಗಾರಿ/ ಚಟುವಟಿಕೆಯ ಅಂದಾಜು ಮೊತ್ತ (ರೂಪಾಯಿಗಳಲ್ಲಿ)	92191.00
ಕಾಮಗಾರಿ/ ಚಟುವಟಿಕೆಯ ಕುರಿತು ಸಂಕ್ಷಿಪ್ತ ವಿವರ (ಸಮುದಾಯ ಕಾಮಗಾರಿಯಾಗಿದ್ದರೆ ಅಂದಾಜು ನೀರು ಸಂಗ್ರಹಣೆ (Cubic Meter), ರಕ್ಷಣಾತ್ಮಕ ನೀರಾವರಿ ಪ್ರದೇಶ, ಫಲಾನುಭವಿಗಳ ಸಂಖ್ಯೆ ವೈಯಕ್ತಿಕ ಕಾಮಗಾರಿಯಾಗಿದ್ದರೆ, ಫಲಾನುಭವಿ ಹೆಸರು, ಚಟುವಟಿಕೆಯಿಂದ ಪಡೆಯುತ್ತಿರುವ ಲಾಭ)	<ol style="list-style-type: none"> 1.ಪಾಂಡುರಂಗ ತಂದೆ ನರಸಿಂಗರಾವ 2.ಅನುರಾಧಾ ಗಂಡ ಆತ್ಮರಾವ 3.ವಿಠಲರಾವ ತಂದೆ ಚಂದರ 4.ಮಹಾದೇವ ತಂದೆ ವಾಡಕರ


ಜಲಾನಯನ ಯೋಜನೆಗಳ ಚಟುವಟಿಕೆ/ ಕಾಮಗಾರಿಗಳನ್ನು ಅಂತರ್ಜಾಲದಲ್ಲಿ ಅಳವಡಿಸಲು ಸಂಕ್ಷಿಪ್ತ ಮಾಹಿತಿ

ಯೋಜನೆಯ ಹೆಸರು	ಪ್ರಧಾನ ಮಂತ್ರಿ ಕೃಷಿ ಸಿಂಚಾಯಿ (PKMSY-WDC 2.0) ಯೋಜನೆ
ವರ್ಷ:	2021-22
ಕಾಮಗಾರಿಯ/ ಚಟುವಟಿಕೆಯ ಹೆಸರು:	ಕ್ಷೇತ್ರ ಬದು ನಿರ್ಮಾಣ
ಕಾಮಗಾರಿ/ಚಟುವಟಿಕೆಯ ಛಾಯಚಿತ್ರ (Photo with Lat & Long)	 <p>Latitude: 18°16'51" Longitude: 77°20'57" Elevation: 610.7848 m Accuracy: 15.5 m Time: 02-05-2023 10:24 Note: PKMSY WDC 2.0 Aurore (B) EG: Ekambar</p>
ಸರ್ವೆ, ನಂಬರ್:	139,140,158,159
ಅಕ್ಷಾಂಶ ಮತ್ತು ರೇಖಾಂಶ:	18.1651 77.2037
ಗ್ರಾಮ:	ಎಕಂಬಾ
ತಾಲ್ಲೂಕು:	ಬೀರಾದ(ಬಾ)
ಜಿಲ್ಲೆ:	ಬೀದರ
ಕಾಮಗಾರಿ/ ಚಟುವಟಿಕೆಯ ಅಂದಾಜು ಮೊತ್ತ (ರೂಪಾಯಿಗಳಲ್ಲಿ)	89203.00
ಕಾಮಗಾರಿ/ ಚಟುವಟಿಕೆಯ ಕುರಿತು ಸಂಕ್ಷಿಪ್ತ ವಿವರ (ಸಮುದಾಯ ಕಾಮಗಾರಿಯಾಗಿದ್ದರೆ ಅಂದಾಜು ನೀರು ಸಂಗ್ರಹಣೆ (Cubic Meter), ರಕ್ಷಣಾತ್ಮಕ ನೀರಾವರಿ ಪ್ರದೇಶ, ಫಲಾನುಭವಿಗಳ ಸಂಖ್ಯೆ ವೈಯಕ್ತಿಕ ಕಾಮಗಾರಿಯಾಗಿದ್ದರೆ, ಫಲಾನುಭವಿ ಹೆಸರು, ಚಟುವಟಿಕೆಯಿಂದ ಪಡೆಯುತ್ತಿರುವ ಲಾಭ)	ರಾಮರಾವ ತಂದೆ ಗುಂಡಾಜಿ ಲಕ್ಷ್ಮೀಬಾಯಿ ಗಂಡ ಸೊಪಾನರಾವ ರಾಮ ತಂದೆ ಗುರಣ್ಣಾ ಮಾಣಿಕರಾವ ತಂದೆ ಗುಣವಂತರಾವ


ಜಲಾನಯನ ಯೋಜನೆಗಳ ಚಟುವಟಿಕೆ/ ಕಾಮಗಾರಿಗಳನ್ನು ಅಂತರ್ಜಾಲದಲ್ಲಿ ಅಳವಡಿಸಲು ಸಂಕ್ಷಿಪ್ತ ಮಾಹಿತಿ

ಯೋಜನೆಯ ಹೆಸರು	ಪ್ರಧಾನ ಮಂತ್ರಿ ಕೃಷಿ ಸಿಂಚಾಯಿ (PKMSY-WDC 2.0) ಯೋಜನೆ
ವರ್ಷ:	2021-22
ಕಾಮಗಾರಿಯ/ ಚಟುವಟಿಕೆಯ ಹೆಸರು:	ಕ್ಷೇತ್ರ ಬದು ನಿರ್ಮಾಣ
ಕಾಮಗಾರಿ/ಚಟುವಟಿಕೆಯ ಛಾಯಚಿತ್ರ (Photo with Lat & Long)	
ಸರ್ವೆ, ನಂಬರ್:	139,142,143,179
ಅಕ್ಷಾಂಶ ಮತ್ತು ರೇಖಾಂಶ:	18.1654 77.2037
ಗ್ರಾಮ:	ಎಕಂಬಾ
ತಾಲ್ಲೂಕು:	ಬೀರಾದ(ಬಾ)
ಜಿಲ್ಲೆ:	ಬೀದರ
ಕಾಮಗಾರಿ/ ಚಟುವಟಿಕೆಯ ಅಂದಾಜು ಮೊತ್ತ (ರೂಪಾಯಿಗಳಲ್ಲಿ)	98240.00
ಕಾಮಗಾರಿ/ ಚಟುವಟಿಕೆಯ ಕುರಿತು ಸಂಕ್ಷಿಪ್ತ ವಿವರ (ಸಮುದಾಯ ಕಾಮಗಾರಿಯಾಗಿದ್ದರೆ ಅಂದಾಜು ನೀರು ಸಂಗ್ರಹಣೆ (Cubic Meter), ರಕ್ಷಣಾತ್ಮಕ ನೀರಾವರಿ ಪ್ರದೇಶ, ಫಲಾನುಭವಿಗಳ ಸಂಖ್ಯೆ ವೈಯಕ್ತಿಕ ಕಾಮಗಾರಿಯಾಗಿದ್ದರೆ, ಫಲಾನುಭವಿ ಹೆಸರು, ಚಟುವಟಿಕೆಯಿಂದ ಪಡೆಯುತ್ತಿರುವ ಲಾಭ)	ವಿಠಲರಾವ ತಂದೆ ವಾಸುದೇವ ನಾಮದೇವ ಬಿರಾದಾರ ಮನೋಹರ ತಂದೆ ಮಾಧವರಾವ


ಜಲಾನಯನ ಯೋಜನೆಗಳ ಚಟುವಟಿಕೆ/ ಕಾಮಗಾರಿಗಳನ್ನು ಅಂತರ್ಜಾಲದಲ್ಲಿ ಅಳವಡಿಸಲು ಸಂಕ್ಷಿಪ್ತ ಮಾಹಿತಿ

ಯೋಜನೆಯ ಹೆಸರು	ಪ್ರಧಾನ ಮಂತ್ರಿ ಕೃಷಿ ಸಿಂಚಾಯಿ (PKMSY-WDC 2.0) ಯೋಜನೆ
ವರ್ಷ:	2021-22
ಕಾಮಗಾರಿಯ/ ಚಟುವಟಿಕೆಯ ಹೆಸರು:	ಕ್ಷೇತ್ರ ಬದು ನಿರ್ಮಾಣ
ಕಾಮಗಾರಿ/ಚಟುವಟಿಕೆಯ ಛಾಯಚಿತ್ರ (Photo with Lat & Long)	
ಸರ್ವೆ, ನಂಬರ್:	159,171
ಅಕ್ಷಾಂಶ ಮತ್ತು ರೇಖಾಂಶ:	18.1654 77.2035
ಗ್ರಾಮ:	ಎಕಂಬಾ
ತಾಲ್ಲೂಕು:	ಜಿರಾದ(ಬಾ)
ಜಿಲ್ಲೆ:	ಬೀದರ
ಕಾಮಗಾರಿ/ ಚಟುವಟಿಕೆಯ ಅಂದಾಜು ಮೊತ್ತ (ರೂಪಾಯಿಗಳಲ್ಲಿ)	97384.00
ಕಾಮಗಾರಿ/ ಚಟುವಟಿಕೆಯ ಕುರಿತು ಸಂಕ್ಷಿಪ್ತ ವಿವರ (ಸಮುದಾಯ ಕಾಮಗಾರಿಯಾಗಿದ್ದರೆ ಅಂದಾಜು ನೀರು ಸಂಗ್ರಹಣೆ (Cubic Meter), ರಕ್ಷಣಾತ್ಮಕ ನೀರಾವರಿ ಪ್ರದೇಶ, ಫಲಾನುಭವಿಗಳ ಸಂಖ್ಯೆ ವೈಯಕ್ತಿಕ ಕಾಮಗಾರಿಯಾಗಿದ್ದರೆ, ಫಲಾನುಭವಿ ಹೆಸರು, ಚಟುವಟಿಕೆಯಿಂದ ಪಡೆಯುತ್ತಿರುವ ಲಾಭ)	ಸರಸ್ವತಿ ಗಂಡ ಪೀರವಂತರಾವ ದಿಗಂಬರ ತಂದೆ ರಾಮಜಿ ರೇಣುಕಾಬಾಯಿ ಗಂಡ ಶ್ರೀಪತರಾವ


ಜಲಾನಯನ ಯೋಜನೆಗಳ ಚಟುವಟಿಕೆ/ ಕಾಮಗಾರಿಗಳನ್ನು ಅಂತರ್ಜಾಲದಲ್ಲಿ ಅಳವಡಿಸಲು ಸಂಕ್ಷಿಪ್ತ ಮಾಹಿತಿ.

ಯೋಜನೆಯ ಹೆಸರು	ಪ್ರಧಾನ ಮಂತ್ರಿ ಕೃಷಿ ಸಿಂಚಾಯಿ (PKMSY-WDC 2.0) ಯೋಜನೆ
ವರ್ಷ:	2021-22
ಕಾಮಗಾರಿಯ/ ಚಟುವಟಿಕೆಯ ಹೆಸರು:	ಕ್ಷೇತ್ರ ಬದು ನಿರ್ಮಾಣ
ಕಾಮಗಾರಿ/ಚಟುವಟಿಕೆಯ ಛಾಯಚಿತ್ರ (Photo with Lat & Long)	
ಸರ್ವೆ, ನಂಬರ್:	111,112,113,114
ಅಕ್ಷಾಂಶ ಮತ್ತು ರೇಖಾಂಶ:	18.1644 77.214
ಗ್ರಾಮ:	ಎಕಂಬಾ
ತಾಲ್ಲೂಕು:	ಔರಾದ(ಬಾ)
ಜಿಲ್ಲೆ:	ಬೀದರ
ಕಾಮಗಾರಿ/ ಚಟುವಟಿಕೆಯ ಅಂದಾಜು ಮೊತ್ತ (ರೂಪಾಯಿಗಳಲ್ಲಿ)	99956.00
ಕಾಮಗಾರಿ/ ಚಟುವಟಿಕೆಯ ಕುರಿತು ಸಂಕ್ಷಿಪ್ತ ವಿವರ (ಸಮುದಾಯ ಕಾಮಗಾರಿಯಾಗಿದ್ದರೆ ಅಂದಾಜು ನೀರು ಸಂಗ್ರಹಣೆ (Cubic Meter), ರಕ್ಷಣಾತ್ಮಕ ನೀರಾವರಿ ಪ್ರದೇಶ, ಫಲಾನುಭವಿಗಳ ಸಂಖ್ಯೆ ವೈಯಕ್ತಿಕ ಕಾಮಗಾರಿಯಾಗಿದ್ದರೆ, ಫಲಾನುಭವಿ ಹೆಸರು, ಚಟುವಟಿಕೆಯಿಂದ ಪಡೆಯುತ್ತಿರುವ ಲಾಭ)	ರಾಮ ತಂದೆ ಮಾರುತಿ ಉತ್ತಮ ತಂದೆ ಗೊಪಾಳ ಪೀರತಾಬಾಯಿ ಗಂಡ ವೆಂಕಟರಾವ ಮಣ್ಣಾಜಿ ಗಂಡ ವಿಠಲರಾವ ಉಮಾಕಾಂತ ತಂದೆ ಕಾನಾಥ

ಜಲಾನಯನ ಯೋಜನೆಗಳ ಚಟುವಟಿಕೆ/ ಕಾಮಗಾರಿಗಳನ್ನು ಅಂತರ್ಜಾಲದಲ್ಲಿ ಅಳವಡಿಸಲು ಸಂಕ್ಷಿಪ್ತ ಮಾಹಿತಿ

ಯೋಜನೆಯ ಹೆಸರು	ಪ್ರಧಾನ ಮಂತ್ರಿ ಕೃಷಿ ಸಿಂಚಾಯಿ (PKMSY-WDC 2.0) ಯೋಜನೆ
ವರ್ಷ:	2021-22
ಕಾಮಗಾರಿಯ/ ಚಟುವಟಿಕೆಯ ಹೆಸರು:	ಕ್ಷೇತ್ರ ಬದು ನಿರ್ಮಾಣ
ಕಾಮಗಾರಿ/ಚಟುವಟಿಕೆಯ ಛಾಯಾಚಿತ್ರ (Photo with Lat & Long)	
ಸರ್ವೆ, ನಂಬರ್:	111,114,116,118
ಅಕ್ಷಾಂಶ ಮತ್ತು ರೇಖಾಂಶ:	18.1711 77.2145
ಗ್ರಾಮ:	ಎಕಂಬಾ
ತಾಲ್ಲೂಕು:	ಬೀರಾದ(ಬಾ)
ಜಿಲ್ಲೆ:	ಬೀದರ
ಕಾಮಗಾರಿ/ ಚಟುವಟಿಕೆಯ ಅಂದಾಜು ಮೊತ್ತ (ರೂಪಾಯಿಗಳಲ್ಲಿ)	97613.00
ಕಾಮಗಾರಿ/ ಚಟುವಟಿಕೆಯ ಕುರಿತು ಸಂಕ್ಷಿಪ್ತ ವಿವರ (ಸಮುದಾಯ ಕಾಮಗಾರಿಯಾಗಿದ್ದರೆ ಅಂದಾಜು ನೀರು ಸಂಗ್ರಹಣೆ (Cubic Meter), ರಕ್ಷಣಾತ್ಮಕ ನೀರಾವರಿ ಪ್ರದೇಶ, ಫಲಾನುಭವಿಗಳ ಸಂಖ್ಯೆ ವೈಯಕ್ತಿಕ ಕಾಮಗಾರಿಯಾಗಿದ್ದರೆ, ಫಲಾನುಭವಿ ಹೆಸರು, ಚಟುವಟಿಕೆಯಿಂದ ಪಡೆಯುತ್ತಿರುವ ಲಾಭ)	ನೀಲಕಂಠ ತಂದೆ ಕಾಶಿನಾಥ ನಾರಾಯಣ ತಂದೆ ಎಕನಾಥ ನಾರಾಯಣ ತಂದೆ ಲಕ್ಷ್ಮಣ ಶಾಂತಾಬಾಯಿ ಗಂಡ ಯಾಧವರಾವ


ಜಲಾನಯನ ಯೋಜನೆಗಳ ಚಟುವಟಿಕೆ/ ಕಾಮಗಾರಿಗಳನ್ನು ಅಂತರ್ಜಾಲದಲ್ಲಿ ಅಳವಡಿಸಲು ಸಂಕ್ಷಿಪ್ತ ಮಾಹಿತಿ

ಯೋಜನೆಯ ಹೆಸರು	ಪ್ರಧಾನ ಮಂತ್ರಿ ಕೃಷಿ ಸಿಂಚಾಯಿ (PKMSY-WDC 2.0) ಯೋಜನೆ
ವರ್ಷ:	2021-22
ಕಾಮಗಾರಿಯ/ ಚಟುವಟಿಕೆಯ ಹೆಸರು:	ಕ್ಷೇತ್ರ ಬದು ನಿರ್ಮಾಣ
ಕಾಮಗಾರಿ/ಚಟುವಟಿಕೆಯ ಛಾಯಚಿತ್ರ (Photo with Lat & Long)	
ಸರ್ವೆ, ನಂಬರ್:	110,113,118
ಅಕ್ಷಾಂಶ ಮತ್ತು ರೇಖಾಂಶ:	18.1639 77.2032
ಗ್ರಾಮ:	ಎಕಂಬಾ
ತಾಲ್ಲೂಕು:	ಬೀರಾದ(ಬಾ)
ಜಿಲ್ಲೆ:	ಬೀದರ
ಕಾಮಗಾರಿ/ ಚಟುವಟಿಕೆಯ ಅಂದಾಜು ಮೊತ್ತ (ರೂಪಾಯಿಗಳಲ್ಲಿ)	97814.00
ಕಾಮಗಾರಿ/ ಚಟುವಟಿಕೆಯ ಕುರಿತು ಸಂಕ್ಷಿಪ್ತ ವಿವರ (ಸಮುದಾಯ ಕಾಮಗಾರಿಯಾಗಿದ್ದರೆ ಅಂದಾಜು ನೀರು ಸಂಗ್ರಹಣೆ (Cubic Meter), ರಕ್ಷಣಾತ್ಮಕ ನೀರಾವರಿ ಪ್ರದೇಶ, ಫಲಾನುಭವಿಗಳ ಸಂಖ್ಯೆ ವೈಯಕ್ತಿಕ ಕಾಮಗಾರಿಯಾಗಿದ್ದರೆ, ಫಲಾನುಭವಿ ಹೆಸರು, ಚಟುವಟಿಕೆಯಿಂದ ಪಡೆಯುತ್ತಿರುವ ಲಾಭ)	ಅಂಗದ ತಂದೆ ಗೊಪಾಳ ಆನಂದ ತಂದೆ ಶಂಕರರಾವ ವಿಶ್ವನಾಥ.ರಮೇಶ ತಂದೆ ರಾಮಚಂದರ

ಜಲಾನಯನ ಯೋಜನೆಗಳ ಚಟುವಟಿಕೆ/ ಕಾಮಗಾರಿಗಳನ್ನು ಅಂತರ್ಜಾಲದಲ್ಲಿ ಅಳವಡಿಸಲು ಸಂಕ್ಷಿಪ್ತ ಮಾಹಿತಿ

ಯೋಜನೆಯ ಹೆಸರು	ಪ್ರಧಾನ ಮಂತ್ರಿ ಕೃಷಿ ಸಿಂಚಾಯಿ (PKMSY-WDC 2.0) ಯೋಜನೆ
ವರ್ಷ:	2021-22
ಕಾಮಗಾರಿಯ/ ಚಟುವಟಿಕೆಯ ಹೆಸರು:	ಕ್ಷೇತ್ರ ಬದು ನಿರ್ಮಾಣ
ಕಾಮಗಾರಿ/ಚಟುವಟಿಕೆಯ ಛಾಯಚಿತ್ರ (Photo with Lat & Long)	
ಸರ್ವೇ, ನಂಬರ್:	122,124
ಅಕ್ಷಾಂಶ ಮತ್ತು ರೇಖಾಂಶ:	18.1711 77.2145
ಗ್ರಾಮ:	ಎಕಂಬಾ
ತಾಲ್ಲೂಕು:	ಬೀರಾದ(ಬಾ)
ಜಿಲ್ಲೆ:	ಬೀದರ
ಕಾಮಗಾರಿ/ ಚಟುವಟಿಕೆಯ ಅಂದಾಜು ಮೊತ್ತ (ರೂಪಾಯಿಗಳಲ್ಲಿ)	92640.00
ಕಾಮಗಾರಿ/ ಚಟುವಟಿಕೆಯ ಕುರಿತು ಸಂಕ್ಷಿಪ್ತ ವಿವರ (ಸಮುದಾಯ ಕಾಮಗಾರಿಯಾಗಿದ್ದರೆ ಅಂದಾಜು ನೀರು ಸಂಗ್ರಹಣೆ (Cubic Meter), ರಕ್ಷಾಣಾತ್ಮಕ ನೀರಾವರಿ ಪ್ರದೇಶ, ಫಲಾನುಭವಿಗಳ ಸಂಖ್ಯೆ ವೈಯಕ್ತಿಕ ಕಾಮಗಾರಿಯಾಗಿದ್ದರೆ, ಫಲಾನುಭವಿ ಹೆಸರು, ಚಟುವಟಿಕೆಯಿಂದ ಪಡೆಯುತ್ತಿರುವ ಲಾಭ)	ಶಂಕರ ತಂದೆ ಧರ್ಮ ಶಿವಾಜಿ ತಂದೆ ಭೀಮಾ ಶಂಕರ ತಂದೆ ಭೀಮಾ


ಜಲಾನಯನ ಯೋಜನೆಗಳ ಚಟುವಟಿಕೆ/ ಕಾಮಗಾರಿಗಳನ್ನು ಅಂತರ್ಜಾಲದಲ್ಲಿ ಅಳವಡಿಸಲು ಸಂಕ್ಷಿಪ್ತ ಮಾಹಿತಿ

ಯೋಜನೆಯ ಹೆಸರು	ಪ್ರಧಾನ ಮಂತ್ರಿ ಕೃಷಿ ಸಿಂಚಾಯಿ (PKMSY-WDC 2.0) ಯೋಜನೆ
ವರ್ಷ:	2021-22
ಕಾಮಗಾರಿಯ/ ಚಟುವಟಿಕೆಯ ಹೆಸರು:	ಕ್ಷೇತ್ರ ಬದು ನಿರ್ಮಾಣ
ಕಾಮಗಾರಿ/ಚಟುವಟಿಕೆಯ ಛಾಯಚಿತ್ರ (Photo with Lat & Long)	
ಸರ್ವೆ, ನಂಬರ್:	114
ಅಕ್ಷಾಂಶ ಮತ್ತು ರೇಖಾಂಶ:	18.174 77.2141
ಗ್ರಾಮ:	ಎಕಂಬಾ
ತಾಲ್ಲೂಕು:	ಬೀರಾದ(ಬಾ)
ಜಿಲ್ಲೆ:	ಬೀದರ
ಕಾಮಗಾರಿ/ ಚಟುವಟಿಕೆಯ ಅಂದಾಜು ಮೊತ್ತ (ರೂಪಾಯಿಗಳಲ್ಲಿ)	33147.00
ಕಾಮಗಾರಿ/ ಚಟುವಟಿಕೆಯ ಕುರಿತು ಸಂಕ್ಷಿಪ್ತ ವಿವರ (ಸಮುದಾಯ ಕಾಮಗಾರಿಯಾಗಿದ್ದರೆ ಅಂದಾಜು ನೀರು ಸಂಗ್ರಹಣೆ (Cubic Meter), ರಕ್ಷಣಾತ್ಮಕ ನೀರಾವರಿ ಪ್ರದೇಶ, ಫಲಾನುಭವಿಗಳ ಸಂಖ್ಯೆ ವೈಯಕ್ತಿಕ ಕಾಮಗಾರಿಯಾಗಿದ್ದರೆ, ಫಲಾನುಭವಿ ಹೆಸರು, ಚಟುವಟಿಕೆಯಿಂದ ಪಡೆಯುತ್ತಿರುವ ಲಾಭ)	ಮಾರುತಿ ತಂದೆ ನಾಮದೇವ ನಾಮದೇವ ತಂದೆ ಧನಬಾ


ಜಲಾನಯನ ಯೋಜನೆಗಳ ಚಟುವಟಿಕೆ/ ಕಾಮಗಾರಿಗಳನ್ನು ಅಂತರ್ಜಾಲದಲ್ಲಿ ಅಳವಡಿಸಲು ಸಂಕ್ಷಿಪ್ತ ಮಾಹಿತಿ

ಯೋಜನೆಯ ಹೆಸರು	ಪ್ರಧಾನ ಮಂತ್ರಿ ಕೃಷಿ ಸಿಂಚಾಯಿ (PKMSY-WDC 2.0) ಯೋಜನೆ
ವರ್ಷ:	2021-22
ಕಾಮಗಾರಿಯ/ ಚಟುವಟಿಕೆಯ ಹೆಸರು:	ಕ್ಷೇತ್ರ ಬದು ನಿರ್ಮಾಣ
ಕಾಮಗಾರಿ/ಚಟುವಟಿಕೆಯ ಛಾಯಚಿತ್ರ (Photo with Lat & Long)	
ಸರ್ವೆ, ನಂಬರ್:	141,173
ಅಕ್ಷಾಂಶ ಮತ್ತು ರೇಖಾಂಶ:	18.176 77.2139
ಗ್ರಾಮ:	ಎಕಂಬಾ
ತಾಲ್ಲೂಕು:	ಬೀರಾದ(ಬಾ)
ಜಿಲ್ಲೆ:	ಬೀದರ
ಕಾಮಗಾರಿ/ ಚಟುವಟಿಕೆಯ ಅಂದಾಜು ಮೊತ್ತ (ರೂಪಾಯಿಗಳಲ್ಲಿ)	99652.00
ಕಾಮಗಾರಿ/ ಚಟುವಟಿಕೆಯ ಕುರಿತು ಸಂಕ್ಷಿಪ್ತ ವಿವರ (ಸಮುದಾಯ ಕಾಮಗಾರಿಯಾಗಿದ್ದರೆ ಅಂದಾಜು ನೀರು ಸಂಗ್ರಹಣೆ (Cubic Meter), ರಕ್ಷಣಾತ್ಮಕ ನೀರಾವರಿ ಪ್ರದೇಶ, ಫಲಾನುಭವಿಗಳ ಸಂಖ್ಯೆ ವೈಯಕ್ತಿಕ ಕಾಮಗಾರಿಯಾಗಿದ್ದರೆ, ಫಲಾನುಭವಿ ಹೆಸರು, ಚಟುವಟಿಕೆಯಿಂದ ಪಡೆಯುತ್ತಿರುವ ಲಾಭ)	ಸೋಪಾನರಾವ ತಂದೆ ಬಾಬುರಾವ ವಾಸುದೇವ ತಂದೆ ಸೋಪಾನರಾವ

ಜಲಾನಯನ ಯೋಜನೆಗಳ ಚಟುವಟಿಕೆ/ ಕಾಮಗಾರಿಗಳನ್ನು ಅಂತರ್ಜಾಲದಲ್ಲಿ ಅಳವಡಿಸಲು ಸಂಕ್ಷಿಪ್ತ ಮಾಹಿತಿ

ಯೋಜನೆಯ ಹೆಸರು	ಪ್ರಧಾನ ಮಂತ್ರಿ ಕೃಷಿ ಸಿಂಚಾಯಿ (PKMSY-WDC 2.0) ಯೋಜನೆ
ವರ್ಷ:	2021-22
ಕಾಮಗಾರಿಯ/ ಚಟುವಟಿಕೆಯ ಹೆಸರು:	ಕ್ಷೇತ್ರ ಬದು ನಿರ್ಮಾಣ
ಕಾಮಗಾರಿ/ಚಟುವಟಿಕೆಯ ಛಾಯಚಿತ್ರ (Photo with Lat & Long)	
ಸರ್ವೆ, ನಂಬರ್:	5,6,25,27,28,29,26,9
ಅಕ್ಷಾಂಶ ಮತ್ತು ರೇಖಾಂಶ:	18.1436 77.2020
ಗ್ರಾಮ:	ಹಸ್ತಿಕೇರಾ
ತಾಲ್ಲೂಕು:	ಬೀರಾದ(ಬಾ)
ಜಿಲ್ಲೆ:	ಬೀದರ
ಕಾಮಗಾರಿ/ ಚಟುವಟಿಕೆಯ ಅಂದಾಜು ಮೊತ್ತ (ರೂಪಾಯಿಗಳಲ್ಲಿ)	397151.00
ಕಾಮಗಾರಿ/ ಚಟುವಟಿಕೆಯ ಕುರಿತು ಸಂಕ್ಷಿಪ್ತ ವಿವರ (ಸಮುದಾಯ ಕಾಮಗಾರಿಯಾಗಿದ್ದರೆ ಅಂದಾಜು ನೀರು ಸಂಗ್ರಹಣೆ (Cubic Meter), ರಕ್ಷಣಾತ್ಮಕ ನೀರಾವರಿ ಪ್ರದೇಶ, ಫಲಾನುಭವಿಗಳ ಸಂಖ್ಯೆ ವೈಯಕ್ತಿಕ ಕಾಮಗಾರಿಯಾಗಿದ್ದರೆ, ಫಲಾನುಭವಿ ಹೆಸರು, ಚಟುವಟಿಕೆಯಿಂದ ಪಡೆಯುತ್ತಿರುವ ಲಾಭ)	ಬಾಪುರಾವ ತಂದೆ ಪುಂಡಾಜಿ, ಸಂಜೀವ ತಂದೆ ಸೊಮಂತರಾವ, ಬಾಲಾಜಿ ತಂದೆ ಬಾಪುರಾವ ವಿಠಲರಾವ ತಂದೆ ಪುಂಡಾಜಿ, ಶ್ರೀರಂಗ ತಂದೆ ಶಂಕರರಾವ, ಭಾನುದಾಸ ಶಂಕರರಾವ ಶ್ರೀರಂಗ ತಂದೆ ಶಂಕರರಾವ, ಸಂಜೀವ ತಂದೆ ಲಕ್ಷ್ಮಣ, ಇಂದ್ರಾಬಾಯಿ ಗಂಡ ವಿಠಲರಾವ ಪಾಂಡುರಂಗ ತಂದೆ ನಿವರ್ತಿರಾವ, ಬಳಿರಾಮ ತಂದೆ ಲಕ್ಷ್ಮಣ, ಸತ್ಯವಾನ, ಬಳಿರಾಮ, ಶಾಹುಬಾಯಿ, ದಶರಥ, ಶಾಹುಬಾಯಿ, ವಿಠಲರಾವ ತಂದೆ ಪುಂಡಾಜಿ, ತುಕಾರಾಮ, ಲಕ್ಷ್ಮೀಬಾಯಿ ಶ್ರೀರಂಗ , ಓಂಕಾರ , ದತ್ತಾ, ವಿಠಲರಾವ ತಂದೆ ಯಾಧವರಾವ


ಜಲಾನಯನ ಯೋಜನೆಗಳ ಚಟುವಟಿಕೆ/ ಕಾಮಗಾರಿಗಳನ್ನು ಅಂತರ್ಜಾಲದಲ್ಲಿ ಅಳವಡಿಸಲು ಸಂಕ್ಷಿಪ್ತ ಮಾಹಿತಿ

ಯೋಜನೆಯ ಹೆಸರು	ಪ್ರಧಾನ ಮಂತ್ರಿ ಕೃಷಿ ಸಿಂಚಾಯಿ (PKMSY-WDC 2.0) ಯೋಜನೆ
ವರ್ಷ:	2021-22
ಕಾಮಗಾರಿಯ/ ಚಟುವಟಿಕೆಯ ಹೆಸರು:	ಕ್ಷೇತ್ರ ಬದು ನಿರ್ಮಾಣ
ಕಾಮಗಾರಿ/ಚಟುವಟಿಕೆಯ ಛಾಯಚಿತ್ರ (Photo with Lat & Long)	
ಸರ್ವೆ, ನಂಬರ್:	10,11,24
ಅಕ್ಷಾಂಶ ಮತ್ತು ರೇಖಾಂಶ:	18.1436 77.2020
ಗ್ರಾಮ:	ಹಸ್ತಿಕೇರಾ
ತಾಲ್ಲೂಕು:	ಬೀರಾದ(ಬಾ)
ಜಿಲ್ಲೆ:	ಬೀದರ
ಕಾಮಗಾರಿ/ ಚಟುವಟಿಕೆಯ ಅಂದಾಜು ಮೊತ್ತ (ರೂಪಾಯಿಗಳಲ್ಲಿ)	96309.00
ಕಾಮಗಾರಿ/ ಚಟುವಟಿಕೆಯ ಕುರಿತು ಸಂಕ್ಷಿಪ್ತ ವಿವರ (ಸಮುದಾಯ ಕಾಮಗಾರಿಯಾಗಿದ್ದರೆ ಅಂದಾಜು ನೀರು ಸಂಗ್ರಹಣೆ (Cubic Meter), ರಕ್ಷಣಾತ್ಮಕ ನೀರಾವರಿ ಪ್ರದೇಶ, ಫಲಾನುಭವಿಗಳ ಸಂಖ್ಯೆ ವೈಯಕ್ತಿಕ ಕಾಮಗಾರಿಯಾಗಿದ್ದರೆ, ಫಲಾನುಭವಿ ಹೆಸರು, ಚಟುವಟಿಕೆಯಿಂದ ಪಡೆಯುತ್ತಿರುವ ಲಾಭ)	ಗುಣವಂತ ತಂದೆ ಪಾಂಡುರಂಗ ಸಾಯಿನಾಥ ತಂದೆ ಮೊಹನರಾವ ಸೀತಾರಾಮ ಪಾಂಡುರಂಗ ಸೀತಾರಾಮ ಪಾಂಡುರಂಗ ಪಾಂಡುರಂಗ ತಂದೆ ಮಹಾದು ಅಪ್ಪಾರಾವ ತಂದೆ ಉದ್ದವರಾವ ಸಾಯಿನಾಥ ತಂದೆ ಮೊಹನರಾವ ಗಣಪತರಾವ ತಂದೆ ಪಾಂಡುರಂಗ ವೆಂಕಟರಾವ ತಂದೆ ಪಾಂಡುರಂಗ ಸೀತಾರಾಮ ಪಾಂಡುರಂಗ ಗಣಪತ


ಜಲಾನಯನ ಯೋಜನೆಗಳ ಚಟುವಟಿಕೆ/ ಕಾಮಗಾರಿಗಳನ್ನು ಅಂತರ್ಜಾಲದಲ್ಲಿ ಅಳವಡಿಸಲು ಸಂಕ್ಷಿಪ್ತ ಮಾಹಿತಿ

ಯೋಜನೆಯ ಹೆಸರು	ಪ್ರಧಾನ ಮಂತ್ರಿ ಕೃಷಿ ಸಿಂಚಾಯಿ (PKMSY-WDC 2.0) ಯೋಜನೆ
ವರ್ಷ:	2021-22
ಕಾಮಗಾರಿಯ/ ಚಟುವಟಿಕೆಯ ಹೆಸರು:	ಕ್ಷೇತ್ರ ಬದು ನಿರ್ಮಾಣ
ಕಾಮಗಾರಿ/ಚಟುವಟಿಕೆಯ ಛಾಯಚಿತ್ರ (Photo with Lat & Long)	 <p>Latitude: 18°14'32" Longitude: 77°20'46" Altitude: 539.5748 m Accuracy: 9.6 m Time: 01/25/2023 11:47 Note: PMKSY WDC 2.0 Aurad, B... EC Ekamoba</p>
ಸರ್ವೆ, ನಂಬರ್:	10
ಅಕ್ಷಾಂಶ ಮತ್ತು ರೇಖಾಂಶ:	18.1432 77.2046
ಗ್ರಾಮ:	ಹಸ್ತಿಕೇರಾ
ತಾಲ್ಲೂಕು:	ಔರಾದ(ಬಾ)
ಜಿಲ್ಲೆ:	ಬೀದರ
ಕಾಮಗಾರಿ/ ಚಟುವಟಿಕೆಯ ಅಂದಾಜು ಮೊತ್ತ (ರೂಪಾಯಿಗಳಲ್ಲಿ)	99437.00
ಕಾಮಗಾರಿ/ ಚಟುವಟಿಕೆಯ ಕುರಿತು ಸಂಕ್ಷಿಪ್ತ ವಿವರ (ಸಮುದಾಯ ಕಾಮಗಾರಿಯಾಗಿದ್ದರೆ ಅಂದಾಜು ನೀರು ಸಂಗ್ರಹಣೆ (Cubic Meter), ರಕ್ಷಣಾತ್ಮಕ ನೀರಾವರಿ ಪ್ರದೇಶ, ಫಲಾನುಭವಿಗಳ ಸಂಖ್ಯೆ ವೈಯಕ್ತಿಕ ಕಾಮಗಾರಿಯಾಗಿದ್ದರೆ, ಫಲಾನುಭವಿ ಹೆಸರು, ಚಟುವಟಿಕೆಯಿಂದ ಪಡೆಯುತ್ತಿರುವ ಲಾಭ)	ಭೀಮರಾವ ತಂದೆ ನರಸಿಂಗರಾವ ಭೀಮರಾವ ತಂದೆ ನರಸಿಂಗರಾವ


ಜಲಾನಯನ ಯೋಜನೆಗಳ ಚಟುವಟಿಕೆ/ ಕಾಮಗಾರಿಗಳನ್ನು ಅಂತರ್ಜಾಲದಲ್ಲಿ ಅಳವಡಿಸಲು ಸಂಕ್ಷಿಪ್ತ ಮಾಹಿತಿ

ಯೋಜನೆಯ ಹೆಸರು	ಪ್ರಧಾನ ಮಂತ್ರಿ ಕೃಷಿ ಸಿಂಚಾಯಿ (PKMSY-WDC 2.0) ಯೋಜನೆ
ವರ್ಷ:	2021-22
ಕಾಮಗಾರಿಯ/ ಚಟುವಟಿಕೆಯ ಹೆಸರು:	ಕ್ಷೇತ್ರ ಬದು ನಿರ್ಮಾಣ
ಕಾಮಗಾರಿ/ಚಟುವಟಿಕೆಯ ಛಾಯಚಿತ್ರ (Photo with Lat & Long)	 <p>Latitude: 18°14'32" Longitude: 77°20'46" Elevation: 614.05±5 m Accuracy: 4.9 m Time: 01-25-2023 11:48 Note: PKMSY WDC 2.0 Audit Log EG Bangalore</p>
ಸರ್ವೆ, ನಂಬರ್:	9,11
ಅಕ್ಷಾಂಶ ಮತ್ತು ರೇಖಾಂಶ:	18.432 77.2046
ಗ್ರಾಮ:	ಹಸ್ತಿಕೇರಾ
ತಾಲ್ಲೂಕು:	ಜಿರಾದ(ಬಾ)
ಜಿಲ್ಲೆ:	ಬೀದರ
ಕಾಮಗಾರಿ/ ಚಟುವಟಿಕೆಯ ಅಂದಾಜು ಮೊತ್ತ (ರೂಪಾಯಿಗಳಲ್ಲಿ)	96396.00
ಕಾಮಗಾರಿ/ ಚಟುವಟಿಕೆಯ ಕುರಿತು ಸಂಕ್ಷಿಪ್ತ ವಿವರ (ಸಮುದಾಯ ಕಾಮಗಾರಿಯಾಗಿದ್ದರೆ ಅಂದಾಜು ನೀರು ಸಂಗ್ರಹಣೆ (Cubic Meter), ರಕ್ಷಣಾತ್ಮಕ ನೀರಾವರಿ ಪ್ರದೇಶ, ಫಲಾನುಭವಿಗಳ ಸಂಖ್ಯೆ ವೈಯಕ್ತಿಕ ಕಾಮಗಾರಿಯಾಗಿದ್ದರೆ, ಫಲಾನುಭವಿ ಹೆಸರು, ಚಟುವಟಿಕೆಯಿಂದ ಪಡೆಯುತ್ತಿರುವ ಲಾಭ)	ವಿಠಲರಾವ ತಂದೆ ಯಾಧವರಾವ ಭಾರತಬಾಯಿ ಗಂಡ ಸೊಪಾನ

ಜಲಾನಯನ ಯೋಜನೆಗಳ ಚಟುವಟಿಕೆ/ ಕಾಮಗಾರಿಗಳನ್ನು ಅಂತರ್ಜಾಲದಲ್ಲಿ ಅಳವಡಿಸಲು ಸಂಕ್ಷಿಪ್ತ ಮಾಹಿತಿ

ಯೋಜನೆಯ ಹೆಸರು	ಪ್ರಧಾನ ಮಂತ್ರಿ ಕೃಷಿ ಸಿಂಚಾಯಿ (PKMSY-WDC 2.0) ಯೋಜನೆ
ವರ್ಷ:	2021-22
ಕಾಮಗಾರಿಯ/ ಚಟುವಟಿಕೆಯ ಹೆಸರು:	ಕ್ಷೇತ್ರ ಬದು ನಿರ್ಮಾಣ
ಕಾಮಗಾರಿ/ಚಟುವಟಿಕೆಯ ಛಾಯಚಿತ್ರ (Photo with Lat & Long)	
ಸರ್ವೆ, ನಂಬರ್:	7,11,32
ಅಕ್ಷಾಂಶ ಮತ್ತು ರೇಖಾಂಶ:	18.1432 77.2046
ಗ್ರಾಮ:	ಹಸ್ತಿಕೇರಾ
ತಾಲ್ಲೂಕು:	ಬೀರಾದ(ಬಾ)
ಜಿಲ್ಲೆ:	ಬೀದರ
ಕಾಮಗಾರಿ/ ಚಟುವಟಿಕೆಯ ಅಂದಾಜು ಮೊತ್ತ (ರೂಪಾಯಿಗಳಲ್ಲಿ)	86151.00
ಕಾಮಗಾರಿ/ ಚಟುವಟಿಕೆಯ ಕುರಿತು ಸಂಕ್ಷಿಪ್ತ ವಿವರ (ಸಮುದಾಯ ಕಾಮಗಾರಿಯಾಗಿದ್ದರೆ ಅಂದಾಜು ನೀರು ಸಂಗ್ರಹಣೆ (Cubic Meter), ರಕ್ಷಣಾತ್ಮಕ ನೀರಾವರಿ ಪ್ರದೇಶ, ಫಲಾನುಭವಿಗಳ ಸಂಖ್ಯೆ ವೈಯಕ್ತಿಕ ಕಾಮಗಾರಿಯಾಗಿದ್ದರೆ, ಫಲಾನುಭವಿ ಹೆಸರು, ಚಟುವಟಿಕೆಯಿಂದ ಪಡೆಯುತ್ತಿರುವ ಲಾಭ)	ಕೊಂಡಿಬಾ ತಂದೆ ಮಹಾದು ವೆಂಕಟರಾವ ತಂದೆ ಪಾಂಡುರಂಗ ಶಿವಾಜಿ ತಂದೆ ಬಾಪುರಾವ


ಜಲಾನಯನ ಯೋಜನೆಗಳ ಚಟುವಟಿಕೆ/ ಕಾಮಗಾರಿಗಳನ್ನು ಅಂತರ್ಜಾಲದಲ್ಲಿ ಅಳವಡಿಸಲು ಸಂಕ್ಷಿಪ್ತ ಮಾಹಿತಿ

ಯೋಜನೆಯ ಹೆಸರು	ಪ್ರಧಾನ ಮಂತ್ರಿ ಕೃಷಿ ಸಿಂಚಾಯಿ (PKMSY-WDC 2.0) ಯೋಜನೆ
ವರ್ಷ:	2021-22
ಕಾಮಗಾರಿಯ/ ಚಟುವಟಿಕೆಯ ಹೆಸರು:	ಕ್ಷೇತ್ರ ಬದು ನಿರ್ಮಾಣ
ಕಾಮಗಾರಿ/ಚಟುವಟಿಕೆಯ ಛಾಯಚಿತ್ರ (Photo with Lat & Long)	
ಸರ್ವೆ, ನಂಬರ್:	24.30
ಅಕ್ಷಾಂಶ ಮತ್ತು ರೇಖಾಂಶ:	18.1436 77.2019
ಗ್ರಾಮ:	ಹಸ್ತಿಕೇರಾ
ತಾಲ್ಲೂಕು:	ಬೀರಾದ(ಬಾ)
ಜಿಲ್ಲೆ:	ಬೀದರ
ಕಾಮಗಾರಿ/ ಚಟುವಟಿಕೆಯ ಅಂದಾಜು ಮೊತ್ತ (ರೂಪಾಯಿಗಳಲ್ಲಿ)	66289.00
ಕಾಮಗಾರಿ/ ಚಟುವಟಿಕೆಯ ಕುರಿತು ಸಂಕ್ಷಿಪ್ತ ವಿವರ (ಸಮುದಾಯ ಕಾಮಗಾರಿಯಾಗಿದ್ದರೆ ಅಂದಾಜು ನೀರು ಸಂಗ್ರಹಣೆ (Cubic Meter), ರಕ್ಷಣಾತ್ಮಕ ನೀರಾವರಿ ಪ್ರದೇಶ, ಫಲಾನುಭವಿಗಳ ಸಂಖ್ಯೆ ವೈಯಕ್ತಿಕ ಕಾಮಗಾರಿಯಾಗಿದ್ದರೆ, ಫಲಾನುಭವಿ ಹೆಸರು, ಚಟುವಟಿಕೆಯಿಂದ ಪಡೆಯುತ್ತಿರುವ ಲಾಭ)	ಲಕ್ಷ್ಮೀಬಾಯಿ ವಿಶ್ವನಾಥ ತಂದೆ ಬಾಪುರಾವ ಸೋಪಾನ ತಂದೆ ಸಂಗ್ರಾಮ


ಜಲಾನಯನ ಯೋಜನೆಗಳ ಚಟುವಟಿಕೆ/ ಕಾಮಗಾರಿಗಳನ್ನು ಅಂತರ್ಜಾಲದಲ್ಲಿ ಅಳವಡಿಸಲು ಸಂಕ್ಷಿಪ್ತ ಮಾಹಿತಿ

ಯೋಜನೆಯ ಹೆಸರು	ಪ್ರಧಾನ ಮಂತ್ರಿ ಕೃಷಿ ಸಿಂಚಾಯಿ (PKMSY-WDC 2.0) ಯೋಜನೆ
ವರ್ಷ:	2021-22
ಕಾಮಗಾರಿಯ/ ಚಟುವಟಿಕೆಯ ಹೆಸರು:	ಕ್ಷೇತ್ರ ಬದು ನಿರ್ಮಾಣ
ಕಾಮಗಾರಿ/ಚಟುವಟಿಕೆಯ ಛಾಯಚಿತ್ರ (Photo with Lat & Long)	
ಸರ್ವೆ, ನಂಬರ್:	6.14
ಅಕ್ಷಾಂಶ ಮತ್ತು ರೇಖಾಂಶ:	18.1436 77.2018
ಗ್ರಾಮ:	ಹಸ್ತಿಕೇರಾ
ತಾಲ್ಲೂಕು:	ಬೀರಾದ(ಬಾ)
ಜಿಲ್ಲೆ:	ಬೀದರ
ಕಾಮಗಾರಿ/ ಚಟುವಟಿಕೆಯ ಅಂದಾಜು ಮೊತ್ತ (ರೂಪಾಯಿಗಳಲ್ಲಿ)	97168.00
ಕಾಮಗಾರಿ/ ಚಟುವಟಿಕೆಯ ಕುರಿತು ಸಂಕ್ಷಿಪ್ತ ವಿವರ (ಸಮುದಾಯ ಕಾಮಗಾರಿಯಾಗಿದ್ದರೆ ಅಂದಾಜು ನೀರು ಸಂಗ್ರಹಣೆ (Cubic Meter), ರಕ್ಷಣಾತ್ಮಕ ನೀರಾವರಿ ಪ್ರದೇಶ, ಫಲಾನುಭವಿಗಳ ಸಂಖ್ಯೆ ವೈಯಕ್ತಿಕ ಕಾಮಗಾರಿಯಾಗಿದ್ದರೆ, ಫಲಾನುಭವಿ ಹೆಸರು, ಚಟುವಟಿಕೆಯಿಂದ ಪಡೆಯುತ್ತಿರುವ ಲಾಭ)	ಸೆವಂತಾಬಾಯಿ ಗಂಡ ಹರಿಚಂದ್ರ ಸೊಮಲಾಬಾಯಿ ತಾನಾಜಿ ತಂದೆ ಮೊತಿರಾಮ ಚಂದರ ತಂದೆ ಮುನ್ನಾ ಗೊವಿಂದ ತಂದೆ ಹರಿಚಂದ್ರ ಬಾಬು ತಂದೆ ಫತ್ತು ಮೊತಿರಾಮ ತಂದೆ ಫತ್ತು


ಜಲಾನಯನ ಯೋಜನೆಗಳ ಚಟುವಟಿಕೆ/ ಕಾಮಗಾರಿಗಳನ್ನು ಅಂತರ್ಜಾಲದಲ್ಲಿ ಅಳವಡಿಸಲು ಸಂಕ್ಷಿಪ್ತ ಮಾಹಿತಿ

ಯೋಜನೆಯ ಹೆಸರು	ಪ್ರಧಾನ ಮಂತ್ರಿ ಕೃಷಿ ಸಿಂಚಾಯಿ (PKMSY-WDC 2.0) ಯೋಜನೆ
ವರ್ಷ:	2021-22
ಕಾಮಗಾರಿಯ/ ಚಟುವಟಿಕೆಯ ಹೆಸರು:	ಕ್ಷೇತ್ರ ಬದು ನಿರ್ಮಾಣ
ಕಾಮಗಾರಿ/ಚಟುವಟಿಕೆಯ ಛಾಯಾಚಿತ್ರ (Photo with Lat & Long)	 <p>Latitude: 18°14'56" Longitude: 77°20'18" Elevation: 626.7666 m Accuracy: 12.8 m Time: 01-24-2023 13:08 Name: PKMSY WDC 2.0 Aug 2021 Hillman/Isobera</p>
ಸರ್ವೆ, ನಂಬರ್:	14,15
ಅಕ್ಷಾಂಶ ಮತ್ತು ರೇಖಾಂಶ:	
ಗ್ರಾಮ:	ಹಸ್ತಿಕೇರಾ
ತಾಲ್ಲೂಕು:	ಜಿರಾದ(ಬಾ)
ಜಿಲ್ಲೆ:	ಬೀದರ
ಕಾಮಗಾರಿ/ ಚಟುವಟಿಕೆಯ ಅಂದಾಜು ಮೊತ್ತ (ರೂಪಾಯಿಗಳಲ್ಲಿ)	60997.00
ಕಾಮಗಾರಿ/ ಚಟುವಟಿಕೆಯ ಕುರಿತು ಸಂಕ್ಷಿಪ್ತ ವಿವರ (ಸಮುದಾಯ ಕಾಮಗಾರಿಯಾಗಿದ್ದರೆ ಅಂದಾಜು ನೀರು ಸಂಗ್ರಹಣೆ (Cubic Meter), ರಕ್ಷಣಾತ್ಮಕ ನೀರಾವರಿ ಪ್ರದೇಶ, ಫಲಾನುಭವಿಗಳ ಸಂಖ್ಯೆ ವೈಯಕ್ತಿಕ ಕಾಮಗಾರಿಯಾಗಿದ್ದರೆ, ಫಲಾನುಭವಿ ಹೆಸರು, ಚಟುವಟಿಕೆಯಿಂದ ಪಡೆಯುತ್ತಿರುವ ಲಾಭ)	<p>ಸರುಬಾಯಿ ಗಂಡ ರಘುನಾಥ ಸೊಮಲಾಬಾಯಿ ಗಂಡ ಚಂದರ ಸೀತಾರಾಮ ತಂದೆ ಫತ್ತು ವೈಜಿನಾಥ ತಂದೆ ರಾಮಸಿಂಗ</p>


ಜಲಾನಯನ ಯೋಜನೆಗಳ ಚಟುವಟಿಕೆ/ ಕಾಮಗಾರಿಗಳನ್ನು ಅಂತರ್ಜಾಲದಲ್ಲಿ ಅಳವಡಿಸಲು ಸಂಕ್ಷಿಪ್ತ ಮಾಹಿತಿ

ಯೋಜನೆಯ ಹೆಸರು	ಪ್ರಧಾನ ಮಂತ್ರಿ ಕೃಷಿ ಸಿಂಚಾಯಿ (PKMSY-WDC 2.0) ಯೋಜನೆ
ವರ್ಷ:	2021-22
ಕಾಮಗಾರಿಯ/ ಚಟುವಟಿಕೆಯ ಹೆಸರು:	ಕ್ಷೇತ್ರ ಬದು ನಿರ್ಮಾಣ
ಕಾಮಗಾರಿ/ಚಟುವಟಿಕೆಯ ಛಾಯಾಚಿತ್ರ (Photo with Lat & Long)	
ಸರ್ವೆ, ನಂಬರ್:	13
ಅಕ್ಷಾಂಶ ಮತ್ತು ರೇಖಾಂಶ:	18.1448 772025
ಗ್ರಾಮ:	ಹಸ್ತಿಕೇರಾ
ತಾಲ್ಲೂಕು:	ಬೀರಾದ(ಬಾ)
ಜಿಲ್ಲೆ:	ಬೀದರ
ಕಾಮಗಾರಿ/ ಚಟುವಟಿಕೆಯ ಅಂದಾಜು ಮೊತ್ತ (ರೂಪಾಯಿಗಳಲ್ಲಿ)	40006.00
ಕಾಮಗಾರಿ/ ಚಟುವಟಿಕೆಯ ಕುರಿತು ಸಂಕ್ಷಿಪ್ತ ವಿವರ (ಸಮುದಾಯ ಕಾಮಗಾರಿಯಾಗಿದ್ದರೆ ಅಂದಾಜು ನೀರು ಸಂಗ್ರಹಣೆ (Cubic Meter), ರಕ್ಷಣಾತ್ಮಕ ನೀರಾವರಿ ಪ್ರದೇಶ, ಫಲಾನುಭವಿಗಳ ಸಂಖ್ಯೆ ವೈಯಕ್ತಿಕ ಕಾಮಗಾರಿಯಾಗಿದ್ದರೆ, ಫಲಾನುಭವಿ ಹೆಸರು, ಚಟುವಟಿಕೆಯಿಂದ ಪಡೆಯುತ್ತಿರುವ ಲಾಭ)	ಧನರಾಜ ತಂದೆ ಗಣಪತಿ ನರಸಿಂಗ ತಂದೆ ಗಣಪತಿ ಬೀರಪ್ಪಾ ತಂದೆ ಗಣಪತಿ


ಜಲಾನಯನ ಯೋಜನೆಗಳ ಚಟುವಟಿಕೆ/ ಕಾಮಗಾರಿಗಳನ್ನು ಅಂತರ್ಜಾಲದಲ್ಲಿ ಅಳವಡಿಸಲು ಸಂಕ್ಷಿಪ್ತ ಮಾಹಿತಿ

ಯೋಜನೆಯ ಹೆಸರು	ಪ್ರಧಾನ ಮಂತ್ರಿ ಕೃಷಿ ಸಿಂಚಾಯಿ (PKMSY-WDC 2.0) ಯೋಜನೆ
ವರ್ಷ:	2021-22
ಕಾಮಗಾರಿಯ/ ಚಟುವಟಿಕೆಯ ಹೆಸರು:	ಕ್ಷೇತ್ರ ಬದು ನಿರ್ಮಾಣ
ಕಾಮಗಾರಿ/ಚಟುವಟಿಕೆಯ ಛಾಯಚಿತ್ರ (Photo with Lat & Long)	
ಸರ್ವೇ, ನಂಬರ್:	25,28,50,20,26
ಅಕ್ಷಾಂಶ ಮತ್ತು ರೇಖಾಂಶ:	18.140 77.2455
ಗ್ರಾಮ:	ಹಸ್ತಿಕೇರಾ
ತಾಲ್ಲೂಕು:	ಬೀರಾದ(ಬಾ)
ಜಿಲ್ಲೆ:	ಬೀದರ
ಕಾಮಗಾರಿ/ ಚಟುವಟಿಕೆಯ ಅಂದಾಜು ಮೊತ್ತ (ರೂಪಾಯಿಗಳಲ್ಲಿ)	160270.00
ಕಾಮಗಾರಿ/ ಚಟುವಟಿಕೆಯ ಕುರಿತು ಸಂಕ್ಷಿಪ್ತ ವಿವರ (ಸಮುದಾಯ ಕಾಮಗಾರಿಯಾಗಿದ್ದರೆ ಅಂದಾಜು ನೀರು ಸಂಗ್ರಹಣೆ (Cubic Meter), ರಕ್ಷಣಾತ್ಮಕ ನೀರಾವರಿ ಪ್ರದೇಶ, ಫಲಾನುಭವಿಗಳ ಸಂಖ್ಯೆ ವೈಯಕ್ತಿಕ ಕಾಮಗಾರಿಯಾಗಿದ್ದರೆ, ಫಲಾನುಭವಿ ಹೆಸರು, ಚಟುವಟಿಕೆಯಿಂದ ಪಡೆಯುತ್ತಿರುವ ಲಾಭ)	ಸೋಪಾನ ತಂದೆ ತುಕಾರಾಮ, ಪೀರಾಬಾಯಿ ಗಂಡ ಮಷ್ಣಾ, ದಶರಥ, ಗಣಪತಿ, ಪೀರಾಬಾಯಿ ಗಂಡ ಮಷ್ಣಾ, ಪಂಡರಿನಾಥ ತಂದೆ ಗುಂಡಾಜಿ, ನಾಮದೇವ ತಂದೆ ಗುಂಡಾಜಿ, ಹರಿಯಾಬಾಯಿ ಗಂಡ ಹಣಮಂತರಾವ, ಶಂಕರ ತಂದೆ ವಿಠಲ,ಪಂಚುಬಾಯಿ ಗಂಡ ವಿಶ್ವನಾಥ, ಅನುಸಯಬಾಯಿ ಗಂಡ ಶಂಕರ, ಶಂಕರ ತಂದೆ ವಿಠಲ, ದೇವಬಾ ತಂದೆ ತುಕಾರಾಮ


ಜಲಾನಯನ ಯೋಜನೆಗಳ ಚಟುವಟಿಕೆ/ ಕಾಮಗಾರಿಗಳನ್ನು ಅಂತರ್ಜಾಲದಲ್ಲಿ ಅಳವಡಿಸಲು ಸಂಕ್ಷಿಪ್ತ ಮಾಹಿತಿ

ಯೋಜನೆಯ ಹೆಸರು	ಪ್ರಧಾನ ಮಂತ್ರಿ ಕೃಷಿ ಸಿಂಚಾಯಿ (PKMSY-WDC 2.0) ಯೋಜನೆ
ವರ್ಷ:	2021-22
ಕಾಮಗಾರಿಯ/ ಚಟುವಟಿಕೆಯ ಹೆಸರು:	ಕ್ಷೇತ್ರ ಬದು ನಿರ್ಮಾಣ
ಕಾಮಗಾರಿ/ಚಟುವಟಿಕೆಯ ಛಾಯಾಚಿತ್ರ (Photo with Lat & Long)	
ಸರ್ವೆ, ನಂಬರ್:	15,25
ಅಕ್ಷಾಂಶ ಮತ್ತು ರೇಖಾಂಶ:	18.1411 77.2256
ಗ್ರಾಮ:	ಹಸ್ತಿಕೇರಾ
ತಾಲ್ಲೂಕು:	ಜಿರಾದ(ಬಾ)
ಜಿಲ್ಲೆ:	ಬೀದರ
ಕಾಮಗಾರಿ/ ಚಟುವಟಿಕೆಯ ಅಂದಾಜು ಮೊತ್ತ (ರೂಪಾಯಿಗಳಲ್ಲಿ)	76697.00
ಕಾಮಗಾರಿ/ ಚಟುವಟಿಕೆಯ ಕುರಿತು ಸಂಕ್ಷಿಪ್ತ ವಿವರ (ಸಮುದಾಯ ಕಾಮಗಾರಿಯಾಗಿದ್ದರೆ ಅಂದಾಜು ನೀರು ಸಂಗ್ರಹಣೆ (Cubic Meter), ರಕ್ಷಣಾತ್ಮಕ ನೀರಾವರಿ ಪ್ರದೇಶ, ಫಲಾನುಭವಿಗಳ ಸಂಖ್ಯೆ ವೈಯಕ್ತಿಕ ಕಾಮಗಾರಿಯಾಗಿದ್ದರೆ, ಫಲಾನುಭವಿ ಹೆಸರು, ಚಟುವಟಿಕೆಯಿಂದ ಪಡೆಯುತ್ತಿರುವ ಲಾಭ)	ಕಲಾವತಿ ಗಂಡ ಜ್ಞಾನೋಬಾ ಕಾಶಿರಾಮ ಜ್ಞಾನೋಬಾ ತಂದೆ ಚಂದರರಾವ ನಿವರ್ತಿ ತಂದೆ ತುಕಾರಾಮ ಬಳಿರಾಮ ತಂದೆ ಭೀಮರಾವ

ಜಲಾನಯನ ಯೋಜನೆಗಳ ಚಟುವಟಿಕೆ/ ಕಾಮಗಾರಿಗಳನ್ನು ಅಂತರ್ಜಾಲದಲ್ಲಿ ಅಳವಡಿಸಲು ಸಂಕ್ಷಿಪ್ತ ಮಾಹಿತಿ

ಯೋಜನೆಯ ಹೆಸರು	ಪ್ರಧಾನ ಮಂತ್ರಿ ಕೃಷಿ ಸಿಂಚಾಯಿ (PKMSY-WDC 2.0) ಯೋಜನೆ
ವರ್ಷ:	2021-22
ಕಾಮಗಾರಿಯ/ ಚಟುವಟಿಕೆಯ ಹೆಸರು:	ಕ್ಷೇತ್ರ ಬದು ನಿರ್ಮಾಣ
ಕಾಮಗಾರಿ/ಚಟುವಟಿಕೆಯ ಛಾಯಾಚಿತ್ರ (Photo with Lat & Long)	
ಸರ್ವೆ, ನಂಬರ್:	15
ಅಕ್ಷಾಂಶ ಮತ್ತು ರೇಖಾಂಶ:	18.1657 77.2141
ಗ್ರಾಮ:	ಹಸ್ತಿಕೇರಾ
ತಾಲ್ಲೂಕು:	ಬೀರಾದ(ಬಾ)
ಜಿಲ್ಲೆ:	ಬೀದರ
ಕಾಮಗಾರಿ/ ಚಟುವಟಿಕೆಯ ಅಂದಾಜು ಮೊತ್ತ (ರೂಪಾಯಿಗಳಲ್ಲಿ)	35937.00
ಕಾಮಗಾರಿ/ ಚಟುವಟಿಕೆಯ ಕುರಿತು ಸಂಕ್ಷಿಪ್ತ ವಿವರ (ಸಮುದಾಯ ಕಾಮಗಾರಿಯಾಗಿದ್ದರೆ ಅಂದಾಜು ನೀರು ಸಂಗ್ರಹಣೆ (Cubic Meter), ರಕ್ಷಣಾತ್ಮಕ ನೀರಾವರಿ ಪ್ರದೇಶ, ಫಲಾನುಭವಿಗಳ ಸಂಖ್ಯೆ ವೈಯಕ್ತಿಕ ಕಾಮಗಾರಿಯಾಗಿದ್ದರೆ, ಫಲಾನುಭವಿ ಹೆಸರು, ಚಟುವಟಿಕೆಯಿಂದ ಪಡೆಯುತ್ತಿರುವ ಲಾಭ)	ವಿಠಲ ತಂದೆ ಶಂಕರ ಸುರೇಖಾ ಗಂಡ ಪುಂಡಲಿಕ


ಜಲಾನಯನ ಯೋಜನೆಗಳ ಚಟುವಟಿಕೆ/ ಕಾಮಗಾರಿಗಳನ್ನು ಅಂತರ್ಜಾಲದಲ್ಲಿ ಅಳವಡಿಸಲು ಸಂಕ್ಷಿಪ್ತ ಮಾಹಿತಿ

ಯೋಜನೆಯ ಹೆಸರು	ಪ್ರಧಾನ ಮಂತ್ರಿ ಕೃಷಿ ಸಿಂಚಾಯಿ (PKMSY-WDC 2.0) ಯೋಜನೆ
ವರ್ಷ:	2021-22
ಕಾಮಗಾರಿಯ/ ಚಟುವಟಿಕೆಯ ಹೆಸರು:	ಕ್ಷೇತ್ರ ಬದು ನಿರ್ಮಾಣ
ಕಾಮಗಾರಿ/ಚಟುವಟಿಕೆಯ ಛಾಯಾಚಿತ್ರ (Photo with Lat & Long)	
ಸರ್ವೇ, ನಂಬರ್:	8,24
ಅಕ್ಷಾಂಶ ಮತ್ತು ರೇಖಾಂಶ:	18.1652 77.2138
ಗ್ರಾಮ:	ಹಸ್ತಿಕೇರಾ
ತಾಲ್ಲೂಕು:	ಬೀರಾದ(ಬಾ)
ಜಿಲ್ಲೆ:	ಬೀದರ
ಕಾಮಗಾರಿ/ ಚಟುವಟಿಕೆಯ ಅಂದಾಜು ಮೊತ್ತ (ರೂಪಾಯಿಗಳಲ್ಲಿ)	30807.00
ಕಾಮಗಾರಿ/ ಚಟುವಟಿಕೆಯ ಕುರಿತು ಸಂಕ್ಷಿಪ್ತ ವಿವರ (ಸಮುದಾಯ ಕಾಮಗಾರಿಯಾಗಿದ್ದರೆ ಅಂದಾಜು ನೀರು ಸಂಗ್ರಹಣೆ (Cubic Meter), ರಕ್ಷಣಾತ್ಮಕ ನೀರಾವರಿ ಪ್ರದೇಶ, ಫಲಾನುಭವಿಗಳ ಸಂಖ್ಯೆ ವೈಯಕ್ತಿಕ ಕಾಮಗಾರಿಯಾಗಿದ್ದರೆ, ಫಲಾನುಭವಿ ಹೆಸರು, ಚಟುವಟಿಕೆಯಿಂದ ಪಡೆಯುತ್ತಿರುವ ಲಾಭ)	ರಂಗನಾಥ ಅಮರ ತಂದೆ ಬಾಪುರಾವ ಗುಣವಂತ ತಂದೆ ಸೊಪಾನರಾವ


ಜಲಾನಯನ ಯೋಜನೆಗಳ ಚಟುವಟಿಕೆ/ ಕಾಮಗಾರಿಗಳನ್ನು ಅಂತರ್ಜಾಲದಲ್ಲಿ ಅಳವಡಿಸಲು ಸಂಕ್ಷಿಪ್ತ ಮಾಹಿತಿ

ಯೋಜನೆಯ ಹೆಸರು	ಪ್ರಧಾನ ಮಂತ್ರಿ ಕೃಷಿ ಸಿಂಚಾಯಿ (PKMSY-WDC 2.0) ಯೋಜನೆ
ವರ್ಷ:	2021-22
ಕಾಮಗಾರಿಯ/ ಚಟುವಟಿಕೆಯ ಹೆಸರು:	ಕ್ಷೇತ್ರ ಬದು ನಿರ್ಮಾಣ
ಕಾಮಗಾರಿ/ಚಟುವಟಿಕೆಯ ಛಾಯಾಚಿತ್ರ (Photo with Lat & Long)	
ಸರ್ವೆ, ನಂಬರ್:	21
ಅಕ್ಷಾಂಶ ಮತ್ತು ರೇಖಾಂಶ:	18.259412 77.367076
ಗ್ರಾಮ:	ಜಮಾಲಪುರ
ತಾಲ್ಲೂಕು:	ಜಿರಾದ(ಬಾ)
ಜಿಲ್ಲೆ:	ಬೀದರ
ಕಾಮಗಾರಿ/ ಚಟುವಟಿಕೆಯ ಅಂದಾಜು ಮೊತ್ತ (ರೂಪಾಯಿಗಳಲ್ಲಿ)	99838.00
ಕಾಮಗಾರಿ/ ಚಟುವಟಿಕೆಯ ಕುರಿತು ಸಂಕ್ಷಿಪ್ತ ವಿವರ (ಸಮುದಾಯ ಕಾಮಗಾರಿಯಾಗಿದ್ದರೆ ಅಂದಾಜು ನೀರು ಸಂಗ್ರಹಣೆ (Cubic Meter), ರಕ್ಷಣಾತ್ಮಕ ನೀರಾವರಿ ಪ್ರದೇಶ, ಫಲಾನುಭವಿಗಳ ಸಂಖ್ಯೆ ವೈಯಕ್ತಿಕ ಕಾಮಗಾರಿಯಾಗಿದ್ದರೆ, ಫಲಾನುಭವಿ ಹೆಸರು, ಚಟುವಟಿಕೆಯಿಂದ ಪಡೆಯುತ್ತಿರುವ ಲಾಭ)	ತೇಜಾರಾವ ತಂದೆ ವಿಠಲರಾವ ತೇಜಾರಾವ ತಂದೆ ವಿಠಲರಾವ ಭುಜಂಗರಾವ ತಂದೆ ವಿಠಲರಾವ ಜೈಶ್ರೀ ಶೇಷರಾವ ಶೇಷರಾವ

ಜಲಾನಯನ ಯೋಜನೆಗಳ ಚಟುವಟಿಕೆ/ ಕಾಮಗಾರಿಗಳನ್ನು ಅಂತರ್ಜಾಲದಲ್ಲಿ ಅಳವಡಿಸಲು ಸಂಕ್ಷಿಪ್ತ ಮಾಹಿತಿ

ಯೋಜನೆಯ ಹೆಸರು	ಪ್ರಧಾನ ಮಂತ್ರಿ ಕೃಷಿ ಸಿಂಚಾಯಿ (PKMSY-WDC 2.0) ಯೋಜನೆ
ವರ್ಷ:	2021-22
ಕಾಮಗಾರಿಯ/ ಚಟುವಟಿಕೆಯ ಹೆಸರು:	ಕ್ಷೇತ್ರ ಬದು ನಿರ್ಮಾಣ
ಕಾಮಗಾರಿ/ಚಟುವಟಿಕೆಯ ಛಾಯಚಿತ್ರ (Photo with Lat & Long)	
ಸರ್ವೆ, ನಂಬರ್:	21,22,25
ಅಕ್ಷಾಂಶ ಮತ್ತು ರೇಖಾಂಶ:	18.259461 77.367163
ಗ್ರಾಮ:	ಜಮಾಲಪುರ
ತಾಲ್ಲೂಕು:	ಬೀರಾದ(ಬಾ)
ಜಿಲ್ಲೆ:	ಬೀದರ
ಕಾಮಗಾರಿ/ ಚಟುವಟಿಕೆಯ ಅಂದಾಜು ಮೊತ್ತ (ರೂಪಾಯಿಗಳಲ್ಲಿ)	99948.00
ಕಾಮಗಾರಿ/ ಚಟುವಟಿಕೆಯ ಕುರಿತು ಸಂಕ್ಷಿಪ್ತ ವಿವರ (ಸಮುದಾಯ ಕಾಮಗಾರಿಯಾಗಿದ್ದರೆ ಅಂದಾಜು ನೀರು ಸಂಗ್ರಹಣೆ (Cubic Meter), ರಕ್ಷಣಾತ್ಮಕ ನೀರಾವರಿ ಪ್ರದೇಶ, ಫಲಾನುಭವಿಗಳ ಸಂಖ್ಯೆ ವೈಯಕ್ತಿಕ ಕಾಮಗಾರಿಯಾಗಿದ್ದರೆ, ಫಲಾನುಭವಿ ಹೆಸರು, ಚಟುವಟಿಕೆಯಿಂದ ಪಡೆಯುತ್ತಿರುವ ಲಾಭ)	ಭುಜಂಗರಾವ ತಂದೆ ವಿಠಲರಾವ ಪಂಡರಿ ತಂದೆ ಗೊವಿಂದರಾವ ಖಂಡರಾವ ತಂದೆ ಶಿವಪ್ಪಾ


ಜಲಾನಯನ ಯೋಜನೆಗಳ ಚಟುವಟಿಕೆ/ ಕಾಮಗಾರಿಗಳನ್ನು ಅಂತರ್ಜಾಲದಲ್ಲಿ ಅಳವಡಿಸಲು ಸಂಕ್ಷಿಪ್ತ ಮಾಹಿತಿ

ಯೋಜನೆಯ ಹೆಸರು	ಪ್ರಧಾನ ಮಂತ್ರಿ ಕೃಷಿ ಸಿಂಚಾಯಿ (PKMSY-WDC 2.0) ಯೋಜನೆ
ವರ್ಷ:	2021-22
ಕಾಮಗಾರಿಯ/ ಚಟುವಟಿಕೆಯ ಹೆಸರು:	ಕ್ಷೇತ್ರ ಬದು ನಿರ್ಮಾಣ
ಕಾಮಗಾರಿ/ಚಟುವಟಿಕೆಯ ಛಾಯಾಚಿತ್ರ (Photo with Lat & Long)	
ಸರ್ವೆ, ನಂಬರ್:	8,19,26,27,28
ಅಕ್ಷಾಂಶ ಮತ್ತು ರೇಖಾಂಶ:	18.250537 77.35435
ಗ್ರಾಮ:	ಜಮಾಲಪುರ
ತಾಲ್ಲೂಕು:	ಬೀರಾದ(ಬಾ)
ಜಿಲ್ಲೆ:	ಬೀದರ
ಕಾಮಗಾರಿ/ ಚಟುವಟಿಕೆಯ ಅಂದಾಜು ಮೊತ್ತ (ರೂಪಾಯಿಗಳಲ್ಲಿ)	99275.00
ಕಾಮಗಾರಿ/ ಚಟುವಟಿಕೆಯ ಕುರಿತು ಸಂಕ್ಷಿಪ್ತ ವಿವರ (ಸಮುದಾಯ ಕಾಮಗಾರಿಯಾಗಿದ್ದರೆ ಅಂದಾಜು ನೀರು ಸಂಗ್ರಹಣೆ (Cubic Meter), ರಕ್ಷಣಾತ್ಮಕ ನೀರಾವರಿ ಪ್ರದೇಶ, ಫಲಾನುಭವಿಗಳ ಸಂಖ್ಯೆ ವೈಯಕ್ತಿಕ ಕಾಮಗಾರಿಯಾಗಿದ್ದರೆ, ಫಲಾನುಭವಿ ಹೆಸರು, ಚಟುವಟಿಕೆಯಿಂದ ಪಡೆಯುತ್ತಿರುವ ಲಾಭ)	ಗೊವಿಂದ ಹರಿ ಓಂ ಖಂಡರಾವ ತಂದೆ ರಾಮರಾವ ಮಣ್ಣಾಜಿ ತಂದೆ ಮಾಧವರಾವ ಮಂಜುಳಾಬಾಯಿ ಗಂಡ ಶಂಕರರಾವ


ಜಲಾನಯನ ಯೋಜನೆಗಳ ಚಟುವಟಿಕೆ/ ಕಾಮಗಾರಿಗಳನ್ನು ಅಂತರ್ಜಾಲದಲ್ಲಿ ಅಳವಡಿಸಲು ಸಂಕ್ಷಿಪ್ತ ಮಾಹಿತಿ

ಯೋಜನೆಯ ಹೆಸರು	ಪ್ರಧಾನ ಮಂತ್ರಿ ಕೃಷಿ ಸಿಂಚಾಯಿ (PKMSY-WDC 2.0) ಯೋಜನೆ
ವರ್ಷ:	2021-22
ಕಾಮಗಾರಿಯ/ ಚಟುವಟಿಕೆಯ ಹೆಸರು:	ಕ್ಷೇತ್ರ ಬದು ನಿರ್ಮಾಣ
ಕಾಮಗಾರಿ/ಚಟುವಟಿಕೆಯ ಛಾಯಚಿತ್ರ (Photo with Lat & Long)	 <p>Latitude: 18.252547 Longitude: 77.355489 Elevation: 895.78124 m Accuracy: 38.9 m Time: 07-03-2022 10:16 Note: New Generation watershed Development Project (WDC-PMKSY 2.0) Aurad (B)</p>
ಸರ್ವೆ, ನಂಬರ್:	8,19
ಅಕ್ಷಾಂಶ ಮತ್ತು ರೇಖಾಂಶ:	18.252547 77.355489
ಗ್ರಾಮ:	ಜಮಾಲಪುರ
ತಾಲ್ಲೂಕು:	ಬೀರಾದ(ಬಾ)
ಜಿಲ್ಲೆ:	ಬೀದರ
ಕಾಮಗಾರಿ/ ಚಟುವಟಿಕೆಯ ಅಂದಾಜು ಮೊತ್ತ (ರೂಪಾಯಿಗಳಲ್ಲಿ)	77238.00
ಕಾಮಗಾರಿ/ ಚಟುವಟಿಕೆಯ ಕುರಿತು ಸಂಕ್ಷಿಪ್ತ ವಿವರ (ಸಮುದಾಯ ಕಾಮಗಾರಿಯಾಗಿದ್ದರೆ ಅಂದಾಜು ನೀರು ಸಂಗ್ರಹಣೆ (Cubic Meter), ರಕ್ಷಣಾತ್ಮಕ ನೀರಾವರಿ ಪ್ರದೇಶ, ಫಲಾನುಭವಿಗಳ ಸಂಖ್ಯೆ ವೈಯಕ್ತಿಕ ಕಾಮಗಾರಿಯಾಗಿದ್ದರೆ, ಫಲಾನುಭವಿ ಹೆಸರು, ಚಟುವಟಿಕೆಯಿಂದ ಪಡೆಯುತ್ತಿರುವ ಲಾಭ)	ಮುಕ್ತಾಬಾಯಿ ಗಂಡ ಉದವರಾವ ಲಲಿತಾಬಾಯಿ ಗಂಡ ಭಾನುದಾಸ ರಾಧಾಬಾಯಿ ಗಂಡ ಶಿವಾಜಿ


ಜಲಾನಯನ ಯೋಜನೆಗಳ ಚಟುವಟಿಕೆ/ ಕಾಮಗಾರಿಗಳನ್ನು ಅಂತರ್ಜಾಲದಲ್ಲಿ ಅಳವಡಿಸಲು ಸಂಕ್ಷಿಪ್ತ ಮಾಹಿತಿ

ಯೋಜನೆಯ ಹೆಸರು	ಪ್ರಧಾನ ಮಂತ್ರಿ ಕೃಷಿ ಸಿಂಚಾಯಿ (PKMSY-WDC 2.0) ಯೋಜನೆ
ವರ್ಷ:	2021-22
ಕಾಮಗಾರಿಯ/ ಚಟುವಟಿಕೆಯ ಹೆಸರು:	ಕ್ಷೇತ್ರ ಬದು ನಿರ್ಮಾಣ
ಕಾಮಗಾರಿ/ಚಟುವಟಿಕೆಯ ಛಾಯಚಿತ್ರ (Photo with Lat & Long)	
ಸರ್ವೇ, ನಂಬರ್:	7,8,16
ಅಕ್ಷಾಂಶ ಮತ್ತು ರೇಖಾಂಶ:	18.252694 77.355574
ಗ್ರಾಮ:	ಜಮಾಲಪುರ
ತಾಲ್ಲೂಕು:	ಬೀರಾದ(ಬಾ)
ಜಿಲ್ಲೆ:	ಬೀದರ
ಕಾಮಗಾರಿ/ ಚಟುವಟಿಕೆಯ ಅಂದಾಜು ಮೊತ್ತ (ರೂಪಾಯಿಗಳಲ್ಲಿ)	97387.00
ಕಾಮಗಾರಿ/ ಚಟುವಟಿಕೆಯ ಕುರಿತು ಸಂಕ್ಷಿಪ್ತ ವಿವರ (ಸಮುದಾಯ ಕಾಮಗಾರಿಯಾಗಿದ್ದರೆ ಅಂದಾಜು ನೀರು ಸಂಗ್ರಹಣೆ (Cubic Meter), ರಕ್ಷಣಾತ್ಮಕ ನೀರಾವರಿ ಪ್ರದೇಶ, ಫಲಾನುಭವಿಗಳ ಸಂಖ್ಯೆ ವೈಯಕ್ತಿಕ ಕಾಮಗಾರಿಯಾಗಿದ್ದರೆ, ಫಲಾನುಭವಿ ಹೆಸರು, ಚಟುವಟಿಕೆಯಿಂದ ಪಡೆಯುತ್ತಿರುವ ಲಾಭ)	ದಿಗಂಬರ ತಂದೆ ಹನುಮಣತ ರಾಜೇಂದ್ರ ವಾಮನರಾವ ತಂದೆ ಶಾಮರಾವ ಅಶೋಕ ಸಕುಬಾಯಿ ಗಂಡ ಆನಂದ


ಜಲಾನಯನ ಯೋಜನೆಗಳ ಚಟುವಟಿಕೆ/ ಕಾಮಗಾರಿಗಳನ್ನು ಅಂತರ್ಜಾಲದಲ್ಲಿ ಅಳವಡಿಸಲು ಸಂಕ್ಷಿಪ್ತ ಮಾಹಿತಿ

ಯೋಜನೆಯ ಹೆಸರು	ಪ್ರಧಾನ ಮಂತ್ರಿ ಕೃಷಿ ಸಿಂಚಾಯಿ (PKMSY-WDC 2.0) ಯೋಜನೆ
ವರ್ಷ:	2021-22
ಕಾಮಗಾರಿಯ/ ಚಟುವಟಿಕೆಯ ಹೆಸರು:	ಕ್ಷೇತ್ರ ಬದು ನಿರ್ಮಾಣ
ಕಾಮಗಾರಿ/ಚಟುವಟಿಕೆಯ ಛಾಯಾಚಿತ್ರ (Photo with Lat & Long)	
ಸರ್ವೇ, ನಂಬರ್:	8,9,16
ಅಕ್ಷಾಂಶ ಮತ್ತು ರೇಖಾಂಶ:	18.253664 77.354162
ಗ್ರಾಮ:	ಜಮಾಲಪುರ
ತಾಲ್ಲೂಕು:	ಬೀರಾದ(ಬಾ)
ಜಿಲ್ಲೆ:	ಬೀದರ
ಕಾಮಗಾರಿ/ ಚಟುವಟಿಕೆಯ ಅಂದಾಜು ಮೊತ್ತ (ರೂಪಾಯಿಗಳಲ್ಲಿ)	85312.00
ಕಾಮಗಾರಿ/ ಚಟುವಟಿಕೆಯ ಕುರಿತು ಸಂಕ್ಷಿಪ್ತ ವಿವರ (ಸಮುದಾಯ ಕಾಮಗಾರಿಯಾಗಿದ್ದರೆ ಅಂದಾಜು ನೀರು ಸಂಗ್ರಹಣೆ (Cubic Meter), ರಕ್ಷಣಾತ್ಮಕ ನೀರಾವರಿ ಪ್ರದೇಶ, ಫಲಾನುಭವಿಗಳ ಸಂಖ್ಯೆ ವೈಯಕ್ತಿಕ ಕಾಮಗಾರಿಯಾಗಿದ್ದರೆ, ಫಲಾನುಭವಿ ಹೆಸರು, ಚಟುವಟಿಕೆಯಿಂದ ಪಡೆಯುತ್ತಿರುವ ಲಾಭ)	ಲಕ್ಷ್ಮಣ ನಿವರ್ತಿ ತಂದೆ ಮಾಣಿಕರಾವ ತುಳಸಿರಾಮ ತಂದೆ ವಿರಲರಾವ ಸೊಪಾನ


ಜಲಾನಯನ ಯೋಜನೆಗಳ ಚಟುವಟಿಕೆ/ ಕಾಮಗಾರಿಗಳನ್ನು ಅಂತರ್ಜಾಲದಲ್ಲಿ ಅಳವಡಿಸಲು ಸಂಕ್ಷಿಪ್ತ ಮಾಹಿತಿ

ಯೋಜನೆಯ ಹೆಸರು	ಪ್ರಧಾನ ಮಂತ್ರಿ ಕೃಷಿ ಸಿಂಚಾಯಿ (PKMSY-WDC 2.0) ಯೋಜನೆ
ವರ್ಷ:	2021-22
ಕಾಮಗಾರಿಯ/ ಚಟುವಟಿಕೆಯ ಹೆಸರು:	ಕ್ಷೇತ್ರ ಬದು ನಿರ್ಮಾಣ
ಕಾಮಗಾರಿ/ಚಟುವಟಿಕೆಯ ಛಾಯಚಿತ್ರ (Photo with Lat & Long)	
ಸರ್ವೆ, ನಂಬರ್:	32.33
ಅಕ್ಷಾಂಶ ಮತ್ತು ರೇಖಾಂಶ:	18.253599 77.354692
ಗ್ರಾಮ:	ಜಮಾಲಪುರ
ತಾಲ್ಲೂಕು:	ಬೀರಾದ(ಬಾ)
ಜಿಲ್ಲೆ:	ಬೀದರ
ಕಾಮಗಾರಿ/ ಚಟುವಟಿಕೆಯ ಅಂದಾಜು ಮೊತ್ತ (ರೂಪಾಯಿಗಳಲ್ಲಿ)	96587.00
ಕಾಮಗಾರಿ/ ಚಟುವಟಿಕೆಯ ಕುರಿತು ಸಂಕ್ಷಿಪ್ತ ವಿವರ (ಸಮುದಾಯ ಕಾಮಗಾರಿಯಾಗಿದ್ದರೆ ಅಂದಾಜು ನೀರು ಸಂಗ್ರಹಣೆ (Cubic Meter), ರಕ್ಷಣಾತ್ಮಕ ನೀರಾವರಿ ಪ್ರದೇಶ, ಫಲಾನುಭವಿಗಳ ಸಂಖ್ಯೆ ವೈಯಕ್ತಿಕ ಕಾಮಗಾರಿಯಾಗಿದ್ದರೆ, ಫಲಾನುಭವಿ ಹೆಸರು, ಚಟುವಟಿಕೆಯಿಂದ ಪಡೆಯುತ್ತಿರುವ ಲಾಭ)	ರಾಮರಾವ ತಂದೆ ಬಾಬಜಿ ಕಿಶನ ತಂದೆ ಬಾಬಜಿ ಬಳಿರಾಮ ತಂದೆ ಬಾಬಜಿ ಸೂರ್ಯಕಾಂತ ತಂದೆ ವಿಶ್ವೆಂಬರ ಅನುಷಾಬಾಯಿ ಗಂಡ ವಿಶ್ವೆಂಬರ ನಾಮದೇವ ತಂದೆ ಜ್ಞಾನೋಬಾ ಸೂರ್ಯಕಾಂತ ತಂದೆ ವಿಶ್ವೆಂಬರ


ಜಲಾನಯನ ಯೋಜನೆಗಳ ಚಟುವಟಿಕೆ/ ಕಾಮಗಾರಿಗಳನ್ನು ಅಂತರ್ಜಾಲದಲ್ಲಿ ಅಳವಡಿಸಲು ಸಂಕ್ಷಿಪ್ತ ಮಾಹಿತಿ

ಯೋಜನೆಯ ಹೆಸರು	ಪ್ರಧಾನ ಮಂತ್ರಿ ಕೃಷಿ ಸಿಂಚಾಯಿ (PKMSY-WDC 2.0) ಯೋಜನೆ
ವರ್ಷ:	2021-22
ಕಾಮಗಾರಿಯ/ ಚಟುವಟಿಕೆಯ ಹೆಸರು:	ಕ್ಷೇತ್ರ ಬದು ನಿರ್ಮಾಣ
ಕಾಮಗಾರಿ/ಚಟುವಟಿಕೆಯ ಛಾಯಾಚಿತ್ರ (Photo with Lat & Long)	
ಸರ್ವೇ, ನಂಬರ್:	31,32,33
ಅಕ್ಷಾಂಶ ಮತ್ತು ರೇಖಾಂಶ:	18.253268 77.355653
ಗ್ರಾಮ:	ಜಮಾಲಪುರ
ತಾಲ್ಲೂಕು:	ಬೀರಾದ(ಬಾ)
ಜಿಲ್ಲೆ:	ಬೀದರ
ಕಾಮಗಾರಿ/ ಚಟುವಟಿಕೆಯ ಅಂದಾಜು ಮೊತ್ತ (ರೂಪಾಯಿಗಳಲ್ಲಿ)	92779.00
ಕಾಮಗಾರಿ/ ಚಟುವಟಿಕೆಯ ಕುರಿತು ಸಂಕ್ಷಿಪ್ತ ವಿವರ (ಸಮುದಾಯ ಕಾಮಗಾರಿಯಾಗಿದ್ದರೆ ಅಂದಾಜು ನೀರು ಸಂಗ್ರಹಣೆ (Cubic Meter), ರಕ್ಷಣಾತ್ಮಕ ನೀರಾವರಿ ಪ್ರದೇಶ, ಫಲಾನುಭವಿಗಳ ಸಂಖ್ಯೆ ವೈಯಕ್ತಿಕ ಕಾಮಗಾರಿಯಾಗಿದ್ದರೆ, ಫಲಾನುಭವಿ ಹೆಸರು, ಚಟುವಟಿಕೆಯಿಂದ ಪಡೆಯುತ್ತಿರುವ ಲಾಭ)	ಖಂಡೇರಾವ ತಂದೆ ಬಳಿರಾಮ ಕಿಶನ ತಂದೆ ಬಾಬಜಿ ಬಾಲಾಜಿ ತಂದೆ ಮೊತ್ತಿರಾಮ ಸುಮಿತ್ರಾಬಾಯಿ ಸಂಬಾಜಿ ತಾನಾಜಿ ತಂದೆ ಸಂಬಾಜಿ ಹಣಮಂತ


ಜಲಾನಯನ ಯೋಜನೆಗಳ ಚಟುವಟಿಕೆ/ ಕಾಮಗಾರಿಗಳನ್ನು ಅಂತರ್ಜಾಲದಲ್ಲಿ ಅಳವಡಿಸಲು ಸಂಕ್ಷಿಪ್ತ ಮಾಹಿತಿ

ಯೋಜನೆಯ ಹೆಸರು	ಪ್ರಧಾನ ಮಂತ್ರಿ ಕೃಷಿ ಸಿಂಚಾಯಿ (PKMSY-WDC 2.0) ಯೋಜನೆ
ವರ್ಷ:	2021-22
ಕಾಮಗಾರಿಯ/ ಚಟುವಟಿಕೆಯ ಹೆಸರು:	ಕ್ಷೇತ್ರ ಬದು ನಿರ್ಮಾಣ
ಕಾಮಗಾರಿ/ಚಟುವಟಿಕೆಯ ಛಾಯಾಚಿತ್ರ (Photo with Lat & Long)	 <p>Latitude: 18.256183 Longitude: 77.402237 Elevation: 582.74±16 m Accuracy: 2900.0 m Time: 05-07-2022 15:58 Note: New Generation watershed Development projects</p>
ಸರ್ವೆ, ನಂಬರ್:	26.33.34
ಅಕ್ಷಾಂಶ ಮತ್ತು ರೇಖಾಂಶ:	18.256183 77.402237
ಗ್ರಾಮ:	ಜಮಾಲಪುರ
ತಾಲ್ಲೂಕು:	ಬೀರಾದ(ಬಾ)
ಜಿಲ್ಲೆ:	ಬೀದರ
ಕಾಮಗಾರಿ/ ಚಟುವಟಿಕೆಯ ಅಂದಾಜು ಮೊತ್ತ (ರೂಪಾಯಿಗಳಲ್ಲಿ)	95160.00
ಕಾಮಗಾರಿ/ ಚಟುವಟಿಕೆಯ ಕುರಿತು ಸಂಕ್ಷಿಪ್ತ ವಿವರ (ಸಮುದಾಯ ಕಾಮಗಾರಿಯಾಗಿದ್ದರೆ ಅಂದಾಜು ನೀರು ಸಂಗ್ರಹಣೆ (Cubic Meter), ರಕ್ಷಣಾತ್ಮಕ ನೀರಾವರಿ ಪ್ರದೇಶ, ಫಲಾನುಭವಿಗಳ ಸಂಖ್ಯೆ ವೈಯಕ್ತಿಕ ಕಾಮಗಾರಿಯಾಗಿದ್ದರೆ, ಫಲಾನುಭವಿ ಹೆಸರು, ಚಟುವಟಿಕೆಯಿಂದ ಪಡೆಯುತ್ತಿರುವ ಲಾಭ)	<p>ವೆಂಕಟರಾವ ಶಾಮಬಾಯಿ ಗಂಡ ಮಹಾದು ರಾಮಸಾಹೇಬ ತಂದೆ ಮಾಣಿಕರಾವ ನಾಮದೇವ ತಂದೆ ಮಾಣಿಕರಾವ ವೆಂಕಟರಾವ ತಂದೆ ಬಳಿರಾಮ</p>


ಜಲಾನಯನ ಯೋಜನೆಗಳ ಚಟುವಟಿಕೆ/ ಕಾಮಗಾರಿಗಳನ್ನು ಅಂತರ್ಜಾಲದಲ್ಲಿ ಅಳವಡಿಸಲು ಸಂಕ್ಷಿಪ್ತ ಮಾಹಿತಿ

ಯೋಜನೆಯ ಹೆಸರು	ಪ್ರಧಾನ ಮಂತ್ರಿ ಕೃಷಿ ಸಿಂಚಾಯಿ (PKMSY-WDC 2.0) ಯೋಜನೆ
ವರ್ಷ:	2021-22
ಕಾಮಗಾರಿಯ/ ಚಟುವಟಿಕೆಯ ಹೆಸರು:	ಕ್ಷೇತ್ರ ಬದು ನಿರ್ಮಾಣ
ಕಾಮಗಾರಿ/ಚಟುವಟಿಕೆಯ ಛಾಯಾಚಿತ್ರ (Photo with Lat & Long)	
ಸರ್ವೆ, ನಂಬರ್:	8,26,29,33
ಅಕ್ಷಾಂಶ ಮತ್ತು ರೇಖಾಂಶ:	18.257242 77.364939
ಗ್ರಾಮ:	ಜಮಾಲಪುರ
ತಾಲ್ಲೂಕು:	ಬೀರಾದ(ಬಾ)
ಜಿಲ್ಲೆ:	ಬೀದರ
ಕಾಮಗಾರಿ/ ಚಟುವಟಿಕೆಯ ಅಂದಾಜು ಮೊತ್ತ (ರೂಪಾಯಿಗಳಲ್ಲಿ)	96901.00
ಕಾಮಗಾರಿ/ ಚಟುವಟಿಕೆಯ ಕುರಿತು ಸಂಕ್ಷಿಪ್ತ ವಿವರ (ಸಮುದಾಯ ಕಾಮಗಾರಿಯಾಗಿದ್ದರೆ ಅಂದಾಜು ನೀರು ಸಂಗ್ರಹಣೆ (Cubic Meter), ರಕ್ಷಣಾತ್ಮಕ ನೀರಾವರಿ ಪ್ರದೇಶ, ಫಲಾನುಭವಿಗಳ ಸಂಖ್ಯೆ ವೈಯಕ್ತಿಕ ಕಾಮಗಾರಿಯಾಗಿದ್ದರೆ, ಫಲಾನುಭವಿ ಹೆಸರು, ಚಟುವಟಿಕೆಯಿಂದ ಪಡೆಯುತ್ತಿರುವ ಲಾಭ)	ರಾಧಾಬಾಯಿ ಗಂಡ ಶಿವಾಜಿ ಶಾಮಬಾಯಿ ಗಂಡ ಮಹಾದು ಗೋವಿಂದ ಕಮಲಾಕರ ತಂದೆ ವಿಶ್ವಂಬರ


ಜಲಾನಯನ ಯೋಜನೆಗಳ ಚಟುವಟಿಕೆ/ ಕಾಮಗಾರಿಗಳನ್ನು ಅಂತರ್ಜಾಲದಲ್ಲಿ ಅಳವಡಿಸಲು ಸಂಕ್ಷಿಪ್ತ ಮಾಹಿತಿ

ಯೋಜನೆಯ ಹೆಸರು	ಪ್ರಧಾನ ಮಂತ್ರಿ ಕೃಷಿ ಸಿಂಚಾಯಿ (PKMSY-WDC 2.0) ಯೋಜನೆ
ವರ್ಷ:	2021-22
ಕಾಮಗಾರಿಯ/ ಚಟುವಟಿಕೆಯ ಹೆಸರು:	ಕ್ಷೇತ್ರ ಬದು ನಿರ್ಮಾಣ
ಕಾಮಗಾರಿ/ಚಟುವಟಿಕೆಯ ಛಾಯಾಚಿತ್ರ (Photo with Lat & Long)	
ಸರ್ವೆ, ನಂಬರ್:	29
ಅಕ್ಷಾಂಶ ಮತ್ತು ರೇಖಾಂಶ:	18.253268 77.355653
ಗ್ರಾಮ:	ಜಮಾಲಪುರ
ತಾಲ್ಲೂಕು:	ಔರಾದ(ಬಾ)
ಜಿಲ್ಲೆ:	ಬೀದರ
ಕಾಮಗಾರಿ/ ಚಟುವಟಿಕೆಯ ಅಂದಾಜು ಮೊತ್ತ (ರೂಪಾಯಿಗಳಲ್ಲಿ)	95702.00
ಕಾಮಗಾರಿ/ ಚಟುವಟಿಕೆಯ ಕುರಿತು ಸಂಕ್ಷಿಪ್ತ ವಿವರ (ಸಮುದಾಯ ಕಾಮಗಾರಿಯಾಗಿದ್ದರೆ ಅಂದಾಜು ನೀರು ಸಂಗ್ರಹಣೆ (Cubic Meter), ರಕ್ಷಣಾತ್ಮಕ ನೀರಾವರಿ ಪ್ರದೇಶ, ಫಲಾನುಭವಿಗಳ ಸಂಖ್ಯೆ ವೈಯಕ್ತಿಕ ಕಾಮಗಾರಿಯಾಗಿದ್ದರೆ, ಫಲಾನುಭವಿ ಹೆಸರು, ಚಟುವಟಿಕೆಯಿಂದ ಪಡೆಯುತ್ತಿರುವ ಲಾಭ)	ದಿನಕರ ತಂದೆ ವಿಶ್ವಂಬರ ಸಂಬಾಜಿ ಸಂಬಾಜಿ ಸಂಬಾಜಿ

ಜಲಾನಯನ ಯೋಜನೆಗಳ ಚಟುವಟಿಕೆ/ ಕಾಮಗಾರಿಗಳನ್ನು ಅಂತರ್ಜಾಲದಲ್ಲಿ ಅಳವಡಿಸಲು ಸಂಕ್ಷಿಪ್ತ ಮಾಹಿತಿ

ಯೋಜನೆಯ ಹೆಸರು	ಪ್ರಧಾನ ಮಂತ್ರಿ ಕೃಷಿ ಸಿಂಚಾಯಿ (PKMSY-WDC 2.0) ಯೋಜನೆ
ವರ್ಷ:	2021-22
ಕಾಮಗಾರಿಯ/ ಚಟುವಟಿಕೆಯ ಹೆಸರು:	ಕ್ಷೇತ್ರ ಬದು ನಿರ್ಮಾಣ
ಕಾಮಗಾರಿ/ಚಟುವಟಿಕೆಯ ಛಾಯಾಚಿತ್ರ (Photo with Lat & Long)	
ಸರ್ವೆ, ನಂಬರ್:	37
ಅಕ್ಷಾಂಶ ಮತ್ತು ರೇಖಾಂಶ:	18.253664 77.354162
ಗ್ರಾಮ:	ಜಮಾಲಪುರ
ತಾಲ್ಲೂಕು:	ಬೀರಾದ(ಬಾ)
ಜಿಲ್ಲೆ:	ಬೀದರ
ಕಾಮಗಾರಿ/ ಚಟುವಟಿಕೆಯ ಅಂದಾಜು ಮೊತ್ತ (ರೂಪಾಯಿಗಳಲ್ಲಿ)	41533.00
ಕಾಮಗಾರಿ/ ಚಟುವಟಿಕೆಯ ಕುರಿತು ಸಂಕ್ಷಿಪ್ತ ವಿವರ (ಸಮುದಾಯ ಕಾಮಗಾರಿಯಾಗಿದ್ದರೆ ಅಂದಾಜು ನೀರು ಸಂಗ್ರಹಣೆ (Cubic Meter), ರಕ್ಷಣಾತ್ಮಕ ನೀರಾವರಿ ಪ್ರದೇಶ, ಫಲಾನುಭವಿಗಳ ಸಂಖ್ಯೆ ವೈಯಕ್ತಿಕ ಕಾಮಗಾರಿಯಾಗಿದ್ದರೆ, ಫಲಾನುಭವಿ ಹೆಸರು, ಚಟುವಟಿಕೆಯಿಂದ ಪಡೆಯುತ್ತಿರುವ ಲಾಭ)	ಲಕ್ಷ್ಮೀಬಾಯಿ ಗಂಡ ಬಾಬುರಾವ


ಜಲಾನಯನ ಯೋಜನೆಗಳ ಚಟುವಟಿಕೆ/ ಕಾಮಗಾರಿಗಳನ್ನು ಅಂತರ್ಜಾಲದಲ್ಲಿ ಅಳವಡಿಸಲು ಸಂಕ್ಷಿಪ್ತ ಮಾಹಿತಿ

ಯೋಜನೆಯ ಹೆಸರು	ಪ್ರಧಾನ ಮಂತ್ರಿ ಕೃಷಿ ಸಿಂಚಾಯಿ (PKMSY-WDC 2.0) ಯೋಜನೆ
ವರ್ಷ:	2021-22
ಕಾಮಗಾರಿಯ/ ಚಟುವಟಿಕೆಯ ಹೆಸರು:	ಕ್ಷೇತ್ರ ಬದು ನಿರ್ಮಾಣ
ಕಾಮಗಾರಿ/ಚಟುವಟಿಕೆಯ ಛಾಯಾಚಿತ್ರ (Photo with Lat & Long)	
ಸರ್ವೆ, ನಂಬರ್:	12,13,16
ಅಕ್ಷಾಂಶ ಮತ್ತು ರೇಖಾಂಶ:	18.259458 77.367163
ಗ್ರಾಮ:	ಜಮಾಲಪುರ
ತಾಲ್ಲೂಕು:	ಬೀರಾದ(ಬಾ)
ಜಿಲ್ಲೆ:	ಬೀದರ
ಕಾಮಗಾರಿ/ ಚಟುವಟಿಕೆಯ ಅಂದಾಜು ಮೊತ್ತ (ರೂಪಾಯಿಗಳಲ್ಲಿ)	140638.00
ಕಾಮಗಾರಿ/ ಚಟುವಟಿಕೆಯ ಕುರಿತು ಸಂಕ್ಷಿಪ್ತ ವಿವರ (ಸಮುದಾಯ ಕಾಮಗಾರಿಯಾಗಿದ್ದರೆ ಅಂದಾಜು ನೀರು ಸಂಗ್ರಹಣೆ (Cubic Meter), ರಕ್ಷಣಾತ್ಮಕ ನೀರಾವರಿ ಪ್ರದೇಶ, ಫಲಾನುಭವಿಗಳ ಸಂಖ್ಯೆ ವೈಯಕ್ತಿಕ ಕಾಮಗಾರಿಯಾಗಿದ್ದರೆ, ಫಲಾನುಭವಿ ಹೆಸರು, ಚಟುವಟಿಕೆಯಿಂದ ಪಡೆಯುತ್ತಿರುವ ಲಾಭ)	ನೀಲಕಂಠ, ಹಣಮಂತ ತಂದೆ ಕೊಂಡಿಬಾ, ಪುಂಡರಾವ ತಂದೆ ಕಲಬಾ, ವಿಠಲ ತಂದೆ ಗುಂಡಪ್ಪಾ, ಎಕನಾಥ ತಂದೆ ಗುರಡಾ, ರಮೇಶ ತಂದೆ ಶಂಕರ, ಝರೇಪ್ಪಾ, ನಾಗರಬಾಯಿ ಗಂಡ ಸಂಗ್ರಾಮ, ನಿವರ್ತಿ ತಂದೆ ಲಕ್ಷ್ಮಣ, ವಾಮನ ತಂದೆ ಲಕ್ಷ್ಮಣ, ಸಂಬಾಜಿ ತಂದೆ ವಾಮನ, ಧೋಂಡಿಬಾ ತುಕಾರಾಮ, ಭೀಮರಾವ ತಂದೆ ತುಳಸಿರಾಮ, ಬಸವಂತ ತಂದೆ ನರಸಿಂಗರಾವ


ಜಲಾನಯನ ಯೋಜನೆಗಳ ಚಟುವಟಿಕೆ/ ಕಾಮಗಾರಿಗಳನ್ನು ಅಂತರ್ಜಾಲದಲ್ಲಿ ಅಳವಡಿಸಲು ಸಂಕ್ಷಿಪ್ತ ಮಾಹಿತಿ

ಯೋಜನೆಯ ಹೆಸರು	ಪ್ರಧಾನ ಮಂತ್ರಿ ಕೃಷಿ ಸಿಂಚಾಯಿ (PKMSY-WDC 2.0) ಯೋಜನೆ
ವರ್ಷ:	2021-22
ಕಾಮಗಾರಿಯ/ ಚಟುವಟಿಕೆಯ ಹೆಸರು:	ಕ್ಷೇತ್ರ ಬದು ನಿರ್ಮಾಣ
ಕಾಮಗಾರಿ/ಚಟುವಟಿಕೆಯ ಛಾಯಾಚಿತ್ರ (Photo with Lat & Long)	
ಸರ್ವೆ, ನಂಬರ್:	71,72,74,75,6,5,19,20,22
ಅಕ್ಷಾಂಶ ಮತ್ತು ರೇಖಾಂಶ:	
ಗ್ರಾಮ:	ಖಂಡಿಕೇರಿ
ತಾಲ್ಲೂಕು:	ಬೀರಾದ(ಬಾ)
ಜಿಲ್ಲೆ:	ಬೀದರ
ಕಾಮಗಾರಿ/ ಚಟುವಟಿಕೆಯ ಅಂದಾಜು ಮೊತ್ತ (ರೂಪಾಯಿಗಳಲ್ಲಿ)	460572.00
ಕಾಮಗಾರಿ/ ಚಟುವಟಿಕೆಯ ಕುರಿತು ಸಂಕ್ಷಿಪ್ತ ವಿವರ (ಸಮುದಾಯ ಕಾಮಗಾರಿಯಾಗಿದ್ದರೆ ಅಂದಾಜು ನೀರು ಸಂಗ್ರಹಣೆ (Cubic Meter), ರಕ್ಷಣಾತ್ಮಕ ನೀರಾವರಿ ಪ್ರದೇಶ, ಫಲಾನುಭವಿಗಳ ಸಂಖ್ಯೆ ವೈಯಕ್ತಿಕ ಕಾಮಗಾರಿಯಾಗಿದ್ದರೆ, ಫಲಾನುಭವಿ ಹೆಸರು, ಚಟುವಟಿಕೆಯಿಂದ ಪಡೆಯುತ್ತಿರುವ ಲಾಭ)	ತಾನಾಜಿ ತಂದೆ ಬಾಪುರಾವ, ಪಂಡರಿ ತಂದೆ ಬಾಪುರಾವ, ಬಳಿರಾಮ ತಂದೆ ಭೀಮರಾವ, ರಮೇಶ, ಶೀವಾಜಿ ತಂದೆ ಬಾಪುರಾವ, ಸರುಬಾಯಿ ಗಂಡ ಬಾಪುರಾವ, ಸೋಪಾನರಾವ ತಂದೆ ಹುಲ್ಲಾಜಿ, ಧನಾಜಿ ತಂದೆ ಯಾಧವರಾವ, ರಾಮಚಂದ್ರ ತಂದೆ ಯಾಧವರಾವ, ರುಕ್ಮಿಣಿಬಾಯಿ ಗಂಡ ಯಾಧವರಾವ, ದಿಗಂಬರ ತಂದೆ ಗ್ವಾನೋಬಾ, ಭಗವಾನರಾವ ತಂದೆ ಅರ್ಜುನರಾವ, ಮಂಗಲಾಬಾಯಿ ಗಂಡ ಪ್ರಭು, ಮನೋಹರ ತಂದೆ ನಾಮದೇವ, ನಾಮದೇವ, ಮುಷ್ಣಾ ತಂದೆ ಲಗಮಾಜಿ, ಮನೋಹರ ತಂದೆ ನಾಮದೇವ, ಮಲಬಾ, ದಿಲಿಪ ತಂದೆ ಗೋವಿಂದರಾವ, ಶಿವಾಜಿ ತಂದೆ ಬಾಪುರಾವ, ರಂಗಮ್ಮ ಗಂಡ ಅರ್ಜುನ, ವಿಶಾಖಾಯಿ ಗಂಡ ಅಭಂಗರಾವ, ನೀಲಕಂಠ ತಂದೆ ರಾಜಬಾ, ವಿಠಲರಾವ ತಂದೆ ಶಂಕೆಪ್ಪಾ, ಹರಿದಾಸ ತಂದೆ ಗಂಗಾಧರ, ಗುಂಡಪ್ಪಾ ತಂದೆ ಶಂಕೆಪ್ಪಾ, ಲಕ್ಷ್ಮಣರಾವ ತಂದೆ ಅಭಂಗರಾವ ಲಕ್ಷ್ಮೀಬಾಯಿ ಗಂಡ ಅಭಂಗರಾವ, ಅನೀಲ ತಂದೆ ದಿಗಂಬರರಾವ, ಸತೀಷ ತಂದೆ ಪಾಂಡುರಂಗ, ಅಂಜಲಿ ಗಂಡ ಅನೀಲ,ವಿಠಲ ತಂದೆ ಮಾರುತಿ, ಅಭಂಗರಾವ ತಂದೆ ಮಾಣಿಕರಾವ, ಜೈ ಶ್ರೀ ಗಂಡ ಅಭಂಗರಾವ, ಮಹೇಶ ತಂದೆ ಪಾಂಡುರಂಗ


ಜಲಾನಯನ ಯೋಜನೆಗಳ ಚಟುವಟಿಕೆ/ ಕಾಮಗಾರಿಗಳನ್ನು ಅಂತರ್ಜಾಲದಲ್ಲಿ ಅಳವಡಿಸಲು ಸಂಕ್ಷಿಪ್ತ ಮಾಹಿತಿ

ಯೋಜನೆಯ ಹೆಸರು	ಪ್ರಧಾನ ಮಂತ್ರಿ ಕೃಷಿ ಸಿಂಚಾಯಿ (PKMSY-WDC 2.0) ಯೋಜನೆ
ವರ್ಷ:	2021-22
ಕಾಮಗಾರಿಯ/ ಚಟುವಟಿಕೆಯ ಹೆಸರು:	ಕ್ಷೇತ್ರ ಬದು ನಿರ್ಮಾಣ
ಕಾಮಗಾರಿ/ಚಟುವಟಿಕೆಯ ಛಾಯಾಚಿತ್ರ (Photo with Lat & Long)	 <p>Latitude: 18.239371 Longitude: 77.356751 Elevation: 614.7612 m Accuracy: 41.3 m Time: 08-03-2022 08:49 Note: New Generation watershed development projects (WDC-PMKSY 2.0) Aurad (G... Work starting feild Banding measurment former name Digambar ma... Village Khanda... Photo by: NeteCam</p>
ಸರ್ವೇ, ನಂಬರ್:	2,22,20,73,1,70,72,67,66,57,68,57,23,24,25,26
ಅಕ್ಷಾಂಶ ಮತ್ತು ರೇಖಾಂಶ:	18.239371 77.356751
ಗ್ರಾಮ:	ಖಂಡಿಕೇರಿ
ತಾಲ್ಲೂಕು:	ಬೀರಾದ(ಬಾ)
ಜಿಲ್ಲೆ:	ಬೀದರ
ಕಾಮಗಾರಿ/ ಚಟುವಟಿಕೆಯ ಅಂದಾಜು ಮೊತ್ತ (ರೂಪಾಯಿಗಳಲ್ಲಿ)	446067.00
ಕಾಮಗಾರಿ/ ಚಟುವಟಿಕೆಯ ಕುರಿತು ಸಂಕ್ಷಿಪ್ತ ವಿವರ (ಸಮುದಾಯ ಕಾಮಗಾರಿಯಾಗಿದ್ದರೆ ಅಂದಾಜು ನೀರು ಸಂಗ್ರಹಣೆ (Cubic Meter), ರಕ್ಷಣಾತ್ಮಕ ನೀರಾವರಿ ಪ್ರದೇಶ, ಫಲಾನುಭವಿಗಳ ಸಂಖ್ಯೆ ವೈಯಕ್ತಿಕ ಕಾಮಗಾರಿಯಾಗಿದ್ದರೆ, ಫಲಾನುಭವಿ ಹೆಸರು, ಚಟುವಟಿಕೆಯಿಂದ ಪಡೆಯುತ್ತಿರುವ ಲಾಭ)	<p>ಸಂದೀಪ, ಕೊಂಡಿಬಾ ತಂದೆ ನಾಗುರಾವ, ಪುಷ್ಪಾ , ಅನಂದರಾವ ತಂದೆ ನಿವೃತ್ತಿರಾವ, ಪಂಡರಿ ತಂದೆ ಲಗಮಾ, ವೆಂಕಟರಾವ ತಂದೆ ಮಹಾದು, ರಾವಸಾಬ ತಂದೆ ನಾಮದೇವ, ಸುರೇಶ ತಂದೆ ವೆಂಕಟರಾವ, ವೆಂಕಟರಾವ ತಂದೆ ಮಾಧವರಾವ, ನರಸಿಂಗ ತಂದೆ ಮಹಾದು, ಶಿವಾಜಿ ತಂದೆ ಖಂಡು, ಚಂಪಾಬಾಯಿ ಗಂಡ ನಾರಾಯಣ, ಮುರಳಿದರ ತಂದೆ ನರಸಿಂಗ, ತುಳಸಿರಾಮ ತಂದೆ ಮಾಧವರಾವ, ದತ್ತು ತಂದೆ ವಿಶೋಬಾ, ವೆಂಕಟ ತಂದೆ ದತ್ತು, ಜನಾಬಾಯಿ ಗಂಡ ಮಾಣಿಕರಾವ, ಮಾಧವರಾವ ತಂದೆ ಗೊವಿಂದರಾವ, ಮಾರುತಿ ತಂದೆ ಭೀಮರಾವ, ಚಂದರರಾವ ತಂದೆ ನಾಗೂರಾವ, ಅವಿನಾಶ ತಂದೆ ಅಭಂಗರಾವ, ಲಕ್ಷ್ಮೀಬಾಯಿ ಗಂಡ ಅಭಂಗರಾವ, ಕೊಂಡಿಬಾ ತಂದೆ ನಾಗೂರಾವ, ಚಂದರರಾವ ತಂದೆ ನಾಗೂರಾವ, ಗಯಾಬಾಯಿ ಗಂಡ ಮಾರುತಿ, ಖಂಡರಾವ ತಂದೆ ಶಿವಪ್ಪಾ, ನಿವೃತ್ತಿ ತಂದೆ ಲಗಮಾಜಿ, ಗಣಪತಿ, ಅವಿನಾಶ ತಂದೆ ಅಭಂಗರಾವ,</p>


ಜಲಾನಯನ ಯೋಜನೆಗಳ ಚಟುವಟಿಕೆ/ ಕಾಮಗಾರಿಗಳನ್ನು ಅಂತರ್ಜಾಲದಲ್ಲಿ ಅಳವಡಿಸಲು ಸಂಕ್ಷಿಪ್ತ ಮಾಹಿತಿ

ಯೋಜನೆಯ ಹೆಸರು	ಪ್ರಧಾನ ಮಂತ್ರಿ ಕೃಷಿ ಸಿಂಚಾಯಿ (PKMSY-WDC 2.0) ಯೋಜನೆ
ವರ್ಷ:	2021-22
ಕಾಮಗಾರಿಯ/ ಚಟುವಟಿಕೆಯ ಹೆಸರು:	ಕ್ಷೇತ್ರ ಬದು ನಿರ್ಮಾಣ
ಕಾಮಗಾರಿ/ಚಟುವಟಿಕೆಯ ಛಾಯಾಚಿತ್ರ (Photo with Lat & Long)	 <p>Latitude: 18.238392 Longitude: 77.356198 Elevation: 631.86±24 m Accuracy: 17.5 m Time: 08-03-2022 08:39 Note: New Generation watershed Development projects (WDC -PMKSY 2.0) Aurad (B) Work starting field Banding measurement former name Digambar madhavraj survey 18/ Acer 4.0 Village Khadkal</p>
ಸರ್ವೆ, ನಂಬರ್:	78,82,76,77
ಅಕ್ಷಾಂಶ ಮತ್ತು ರೇಖಾಂಶ:	18.238392 77.356198
ಗ್ರಾಮ:	ಖಂಡಿಕೇರಿ
ತಾಲ್ಲೂಕು:	ಬೀರಾದ(ಬಾ)
ಜಿಲ್ಲೆ:	ಬೀದರ
ಕಾಮಗಾರಿ/ ಚಟುವಟಿಕೆಯ ಅಂದಾಜು ಮೊತ್ತ (ರೂಪಾಯಿಗಳಲ್ಲಿ)	170745.00
ಕಾಮಗಾರಿ/ ಚಟುವಟಿಕೆಯ ಕುರಿತು ಸಂಕ್ಷಿಪ್ತ ವಿವರ (ಸಮುದಾಯ ಕಾಮಗಾರಿಯಾಗಿದ್ದರೆ ಅಂದಾಜು ನೀರು ಸಂಗ್ರಹಣೆ (Cubic Meter), ರಕ್ಷಣಾತ್ಮಕ ನೀರಾವರಿ ಪ್ರದೇಶ, ಫಲಾನುಭವಿಗಳ ಸಂಖ್ಯೆ ವೈಯಕ್ತಿಕ ಕಾಮಗಾರಿಯಾಗಿದ್ದರೆ, ಫಲಾನುಭವಿ ಹೆಸರು, ಚಟುವಟಿಕೆಯಿಂದ ಪಡೆಯುತ್ತಿರುವ ಲಾಭ)	<p>ಗೊವಿಂದ ತಂದೆ ರಾಮರಾವ ಶಿವಾಜಿ ತಂದೆ ಸೊಪಾನರಾವ ದಿಗಂಬರ ತಂದೆ ಮಾಧವರಾವ ಮಾರುತಿ ತಂದೆ ಮಾಧವರಾವ ಮಥುರಾಬಾಯಿ ಗಂಡ ನಿವೃತ್ತಿ ಬಳಿರಾಮ ತಂದೆ ಭೀಮರಾವ ಕಿಶನ ತಂದೆ ಲಕ್ಷ್ಮಣ ನಾಮದೇವ ತಂದೆ ನಿವೃತ್ತಿ ನಾಮದೇವ ತಂದೆ ಗ್ಯಾನೋಬಾ ಶಾಮರಾವ ತಂದೆ ಭೀಮರಾವ</p>


ಜಲಾನಯನ ಯೋಜನೆಗಳ ಚಟುವಟಿಕೆ/ ಕಾಮಗಾರಿಗಳನ್ನು ಅಂತರ್ಜಾಲದಲ್ಲಿ ಅಳವಡಿಸಲು ಸಂಕ್ಷಿಪ್ತ ಮಾಹಿತಿ

ಯೋಜನೆಯ ಹೆಸರು	ಪ್ರಧಾನ ಮಂತ್ರಿ ಕೃಷಿ ಸಿಂಚಾಯಿ (PKMSY-WDC 2.0) ಯೋಜನೆ
ವರ್ಷ:	2021-22
ಕಾಮಗಾರಿಯ/ ಚಟುವಟಿಕೆಯ ಹೆಸರು:	ಕ್ಷೇತ್ರ ಬದು ನಿರ್ಮಾಣ
ಕಾಮಗಾರಿ/ಚಟುವಟಿಕೆಯ ಛಾಯಾಚಿತ್ರ (Photo with Lat & Long)	
ಸರ್ವೆ, ನಂಬರ್:	43,54,70
ಅಕ್ಷಾಂಶ ಮತ್ತು ರೇಖಾಂಶ:	18.238414 77.355619
ಗ್ರಾಮ:	ಖಂಡಿಕೇರಿ
ತಾಲ್ಲೂಕು:	ಬೀರಾದ(ಬಾ)
ಜಿಲ್ಲೆ:	ಬೀದರ
ಕಾಮಗಾರಿ/ ಚಟುವಟಿಕೆಯ ಅಂದಾಜು ಮೊತ್ತ (ರೂಪಾಯಿಗಳಲ್ಲಿ)	97459.00
ಕಾಮಗಾರಿ/ ಚಟುವಟಿಕೆಯ ಕುರಿತು ಸಂಕ್ಷಿಪ್ತ ವಿವರ (ಸಮುದಾಯ ಕಾಮಗಾರಿಯಾಗಿದ್ದರೆ ಅಂದಾಜು ನೀರು ಸಂಗ್ರಹಣೆ (Cubic Meter), ರಕ್ಷಣಾತ್ಮಕ ನೀರಾವರಿ ಪ್ರದೇಶ, ಫಲಾನುಭವಿಗಳ ಸಂಖ್ಯೆ ವೈಯಕ್ತಿಕ ಕಾಮಗಾರಿಯಾಗಿದ್ದರೆ, ಫಲಾನುಭವಿ ಹೆಸರು, ಚಟುವಟಿಕೆಯಿಂದ ಪಡೆಯುತ್ತಿರುವ ಲಾಭ)	ಕಿಶನ ತಂದೆ ಮಹಾದು ನರಸಿಂಗ ತಂದೆ ಮಹಾದು ವೆಂಕಟರಾವ ತಂದೆ ಮಹಾದು ಕಲಾವತಿ ಗಂಡ ಬಾಬುರಾವ ಕಲಾವತಿ ಗಂಡ ಬಾಬುರಾವ ಕಮಲಾಬಾಯಿ ಗಂಡ ಹಣಮಂತ ವಿಶ್ವನಾಥ ತಂದೆ ಬಸವಲಿಂಗಯ್ಯಾ


ಜಲಾನಯನ ಯೋಜನೆಗಳ ಚಟುವಟಿಕೆ/ ಕಾಮಗಾರಿಗಳನ್ನು ಅಂತರ್ಜಾಲದಲ್ಲಿ ಅಳವಡಿಸಲು ಸಂಕ್ಷಿಪ್ತ ಮಾಹಿತಿ

ಯೋಜನೆಯ ಹೆಸರು	ಪ್ರಧಾನ ಮಂತ್ರಿ ಕೃಷಿ ಸಿಂಚಾಯಿ (PKMSY-WDC 2.0) ಯೋಜನೆ
ವರ್ಷ:	2021-22
ಕಾಮಗಾರಿಯ/ ಚಟುವಟಿಕೆಯ ಹೆಸರು:	ಕ್ಷೇತ್ರ ಬದು ನಿರ್ಮಾಣ
ಕಾಮಗಾರಿ/ಚಟುವಟಿಕೆಯ ಛಾಯಾಚಿತ್ರ (Photo with Lat & Long)	
ಸರ್ವೆ, ನಂಬರ್:	54,55,56
ಅಕ್ಷಾಂಶ ಮತ್ತು ರೇಖಾಂಶ:	18.238398 77.355578
ಗ್ರಾಮ:	ಖಂಡಿಕೇರಿ
ತಾಲ್ಲೂಕು:	ಬೀರಾದ(ಬಾ)
ಜಿಲ್ಲೆ:	ಬೀದರ
ಕಾಮಗಾರಿ/ ಚಟುವಟಿಕೆಯ ಅಂದಾಜು ಮೊತ್ತ (ರೂಪಾಯಿಗಳಲ್ಲಿ)	97766.00
ಕಾಮಗಾರಿ/ ಚಟುವಟಿಕೆಯ ಕುರಿತು ಸಂಕ್ಷಿಪ್ತ ವಿವರ (ಸಮುದಾಯ ಕಾಮಗಾರಿಯಾಗಿದ್ದರೆ ಅಂದಾಜು ನೀರು ಸಂಗ್ರಹಣೆ (Cubic Meter), ರಕ್ಷಣಾತ್ಮಕ ನೀರಾವರಿ ಪ್ರದೇಶ, ಫಲಾನುಭವಿಗಳ ಸಂಖ್ಯೆ ವೈಯಕ್ತಿಕ ಕಾಮಗಾರಿಯಾಗಿದ್ದರೆ, ಫಲಾನುಭವಿ ಹೆಸರು, ಚಟುವಟಿಕೆಯಿಂದ ಪಡೆಯುತ್ತಿರುವ ಲಾಭ)	ಸುಶಿಲಾಬಾಯಿ ಗಂಡ ನಿವರ್ತಿ ಶಿವಾಜಿ ತಂದೆ ಕಂಟೆಪ್ಪಾ ಅಶೋಕ ತಂದೆ ಪಂಡರಿನಾಥ ಭಗವಾನ ತಂದೆ ಅರ್ಜುನರಾವ ಬಾಲಾಜಿ ತಂದೆ ಅರ್ಜುನರಾವ ವಿಠಲರಾವ ತಂದೆ ಪಾಂಡುರಂಗ ಶಿವಾಜಿ ತಂದೆ ಸೊಪಾನರಾವ

ಜಲಾನಯನ ಯೋಜನೆಗಳ ಚಟುವಟಿಕೆ/ ಕಾಮಗಾರಿಗಳನ್ನು ಅಂತರ್ಜಾಲದಲ್ಲಿ ಅಳವಡಿಸಲು ಸಂಕ್ಷಿಪ್ತ ಮಾಹಿತಿ

ಯೋಜನೆಯ ಹೆಸರು	ಪ್ರಧಾನ ಮಂತ್ರಿ ಕೃಷಿ ಸಿಂಚಾಯಿ (PKMSY-WDC 2.0) ಯೋಜನೆ
ವರ್ಷ:	2021-22
ಕಾಮಗಾರಿಯ/ ಚಟುವಟಿಕೆಯ ಹೆಸರು:	ಕ್ಷೇತ್ರ ಬದು ನಿರ್ಮಾಣ
ಕಾಮಗಾರಿ/ಚಟುವಟಿಕೆಯ ಛಾಯಾಚಿತ್ರ (Photo with Lat & Long)	 <p>Latitude: 18.252547 Longitude: 77.355489 Elevation: 695.78±24 m Accuracy: 38.9 m Time: 07-03-2022 10:16 Note: New Generation watershed Development Project (WDC-PMKSY 2.0) Aurad (B) Work starting field Banding measurement of water flow in the village of Aurad (B) in the district of Aurad (B) in the state of Karnataka Powered by NoteCam</p>
ಸರ್ವೆ, ನಂಬರ್:	19,55,56
ಅಕ್ಷಾಂಶ ಮತ್ತು ರೇಖಾಂಶ:	18.252547 77.355489
ಗ್ರಾಮ:	ಖಂಡಿಕೇರಿ
ತಾಲ್ಲೂಕು:	ಬೀರಾದ(ಬಾ)
ಜಿಲ್ಲೆ:	ಬೀದರ
ಕಾಮಗಾರಿ/ ಚಟುವಟಿಕೆಯ ಅಂದಾಜು ಮೊತ್ತ (ರೂಪಾಯಿಗಳಲ್ಲಿ)	98809.00
ಕಾಮಗಾರಿ/ ಚಟುವಟಿಕೆಯ ಕುರಿತು ಸಂಕ್ಷಿಪ್ತ ವಿವರ (ಸಮುದಾಯ ಕಾಮಗಾರಿಯಾಗಿದ್ದರೆ ಅಂದಾಜು ನೀರು ಸಂಗ್ರಹಣೆ (Cubic Meter), ರಕ್ಷಣಾತ್ಮಕ ನೀರಾವರಿ ಪ್ರದೇಶ, ಫಲಾನುಭವಿಗಳ ಸಂಖ್ಯೆ ವೈಯಕ್ತಿಕ ಕಾಮಗಾರಿಯಾಗಿದ್ದರೆ, ಫಲಾನುಭವಿ ಹೆಸರು, ಚಟುವಟಿಕೆಯಿಂದ ಪಡೆಯುತ್ತಿರುವ ಲಾಭ)	ಸೋಪಾನ ತಂದೆ ನರಸಿಂಗರಾವ ಪಾಂಡುರಂಗ ತಂದೆ ನರಸಿಂಗ ನಾಗಮಣಿ ಗಂಡ ಅಶೋಕ ಸುಂದರ ತಂದೆ ಬಾಲಾಜಿ ನರಸಿಂಗ ತಂದೆ ಪಾಂಡುರಂಗ


ಜಲಾನಯನ ಯೋಜನೆಗಳ ಚಟುವಟಿಕೆ/ ಕಾಮಗಾರಿಗಳನ್ನು ಅಂತರ್ಜಾಲದಲ್ಲಿ ಅಳವಡಿಸಲು ಸಂಕ್ಷಿಪ್ತ ಮಾಹಿತಿ

ಯೋಜನೆಯ ಹೆಸರು	ಪ್ರಧಾನ ಮಂತ್ರಿ ಕೃಷಿ ಸಿಂಚಾಯಿ (PKMSY-WDC 2.0) ಯೋಜನೆ
ವರ್ಷ:	2021-22
ಕಾಮಗಾರಿಯ/ ಚಟುವಟಿಕೆಯ ಹೆಸರು:	ಕ್ಷೇತ್ರ ಬದು ನಿರ್ಮಾಣ
ಕಾಮಗಾರಿ/ಚಟುವಟಿಕೆಯ ಛಾಯಾಚಿತ್ರ (Photo with Lat & Long)	
ಸರ್ವೆ, ನಂಬರ್:	56
ಅಕ್ಷಾಂಶ ಮತ್ತು ರೇಖಾಂಶ:	18.252789 77.35478
ಗ್ರಾಮ:	ಖಂಡಿಕೇರಿ
ತಾಲ್ಲೂಕು:	ಬೀದರ(ಬಾ)
ಜಿಲ್ಲೆ:	ಬೀದರ
ಕಾಮಗಾರಿ/ ಚಟುವಟಿಕೆಯ ಅಂದಾಜು ಮೊತ್ತ (ರೂಪಾಯಿಗಳಲ್ಲಿ)	96173.00
ಕಾಮಗಾರಿ/ ಚಟುವಟಿಕೆಯ ಕುರಿತು ಸಂಕ್ಷಿಪ್ತ ವಿವರ (ಸಮುದಾಯ ಕಾಮಗಾರಿಯಾಗಿದ್ದರೆ ಅಂದಾಜು ನೀರು ಸಂಗ್ರಹಣೆ (Cubic Meter), ರಕ್ಷಣಾತ್ಮಕ ನೀರಾವರಿ ಪ್ರದೇಶ, ಫಲಾನುಭವಿಗಳ ಸಂಖ್ಯೆ ವೈಯಕ್ತಿಕ ಕಾಮಗಾರಿಯಾಗಿದ್ದರೆ, ಫಲಾನುಭವಿ ಹೆಸರು, ಚಟುವಟಿಕೆಯಿಂದ ಪಡೆಯುತ್ತಿರುವ ಲಾಭ)	ಜನಾಬಾಯಿ ಗಂಡ ನಾರಾಯಣ ವೆಂಕಟರಾವ ತಂದೆ ನಿವರ್ತಿರಾವ ನಾರಾಯಣ ತಂದೆ ಮಷ್ಣಾಜಿ


ಜಲಾನಯನ ಯೋಜನೆಗಳ ಚಟುವಟಿಕೆ/ ಕಾಮಗಾರಿಗಳನ್ನು ಅಂತರ್ಜಾಲದಲ್ಲಿ ಅಳವಡಿಸಲು ಸಂಕ್ಷಿಪ್ತ ಮಾಹಿತಿ

ಯೋಜನೆಯ ಹೆಸರು	ಪ್ರಧಾನ ಮಂತ್ರಿ ಕೃಷಿ ಸಿಂಚಾಯಿ (PKMSY-WDC 2.0) ಯೋಜನೆ
ವರ್ಷ:	2021-22
ಕಾಮಗಾರಿಯ/ ಚಟುವಟಿಕೆಯ ಹೆಸರು:	ಕ್ಷೇತ್ರ ಬದು ನಿರ್ಮಾಣ
ಕಾಮಗಾರಿ/ಚಟುವಟಿಕೆಯ ಛಾಯಾಚಿತ್ರ (Photo with Lat & Long)	
ಸರ್ವೆ, ನಂಬರ್:	4,19,20,57,72
ಅಕ್ಷಾಂಶ ಮತ್ತು ರೇಖಾಂಶ:	18.212666 77.426117
ಗ್ರಾಮ:	ಖಂಡಿಕೇರಿ
ತಾಲ್ಲೂಕು:	ಬೀರಾದ(ಬಾ)
ಜಿಲ್ಲೆ:	ಬೀದರ
ಕಾಮಗಾರಿ/ ಚಟುವಟಿಕೆಯ ಅಂದಾಜು ಮೊತ್ತ (ರೂಪಾಯಿಗಳಲ್ಲಿ)	99940.00
ಕಾಮಗಾರಿ/ ಚಟುವಟಿಕೆಯ ಕುರಿತು ಸಂಕ್ಷಿಪ್ತ ವಿವರ (ಸಮುದಾಯ ಕಾಮಗಾರಿಯಾಗಿದ್ದರೆ ಅಂದಾಜು ನೀರು ಸಂಗ್ರಹಣೆ (Cubic Meter), ರಕ್ಷಣಾತ್ಮಕ ನೀರಾವರಿ ಪ್ರದೇಶ, ಫಲಾನುಭವಿಗಳ ಸಂಖ್ಯೆ ವೈಯಕ್ತಿಕ ಕಾಮಗಾರಿಯಾಗಿದ್ದರೆ, ಫಲಾನುಭವಿ ಹೆಸರು, ಚಟುವಟಿಕೆಯಿಂದ ಪಡೆಯುತ್ತಿರುವ ಲಾಭ)	ಕಾನಿಧ ತಂದೆ ವಿಠಲರಾವ ಸಂದೀಪ ತಂದೆ ಸುಶಿಲಕುಮಾರ ಸಂದೀಪ ತಂದೆ ಸುಶಿಲಕುಮಾರ ಜನಾಬಾಯಿ ವಿಠಲರಾವ ತಂದೆ ಮಜ್ಜಾಜಿ ನರಸಿಂಗ ತಂದೆ ಲಗಮಾಜಿ


ಜಲಾನಯನ ಯೋಜನೆಗಳ ಚಟುವಟಿಕೆ/ ಕಾಮಗಾರಿಗಳನ್ನು ಅಂತರ್ಜಾಲದಲ್ಲಿ ಅಳವಡಿಸಲು ಸಂಕ್ಷಿಪ್ತ ಮಾಹಿತಿ

ಯೋಜನೆಯ ಹೆಸರು	ಪ್ರಧಾನ ಮಂತ್ರಿ ಕೃಷಿ ಸಿಂಚಾಯಿ (PKMSY-WDC 2.0) ಯೋಜನೆ
ವರ್ಷ:	2021-22
ಕಾಮಗಾರಿಯ/ ಚಟುವಟಿಕೆಯ ಹೆಸರು:	ಕ್ಷೇತ್ರ ಬದು ನಿರ್ಮಾಣ
ಕಾಮಗಾರಿ/ಚಟುವಟಿಕೆಯ ಛಾಯಾಚಿತ್ರ (Photo with Lat & Long)	
ಸರ್ವೆ, ನಂಬರ್:	4,19,20
ಅಕ್ಷಾಂಶ ಮತ್ತು ರೇಖಾಂಶ:	18.228056 77.369834
ಗ್ರಾಮ:	ಖಂಡಿಕೇರಿ
ತಾಲ್ಲೂಕು:	ಔರಾದ(ಬಾ)
ಜಿಲ್ಲೆ:	ಬೀದರ
ಕಾಮಗಾರಿ/ ಚಟುವಟಿಕೆಯ ಅಂದಾಜು ಮೊತ್ತ (ರೂಪಾಯಿಗಳಲ್ಲಿ)	88579.00
ಕಾಮಗಾರಿ/ ಚಟುವಟಿಕೆಯ ಕುರಿತು ಸಂಕ್ಷಿಪ್ತ ವಿವರ (ಸಮುದಾಯ ಕಾಮಗಾರಿಯಾಗಿದ್ದರೆ ಅಂದಾಜು ನೀರು ಸಂಗ್ರಹಣೆ (Cubic Meter), ರಕ್ಷಣಾತ್ಮಕ ನೀರಾವರಿ ಪ್ರದೇಶ, ಫಲಾನುಭವಿಗಳ ಸಂಖ್ಯೆ ವೈಯಕ್ತಿಕ ಕಾಮಗಾರಿಯಾಗಿದ್ದರೆ, ಫಲಾನುಭವಿ ಹೆಸರು, ಚಟುವಟಿಕೆಯಿಂದ ಪಡೆಯುತ್ತಿರುವ ಲಾಭ)	ವಿಠಲರಾವ ತಂದೆ ಮುಷ್ಣಾಜಿ ಶಂಕರ ತಂದೆ ಲಗ್ನಮಾಜಿ ಅಂಜಲಿ ಗಂಡ ಅನೀಲ ಸತೀಷ ತಂದೆ ನೀಲಕಂಠ


ಜಲಾನಯನ ಯೋಜನೆಗಳ ಚಟುವಟಿಕೆ/ ಕಾಮಗಾರಿಗಳನ್ನು ಅಂತರ್ಜಾಲದಲ್ಲಿ ಅಳವಡಿಸಲು ಸಂಕ್ಷಿಪ್ತ ಮಾಹಿತಿ

ಯೋಜನೆಯ ಹೆಸರು	ಪ್ರಧಾನ ಮಂತ್ರಿ ಕೃಷಿ ಸಿಂಚಾಯಿ (PKMSY-WDC 2.0) ಯೋಜನೆ
ವರ್ಷ:	2021-22
ಕಾಮಗಾರಿಯ/ ಚಟುವಟಿಕೆಯ ಹೆಸರು:	ಕ್ಷೇತ್ರ ಬದು ನಿರ್ಮಾಣ
ಕಾಮಗಾರಿ/ಚಟುವಟಿಕೆಯ ಛಾಯಾಚಿತ್ರ (Photo with Lat & Long)	
ಸರ್ವೆ, ನಂಬರ್:	7,21
ಅಕ್ಷಾಂಶ ಮತ್ತು ರೇಖಾಂಶ:	18.260318 77.386508
ಗ್ರಾಮ:	ಖಂಡಿಕೇರಿ
ತಾಲ್ಲೂಕು:	ಬೀರಾದ(ಬಾ)
ಜಿಲ್ಲೆ:	ಬೀದರ
ಕಾಮಗಾರಿ/ ಚಟುವಟಿಕೆಯ ಅಂದಾಜು ಮೊತ್ತ (ರೂಪಾಯಿಗಳಲ್ಲಿ)	95873.00
ಕಾಮಗಾರಿ/ ಚಟುವಟಿಕೆಯ ಕುರಿತು ಸಂಕ್ಷಿಪ್ತ ವಿವರ (ಸಮುದಾಯ ಕಾಮಗಾರಿಯಾಗಿದ್ದರೆ ಅಂದಾಜು ನೀರು ಸಂಗ್ರಹಣೆ (Cubic Meter), ರಕ್ಷಣಾತ್ಮಕ ನೀರಾವರಿ ಪ್ರದೇಶ, ಫಲಾನುಭವಿಗಳ ಸಂಖ್ಯೆ ವೈಯಕ್ತಿಕ ಕಾಮಗಾರಿಯಾಗಿದ್ದರೆ, ಫಲಾನುಭವಿ ಹೆಸರು, ಚಟುವಟಿಕೆಯಿಂದ ಪಡೆಯುತ್ತಿರುವ ಲಾಭ)	ತುಳಸಿರಾಮ ತಂದೆ ಸಂಬಾಜಿ ರಮೇಶ ತಂದೆ ಮೊತಿರಾಮ ರಮೇಶ ತಂದೆ ಮೊತಿರಾಮ ಗಣಪತಿ ತಂದೆ ಮೊತಿರಾಮ ವೈಶಾಲಿ ಗಂಡ ಮಿಲಿನಕುಮಾರ ಉಮಾಕಾಂತ ತಂದೆ ಕಾಶಿನಾಥ


ಜಲಾನಯನ ಯೋಜನೆಗಳ ಚಟುವಟಿಕೆ/ ಕಾಮಗಾರಿಗಳನ್ನು ಅಂತರ್ಜಾಲದಲ್ಲಿ ಅಳವಡಿಸಲು ಸಂಕ್ಷಿಪ್ತ ಮಾಹಿತಿ

ಯೋಜನೆಯ ಹೆಸರು	ಪ್ರಧಾನ ಮಂತ್ರಿ ಕೃಷಿ ಸಿಂಚಾಯಿ (PKMSY-WDC 2.0) ಯೋಜನೆ
ವರ್ಷ:	2021-22
ಕಾಮಗಾರಿಯ/ ಚಟುವಟಿಕೆಯ ಹೆಸರು:	ಕ್ಷೇತ್ರ ಬದು ನಿರ್ಮಾಣ
ಕಾಮಗಾರಿ/ಚಟುವಟಿಕೆಯ ಛಾಯಾಚಿತ್ರ (Photo with Lat & Long)	
ಸರ್ವೆ, ನಂಬರ್:	56.60
ಅಕ್ಷಾಂಶ ಮತ್ತು ರೇಖಾಂಶ:	18.232503 77.359515
ಗ್ರಾಮ:	ಖಂಡಿಕೇರಿ
ತಾಲ್ಲೂಕು:	ಬೀರಾದ(ಬಾ)
ಜಿಲ್ಲೆ:	ಬೀದರ
ಕಾಮಗಾರಿ/ ಚಟುವಟಿಕೆಯ ಅಂದಾಜು ಮೊತ್ತ (ರೂಪಾಯಿಗಳಲ್ಲಿ)	42781.00
ಕಾಮಗಾರಿ/ ಚಟುವಟಿಕೆಯ ಕುರಿತು ಸಂಕ್ಷಿಪ್ತ ವಿವರ (ಸಮುದಾಯ ಕಾಮಗಾರಿಯಾಗಿದ್ದರೆ ಅಂದಾಜು ನೀರು ಸಂಗ್ರಹಣೆ (Cubic Meter), ರಕ್ಷಣಾತ್ಮಕ ನೀರಾವರಿ ಪ್ರದೇಶ, ಫಲಾನುಭವಿಗಳ ಸಂಖ್ಯೆ ವೈಯಕ್ತಿಕ ಕಾಮಗಾರಿಯಾಗಿದ್ದರೆ, ಫಲಾನುಭವಿ ಹೆಸರು, ಚಟುವಟಿಕೆಯಿಂದ ಪಡೆಯುತ್ತಿರುವ ಲಾಭ)	ಜನಾಬಾಯಿ ಗಂಡ ಪಂಡರಿ ವೆಂಕಟರಾವ ತಂದೆ ಲಕ್ಷ್ಮಣ


ಜಲಾನಯನ ಯೋಜನೆಗಳ ಚಟುವಟಿಕೆ/ ಕಾಮಗಾರಿಗಳನ್ನು ಅಂತರ್ಜಾಲದಲ್ಲಿ ಅಳವಡಿಸಲು ಸಂಕ್ಷಿಪ್ತ ಮಾಹಿತಿ

ಯೋಜನೆಯ ಹೆಸರು	ಪ್ರಧಾನ ಮಂತ್ರಿ ಕೃಷಿ ಸಿಂಚಾಯಿ (PKMSY-WDC 2.0) ಯೋಜನೆ
ವರ್ಷ:	2021-22
ಕಾಮಗಾರಿಯ/ ಚಟುವಟಿಕೆಯ ಹೆಸರು:	ಕ್ಷೇತ್ರ ಬದು ನಿರ್ಮಾಣ
ಕಾಮಗಾರಿ/ಚಟುವಟಿಕೆಯ ಛಾಯಾಚಿತ್ರ (Photo with Lat & Long)	
ಸರ್ವೆ, ನಂಬರ್:	5,21,24,11,25,26,
ಅಕ್ಷಾಂಶ ಮತ್ತು ರೇಖಾಂಶ:	18.22286 77.361134
ಗ್ರಾಮ:	ಖಂಡಿಕೇರಿ
ತಾಲ್ಲೂಕು:	ಜಿರಾದ(ಬಾ)
ಜಿಲ್ಲೆ:	ಬೀದರ
ಕಾಮಗಾರಿ/ ಚಟುವಟಿಕೆಯ ಅಂದಾಜು ಮೊತ್ತ (ರೂಪಾಯಿಗಳಲ್ಲಿ)	276623.00
ಕಾಮಗಾರಿ/ ಚಟುವಟಿಕೆಯ ಕುರಿತು ಸಂಕ್ಷಿಪ್ತ ವಿವರ (ಸಮುದಾಯ ಕಾಮಗಾರಿಯಾಗಿದ್ದರೆ ಅಂದಾಜು ನೀರು ಸಂಗ್ರಹಣೆ (Cubic Meter), ರಕ್ಷಣಾತ್ಮಕ ನೀರಾವರಿ ಪ್ರದೇಶ, ಫಲಾನುಭವಿಗಳ ಸಂಖ್ಯೆ ವೈಯಕ್ತಿಕ ಕಾಮಗಾರಿಯಾಗಿದ್ದರೆ, ಫಲಾನುಭವಿ ಹೆಸರು, ಚಟುವಟಿಕೆಯಿಂದ ಪಡೆಯುತ್ತಿರುವ ಲಾಭ)	ಕಾಲಿನಾಥ ತಂದೆ ಸಂಭಾಜಿ, ಜಿಜಾಬಾಯಿ ಗಂಡ ಮರಪ್ಪಾ, ತುಳಸಿರಾಮ ತಂದೆ ಸಂಭಾಜಿ, ಬಾಲಾಜಿ ತಂದೆ ತುಳಸಿರಾಮ, ರತ್ನಾಬಾಯಿ ಗಂಡ ಶ್ರೀಪತರಾವ, ರುಕ್ಮಣೀಬಾಯಿ, ಮಹಾನಂದಾ, ಬಾಲಾಜಿ ತಂದೆ ವಿಠಲರಾವ, ಮಾರುತಿ ತಂದೆ ರೂಪಲಾ, ರಾಮರಾವ ತಂದೆ ಲಚ್ಚು, ಮಾರುತಿ ತಂದೆ ಶಂಕರ, ರುಕ್ಮಬಾಯಿ ಗಂಡ ಕಿಶನ, ಚಂದರ ತಂದೆ ಲಕ್ಷ್ಮಣ, ಕಮಟಾಬಾಯಿ ಗಂಡ ಶಂಕರ, ಗಂಗಾಬಾಯಿ ಗಂಡ ಫಕೀರಚಂದ, ಜಿಜಾಬಾಯಿ ಗಂಡ ಚಂದರ, ರುಕ್ಮಣೀಬಾಯಿ ಗಂಡ ಪುಲಚಂದ, ಮಾರುತಿ ತಂದೆ ಮೊತಿರಾಮ, ಜಿಲಾಬಾಯಿ ಗಂಡ ಜೈರಾಮ, ಬನಸಿ ತಂದೆ ಫತ್ತು, ರಾಜಾಬಾಯಿ ಗಂಡ ಬನಸಿ, ಚಂದಾಬಾಯಿ ಗಂಡ ಥಾವರಾ, ಕೇವಳು, ಗಂಗಾಬಾಯಿ ಗಂಡ ಲಗಮಾಜಿ, ಜಯರಾಮ ತಂದೆ ಹಿರು, ಕೊಂಡಿಬಾ ತಂದೆ ನಾಗುರಾವ, ರುಕ್ಮಣೀಬಾಯಿ


ಜಲಾನಯನ ಯೋಜನೆಗಳ ಚಟುವಟಿಕೆ/ ಕಾಮಗಾರಿಗಳನ್ನು ಅಂತರ್ಜಾಲದಲ್ಲಿ ಅಳವಡಿಸಲು ಸಂಕ್ಷಿಪ್ತ ಮಾಹಿತಿ

ಯೋಜನೆಯ ಹೆಸರು	ಪ್ರಧಾನ ಮಂತ್ರಿ ಕೃಷಿ ಸಿಂಚಾಯಿ (PKMSY-WDC 2.0) ಯೋಜನೆ
ವರ್ಷ:	2021-22
ಕಾಮಗಾರಿಯ/ ಚಟುವಟಿಕೆಯ ಹೆಸರು:	ಕ್ಷೇತ್ರ ಬದು ನಿರ್ಮಾಣ
ಕಾಮಗಾರಿ/ಚಟುವಟಿಕೆಯ ಛಾಯಾಚಿತ್ರ (Photo with Lat & Long)	 <p>Latitude: 18.246046 Longitude: 77.365986 Elevation: 650.61±16 m Accuracy: 12.9 m Time: 09-03-2022 18:16 Note: New Generation watershed Development project (WDC-PMKSY 2.0) Aurad (B) Work starting field Banding measurement survey 82 Area: 3.0 Village: Khandakke, Ec: Ekambas</p> <p style="text-align: right; color: red; font-size: small;">Powered by: NoteSana</p>
ಸರ್ವೆ, ನಂಬರ್:	80
ಅಕ್ಷಾಂಶ ಮತ್ತು ರೇಖಾಂಶ:	18.246046 77.365986
ಗ್ರಾಮ:	ಖಂಡಿಕೇರಿ
ತಾಲ್ಲೂಕು:	ಬೀರಾದ(ಬಾ)
ಜಿಲ್ಲೆ:	ಬೀದರ
ಕಾಮಗಾರಿ/ ಚಟುವಟಿಕೆಯ ಅಂದಾಜು ಮೊತ್ತ (ರೂಪಾಯಿಗಳಲ್ಲಿ)	71559.00
ಕಾಮಗಾರಿ/ ಚಟುವಟಿಕೆಯ ಕುರಿತು ಸಂಕ್ಷಿಪ್ತ ವಿವರ (ಸಮುದಾಯ ಕಾಮಗಾರಿಯಾಗಿದ್ದರೆ ಅಂದಾಜು ನೀರು ಸಂಗ್ರಹಣೆ (Cubic Meter), ರಕ್ಷಣಾತ್ಮಕ ನೀರಾವರಿ ಪ್ರದೇಶ, ಫಲಾನುಭವಿಗಳ ಸಂಖ್ಯೆ ವೈಯಕ್ತಿಕ ಕಾಮಗಾರಿಯಾಗಿದ್ದರೆ, ಫಲಾನುಭವಿ ಹೆಸರು, ಚಟುವಟಿಕೆಯಿಂದ ಪಡೆಯುತ್ತಿರುವ ಲಾಭ)	<p>ರಾಮರಾವ ತಂದೆ ಧೋಂಡಿಬಾ ಗೋಪಾಳ ತಂದೆ ಭುಜಂಗರಾವ ಅಕ್ಷಣ ತಂದೆ ಭುಜಂಗರಾವ</p>


ಜಲಾನಯನ ಯೋಜನೆಗಳ ಚಟುವಟಿಕೆ/ ಕಾಮಗಾರಿಗಳನ್ನು ಅಂತರ್ಜಾಲದಲ್ಲಿ ಅಳವಡಿಸಲು ಸಂಕ್ಷಿಪ್ತ ಮಾಹಿತಿ

ಯೋಜನೆಯ ಹೆಸರು	ಪ್ರಧಾನ ಮಂತ್ರಿ ಕೃಷಿ ಸಿಂಚಾಯಿ (PKMSY-WDC 2.0) ಯೋಜನೆ
ವರ್ಷ:	2021-22
ಕಾಮಗಾರಿಯ/ ಚಟುವಟಿಕೆಯ ಹೆಸರು:	ಕ್ಷೇತ್ರ ಬದು ನಿರ್ಮಾಣ
ಕಾಮಗಾರಿ/ಚಟುವಟಿಕೆಯ ಛಾಯಾಚಿತ್ರ (Photo with Lat & Long)	
ಸರ್ವೆ, ನಂಬರ್:	53
ಅಕ್ಷಾಂಶ ಮತ್ತು ರೇಖಾಂಶ:	18.237198 77.378522
ಗ್ರಾಮ:	ಖಂಡಿಕೇರಿ
ತಾಲ್ಲೂಕು:	ಬೀರಾದ(ಬಾ)
ಜಿಲ್ಲೆ:	ಬೀದರ
ಕಾಮಗಾರಿ/ ಚಟುವಟಿಕೆಯ ಅಂದಾಜು ಮೊತ್ತ (ರೂಪಾಯಿಗಳಲ್ಲಿ)	75096.00
ಕಾಮಗಾರಿ/ ಚಟುವಟಿಕೆಯ ಕುರಿತು ಸಂಕ್ಷಿಪ್ತ ವಿವರ (ಸಮುದಾಯ ಕಾಮಗಾರಿಯಾಗಿದ್ದರೆ ಅಂದಾಜು ನೀರು ಸಂಗ್ರಹಣೆ (Cubic Meter), ರಕ್ಷಣಾತ್ಮಕ ನೀರಾವರಿ ಪ್ರದೇಶ, ಫಲಾನುಭವಿಗಳ ಸಂಖ್ಯೆ ವೈಯಕ್ತಿಕ ಕಾಮಗಾರಿಯಾಗಿದ್ದರೆ, ಫಲಾನುಭವಿ ಹೆಸರು, ಚಟುವಟಿಕೆಯಿಂದ ಪಡೆಯುತ್ತಿರುವ ಲಾಭ)	ಪಂಡರಿ ತಂದೆ ನಾರಾಯಣ ಶೋಭಾಬಾಯಿ ಗಂಡ ಪಂಡರಿ


ಜಲಾನಯನ ಯೋಜನೆಗಳ ಚಟುವಟಿಕೆ/ ಕಾಮಗಾರಿಗಳನ್ನು ಅಂತರ್ಜಾಲದಲ್ಲಿ ಅಳವಡಿಸಲು ಸಂಕ್ಷಿಪ್ತ ಮಾಹಿತಿ

ಯೋಜನೆಯ ಹೆಸರು	ಪ್ರಧಾನ ಮಂತ್ರಿ ಕೃಷಿ ಸಿಂಚಾಯಿ (PKMSY-WDC 2.0) ಯೋಜನೆ
ವರ್ಷ:	2021-22
ಕಾಮಗಾರಿಯ/ ಚಟುವಟಿಕೆಯ ಹೆಸರು:	ಕ್ಷೇತ್ರ ಬದು ನಿರ್ಮಾಣ
ಕಾಮಗಾರಿ/ಚಟುವಟಿಕೆಯ ಛಾಯಾಚಿತ್ರ (Photo with Lat & Long)	
ಸರ್ವೆ, ನಂಬರ್:	227,228
ಅಕ್ಷಾಂಶ ಮತ್ತು ರೇಖಾಂಶ:	18.1632 77.2011
ಗ್ರಾಮ:	ಮುಧೋಳ
ತಾಲ್ಲೂಕು:	ಬೀರಾದ(ಬಾ)
ಜಿಲ್ಲೆ:	ಬೀದರ
ಕಾಮಗಾರಿ/ ಚಟುವಟಿಕೆಯ ಅಂದಾಜು ಮೊತ್ತ (ರೂಪಾಯಿಗಳಲ್ಲಿ)	96083.00
ಕಾಮಗಾರಿ/ ಚಟುವಟಿಕೆಯ ಕುರಿತು ಸಂಕ್ಷಿಪ್ತ ವಿವರ (ಸಮುದಾಯ ಕಾಮಗಾರಿಯಾಗಿದ್ದರೆ ಅಂದಾಜು ನೀರು ಸಂಗ್ರಹಣೆ (Cubic Meter), ರಕ್ಷಣಾತ್ಮಕ ನೀರಾವರಿ ಪ್ರದೇಶ, ಫಲಾನುಭವಿಗಳ ಸಂಖ್ಯೆ ವೈಯಕ್ತಿಕ ಕಾಮಗಾರಿಯಾಗಿದ್ದರೆ, ಫಲಾನುಭವಿ ಹೆಸರು, ಚಟುವಟಿಕೆಯಿಂದ ಪಡೆಯುತ್ತಿರುವ ಲಾಭ)	ಮಾಣಿಕ್ ಶೇಷಬಾಯಿ ರಾಜೇಂದ್ರ ಶಾಂತಾಬಾಯಿ ಬಾಬು ಫತ್ತು ಬಾಬು ಫತ್ತು ಮಾರುತಿ ಫತ್ತು ವೆಂಕಟ ತಂದೆ ಹರಿಚಂದ್ರ ಸೀತಾರಾಮ ತಂದೆ ದತ್ತಾ ಗೋವಿಂದ ತಂದೆ ಹರಿಚಂದ್ರ ಬಳವಂತ ಹರಿಚಂದ್ರ ಭಗವಂತ ತಂದೆ ಹರಿಚಂದ್ರ


ಜಲಾನಯನ ಯೋಜನೆಗಳ ಚಟುವಟಿಕೆ/ ಕಾಮಗಾರಿಗಳನ್ನು ಅಂತರ್ಜಾಲದಲ್ಲಿ ಅಳವಡಿಸಲು ಸಂಕ್ಷಿಪ್ತ ಮಾಹಿತಿ

ಯೋಜನೆಯ ಹೆಸರು	ಪ್ರಧಾನ ಮಂತ್ರಿ ಕೃಷಿ ಸಿಂಚಾಯಿ (PKMSY-WDC 2.0) ಯೋಜನೆ
ವರ್ಷ:	2021-22
ಕಾಮಗಾರಿಯ/ ಚಟುವಟಿಕೆಯ ಹೆಸರು:	ತಡೆಆಣೆಕಟ್ಟು ನಿರ್ಮಾಣ
ಕಾಮಗಾರಿ/ಚಟುವಟಿಕೆಯ ಛಾಯಾಚಿತ್ರ (Photo with Lat & Long)	
ಸರ್ವೆ, ನಂಬರ್:	15
ಅಕ್ಷಾಂಶ ಮತ್ತು ರೇಖಾಂಶ:	18.409643 77.343717
ಗ್ರಾಮ:	ಹಸ್ತಿಕೇರಾ
ತಾಲ್ಲೂಕು:	ಬೀರಾದ(ಬಾ)
ಜಿಲ್ಲೆ:	ಬೀದರ
ಕಾಮಗಾರಿ/ ಚಟುವಟಿಕೆಯ ಅಂದಾಜು ಮೊತ್ತ (ರೂಪಾಯಿಗಳಲ್ಲಿ)	488466.00
ಕಾಮಗಾರಿ/ ಚಟುವಟಿಕೆಯ ಕುರಿತು ಸಂಕ್ಷಿಪ್ತ ವಿವರ (ಸಮುದಾಯ ಕಾಮಗಾರಿಯಾಗಿದ್ದರೆ ಅಂದಾಜು ನೀರು ಸಂಗ್ರಹಣೆ (Cubic Meter), ರಕ್ಷಣಾತ್ಮಕ ನೀರಾವರಿ ಪ್ರದೇಶ, ಫಲಾನುಭವಿಗಳ ಸಂಖ್ಯೆ ವೈಯಕ್ತಿಕ ಕಾಮಗಾರಿಯಾಗಿದ್ದರೆ, ಫಲಾನುಭವಿ ಹೆಸರು, ಚಟುವಟಿಕೆಯಿಂದ ಪಡೆಯುತ್ತಿರುವ ಲಾಭ)	2500 Cubic Meter ಜಾನುವಾರುಗಳಿಗೆ ನೀರು ಕುಡಿಯಲು ಉಪಯುಕ್ತವಾಗಿದೆ


ಜಲಾನಯನ ಯೋಜನೆಗಳ ಚಟುವಟಿಕೆ/ ಕಾಮಗಾರಿಗಳನ್ನು ಅಂತರ್ಜಾಲದಲ್ಲಿ ಅಳವಡಿಸಲು ಸಂಕ್ಷಿಪ್ತ ಮಾಹಿತಿ

ಯೋಜನೆಯ ಹೆಸರು	ಪ್ರಧಾನ ಮಂತ್ರಿ ಕೃಷಿ ಸಿಂಚಾಯಿ (PKMSY-WDC 2.0) ಯೋಜನೆ
ವರ್ಷ:	2021-22
ಕಾಮಗಾರಿಯ/ ಚಟುವಟಿಕೆಯ ಹೆಸರು:	ತಡೆಆಣೆಕಟ್ಟು ನಿರ್ಮಾಣ
ಕಾಮಗಾರಿ/ಚಟುವಟಿಕೆಯ ಛಾಯಚಿತ್ರ (Photo with Lat & Long)	
ಸರ್ವೆ, ನಂಬರ್:	223
ಅಕ್ಷಾಂಶ ಮತ್ತು ರೇಖಾಂಶ:	18.250221 77.30622
ಗ್ರಾಮ:	ಔರಾದ(ಬಾ)
ತಾಲ್ಲೂಕು:	ಔರಾದ(ಬಾ)
ಜಿಲ್ಲೆ:	ಬೀದರ
ಕಾಮಗಾರಿ/ ಚಟುವಟಿಕೆಯ ಅಂದಾಜು ಮೊತ್ತ (ರೂಪಾಯಿಗಳಲ್ಲಿ)	488466.00
ಕಾಮಗಾರಿ/ ಚಟುವಟಿಕೆಯ ಕುರಿತು ಸಂಕ್ಷಿಪ್ತ ವಿವರ (ಸಮುದಾಯ ಕಾಮಗಾರಿಯಾಗಿದ್ದರೆ ಅಂದಾಜು ನೀರು ಸಂಗ್ರಹಣೆ (Cubic Meter), ರಕ್ಷಣಾತ್ಮಕ ನೀರಾವರಿ ಪ್ರದೇಶ, ಫಲಾನುಭವಿಗಳ ಸಂಖ್ಯೆ ವೈಯಕ್ತಿಕ ಕಾಮಗಾರಿಯಾಗಿದ್ದರೆ, ಫಲಾನುಭವಿ ಹೆಸರು, ಚಟುವಟಿಕೆಯಿಂದ ಪಡೆಯುತ್ತಿರುವ ಲಾಭ)	2500 Cubic Meter ಜಾನುವಾರುಗಳಿಗೆ ನೀರು ಕುಡಿಯಲು ಉಪಯುಕ್ತವಾಗಿದೆ


ಜಲಾನಯನ ಯೋಜನೆಗಳ ಚಟುವಟಿಕೆ/ ಕಾಮಗಾರಿಗಳನ್ನು ಅಂತರ್ಜಾಲದಲ್ಲಿ ಅಳವಡಿಸಲು ಸಂಕ್ಷಿಪ್ತ ಮಾಹಿತಿ

ಯೋಜನೆಯ ಹೆಸರು	ಪ್ರಧಾನ ಮಂತ್ರಿ ಕೃಷಿ ಸಿಂಚಾಯಿ (PKMSY-WDC 2.0) ಯೋಜನೆ
ವರ್ಷ:	2021-22
ಕಾಮಗಾರಿಯ/ ಚಟುವಟಿಕೆಯ ಹೆಸರು:	ಬೊಲ್ಲರ ಚೆಕ್
ಕಾಮಗಾರಿ/ಚಟುವಟಿಕೆಯ ಛಾಯಚಿತ್ರ (Photo with Lat & Long)	
ಸರ್ವೆ, ನಂಬರ್:	11
ಅಕ್ಷಾಂಶ ಮತ್ತು ರೇಖಾಂಶ:	18.27677, 77.339564
ಗ್ರಾಮ:	ಖಂಡಿಕೇರಿ
ತಾಲ್ಲೂಕು:	ಬೀರಾದ(ಬಾ)
ಜಿಲ್ಲೆ:	ಬೀದರ
ಕಾಮಗಾರಿ/ ಚಟುವಟಿಕೆಯ ಅಂದಾಜು ಮೊತ್ತ (ರೂಪಾಯಿಗಳಲ್ಲಿ)	96925.00
ಕಾಮಗಾರಿ/ ಚಟುವಟಿಕೆಯ ಕುರಿತು ಸಂಕ್ಷಿಪ್ತ ವಿವರ (ಸಮುದಾಯ ಕಾಮಗಾರಿಯಾಗಿದ್ದರೆ ಅಂದಾಜು ನೀರು ಸಂಗ್ರಹಣೆ (Cubic Meter), ರಕ್ಷಣಾತ್ಮಕ ನೀರಾವರಿ ಪ್ರದೇಶ, ಫಲಾನುಭವಿಗಳ ಸಂಖ್ಯೆ ವೈಯಕ್ತಿಕ ಕಾಮಗಾರಿಯಾಗಿದ್ದರೆ, ಫಲಾನುಭವಿ ಹೆಸರು, ಚಟುವಟಿಕೆಯಿಂದ ಪಡೆಯುತ್ತಿರುವ ಲಾಭ)	ಧನಸಿಂಗ ತಂದೆ ಸೊಮಲಾ/ಕೊಮಟಾಬಾಯಿ ಗಂಡ ಶಂಕರ (ಮಣ್ಣು ಮತ್ತು ನೀರು ಸಂರಕ್ಷಣೆ)


ಜಲಾನಯನ ಯೋಜನೆಗಳ ಚಟುವಟಿಕೆ/ ಕಾಮಗಾರಿಗಳನ್ನು ಅಂತರ್ಜಾಲದಲ್ಲಿ ಅಳವಡಿಸಲು ಸಂಕ್ಷಿಪ್ತ ಮಾಹಿತಿ

ಯೋಜನೆಯ ಹೆಸರು	ಪ್ರಧಾನ ಮಂತ್ರಿ ಕೃಷಿ ಸಿಂಚಾಯಿ (PKMSY-WDC 2.0) ಯೋಜನೆ
ವರ್ಷ:	2021-22
ಕಾಮಗಾರಿಯ/ ಚಟುವಟಿಕೆಯ ಹೆಸರು:	ಬೊಲ್ಲರ ಚೆಕ್
ಕಾಮಗಾರಿ/ಚಟುವಟಿಕೆಯ ಛಾಯಚಿತ್ರ (Photo with Lat & Long)	 <p>Latitude: 18.279002 Longitude: 77.336468 Elevation: 596.87±24 m Accuracy: 18.7 m Time: 23-05-2022 09:22 Note: New Generation watershed Development projects</p>
ಸರ್ವೆ, ನಂಬರ್:	11
ಅಕ್ಷಾಂಶ ಮತ್ತು ರೇಖಾಂಶ:	18.279002, 77.336468
ಗ್ರಾಮ:	ಖಂಡಿಕೇರಿ
ತಾಲ್ಲೂಕು:	ಬೀರಾದ(ಬಾ)
ಜಿಲ್ಲೆ:	ಬೀದರ
ಕಾಮಗಾರಿ/ ಚಟುವಟಿಕೆಯ ಅಂದಾಜು ಮೊತ್ತ (ರೂಪಾಯಿಗಳಲ್ಲಿ)	96925.00
ಕಾಮಗಾರಿ/ ಚಟುವಟಿಕೆಯ ಕುರಿತು ಸಂಕ್ಷಿಪ್ತ ವಿವರ (ಸಮುದಾಯ ಕಾಮಗಾರಿಯಾಗಿದ್ದರೆ ಅಂದಾಜು ನೀರು ಸಂಗ್ರಹಣೆ (Cubic Meter), ರಕ್ಷಣಾತ್ಮಕ ನೀರಾವರಿ ಪ್ರದೇಶ, ಫಲಾನುಭವಿಗಳ ಸಂಖ್ಯೆ ವೈಯಕ್ತಿಕ ಕಾಮಗಾರಿಯಾಗಿದ್ದರೆ, ಫಲಾನುಭವಿ ಹೆಸರು, ಚಟುವಟಿಕೆಯಿಂದ ಪಡೆಯುತ್ತಿರುವ ಲಾಭ)	ಕೊಮಟಾಬಾಯಿ ಗಂಡ ಶಂಕರ/ರೂಪಚಂದ್ರ ತಂದೆ ಲಕ್ಷ್ಮಣ (ಮಣ್ಣು ಮತ್ತು ನೀರು ಸಂರಕ್ಷಣೆ)


ಜಲಾನಯನ ಯೋಜನೆಗಳ ಚಟುವಟಿಕೆ/ ಕಾಮಗಾರಿಗಳನ್ನು ಅಂತರ್ಜಾಲದಲ್ಲಿ ಅಳವಡಿಸಲು ಸಂಕ್ಷಿಪ್ತ ಮಾಹಿತಿ

ಯೋಜನೆಯ ಹೆಸರು	ಪ್ರಧಾನ ಮಂತ್ರಿ ಕೃಷಿ ಸಿಂಚಾಯಿ (PKMSY-WDC 2.0) ಯೋಜನೆ
ವರ್ಷ:	2021-22
ಕಾಮಗಾರಿಯ/ ಚಟುವಟಿಕೆಯ ಹೆಸರು:	ಬೊಲ್ಲರ ಚೆಕ್
ಕಾಮಗಾರಿ/ಚಟುವಟಿಕೆಯ ಛಾಯಚಿತ್ರ (Photo with Lat & Long)	 <p>Latitude: 18.279037 Longitude: 77.336041 Elevation: 593.7±24 m Accuracy: 18.3 m Time: 23-05-2022 09:21 Note: New Generation watershed Development projects</p>
ಸರ್ವೆ, ನಂಬರ್:	11
ಅಕ್ಷಾಂಶ ಮತ್ತು ರೇಖಾಂಶ:	18.279037, 77.336041
ಗ್ರಾಮ:	ಖಂಡಿಕೇರಿ
ತಾಲ್ಲೂಕು:	ಬೀರಾದ(ಬಾ)
ಜಿಲ್ಲೆ:	ಬೀದರ
ಕಾಮಗಾರಿ/ ಚಟುವಟಿಕೆಯ ಅಂದಾಜು ಮೊತ್ತ (ರೂಪಾಯಿಗಳಲ್ಲಿ)	33197.00
ಕಾಮಗಾರಿ/ ಚಟುವಟಿಕೆಯ ಕುರಿತು ಸಂಕ್ಷಿಪ್ತ ವಿವರ (ಸಮುದಾಯ ಕಾಮಗಾರಿಯಾಗಿದ್ದರೆ ಅಂದಾಜು ನೀರು ಸಂಗ್ರಹಣೆ (Cubic Meter), ರಕ್ಷಣಾತ್ಮಕ ನೀರಾವರಿ ಪ್ರದೇಶ, ಫಲಾನುಭವಿಗಳ ಸಂಖ್ಯೆ ವೈಯಕ್ತಿಕ ಕಾಮಗಾರಿಯಾಗಿದ್ದರೆ, ಫಲಾನುಭವಿ ಹೆಸರು, ಚಟುವಟಿಕೆಯಿಂದ ಪಡೆಯುತ್ತಿರುವ ಲಾಭ)	ರೂಪಚಂದ್ರ ತಂದೆ ಲಕ್ಷ್ಮಣ/ಧನಸಿಂಗ ತಂದೆ ಸೊಮಲಾ/ಕೊಮಟಾಬಾಯಿ ಗಂಡ ಶಂಕರ (ಮಣ್ಣು ಮತ್ತು ನೀರು ಸಂರಕ್ಷಣೆ)


ಜಲಾನಯನ ಯೋಜನೆಗಳ ಚಟುವಟಿಕೆ/ ಕಾಮಗಾರಿಗಳನ್ನು ಅಂತರ್ಜಾಲದಲ್ಲಿ ಅಳವಡಿಸಲು ಸಂಕ್ಷಿಪ್ತ ಮಾಹಿತಿ

ಯೋಜನೆಯ ಹೆಸರು	ಪ್ರಧಾನ ಮಂತ್ರಿ ಕೃಷಿ ಸಿಂಚಾಯಿ (PKMSY-WDC 2.0) ಯೋಜನೆ
ವರ್ಷ:	2021-22
ಕಾಮಗಾರಿಯ/ ಚಟುವಟಿಕೆಯ ಹೆಸರು:	ಬೊಲ್ಲರ ಚೆಕ್
ಕಾಮಗಾರಿ/ಚಟುವಟಿಕೆಯ ಛಾಯಚಿತ್ರ (Photo with Lat & Long)	
ಸರ್ವೆ, ನಂಬರ್:	45
ಅಕ್ಷಾಂಶ ಮತ್ತು ರೇಖಾಂಶ:	18.27883, 77.335809
ಗ್ರಾಮ:	ಗಣೇಶಪುರ
ತಾಲ್ಲೂಕು:	ಬೀರಾದ(ಬಾ)
ಜಿಲ್ಲೆ:	ಬೀದರ
ಕಾಮಗಾರಿ/ ಚಟುವಟಿಕೆಯ ಅಂದಾಜು ಮೊತ್ತ (ರೂಪಾಯಿಗಳಲ್ಲಿ)	99582.00
ಕಾಮಗಾರಿ/ ಚಟುವಟಿಕೆಯ ಕುರಿತು ಸಂಕ್ಷಿಪ್ತ ವಿವರ (ಸಮುದಾಯ ಕಾಮಗಾರಿಯಾಗಿದ್ದರೆ ಅಂದಾಜು ನೀರು ಸಂಗ್ರಹಣೆ (Cubic Meter), ರಕ್ಷಣಾತ್ಮಕ ನೀರಾವರಿ ಪ್ರದೇಶ, ಫಲಾನುಭವಿಗಳ ಸಂಖ್ಯೆ ವೈಯಕ್ತಿಕ ಕಾಮಗಾರಿಯಾಗಿದ್ದರೆ, ಫಲಾನುಭವಿ ಹೆಸರು, ಚಟುವಟಿಕೆಯಿಂದ ಪಡೆಯುತ್ತಿರುವ ಲಾಭ)	ಶರಣಪ್ಪಾ ತಂದೆ ಶಿವಲಿಂಗಪ್ಪಾ/ಲಕ್ಷ್ಮೀಬಾಯಿ ಗಂಡ ನಾಗನಾಥ (ಮಣ್ಣು ಮತ್ತು ನೀರು ಸಂರಕ್ಷಣೆ)


ಜಲಾನಯನ ಯೋಜನೆಗಳ ಚಟುವಟಿಕೆ/ ಕಾಮಗಾರಿಗಳನ್ನು ಅಂತರ್ಜಾಲದಲ್ಲಿ ಅಳವಡಿಸಲು ಸಂಕ್ಷಿಪ್ತ ಮಾಹಿತಿ

ಯೋಜನೆಯ ಹೆಸರು	ಪ್ರಧಾನ ಮಂತ್ರಿ ಕೃಷಿ ಸಿಂಚಾಯಿ (PKMSY-WDC 2.0) ಯೋಜನೆ
ವರ್ಷ:	2021-22
ಕಾಮಗಾರಿಯ/ ಚಟುವಟಿಕೆಯ ಹೆಸರು:	ಬೊಲ್ಲರ ಚೆಕ್
ಕಾಮಗಾರಿ/ಚಟುವಟಿಕೆಯ ಛಾಯಚಿತ್ರ (Photo with Lat & Long)	
ಸರ್ವೆ, ನಂಬರ್:	45
ಅಕ್ಷಾಂಶ ಮತ್ತು ರೇಖಾಂಶ:	18.270375, 77.329205
ಗ್ರಾಮ:	ಗಣೇಶಪುರ
ತಾಲ್ಲೂಕು:	ಬೀದರ(ಬಾ)
ಜಿಲ್ಲೆ:	ಬೀದರ
ಕಾಮಗಾರಿ/ ಚಟುವಟಿಕೆಯ ಅಂದಾಜು ಮೊತ್ತ (ರೂಪಾಯಿಗಳಲ್ಲಿ)	18591.00
ಕಾಮಗಾರಿ/ ಚಟುವಟಿಕೆಯ ಕುರಿತು ಸಂಕ್ಷಿಪ್ತ ವಿವರ (ಸಮುದಾಯ ಕಾಮಗಾರಿಯಾಗಿದ್ದರೆ ಅಂದಾಜು ನೀರು ಸಂಗ್ರಹಣೆ (Cubic Meter), ರಕ್ಷಣಾತ್ಮಕ ನೀರಾವರಿ ಪ್ರದೇಶ, ಫಲಾನುಭವಿಗಳ ಸಂಖ್ಯೆ ವೈಯಕ್ತಿಕ ಕಾಮಗಾರಿಯಾಗಿದ್ದರೆ, ಫಲಾನುಭವಿ ಹೆಸರು, ಚಟುವಟಿಕೆಯಿಂದ ಪಡೆಯುತ್ತಿರುವ ಲಾಭ)	ಲಕ್ಷ್ಮೀಬಾಯಿ ಗಂಡ ನಾಗನಾಥ (ಮಣ್ಣು ಮತ್ತು ನೀರು ಸಂರಕ್ಷಣೆ)


ಜಲಾನಯನ ಯೋಜನೆಗಳ ಚಟುವಟಿಕೆ/ ಕಾಮಗಾರಿಗಳನ್ನು ಅಂತರ್ಜಾಲದಲ್ಲಿ ಅಳವಡಿಸಲು ಸಂಕ್ಷಿಪ್ತ ಮಾಹಿತಿ

ಯೋಜನೆಯ ಹೆಸರು	ಪ್ರಧಾನ ಮಂತ್ರಿ ಕೃಷಿ ಸಿಂಚಾಯಿ (PKMSY-WDC 2.0) ಯೋಜನೆ
ವರ್ಷ:	2021-22
ಕಾಮಗಾರಿಯ/ ಚಟುವಟಿಕೆಯ ಹೆಸರು:	ಬೊಲ್ಲರ ಚೆಕ್
ಕಾಮಗಾರಿ/ಚಟುವಟಿಕೆಯ ಛಾಯಚಿತ್ರ (Photo with Lat & Long)	 <p>Latitude: 18.279699 Longitude: 77.3357 Elevation: 610.79±16 m Accuracy: 15.8 m Time: 23-05-2022 09:13 Note: New Generation Watershed Development projects</p>
ಸರ್ವೆ, ನಂಬರ್:	7, 8
ಅಕ್ಷಾಂಶ ಮತ್ತು ರೇಖಾಂಶ:	18.279699, 77.3357
ಗ್ರಾಮ:	ಖಂಡಿಕೇರಿ
ತಾಲ್ಲೂಕು:	ಬೀರಾದ(ಬಾ)
ಜಿಲ್ಲೆ:	ಬೀದರ
ಕಾಮಗಾರಿ/ ಚಟುವಟಿಕೆಯ ಅಂದಾಜು ಮೊತ್ತ (ರೂಪಾಯಿಗಳಲ್ಲಿ)	99582.00
ಕಾಮಗಾರಿ/ ಚಟುವಟಿಕೆಯ ಕುರಿತು ಸಂಕ್ಷಿಪ್ತ ವಿವರ (ಸಮುದಾಯ ಕಾಮಗಾರಿಯಾಗಿದ್ದರೆ ಅಂದಾಜು ನೀರು ಸಂಗ್ರಹಣೆ (Cubic Meter), ರಕ್ಷಣಾತ್ಮಕ ನೀರಾವರಿ ಪ್ರದೇಶ, ಫಲಾನುಭವಿಗಳ ಸಂಖ್ಯೆ ವೈಯಕ್ತಿಕ ಕಾಮಗಾರಿಯಾಗಿದ್ದರೆ, ಫಲಾನುಭವಿ ಹೆಸರು, ಚಟುವಟಿಕೆಯಿಂದ ಪಡೆಯುತ್ತಿರುವ ಲಾಭ)	ಜ್ಞಾನೇಬಾ ತಂದೆ ನರಸಿಂಗ/ಮಹಾದೇವರಾವ ತಂದೆ ಯಾಧವರಾವ/ಗಣಪತಿ ತಂದೆ ಮೊತಿರಾಮ/ರಮೇಶ ತಂದೆ ಮೊತಿರಾಮ (ಮಣ್ಣು ಮತ್ತು ನೀರು ಸಂರಕ್ಷಣೆ)


ಜಲಾನಯನ ಯೋಜನೆಗಳ ಚಟುವಟಿಕೆ/ ಕಾಮಗಾರಿಗಳನ್ನು ಅಂತರ್ಜಾಲದಲ್ಲಿ ಅಳವಡಿಸಲು ಸಂಕ್ಷಿಪ್ತ ಮಾಹಿತಿ

ಯೋಜನೆಯ ಹೆಸರು	ಪ್ರಧಾನ ಮಂತ್ರಿ ಕೃಷಿ ಸಿಂಚಾಯಿ (PKMSY-WDC 2.0) ಯೋಜನೆ
ವರ್ಷ:	2021-22
ಕಾಮಗಾರಿಯ/ ಚಟುವಟಿಕೆಯ ಹೆಸರು:	ಬೊಲ್ಲರ ಚೆಕ್
ಕಾಮಗಾರಿ/ಚಟುವಟಿಕೆಯ ಛಾಯಾಚಿತ್ರ (Photo with Lat & Long)	 <p>Latitude: 18.270369 Longitude: 77.329252 Elevation: 628.84±12 m Accuracy: 16.7 m Time: 19-05-2022 07:49 Note: New Generation watershed Development projects</p>
ಸರ್ವೆ, ನಂಬರ್:	7, 8
ಅಕ್ಷಾಂಶ ಮತ್ತು ರೇಖಾಂಶ:	18.270369, 77.329252
ಗ್ರಾಮ:	ಖಂಡಿಕೇರಿ
ತಾಲ್ಲೂಕು:	ಬೀರಾದ(ಬಾ)
ಜಿಲ್ಲೆ:	ಬೀದರ
ಕಾಮಗಾರಿ/ ಚಟುವಟಿಕೆಯ ಅಂದಾಜು ಮೊತ್ತ (ರೂಪಾಯಿಗಳಲ್ಲಿ)	62408.00
ಕಾಮಗಾರಿ/ ಚಟುವಟಿಕೆಯ ಕುರಿತು ಸಂಕ್ಷಿಪ್ತ ವಿವರ (ಸಮುದಾಯ ಕಾಮಗಾರಿಯಾಗಿದ್ದರೆ ಅಂದಾಜು ನೀರು ಸಂಗ್ರಹಣೆ (Cubic Meter), ರಕ್ಷಣಾತ್ಮಕ ನೀರಾವರಿ ಪ್ರದೇಶ, ಫಲಾನುಭವಿಗಳ ಸಂಖ್ಯೆ ವೈಯಕ್ತಿಕ ಕಾಮಗಾರಿಯಾಗಿದ್ದರೆ, ಫಲಾನುಭವಿ ಹೆಸರು, ಚಟುವಟಿಕೆಯಿಂದ ಪಡೆಯುತ್ತಿರುವ ಲಾಭ)	ಕುಸುಮಾಬಾಯಿ/ಬಾಬುರಾವ/ಅರ್ಚನಾಗಂಡ ಬಾಲಾಜಿ (ಮಣ್ಣು ಮತ್ತು ನೀರು ಸಂರಕ್ಷಣೆ)


ಜಲಾನಯನ ಯೋಜನೆಗಳ ಚಟುವಟಿಕೆ/ ಕಾಮಗಾರಿಗಳನ್ನು ಅಂತರ್ಜಾಲದಲ್ಲಿ ಅಳವಡಿಸಲು ಸಂಕ್ಷಿಪ್ತ ಮಾಹಿತಿ

ಯೋಜನೆಯ ಹೆಸರು	ಪ್ರಧಾನ ಮಂತ್ರಿ ಕೃಷಿ ಸಿಂಚಾಯಿ (PKMSY-WDC 2.0) ಯೋಜನೆ
ವರ್ಷ:	2021-22
ಕಾಮಗಾರಿಯ/ ಚಟುವಟಿಕೆಯ ಹೆಸರು:	ಬೊಲ್ಲರ ಚೆಕ್
ಕಾಮಗಾರಿ/ಚಟುವಟಿಕೆಯ ಛಾಯಚಿತ್ರ (Photo with Lat & Long)	
ಸರ್ವೆ, ನಂಬರ್:	77
ಅಕ್ಷಾಂಶ ಮತ್ತು ರೇಖಾಂಶ:	18.240836, 77364732
ಗ್ರಾಮ:	ಖಂಡಿಕೇರಿ
ತಾಲ್ಲೂಕು:	ಬೀರಾದ(ಬಾ)
ಜಿಲ್ಲೆ:	ಬೀದರ
ಕಾಮಗಾರಿ/ ಚಟುವಟಿಕೆಯ ಅಂದಾಜು ಮೊತ್ತ (ರೂಪಾಯಿಗಳಲ್ಲಿ)	99582.00
ಕಾಮಗಾರಿ/ ಚಟುವಟಿಕೆಯ ಕುರಿತು ಸಂಕ್ಷಿಪ್ತ ವಿವರ (ಸಮುದಾಯ ಕಾಮಗಾರಿಯಾಗಿದ್ದರೆ ಅಂದಾಜು ನೀರು ಸಂಗ್ರಹಣೆ (Cubic Meter), ರಕ್ಷಣಾತ್ಮಕ ನೀರಾವರಿ ಪ್ರದೇಶ, ಫಲಾನುಭವಿಗಳ ಸಂಖ್ಯೆ ವೈಯಕ್ತಿಕ ಕಾಮಗಾರಿಯಾಗಿದ್ದರೆ, ಫಲಾನುಭವಿ ಹೆಸರು, ಚಟುವಟಿಕೆಯಿಂದ ಪಡೆಯುತ್ತಿರುವ ಲಾಭ)	ಗೊವಿಂಧ ತಂದೆ ರಾಮರಾವ/ಶಾಮರಾವ ತಂದೆ ಭೀಮರಾವ (ಮಣ್ಣು ಮತ್ತು ನೀರು ಸಂರಕ್ಷಣೆ)


ಜಲಾನಯನ ಯೋಜನೆಗಳ ಚಟುವಟಿಕೆ/ ಕಾಮಗಾರಿಗಳನ್ನು ಅಂತರ್ಜಾಲದಲ್ಲಿ ಅಳವಡಿಸಲು ಸಂಕ್ಷಿಪ್ತ ಮಾಹಿತಿ

ಯೋಜನೆಯ ಹೆಸರು	ಪ್ರಧಾನ ಮಂತ್ರಿ ಕೃಷಿ ಸಿಂಚಾಯಿ (PKMSY-WDC 2.0) ಯೋಜನೆ
ವರ್ಷ:	2021-22
ಕಾಮಗಾರಿಯ/ ಚಟುವಟಿಕೆಯ ಹೆಸರು:	ಬೊಲ್ಲರ ಚೆಕ್
ಕಾಮಗಾರಿ/ಚಟುವಟಿಕೆಯ ಛಾಯಚಿತ್ರ (Photo with Lat & Long)	 <p>Latitude: 18.270033 Longitude: 77.329928 Elevation: 620.91±16 m Accuracy: 16.6 m Time: 19-05-2022 07:52 Note: New Generation watershed Development projects</p>
ಸರ್ವೆ, ನಂಬರ್:	26
ಅಕ್ಷಾಂಶ ಮತ್ತು ರೇಖಾಂಶ:	18.270033, 77.329928
ಗ್ರಾಮ:	ಖಂಡಿಕೇರಿ
ತಾಲ್ಲೂಕು:	ಬೀರಾದ(ಬಾ)
ಜಿಲ್ಲೆ:	ಬೀದರ
ಕಾಮಗಾರಿ/ ಚಟುವಟಿಕೆಯ ಅಂದಾಜು ಮೊತ್ತ (ರೂಪಾಯಿಗಳಲ್ಲಿ)	99582.00
ಕಾಮಗಾರಿ/ ಚಟುವಟಿಕೆಯ ಕುರಿತು ಸಂಕ್ಷಿಪ್ತ ವಿವರ (ಸಮುದಾಯ ಕಾಮಗಾರಿಯಾಗಿದ್ದರೆ ಅಂದಾಜು ನೀರು ಸಂಗ್ರಹಣೆ (Cubic Meter), ರಕ್ಷಣಾತ್ಮಕ ನೀರಾವರಿ ಪ್ರದೇಶ, ಫಲಾನುಭವಿಗಳ ಸಂಖ್ಯೆ ವೈಯಕ್ತಿಕ ಕಾಮಗಾರಿಯಾಗಿದ್ದರೆ, ಫಲಾನುಭವಿ ಹೆಸರು, ಚಟುವಟಿಕೆಯಿಂದ ಪಡೆಯುತ್ತಿರುವ ಲಾಭ)	ಗಯಾಬಾಯಿ ಗಂಡ ಮಾರುತಿ/ಲಕ್ಷ್ಮೀಬಾಯಿ ಗಂಡ ಅಭಂಗರಾವ (ಮಣ್ಣು ಮತ್ತು ನೀರು ಸಂರಕ್ಷಣೆ)


ಜಲಾನಯನ ಯೋಜನೆಗಳ ಚಟುವಟಿಕೆ/ ಕಾಮಗಾರಿಗಳನ್ನು ಅಂತರ್ಜಾಲದಲ್ಲಿ ಅಳವಡಿಸಲು ಸಂಕ್ಷಿಪ್ತ ಮಾಹಿತಿ

ಯೋಜನೆಯ ಹೆಸರು	ಪ್ರಧಾನ ಮಂತ್ರಿ ಕೃಷಿ ಸಿಂಚಾಯಿ (PKMSY-WDC 2.0) ಯೋಜನೆ
ವರ್ಷ:	2021-22
ಕಾಮಗಾರಿಯ/ ಚಟುವಟಿಕೆಯ ಹೆಸರು:	ಬೊಲ್ಲರ ಚೆಕ್
ಕಾಮಗಾರಿ/ಚಟುವಟಿಕೆಯ ಛಾಯಚಿತ್ರ (Photo with Lat & Long)	
ಸರ್ವೆ, ನಂಬರ್:	1
ಅಕ್ಷಾಂಶ ಮತ್ತು ರೇಖಾಂಶ:	18.270358, 77.329274
ಗ್ರಾಮ:	ಖಂಡಿಕೇರಿ
ತಾಲ್ಲೂಕು:	ಬೀರಾದ(ಬಾ)
ಜಿಲ್ಲೆ:	ಬೀದರ
ಕಾಮಗಾರಿ/ ಚಟುವಟಿಕೆಯ ಅಂದಾಜು ಮೊತ್ತ (ರೂಪಾಯಿಗಳಲ್ಲಿ)	98253.00
ಕಾಮಗಾರಿ/ ಚಟುವಟಿಕೆಯ ಕುರಿತು ಸಂಕ್ಷಿಪ್ತ ವಿವರ (ಸಮುದಾಯ ಕಾಮಗಾರಿಯಾಗಿದ್ದರೆ ಅಂದಾಜು ನೀರು ಸಂಗ್ರಹಣೆ (Cubic Meter), ರಕ್ಷಣಾತ್ಮಕ ನೀರಾವರಿ ಪ್ರದೇಶ, ಫಲಾನುಭವಿಗಳ ಸಂಖ್ಯೆ ವೈಯಕ್ತಿಕ ಕಾಮಗಾರಿಯಾಗಿದ್ದರೆ, ಫಲಾನುಭವಿ ಹೆಸರು, ಚಟುವಟಿಕೆಯಿಂದ ಪಡೆಯುತ್ತಿರುವ ಲಾಭ)	ಶಿವಾಜಿ ತಂದೆ ಗೋವಿಂದ/ನರಸಿಂಗ ತಂದೆ ಧರ್ಮಾಜಿ/ ಪಾರಮ್ಮ ಗಂಡ ಹಣಮಂತ (ಮಣ್ಣು ಮತ್ತು ನೀರು ಸಂರಕ್ಷಣೆ)


ಜಲಾನಯನ ಯೋಜನೆಗಳ ಚಟುವಟಿಕೆ/ ಕಾಮಗಾರಿಗಳನ್ನು ಅಂತರ್ಜಾಲದಲ್ಲಿ ಅಳವಡಿಸಲು ಸಂಕ್ಷಿಪ್ತ ಮಾಹಿತಿ

ಯೋಜನೆಯ ಹೆಸರು	ಪ್ರಧಾನ ಮಂತ್ರಿ ಕೃಷಿ ಸಿಂಚಾಯಿ (PKMSY-WDC 2.0) ಯೋಜನೆ
ವರ್ಷ:	2021-22
ಕಾಮಗಾರಿಯ/ ಚಟುವಟಿಕೆಯ ಹೆಸರು:	ಬೊಲ್ಲರ ಚೆಕ್
ಕಾಮಗಾರಿ/ಚಟುವಟಿಕೆಯ ಛಾಯಚಿತ್ರ (Photo with Lat & Long)	
ಸರ್ವೆ, ನಂಬರ್:	13
ಅಕ್ಷಾಂಶ ಮತ್ತು ರೇಖಾಂಶ:	18.232665, 77.377675
ಗ್ರಾಮ:	ಖಂಡಿಕೇರಿ
ತಾಲ್ಲೂಕು:	ಬೀರಾದ(ಬಾ)
ಜಿಲ್ಲೆ:	ಬೀದರ
ಕಾಮಗಾರಿ/ ಚಟುವಟಿಕೆಯ ಅಂದಾಜು ಮೊತ್ತ (ರೂಪಾಯಿಗಳಲ್ಲಿ)	74348.00
ಕಾಮಗಾರಿ/ ಚಟುವಟಿಕೆಯ ಕುರಿತು ಸಂಕ್ಷಿಪ್ತ ವಿವರ (ಸಮುದಾಯ ಕಾಮಗಾರಿಯಾಗಿದ್ದರೆ ಅಂದಾಜು ನೀರು ಸಂಗ್ರಹಣೆ (Cubic Meter), ರಕ್ಷಣಾತ್ಮಕ ನೀರಾವರಿ ಪ್ರದೇಶ, ಫಲಾನುಭವಿಗಳ ಸಂಖ್ಯೆ ವೈಯಕ್ತಿಕ ಕಾಮಗಾರಿಯಾಗಿದ್ದರೆ, ಫಲಾನುಭವಿ ಹೆಸರು, ಚಟುವಟಿಕೆಯಿಂದ ಪಡೆಯುತ್ತಿರುವ ಲಾಭ)	ಮಲ್ಲಿಕಾರ್ಜುನ (ಮಣ್ಣು ಮತ್ತು ನೀರು ಸಂರಕ್ಷಣೆ)


ಜಲಾನಯನ ಯೋಜನೆಗಳ ಚಟುವಟಿಕೆ/ ಕಾಮಗಾರಿಗಳನ್ನು ಅಂತರ್ಜಾಲದಲ್ಲಿ ಅಳವಡಿಸಲು ಸಂಕ್ಷಿಪ್ತ ಮಾಹಿತಿ

ಯೋಜನೆಯ ಹೆಸರು	ಪ್ರಧಾನ ಮಂತ್ರಿ ಕೃಷಿ ಸಿಂಚಾಯಿ (PKMSY-WDC 2.0) ಯೋಜನೆ
ವರ್ಷ:	2021-22
ಕಾಮಗಾರಿಯ/ ಚಟುವಟಿಕೆಯ ಹೆಸರು:	ಬೊಲ್ಲರ ಚೆಕ್
ಕಾಮಗಾರಿ/ಚಟುವಟಿಕೆಯ ಛಾಯಚಿತ್ರ (Photo with Lat & Long)	 <p>Latitude: 18.244814 Longitude: 77.372427 Elevation: 591.22±8 m Accuracy: 29.6 m Time: 25-04-2022 08:48 Note: New Generation watershed Development Project</p>
ಸರ್ವೆ, ನಂಬರ್:	14
ಅಕ್ಷಾಂಶ ಮತ್ತು ರೇಖಾಂಶ:	18.244814, 77.372427
ಗ್ರಾಮ:	ಖಂಡಿಕೇರಿ
ತಾಲ್ಲೂಕು:	ಬೀರಾದ(ಬಾ)
ಜಿಲ್ಲೆ:	ಬೀದರ
ಕಾಮಗಾರಿ/ ಚಟುವಟಿಕೆಯ ಅಂದಾಜು ಮೊತ್ತ (ರೂಪಾಯಿಗಳಲ್ಲಿ)	84976.00
ಕಾಮಗಾರಿ/ ಚಟುವಟಿಕೆಯ ಕುರಿತು ಸಂಕ್ಷಿಪ್ತ ವಿವರ (ಸಮುದಾಯ ಕಾಮಗಾರಿಯಾಗಿದ್ದರೆ ಅಂದಾಜು ನೀರು ಸಂಗ್ರಹಣೆ (Cubic Meter), ರಕ್ಷಣಾತ್ಮಕ ನೀರಾವರಿ ಪ್ರದೇಶ, ಫಲಾನುಭವಿಗಳ ಸಂಖ್ಯೆ ವೈಯಕ್ತಿಕ ಕಾಮಗಾರಿಯಾಗಿದ್ದರೆ, ಫಲಾನುಭವಿ ಹೆಸರು, ಚಟುವಟಿಕೆಯಿಂದ ಪಡೆಯುತ್ತಿರುವ ಲಾಭ)	ಗುರುಬಸಪ್ಪಾ ತಂದೆ ವೀರಶೆಟ್ಟಪ್ಪಾ/ರುಕ್ಕೀಣಿಬಾಯಿ ಗಂಡ ರಾಮಸಿಂಗ (ಮಣ್ಣು ಮತ್ತು ನೀರು ಸಂರಕ್ಷಣೆ)


ಜಲಾನಯನ ಯೋಜನೆಗಳ ಚಟುವಟಿಕೆ/ ಕಾಮಗಾರಿಗಳನ್ನು ಅಂತರ್ಜಾಲದಲ್ಲಿ ಅಳವಡಿಸಲು ಸಂಕ್ಷಿಪ್ತ ಮಾಹಿತಿ

ಯೋಜನೆಯ ಹೆಸರು	ಪ್ರಧಾನ ಮಂತ್ರಿ ಕೃಷಿ ಸಿಂಚಾಯಿ (PKMSY-WDC 2.0) ಯೋಜನೆ
ವರ್ಷ:	2021-22
ಕಾಮಗಾರಿಯ/ ಚಟುವಟಿಕೆಯ ಹೆಸರು:	ಬೊಲ್ಲರ ಚೆಕ್
ಕಾಮಗಾರಿ/ಚಟುವಟಿಕೆಯ ಛಾಯಾಚಿತ್ರ (Photo with Lat & Long)	 <p>Latitude: 18.250886 Longitude: 77.381448 Elevation: 545.06±16 m Accuracy: 34.7 m Time: 29-04-2022 11:05 Note: New Generation watershed Development projects</p>
ಸರ್ವೆ, ನಂಬರ್:	14
ಅಕ್ಷಾಂಶ ಮತ್ತು ರೇಖಾಂಶ:	18.250886, 77.381448
ಗ್ರಾಮ:	ಖಂಡಿಕೇರಿ
ತಾಲ್ಲೂಕು:	ಬೀರಾದ(ಬಾ)
ಜಿಲ್ಲೆ:	ಬೀದರ
ಕಾಮಗಾರಿ/ ಚಟುವಟಿಕೆಯ ಅಂದಾಜು ಮೊತ್ತ (ರೂಪಾಯಿಗಳಲ್ಲಿ)	62408.00
ಕಾಮಗಾರಿ/ ಚಟುವಟಿಕೆಯ ಕುರಿತು ಸಂಕ್ಷಿಪ್ತ ವಿವರ (ಸಮುದಾಯ ಕಾಮಗಾರಿಯಾಗಿದ್ದರೆ ಅಂದಾಜು ನೀರು ಸಂಗ್ರಹಣೆ (Cubic Meter), ರಕ್ಷಣಾತ್ಮಕ ನೀರಾವರಿ ಪ್ರದೇಶ, ಫಲಾನುಭವಿಗಳ ಸಂಖ್ಯೆ ವೈಯಕ್ತಿಕ ಕಾಮಗಾರಿಯಾಗಿದ್ದರೆ, ಫಲಾನುಭವಿ ಹೆಸರು, ಚಟುವಟಿಕೆಯಿಂದ ಪಡೆಯುತ್ತಿರುವ ಲಾಭ)	ಮಾದಪ್ಪಾ (ಮಣ್ಣು ಮತ್ತು ನೀರು ಸಂರಕ್ಷಣೆ)


ಜಲಾನಯನ ಯೋಜನೆಗಳ ಚಟುವಟಿಕೆ/ ಕಾಮಗಾರಿಗಳನ್ನು ಅಂತರ್ಜಾಲದಲ್ಲಿ ಅಳವಡಿಸಲು ಸಂಕ್ಷಿಪ್ತ ಮಾಹಿತಿ

ಯೋಜನೆಯ ಹೆಸರು	ಪ್ರಧಾನ ಮಂತ್ರಿ ಕೃಷಿ ಸಿಂಚಾಯಿ (PKMSY-WDC 2.0) ಯೋಜನೆ
ವರ್ಷ:	2021-22
ಕಾಮಗಾರಿಯ/ ಚಟುವಟಿಕೆಯ ಹೆಸರು:	ಬೊಲ್ಲರ ಚೆಕ್
ಕಾಮಗಾರಿ/ಚಟುವಟಿಕೆಯ ಛಾಯಚಿತ್ರ (Photo with Lat & Long)	 <p>Latitude: 18.244741 Longitude: 77.372479 Elevation: 592.02±16 m Accuracy: 11.9 m Time: 25-04-2022 08:49 Note: New Generation Watershed Development Projects</p>
ಸರ್ವೆ, ನಂಬರ್:	26, 1
ಅಕ್ಷಾಂಶ ಮತ್ತು ರೇಖಾಂಶ:	18.244741, 77.372479
ಗ್ರಾಮ:	ಖಂಡಿಕೇರಿ
ತಾಲ್ಲೂಕು:	ಬೀರಾದ(ಬಾ)
ಜಿಲ್ಲೆ:	ಬೀದರ
ಕಾಮಗಾರಿ/ ಚಟುವಟಿಕೆಯ ಅಂದಾಜು ಮೊತ್ತ (ರೂಪಾಯಿಗಳಲ್ಲಿ)	98253.00
ಕಾಮಗಾರಿ/ ಚಟುವಟಿಕೆಯ ಕುರಿತು ಸಂಕ್ಷಿಪ್ತ ವಿವರ (ಸಮುದಾಯ ಕಾಮಗಾರಿಯಾಗಿದ್ದರೆ ಅಂದಾಜು ನೀರು ಸಂಗ್ರಹಣೆ (Cubic Meter), ರಕ್ಷಣಾತ್ಮಕ ನೀರಾವರಿ ಪ್ರದೇಶ, ಫಲಾನುಭವಿಗಳ ಸಂಖ್ಯೆ ವೈಯಕ್ತಿಕ ಕಾಮಗಾರಿಯಾಗಿದ್ದರೆ, ಫಲಾನುಭವಿ ಹೆಸರು, ಚಟುವಟಿಕೆಯಿಂದ ಪಡೆಯುತ್ತಿರುವ ಲಾಭ)	ಲಕ್ಷ್ಮಿಬಾಯಿ ಗಂಡ ಅಭಂಗರಾವ/ಚಾಂದುಬಾಯಿ ಗಂಡ ಥವರಾ/ಶಿವಾಜಿ ತಂದೆ ಗೊವಿಂದ (ಮಣ್ಣು ಮತ್ತು ನೀರು ಸಂರಕ್ಷಣೆ)


ಜಲಾನಯನ ಯೋಜನೆಗಳ ಚಟುವಟಿಕೆ/ ಕಾಮಗಾರಿಗಳನ್ನು ಅಂತರ್ಜಾಲದಲ್ಲಿ ಅಳವಡಿಸಲು ಸಂಕ್ಷಿಪ್ತ ಮಾಹಿತಿ

ಯೋಜನೆಯ ಹೆಸರು	ಪ್ರಧಾನ ಮಂತ್ರಿ ಕೃಷಿ ಸಿಂಚಾಯಿ (PKMSY-WDC 2.0) ಯೋಜನೆ
ವರ್ಷ:	2021-22
ಕಾಮಗಾರಿಯ/ ಚಟುವಟಿಕೆಯ ಹೆಸರು:	ಬೊಲ್ಲರ ಚೆಕ್
ಕಾಮಗಾರಿ/ಚಟುವಟಿಕೆಯ ಛಾಯಚಿತ್ರ (Photo with Lat & Long)	 <p>Latitude: 18.23266 Longitude: 77.377676 Elevation: 612.51±6 m Accuracy: 4.4 m Time: 12-04-2022 10:11 Note: New Generation water shed Development project</p>
ಸರ್ವೆ, ನಂಬರ್:	14
ಅಕ್ಷಾಂಶ ಮತ್ತು ರೇಖಾಂಶ:	18.23266, 77.377676
ಗ್ರಾಮ:	ಖಂಡಿಕೇರಿ
ತಾಲ್ಲೂಕು:	ಬೀರಾದ(ಬಾ)
ಜಿಲ್ಲೆ:	ಬೀದರ
ಕಾಮಗಾರಿ/ ಚಟುವಟಿಕೆಯ ಅಂದಾಜು ಮೊತ್ತ (ರೂಪಾಯಿಗಳಲ್ಲಿ)	99582.00
ಕಾಮಗಾರಿ/ ಚಟುವಟಿಕೆಯ ಕುರಿತು ಸಂಕ್ಷಿಪ್ತ ವಿವರ (ಸಮುದಾಯ ಕಾಮಗಾರಿಯಾಗಿದ್ದರೆ ಅಂದಾಜು ನೀರು ಸಂಗ್ರಹಣೆ (Cubic Meter), ರಕ್ಷಣಾತ್ಮಕ ನೀರಾವರಿ ಪ್ರದೇಶ, ಫಲಾನುಭವಿಗಳ ಸಂಖ್ಯೆ ವೈಯಕ್ತಿಕ ಕಾಮಗಾರಿಯಾಗಿದ್ದರೆ, ಫಲಾನುಭವಿ ಹೆಸರು, ಚಟುವಟಿಕೆಯಿಂದ ಪಡೆಯುತ್ತಿರುವ ಲಾಭ)	ಗುರುಬಸಪ್ಪಾ ತಂದೆ ವೀರಶೆಟ್ಟಪ್ಪಾ/ರುಕ್ಮಿಣಿಬಾಯಿ ಗಂಡ ರಾಮಸಿಂಗ (ಮಣ್ಣು ಮತ್ತು ನೀರು ಸಂರಕ್ಷಣೆ)


ಜಲಾನಯನ ಯೋಜನೆಗಳ ಚಟುವಟಿಕೆ/ ಕಾಮಗಾರಿಗಳನ್ನು ಅಂತರ್ಜಾಲದಲ್ಲಿ ಅಳವಡಿಸಲು ಸಂಕ್ಷಿಪ್ತ ಮಾಹಿತಿ

ಯೋಜನೆಯ ಹೆಸರು	ಪ್ರಧಾನ ಮಂತ್ರಿ ಕೃಷಿ ಸಿಂಚಾಯಿ (PKMSY-WDC 2.0) ಯೋಜನೆ
ವರ್ಷ:	2021-22
ಕಾಮಗಾರಿಯ/ ಚಟುವಟಿಕೆಯ ಹೆಸರು:	ಬೊಲ್ಲರ ಚೆಕ್
ಕಾಮಗಾರಿ/ಚಟುವಟಿಕೆಯ ಛಾಯಚಿತ್ರ (Photo with Lat & Long)	 <p>Latitude: 18.270014 Longitude: 77.330004 Elevation: 619.67±12 m Accuracy: 9.8 m Time: 19-05-2022 07:52 Note: New Generation watershed Development projects</p>
ಸರ್ವೆ, ನಂಬರ್:	74, 26
ಅಕ್ಷಾಂಶ ಮತ್ತು ರೇಖಾಂಶ:	18.270014, 77.330004
ಗ್ರಾಮ:	ಖಂಡಿಕೇರಿ
ತಾಲ್ಲೂಕು:	ಬೀರಾದ(ಬಾ)
ಜಿಲ್ಲೆ:	ಬೀದರ
ಕಾಮಗಾರಿ/ ಚಟುವಟಿಕೆಯ ಅಂದಾಜು ಮೊತ್ತ (ರೂಪಾಯಿಗಳಲ್ಲಿ)	99582.00
ಕಾಮಗಾರಿ/ ಚಟುವಟಿಕೆಯ ಕುರಿತು ಸಂಕ್ಷಿಪ್ತ ವಿವರ (ಸಮುದಾಯ ಕಾಮಗಾರಿಯಾಗಿದ್ದರೆ ಅಂದಾಜು ನೀರು ಸಂಗ್ರಹಣೆ (Cubic Meter), ರಕ್ಷಣಾತ್ಮಕ ನೀರಾವರಿ ಪ್ರದೇಶ, ಫಲಾನುಭವಿಗಳ ಸಂಖ್ಯೆ ವೈಯಕ್ತಿಕ ಕಾಮಗಾರಿಯಾಗಿದ್ದರೆ, ಫಲಾನುಭವಿ ಹೆಸರು, ಚಟುವಟಿಕೆಯಿಂದ ಪಡೆಯುತ್ತಿರುವ ಲಾಭ)	ಮಲಬಾ/ಸುಶಿಲಾಬಾಯಿ ಗಂಡ ಲಗಮಾಜಿ/ಗಯಾಬಾಯಿ ಗಂಡ ಮಾರುತಿ (ಮಣ್ಣು ಮತ್ತು ನೀರು ಸಂರಕ್ಷಣೆ)


ಜಲಾನಯನ ಯೋಜನೆಗಳ ಚಟುವಟಿಕೆ/ ಕಾಮಗಾರಿಗಳನ್ನು ಅಂತರ್ಜಾಲದಲ್ಲಿ ಅಳವಡಿಸಲು ಸಂಕ್ಷಿಪ್ತ ಮಾಹಿತಿ

ಯೋಜನೆಯ ಹೆಸರು	ಪ್ರಧಾನ ಮಂತ್ರಿ ಕೃಷಿ ಸಿಂಚಾಯಿ (PKMSY-WDC 2.0) ಯೋಜನೆ
ವರ್ಷ:	2021-22
ಕಾಮಗಾರಿಯ/ ಚಟುವಟಿಕೆಯ ಹೆಸರು:	ಬೊಲ್ಲರ ಚೆಕ್
ಕಾಮಗಾರಿ/ಚಟುವಟಿಕೆಯ ಛಾಯಚಿತ್ರ (Photo with Lat & Long)	
ಸರ್ವೆ, ನಂಬರ್:	66
ಅಕ್ಷಾಂಶ ಮತ್ತು ರೇಖಾಂಶ:	1824559, 77.371993
ಗ್ರಾಮ:	ಖಂಡಿಕೇರಿ
ತಾಲ್ಲೂಕು:	ಬೀರಾದ(ಬಾ)
ಜಿಲ್ಲೆ:	ಬೀದರ
ಕಾಮಗಾರಿ/ ಚಟುವಟಿಕೆಯ ಅಂದಾಜು ಮೊತ್ತ (ರೂಪಾಯಿಗಳಲ್ಲಿ)	99582.00
ಕಾಮಗಾರಿ/ ಚಟುವಟಿಕೆಯ ಕುರಿತು ಸಂಕ್ಷಿಪ್ತ ವಿವರ (ಸಮುದಾಯ ಕಾಮಗಾರಿಯಾಗಿದ್ದರೆ ಅಂದಾಜು ನೀರು ಸಂಗ್ರಹಣೆ (Cubic Meter), ರಕ್ಷಣಾತ್ಮಕ ನೀರಾವರಿ ಪ್ರದೇಶ, ಫಲಾನುಭವಿಗಳ ಸಂಖ್ಯೆ ವೈಯಕ್ತಿಕ ಕಾಮಗಾರಿಯಾಗಿದ್ದರೆ, ಫಲಾನುಭವಿ ಹೆಸರು, ಚಟುವಟಿಕೆಯಿಂದ ಪಡೆಯುತ್ತಿರುವ ಲಾಭ)	ವೆಂಕಟ ತಂದೆ ದತ್ತು/ಕಾಶಿನಾಥ ತಂದೆ ವಿರೋಬಾ (ಮಣ್ಣು ಮತ್ತು ನೀರು ಸಂರಕ್ಷಣೆ)


ಜಲಾನಯನ ಯೋಜನೆಗಳ ಚಟುವಟಿಕೆ/ ಕಾಮಗಾರಿಗಳನ್ನು ಅಂತರ್ಜಾಲದಲ್ಲಿ ಅಳವಡಿಸಲು ಸಂಕ್ಷಿಪ್ತ ಮಾಹಿತಿ

ಯೋಜನೆಯ ಹೆಸರು	ಪ್ರಧಾನ ಮಂತ್ರಿ ಕೃಷಿ ಸಿಂಚಾಯಿ (PKMSY-WDC 2.0) ಯೋಜನೆ
ವರ್ಷ:	2021-22
ಕಾಮಗಾರಿಯ/ ಚಟುವಟಿಕೆಯ ಹೆಸರು:	ಬೊಲ್ಲರ ಚೆಕ್
ಕಾಮಗಾರಿ/ಚಟುವಟಿಕೆಯ ಛಾಯಚಿತ್ರ (Photo with Lat & Long)	
ಸರ್ವೆ, ನಂಬರ್:	58, 66
ಅಕ್ಷಾಂಶ ಮತ್ತು ರೇಖಾಂಶ:	18.245679, 77.372149
ಗ್ರಾಮ:	ಖಂಡಿಕೇರಿ
ತಾಲ್ಲೂಕು:	ಬೀರಾದ(ಬಾ)
ಜಿಲ್ಲೆ:	ಬೀದರ
ಕಾಮಗಾರಿ/ ಚಟುವಟಿಕೆಯ ಅಂದಾಜು ಮೊತ್ತ (ರೂಪಾಯಿಗಳಲ್ಲಿ)	99582.00
ಕಾಮಗಾರಿ/ ಚಟುವಟಿಕೆಯ ಕುರಿತು ಸಂಕ್ಷಿಪ್ತ ವಿವರ (ಸಮುದಾಯ ಕಾಮಗಾರಿಯಾಗಿದ್ದರೆ ಅಂದಾಜು ನೀರು ಸಂಗ್ರಹಣೆ (Cubic Meter), ರಕ್ಷಣಾತ್ಮಕ ನೀರಾವರಿ ಪ್ರದೇಶ, ಫಲಾನುಭವಿಗಳ ಸಂಖ್ಯೆ ವೈಯಕ್ತಿಕ ಕಾಮಗಾರಿಯಾಗಿದ್ದರೆ, ಫಲಾನುಭವಿ ಹೆಸರು, ಚಟುವಟಿಕೆಯಿಂದ ಪಡೆಯುತ್ತಿರುವ ಲಾಭ)	ನಾರಾಯಣ ತಂದೆ ದಶರಥ/ಕಾಶಿನಾಥ ತಂದೆ ವಿಠೋಬಾ (ಮಣ್ಣು ಮತ್ತು ನೀರು ಸಂರಕ್ಷಣೆ)


ಜಲಾನಯನ ಯೋಜನೆಗಳ ಚಟುವಟಿಕೆ/ ಕಾಮಗಾರಿಗಳನ್ನು ಅಂತರ್ಜಾಲದಲ್ಲಿ ಅಳವಡಿಸಲು ಸಂಕ್ಷಿಪ್ತ ಮಾಹಿತಿ

ಯೋಜನೆಯ ಹೆಸರು	ಪ್ರಧಾನ ಮಂತ್ರಿ ಕೃಷಿ ಸಿಂಚಾಯಿ (PKMSY-WDC 2.0) ಯೋಜನೆ
ವರ್ಷ:	2021-22
ಕಾಮಗಾರಿಯ/ ಚಟುವಟಿಕೆಯ ಹೆಸರು:	ಬೊಲ್ಲರ ಚೆಕ್
ಕಾಮಗಾರಿ/ಚಟುವಟಿಕೆಯ ಛಾಯಚಿತ್ರ (Photo with Lat & Long)	 <p>Latitude: 18.252053 Longitude: 77.379032 Elevation: 568.67±12 m Accuracy: 9.9 m Time: 19-03-2022 13:16 Note: New Generation watershed Development projects</p>
ಸರ್ವೆ, ನಂಬರ್:	69, 58
ಅಕ್ಷಾಂಶ ಮತ್ತು ರೇಖಾಂಶ:	18.252053, 77.379032
ಗ್ರಾಮ:	ಖಂಡಿಕೇರಿ
ತಾಲ್ಲೂಕು:	ಬೀರಾದ(ಬಾ)
ಜಿಲ್ಲೆ:	ಬೀದರ
ಕಾಮಗಾರಿ/ ಚಟುವಟಿಕೆಯ ಅಂದಾಜು ಮೊತ್ತ (ರೂಪಾಯಿಗಳಲ್ಲಿ)	61071.00
ಕಾಮಗಾರಿ/ ಚಟುವಟಿಕೆಯ ಕುರಿತು ಸಂಕ್ಷಿಪ್ತ ವಿವರ (ಸಮುದಾಯ ಕಾಮಗಾರಿಯಾಗಿದ್ದರೆ ಅಂದಾಜು ನೀರು ಸಂಗ್ರಹಣೆ (Cubic Meter), ರಕ್ಷಣಾತ್ಮಕ ನೀರಾವರಿ ಪ್ರದೇಶ, ಫಲಾನುಭವಿಗಳ ಸಂಖ್ಯೆ ವೈಯಕ್ತಿಕ ಕಾಮಗಾರಿಯಾಗಿದ್ದರೆ, ಫಲಾನುಭವಿ ಹೆಸರು, ಚಟುವಟಿಕೆಯಿಂದ ಪಡೆಯುತ್ತಿರುವ ಲಾಭ)	ಕಿಶನ ತಂದೆ ಮಹಾದು/ಹುಲ್ಲಾಜಿ ತಂದೆ ಪುಂಡಾಜಿ (ಮಣ್ಣು ಮತ್ತು ನೀರು ಸಂರಕ್ಷಣೆ)


ಜಲಾನಯನ ಯೋಜನೆಗಳ ಚಟುವಟಿಕೆ/ ಕಾಮಗಾರಿಗಳನ್ನು ಅಂತರ್ಜಾಲದಲ್ಲಿ ಅಳವಡಿಸಲು ಸಂಕ್ಷಿಪ್ತ ಮಾಹಿತಿ

ಯೋಜನೆಯ ಹೆಸರು	ಪ್ರಧಾನ ಮಂತ್ರಿ ಕೃಷಿ ಸಿಂಚಾಯಿ (PKMSY-WDC 2.0) ಯೋಜನೆ
ವರ್ಷ:	2021-22
ಕಾಮಗಾರಿಯ/ ಚಟುವಟಿಕೆಯ ಹೆಸರು:	ಬೊಲ್ಲರ ಚೆಕ್
ಕಾಮಗಾರಿ/ಚಟುವಟಿಕೆಯ ಛಾಯಚಿತ್ರ (Photo with Lat & Long)	 <p>Latitude: 18.233103 Longitude: 77.377265 Elevation: 575.64132 m Accuracy: 20.0 m Time: 12-04-2022 10:16 Note: New Generation watershed development projects</p>
ಸರ್ವೆ, ನಂಬರ್:	77
ಅಕ್ಷಾಂಶ ಮತ್ತು ರೇಖಾಂಶ:	18.233103, 77.377265
ಗ್ರಾಮ:	ಖಂಡಿಕೇರಿ
ತಾಲ್ಲೂಕು:	ಬೀರಾದ(ಬಾ)
ಜಿಲ್ಲೆ:	ಬೀದರ
ಕಾಮಗಾರಿ/ ಚಟುವಟಿಕೆಯ ಅಂದಾಜು ಮೊತ್ತ (ರೂಪಾಯಿಗಳಲ್ಲಿ)	67714.00
ಕಾಮಗಾರಿ/ ಚಟುವಟಿಕೆಯ ಕುರಿತು ಸಂಕ್ಷಿಪ್ತ ವಿವರ (ಸಮುದಾಯ ಕಾಮಗಾರಿಯಾಗಿದ್ದರೆ ಅಂದಾಜು ನೀರು ಸಂಗ್ರಹಣೆ (Cubic Meter), ರಕ್ಷಣಾತ್ಮಕ ನೀರಾವರಿ ಪ್ರದೇಶ, ಫಲಾನುಭವಿಗಳ ಸಂಖ್ಯೆ ವೈಯಕ್ತಿಕ ಕಾಮಗಾರಿಯಾಗಿದ್ದರೆ, ಫಲಾನುಭವಿ ಹೆಸರು, ಚಟುವಟಿಕೆಯಿಂದ ಪಡೆಯುತ್ತಿರುವ ಲಾಭ)	ಗೊವಿಂದ ತಂದೆ ರಾಮರಾವ/ಬಳಿರಾಮ ತಂದೆ ಭೀಮರಾವ (ಮಣ್ಣು ಮತ್ತು ನೀರು ಸಂರಕ್ಷಣೆ)


ಜಲಾನಯನ ಯೋಜನೆಗಳ ಚಟುವಟಿಕೆ/ ಕಾಮಗಾರಿಗಳನ್ನು ಅಂತರ್ಜಾಲದಲ್ಲಿ ಅಳವಡಿಸಲು ಸಂಕ್ಷಿಪ್ತ ಮಾಹಿತಿ

ಯೋಜನೆಯ ಹೆಸರು	ಪ್ರಧಾನ ಮಂತ್ರಿ ಕೃಷಿ ಸಿಂಚಾಯಿ (PKMSY-WDC 2.0) ಯೋಜನೆ
ವರ್ಷ:	2021-22
ಕಾಮಗಾರಿಯ/ ಚಟುವಟಿಕೆಯ ಹೆಸರು:	ಬೊಲ್ಲರ ಚೆಕ್
ಕಾಮಗಾರಿ/ಚಟುವಟಿಕೆಯ ಛಾಯಚಿತ್ರ (Photo with Lat & Long)	
ಸರ್ವೆ, ನಂಬರ್:	8
ಅಕ್ಷಾಂಶ ಮತ್ತು ರೇಖಾಂಶ:	18.240547, 77.365182
ಗ್ರಾಮ:	ಖಂಡಿಕೇರಿ
ತಾಲ್ಲೂಕು:	ಬೀರಾದ(ಬಾ)
ಜಿಲ್ಲೆ:	ಬೀದರ
ಕಾಮಗಾರಿ/ ಚಟುವಟಿಕೆಯ ಅಂದಾಜು ಮೊತ್ತ (ರೂಪಾಯಿಗಳಲ್ಲಿ)	99582.00
ಕಾಮಗಾರಿ/ ಚಟುವಟಿಕೆಯ ಕುರಿತು ಸಂಕ್ಷಿಪ್ತ ವಿವರ (ಸಮುದಾಯ ಕಾಮಗಾರಿಯಾಗಿದ್ದರೆ ಅಂದಾಜು ನೀರು ಸಂಗ್ರಹಣೆ (Cubic Meter), ರಕ್ಷಣಾತ್ಮಕ ನೀರಾವರಿ ಪ್ರದೇಶ, ಫಲಾನುಭವಿಗಳ ಸಂಖ್ಯೆ ವೈಯಕ್ತಿಕ ಕಾಮಗಾರಿಯಾಗಿದ್ದರೆ, ಫಲಾನುಭವಿ ಹೆಸರು, ಚಟುವಟಿಕೆಯಿಂದ ಪಡೆಯುತ್ತಿರುವ ಲಾಭ)	ಜ್ಞಾನೋಬಾ ತಂದೆ ನರಸಿಂಗ (ಮಣ್ಣು ಮತ್ತು ನೀರು ಸಂರಕ್ಷಣೆ)


ಜಲಾನಯನ ಯೋಜನೆಗಳ ಚಟುವಟಿಕೆ/ ಕಾಮಗಾರಿಗಳನ್ನು ಅಂತರ್ಜಾಲದಲ್ಲಿ ಅಳವಡಿಸಲು ಸಂಕ್ಷಿಪ್ತ ಮಾಹಿತಿ

ಯೋಜನೆಯ ಹೆಸರು	ಪ್ರಧಾನ ಮಂತ್ರಿ ಕೃಷಿ ಸಿಂಚಾಯಿ (PKMSY-WDC 2.0) ಯೋಜನೆ
ವರ್ಷ:	2021-22
ಕಾಮಗಾರಿಯ/ ಚಟುವಟಿಕೆಯ ಹೆಸರು:	ಬೊಲ್ಲರ ಚೆಕ್
ಕಾಮಗಾರಿ/ಚಟುವಟಿಕೆಯ ಛಾಯಚಿತ್ರ (Photo with Lat & Long)	 <p>Latitude: 18.252296 Longitude: 77.379259 Elevation: 553.73±24 m Accuracy: 15.4 m Time: 19-03-2022 13:25 Note: New Generation watershed Development projects</p>
ಸರ್ವೆ, ನಂಬರ್:	27
ಅಕ್ಷಾಂಶ ಮತ್ತು ರೇಖಾಂಶ:	18.252296, 77.379259
ಗ್ರಾಮ:	ಕರಕ್ಕಾಳ
ತಾಲ್ಲೂಕು:	ಬೀರಾದ(ಬಾ)
ಜಿಲ್ಲೆ:	ಬೀದರ
ಕಾಮಗಾರಿ/ ಚಟುವಟಿಕೆಯ ಅಂದಾಜು ಮೊತ್ತ (ರೂಪಾಯಿಗಳಲ್ಲಿ)	99582.00
ಕಾಮಗಾರಿ/ ಚಟುವಟಿಕೆಯ ಕುರಿತು ಸಂಕ್ಷಿಪ್ತ ವಿವರ (ಸಮುದಾಯ ಕಾಮಗಾರಿಯಾಗಿದ್ದರೆ ಅಂದಾಜು ನೀರು ಸಂಗ್ರಹಣೆ (Cubic Meter), ರಕ್ಷಣಾತ್ಮಕ ನೀರಾವರಿ ಪ್ರದೇಶ, ಫಲಾನುಭವಿಗಳ ಸಂಖ್ಯೆ ವೈಯಕ್ತಿಕ ಕಾಮಗಾರಿಯಾಗಿದ್ದರೆ, ಫಲಾನುಭವಿ ಹೆಸರು, ಚಟುವಟಿಕೆಯಿಂದ ಪಡೆಯುತ್ತಿರುವ ಲಾಭ)	ಸಂಜಯ/ಅನೀಲಕುಮಾರ ತಂದೆ ಓಂಕಾರ/ಸುರೇಶ (ಮಣ್ಣು ಮತ್ತು ನೀರು ಸಂರಕ್ಷಣೆ)


ಜಲಾನಯನ ಯೋಜನೆಗಳ ಚಟುವಟಿಕೆ/ ಕಾಮಗಾರಿಗಳನ್ನು ಅಂತರ್ಜಾಲದಲ್ಲಿ ಅಳವಡಿಸಲು ಸಂಕ್ಷಿಪ್ತ ಮಾಹಿತಿ

ಯೋಜನೆಯ ಹೆಸರು	ಪ್ರಧಾನ ಮಂತ್ರಿ ಕೃಷಿ ಸಿಂಚಾಯಿ (PKMSY-WDC 2.0) ಯೋಜನೆ
ವರ್ಷ:	2021-22
ಕಾಮಗಾರಿಯ/ ಚಟುವಟಿಕೆಯ ಹೆಸರು:	ಬೊಲ್ಲರ ಚೆಕ್
ಕಾಮಗಾರಿ/ಚಟುವಟಿಕೆಯ ಛಾಯಚಿತ್ರ (Photo with Lat & Long)	 <p>Latitude: 18.240463 Longitude: 77.365203 Elevation: 585.61±12 m Accuracy: 12.9 m Time: 12-04-2022 09:43 Note: New Generation watershed Development projects</p>
ಸರ್ವೆ, ನಂಬರ್:	26, 27, 43
ಅಕ್ಷಾಂಶ ಮತ್ತು ರೇಖಾಂಶ:	18.240463, 77.365203
ಗ್ರಾಮ:	ಕರಕ್ಕಾಳ
ತಾಲ್ಲೂಕು:	ಬೀರಾದ(ಬಾ)
ಜಿಲ್ಲೆ:	ಬೀದರ
ಕಾಮಗಾರಿ/ ಚಟುವಟಿಕೆಯ ಅಂದಾಜು ಮೊತ್ತ (ರೂಪಾಯಿಗಳಲ್ಲಿ)	96926.00
ಕಾಮಗಾರಿ/ ಚಟುವಟಿಕೆಯ ಕುರಿತು ಸಂಕ್ಷಿಪ್ತ ವಿವರ (ಸಮುದಾಯ ಕಾಮಗಾರಿಯಾಗಿದ್ದರೆ ಅಂದಾಜು ನೀರು ಸಂಗ್ರಹಣೆ (Cubic Meter), ರಕ್ಷಣಾತ್ಮಕ ನೀರಾವರಿ ಪ್ರದೇಶ, ಫಲಾನುಭವಿಗಳ ಸಂಖ್ಯೆ ವೈಯಕ್ತಿಕ ಕಾಮಗಾರಿಯಾಗಿದ್ದರೆ, ಫಲಾನುಭವಿ ಹೆಸರು, ಚಟುವಟಿಕೆಯಿಂದ ಪಡೆಯುತ್ತಿರುವ ಲಾಭ)	ಗೌರಮ್ಮ ಗಂಡ ಅನೀಲ/ಕಾಶಿಬಾಯಿ ಗಂಡ ಪುಂಡಾ/ಗಣೇಶ ತಂದೆ ಪುಂಡಾ/ಸುರೇಶ/ಜನಾಬಾಯಿ (ಮಣ್ಣು ಮತ್ತು ನೀರು ಸಂರಕ್ಷಣೆ)


ಜಲಾನಯನ ಯೋಜನೆಗಳ ಚಟುವಟಿಕೆ/ ಕಾಮಗಾರಿಗಳನ್ನು ಅಂತರ್ಜಾಲದಲ್ಲಿ ಅಳವಡಿಸಲು ಸಂಕ್ಷಿಪ್ತ ಮಾಹಿತಿ

ಯೋಜನೆಯ ಹೆಸರು	ಪ್ರಧಾನ ಮಂತ್ರಿ ಕೃಷಿ ಸಿಂಚಾಯಿ (PKMSY-WDC 2.0) ಯೋಜನೆ
ವರ್ಷ:	2021-22
ಕಾಮಗಾರಿಯ/ ಚಟುವಟಿಕೆಯ ಹೆಸರು:	ಬೊಲ್ಲರ ಚೆಕ್
ಕಾಮಗಾರಿ/ಚಟುವಟಿಕೆಯ ಛಾಯಚಿತ್ರ (Photo with Lat & Long)	 <p>Latitude: 18.270377 Longitude: 77.329291 Elevation: 630.42±24 m Accuracy: 27.4 m Time: 19-05-2022 07:50 Note: New Generation watershed Development projects</p>
ಸರ್ವೆ, ನಂಬರ್:	26
ಅಕ್ಷಾಂಶ ಮತ್ತು ರೇಖಾಂಶ:	18.270377, 77.329291
ಗ್ರಾಮ:	ಕರಕ್ಕಾಳ
ತಾಲ್ಲೂಕು:	ಬೀರಾದ(ಬಾ)
ಜಿಲ್ಲೆ:	ಬೀದರ
ಕಾಮಗಾರಿ/ ಚಟುವಟಿಕೆಯ ಅಂದಾಜು ಮೊತ್ತ (ರೂಪಾಯಿಗಳಲ್ಲಿ)	99582.00
ಕಾಮಗಾರಿ/ ಚಟುವಟಿಕೆಯ ಕುರಿತು ಸಂಕ್ಷಿಪ್ತ ವಿವರ (ಸಮುದಾಯ ಕಾಮಗಾರಿಯಾಗಿದ್ದರೆ ಅಂದಾಜು ನೀರು ಸಂಗ್ರಹಣೆ (Cubic Meter), ರಕ್ಷಣಾತ್ಮಕ ನೀರಾವರಿ ಪ್ರದೇಶ, ಫಲಾನುಭವಿಗಳ ಸಂಖ್ಯೆ ವೈಯಕ್ತಿಕ ಕಾಮಗಾರಿಯಾಗಿದ್ದರೆ, ಫಲಾನುಭವಿ ಹೆಸರು, ಚಟುವಟಿಕೆಯಿಂದ ಪಡೆಯುತ್ತಿರುವ ಲಾಭ)	ಮೊಹನ/ಜನಾಬಾಯಿ/ಗಣೇಶ ತಂದೆ ಪುಂಡಾ (ಮಣ್ಣು ಮತ್ತು ನೀರು ಸಂರಕ್ಷಣೆ)


ಜಲಾನಯನ ಯೋಜನೆಗಳ ಚಟುವಟಿಕೆ/ ಕಾಮಗಾರಿಗಳನ್ನು ಅಂತರ್ಜಾಲದಲ್ಲಿ ಅಳವಡಿಸಲು ಸಂಕ್ಷಿಪ್ತ ಮಾಹಿತಿ

ಯೋಜನೆಯ ಹೆಸರು	ಪ್ರಧಾನ ಮಂತ್ರಿ ಕೃಷಿ ಸಿಂಚಾಯಿ (PKMSY-WDC 2.0) ಯೋಜನೆ
ವರ್ಷ:	2021-22
ಕಾಮಗಾರಿಯ/ ಚಟುವಟಿಕೆಯ ಹೆಸರು:	ಬೊಲ್ಲರ ಚೆಕ್
ಕಾಮಗಾರಿ/ಚಟುವಟಿಕೆಯ ಛಾಯಚಿತ್ರ (Photo with Lat & Long)	
ಸರ್ವೆ, ನಂಬರ್:	22
ಅಕ್ಷಾಂಶ ಮತ್ತು ರೇಖಾಂಶ:	18.240987, 77.364629
ಗ್ರಾಮ:	ಕರಕ್ಕಾಳ
ತಾಲ್ಲೂಕು:	ಬೀರಾದ(ಬಾ)
ಜಿಲ್ಲೆ:	ಬೀದರ
ಕಾಮಗಾರಿ/ ಚಟುವಟಿಕೆಯ ಅಂದಾಜು ಮೊತ್ತ (ರೂಪಾಯಿಗಳಲ್ಲಿ)	99582.00
ಕಾಮಗಾರಿ/ ಚಟುವಟಿಕೆಯ ಕುರಿತು ಸಂಕ್ಷಿಪ್ತ ವಿವರ (ಸಮುದಾಯ ಕಾಮಗಾರಿಯಾಗಿದ್ದರೆ ಅಂದಾಜು ನೀರು ಸಂಗ್ರಹಣೆ (Cubic Meter), ರಕ್ಷಣಾತ್ಮಕ ನೀರಾವರಿ ಪ್ರದೇಶ, ಫಲಾನುಭವಿಗಳ ಸಂಖ್ಯೆ ವೈಯಕ್ತಿಕ ಕಾಮಗಾರಿಯಾಗಿದ್ದರೆ, ಫಲಾನುಭವಿ ಹೆಸರು, ಚಟುವಟಿಕೆಯಿಂದ ಪಡೆಯುತ್ತಿರುವ ಲಾಭ)	ಬಾಪುರಾವ ತಂದೆ ಭೀಮರಾವ/ಶ್ರೀಕಾಂತ ತಂದೆ ಬಾಬುರಾವ (ಮಣ್ಣು ಮತ್ತು ನೀರು ಸಂರಕ್ಷಣೆ)


ಜಲಾನಯನ ಯೋಜನೆಗಳ ಚಟುವಟಿಕೆ/ ಕಾಮಗಾರಿಗಳನ್ನು ಅಂತರ್ಜಾಲದಲ್ಲಿ ಅಳವಡಿಸಲು ಸಂಕ್ಷಿಪ್ತ ಮಾಹಿತಿ

ಯೋಜನೆಯ ಹೆಸರು	ಪ್ರಧಾನ ಮಂತ್ರಿ ಕೃಷಿ ಸಿಂಚಾಯಿ (PKMSY-WDC 2.0) ಯೋಜನೆ
ವರ್ಷ:	2021-22
ಕಾಮಗಾರಿಯ/ ಚಟುವಟಿಕೆಯ ಹೆಸರು:	ಬೊಲ್ಲರ ಚೆಕ್
ಕಾಮಗಾರಿ/ಚಟುವಟಿಕೆಯ ಛಾಯಚಿತ್ರ (Photo with Lat & Long)	 <p>Latitude: 18.240963 Longitude: 77.364592 Elevation: 609.89±12 m Accuracy: 12.2 m Time: 12-04-2022 09:40 Note: New Generation water supply development projects</p>
ಸರ್ವೆ, ನಂಬರ್:	17, 19, 22
ಅಕ್ಷಾಂಶ ಮತ್ತು ರೇಖಾಂಶ:	18.240963, 77.364592
ಗ್ರಾಮ:	ಕರಕ್ಕಾಳ
ತಾಲ್ಲೂಕು:	ಬೀರಾದ(ಬಾ)
ಜಿಲ್ಲೆ:	ಬೀದರ
ಕಾಮಗಾರಿ/ ಚಟುವಟಿಕೆಯ ಅಂದಾಜು ಮೊತ್ತ (ರೂಪಾಯಿಗಳಲ್ಲಿ)	99582.00
ಕಾಮಗಾರಿ/ ಚಟುವಟಿಕೆಯ ಕುರಿತು ಸಂಕ್ಷಿಪ್ತ ವಿವರ (ಸಮುದಾಯ ಕಾಮಗಾರಿಯಾಗಿದ್ದರೆ ಅಂದಾಜು ನೀರು ಸಂಗ್ರಹಣೆ (Cubic Meter), ರಕ್ಷಣಾತ್ಮಕ ನೀರಾವರಿ ಪ್ರದೇಶ, ಫಲಾನುಭವಿಗಳ ಸಂಖ್ಯೆ ವೈಯಕ್ತಿಕ ಕಾಮಗಾರಿಯಾಗಿದ್ದರೆ, ಫಲಾನುಭವಿ ಹೆಸರು, ಚಟುವಟಿಕೆಯಿಂದ ಪಡೆಯುತ್ತಿರುವ ಲಾಭ)	ಶ್ರೀಕಾಂತ ತಂದೆ ಶ್ರೀಪತಿ/ಶ್ರೀಕಾಂತ ತಂದೆ ಬಾಬುರಾವ/ಸಂಗಶೇಟ್ಟಿ ತಂದೆ ಕಾನಿನಾಥ/ನಾಗಮ್ಮ ಗಂಡ ಬವರಾಜ (ಮಣ್ಣು ಮತ್ತು ನೀರು ಸಂರಕ್ಷಣೆ)


ಜಲಾನಯನ ಯೋಜನೆಗಳ ಚಟುವಟಿಕೆ/ ಕಾಮಗಾರಿಗಳನ್ನು ಅಂತರ್ಜಾಲದಲ್ಲಿ ಅಳವಡಿಸಲು ಸಂಕ್ಷಿಪ್ತ ಮಾಹಿತಿ

ಯೋಜನೆಯ ಹೆಸರು	ಪ್ರಧಾನ ಮಂತ್ರಿ ಕೃಷಿ ಸಿಂಚಾಯಿ (PKMSY-WDC 2.0) ಯೋಜನೆ
ವರ್ಷ:	2021-22
ಕಾಮಗಾರಿಯ/ ಚಟುವಟಿಕೆಯ ಹೆಸರು:	ಬೊಲ್ಲರ ಚೆಕ್
ಕಾಮಗಾರಿ/ಚಟುವಟಿಕೆಯ ಛಾಯಚಿತ್ರ (Photo with Lat & Long)	 <p>Latitude: 18.240938 Longitude: 77.364618 Elevation: 605.53+12 m Accuracy: 12.5 m Time: 12-04-2022 09:41 [Note: New Generation watershed Development projects]</p>
ಸರ್ವೆ, ನಂಬರ್:	14, 17, 22
ಅಕ್ಷಾಂಶ ಮತ್ತು ರೇಖಾಂಶ:	18.240938, 77.364618
ಗ್ರಾಮ:	ಕರಕ್ಕಾಳ
ತಾಲ್ಲೂಕು:	ಬೀರಾದ(ಬಾ)
ಜಿಲ್ಲೆ:	ಬೀದರ
ಕಾಮಗಾರಿ/ ಚಟುವಟಿಕೆಯ ಅಂದಾಜು ಮೊತ್ತ (ರೂಪಾಯಿಗಳಲ್ಲಿ)	99582.00
ಕಾಮಗಾರಿ/ ಚಟುವಟಿಕೆಯ ಕುರಿತು ಸಂಕ್ಷಿಪ್ತ ವಿವರ (ಸಮುದಾಯ ಕಾಮಗಾರಿಯಾಗಿದ್ದರೆ ಅಂದಾಜು ನೀರು ಸಂಗ್ರಹಣೆ (Cubic Meter), ರಕ್ಷಣಾತ್ಮಕ ನೀರಾವರಿ ಪ್ರದೇಶ, ಫಲಾನುಭವಿಗಳ ಸಂಖ್ಯೆ ವೈಯಕ್ತಿಕ ಕಾಮಗಾರಿಯಾಗಿದ್ದರೆ, ಫಲಾನುಭವಿ ಹೆಸರು, ಚಟುವಟಿಕೆಯಿಂದ ಪಡೆಯುತ್ತಿರುವ ಲಾಭ)	ವಿಶ್ವನಾಥ ತಂದೆ ಮಾಧವರಾವ/ನಾಗು ತಂದೆ ಗಂಗಾರಾಮ/ಕವಿತಾ ಗಂಡ ಪಾಂಡುರಂಗ (ಮಣ್ಣು ಮತ್ತು ನೀರು ಸಂರಕ್ಷಣೆ)


ಜಲಾನಯನ ಯೋಜನೆಗಳ ಚಟುವಟಿಕೆ/ ಕಾಮಗಾರಿಗಳನ್ನು ಅಂತರ್ಜಾಲದಲ್ಲಿ ಅಳವಡಿಸಲು ಸಂಕ್ಷಿಪ್ತ ಮಾಹಿತಿ

ಯೋಜನೆಯ ಹೆಸರು	ಪ್ರಧಾನ ಮಂತ್ರಿ ಕೃಷಿ ಸಿಂಚಾಯಿ (PKMSY-WDC 2.0) ಯೋಜನೆ
ವರ್ಷ:	2021-22
ಕಾಮಗಾರಿಯ/ ಚಟುವಟಿಕೆಯ ಹೆಸರು:	ಬೊಲ್ಲರ ಚೆಕ್
ಕಾಮಗಾರಿ/ಚಟುವಟಿಕೆಯ ಛಾಯಚಿತ್ರ (Photo with Lat & Long)	 <p>Latitude: 18.252132 Longitude: 77.379882 Elevation: 576.53±24 m Accuracy: 24.4 m Time: 19-03-2022 13:28 Note: New Generation water conservation projects</p>
ಸರ್ವೆ, ನಂಬರ್:	17, 32
ಅಕ್ಷಾಂಶ ಮತ್ತು ರೇಖಾಂಶ:	18.252132, 77.379882
ಗ್ರಾಮ:	ಕರಕ್ಕಾಳ
ತಾಲ್ಲೂಕು:	ಬೀರಾದ(ಬಾ)
ಜಿಲ್ಲೆ:	ಬೀದರ
ಕಾಮಗಾರಿ/ ಚಟುವಟಿಕೆಯ ಅಂದಾಜು ಮೊತ್ತ (ರೂಪಾಯಿಗಳಲ್ಲಿ)	99582.00
ಕಾಮಗಾರಿ/ ಚಟುವಟಿಕೆಯ ಕುರಿತು ಸಂಕ್ಷಿಪ್ತ ವಿವರ (ಸಮುದಾಯ ಕಾಮಗಾರಿಯಾಗಿದ್ದರೆ ಅಂದಾಜು ನೀರು ಸಂಗ್ರಹಣೆ (Cubic Meter), ರಕ್ಷಣಾತ್ಮಕ ನೀರಾವರಿ ಪ್ರದೇಶ, ಫಲಾನುಭವಿಗಳ ಸಂಖ್ಯೆ ವೈಯಕ್ತಿಕ ಕಾಮಗಾರಿಯಾಗಿದ್ದರೆ, ಫಲಾನುಭವಿ ಹೆಸರು, ಚಟುವಟಿಕೆಯಿಂದ ಪಡೆಯುತ್ತಿರುವ ಲಾಭ)	ಶಬಿನಾಬಿ ಗಂಡ ನೂರೊದ್ದಿನ/ಶ್ರೀಕಾಂತ ತಂದೆ ಶ್ರೀಪತಿ (ಮಣ್ಣು ಮತ್ತು ನೀರು ಸಂರಕ್ಷಣೆ)


ಜಲಾನಯನ ಯೋಜನೆಗಳ ಚಟುವಟಿಕೆ/ ಕಾಮಗಾರಿಗಳನ್ನು ಅಂತರ್ಜಾಲದಲ್ಲಿ ಅಳವಡಿಸಲು ಸಂಕ್ಷಿಪ್ತ ಮಾಹಿತಿ

ಯೋಜನೆಯ ಹೆಸರು	ಪ್ರಧಾನ ಮಂತ್ರಿ ಕೃಷಿ ಸಿಂಚಾಯಿ (PKMSY-WDC 2.0) ಯೋಜನೆ
ವರ್ಷ:	2021-22
ಕಾಮಗಾರಿಯ/ ಚಟುವಟಿಕೆಯ ಹೆಸರು:	ಬೊಲ್ಲರ ಚೆಕ್
ಕಾಮಗಾರಿ/ಚಟುವಟಿಕೆಯ ಛಾಯಚಿತ್ರ (Photo with Lat & Long)	 <p>Latitude: 18.240883 Longitude: 77.364725 Elevation: 584.86±12 m Accuracy: 12.7 m Time: 09-04-2022 11:02 Note: New Generation watershed development (2016-19)</p>
ಸರ್ವೆ, ನಂಬರ್:	15, 17
ಅಕ್ಷಾಂಶ ಮತ್ತು ರೇಖಾಂಶ:	18.240883, 77.364725
ಗ್ರಾಮ:	ಕರಕ್ಕಾಳ
ತಾಲ್ಲೂಕು:	ಬೀರಾದ(ಬಾ)
ಜಿಲ್ಲೆ:	ಬೀದರ
ಕಾಮಗಾರಿ/ ಚಟುವಟಿಕೆಯ ಅಂದಾಜು ಮೊತ್ತ (ರೂಪಾಯಿಗಳಲ್ಲಿ)	94268.00
ಕಾಮಗಾರಿ/ ಚಟುವಟಿಕೆಯ ಕುರಿತು ಸಂಕ್ಷಿಪ್ತ ವಿವರ (ಸಮುದಾಯ ಕಾಮಗಾರಿಯಾಗಿದ್ದರೆ ಅಂದಾಜು ನೀರು ಸಂಗ್ರಹಣೆ (Cubic Meter), ರಕ್ಷಣಾತ್ಮಕ ನೀರಾವರಿ ಪ್ರದೇಶ, ಫಲಾನುಭವಿಗಳ ಸಂಖ್ಯೆ ವೈಯಕ್ತಿಕ ಕಾಮಗಾರಿಯಾಗಿದ್ದರೆ, ಫಲಾನುಭವಿ ಹೆಸರು, ಚಟುವಟಿಕೆಯಿಂದ ಪಡೆಯುತ್ತಿರುವ ಲಾಭ)	ಸುರೇಖಾ ಗಂಡ ಬಾಲಾಜಿ/ನಾಮದೇವ ತಂದೆ ನಾಗಪ್ಪಾ (ಮಣ್ಣು ಮತ್ತು ನೀರು ಸಂರಕ್ಷಣೆ)


ಜಲಾನಯನ ಯೋಜನೆಗಳ ಚಟುವಟಿಕೆ/ ಕಾಮಗಾರಿಗಳನ್ನು ಅಂತರ್ಜಾಲದಲ್ಲಿ ಅಳವಡಿಸಲು ಸಂಕ್ಷಿಪ್ತ ಮಾಹಿತಿ

ಯೋಜನೆಯ ಹೆಸರು	ಪ್ರಧಾನ ಮಂತ್ರಿ ಕೃಷಿ ಸಿಂಚಾಯಿ (PKMSY-WDC 2.0) ಯೋಜನೆ
ವರ್ಷ:	2021-22
ಕಾಮಗಾರಿಯ/ ಚಟುವಟಿಕೆಯ ಹೆಸರು:	ಬೊಲ್ಲರ ಚೆಕ್
ಕಾಮಗಾರಿ/ಚಟುವಟಿಕೆಯ ಛಾಯಚಿತ್ರ (Photo with Lat & Long)	
ಸರ್ವೆ, ನಂಬರ್:	120
ಅಕ್ಷಾಂಶ ಮತ್ತು ರೇಖಾಂಶ:	18.252328, 77.379333
ಗ್ರಾಮ:	ಎಕಂಬಾ
ತಾಲ್ಲೂಕು:	ಬೀರಾದ(ಬಾ)
ಜಿಲ್ಲೆ:	ಬೀದರ
ಕಾಮಗಾರಿ/ ಚಟುವಟಿಕೆಯ ಅಂದಾಜು ಮೊತ್ತ (ರೂಪಾಯಿಗಳಲ್ಲಿ)	42488.00
ಕಾಮಗಾರಿ/ ಚಟುವಟಿಕೆಯ ಕುರಿತು ಸಂಕ್ಷಿಪ್ತ ವಿವರ (ಸಮುದಾಯ ಕಾಮಗಾರಿಯಾಗಿದ್ದರೆ ಅಂದಾಜು ನೀರು ಸಂಗ್ರಹಣೆ (Cubic Meter), ರಕ್ಷಣಾತ್ಮಕ ನೀರಾವರಿ ಪ್ರದೇಶ, ಫಲಾನುಭವಿಗಳ ಸಂಖ್ಯೆ ವೈಯಕ್ತಿಕ ಕಾಮಗಾರಿಯಾಗಿದ್ದರೆ, ಫಲಾನುಭವಿ ಹೆಸರು, ಚಟುವಟಿಕೆಯಿಂದ ಪಡೆಯುತ್ತಿರುವ ಲಾಭ)	ಮಾಧವರಾವ ತಂದೆ ಸಂಗೊಬಾ (ಮಣ್ಣು ಮತ್ತು ನೀರು ಸಂರಕ್ಷಣೆ)


ಜಲಾನಯನ ಯೋಜನೆಗಳ ಚಟುವಟಿಕೆ/ ಕಾಮಗಾರಿಗಳನ್ನು ಅಂತರ್ಜಾಲದಲ್ಲಿ ಅಳವಡಿಸಲು ಸಂಕ್ಷಿಪ್ತ ಮಾಹಿತಿ

ಯೋಜನೆಯ ಹೆಸರು:	PMKSY-WDC 2.0
ವರ್ಷ:	2021-22
ಕಾಮಗಾರಿಯ/ ಚಟುವಟಿಕೆಯ ಹೆಸರು	ತಡೆಆಣೆ-01
ಕಾಮಗಾರಿ/ಚಟುವಟಿಕೆಯ ಛಾಯಚಿತ್ರ (Photo with Lat & Long)	
ಸರ್ವೆ, ನಂಬರ್:	106
ಅಕ್ಷಾಂಶ ಮತ್ತು ರೇಖಾಂಶ:	17.68104 & 76.956917
ಗ್ರಾಮ:	ಚಿಕನಾಗಾವ
ತಾಲ್ಲೂಕು:	ಬಸವಕಲ್ಯಾಣ
ಜಿಲ್ಲೆ:	ಬೀದರ
ಕಾಮಗಾರಿ/ ಚಟುವಟಿಕೆಯ ಅಂದಾಜು ಮೊತ್ತ (ರೂಪಾಯಿಗಳಲ್ಲಿ)	499933
ಕಾಮಗಾರಿ/ ಚಟುವಟಿಕೆಯ ಕುರಿತು ಸಂಕ್ಷಿಪ್ತ ವಿವರ (ಸಮುದಾಯ ಕಾಮಗಾರಿಯಾಗಿದ್ದರೆ ಅಂದಾಜು ನೀರು ಸಂಗ್ರಹಣೆ (Cubic Meter), ರಕ್ಷಣಾತ್ಮಕ ನೀರಾವರಿ ಪ್ರದೇಶ, ಫಲಾನುಭವಿಗಳ ಸಂಖ್ಯೆ ವೈಯಕ್ತಿಕ ಕಾಮಗಾರಿಯಾಗಿದ್ದರೆ, ಫಲಾನುಭವಿ ಹೆಸರು, ಚಟುವಟಿಕೆಯಿಂದ ಪಡೆಯುತ್ತಿರುವ ಲಾಭ)	ಕಲ್ಲಪ್ಪಾಶರಣಪ್ಪಾ


ಜಲಾನಯನ ಯೋಜನೆಗಳ ಚಟುವಟಿಕೆ/ ಕಾಮಗಾರಿಗಳನ್ನು ಅಂತರ್ಜಾಲದಲ್ಲಿ ಅಳವಡಿಸಲು ಸಂಕ್ಷಿಪ್ತ ಮಾಹಿತಿ

ಯೋಜನೆಯ ಹೆಸರು:	PMKSY-WDC 2.0
ವರ್ಷ:	2021-22
ಕಾಮಗಾರಿಯ/ ಚಟುವಟಿಕೆಯ ಹೆಸರು	ತಡೆಆಣೆ-02
ಕಾಮಗಾರಿ/ಚಟುವಟಿಕೆಯ ಛಾಯಚಿತ್ರ (Photo with Lat & Long)	 <p>Latitude: 17.670904 Longitude: 76.941171 Elevation: 533.31±3 m Accuracy: 3.9m Azimuth: 46° (NE) Pitch: 3.8° (1.6°) Time: 02-15-2023 15:04 Note: Mallshetteppa shivalingappa syna, 116 chikanagao</p>
ಸರ್ವೆ, ನಂಬರ್:	106
ಅಕ್ಷಾಂಶ ಮತ್ತು ರೇಖಾಂಶ:	17.670904 & 76.941171
ಗ್ರಾಮ:	ಚಿಕನಾಗಾವ
ತಾಲ್ಲೂಕು:	ಬಸವಕಲ್ಯಾಣ
ಜಿಲ್ಲೆ:	ಬೀದರ
ಕಾಮಗಾರಿ/ ಚಟುವಟಿಕೆಯ ಅಂದಾಜು ಮೊತ್ತ (ರೂಪಾಯಿಗಳಲ್ಲಿ)	497232
ಕಾಮಗಾರಿ/ ಚಟುವಟಿಕೆಯ ಕುರಿತು ಸಂಕ್ಷಿಪ್ತ ವಿವರ (ಸಮುದಾಯ ಕಾಮಗಾರಿಯಾಗಿದ್ದರೆ ಅಂದಾಜು ನೀರು ಸಂಗ್ರಹಣೆ (Cubic Meter), ರಕ್ಷಣಾತ್ಮಕ ನೀರಾವರಿ ಪ್ರದೇಶ, ಫಲಾನುಭವಿಗಳ ಸಂಖ್ಯೆ ವೈಯಕ್ತಿಕ ಕಾಮಗಾರಿಯಾಗಿದ್ದರೆ, ಫಲಾನುಭವಿ ಹೆಸರು, ಚಟುವಟಿಕೆಯಿಂದ ಪಡೆಯುತ್ತಿರುವ ಲಾಭ)	ಮಲಶೇಟ್ಟಿಪ್ಪಾಶಿವಲಿಂಗಪ್ಪಾ


ಜಲಾನಯನ ಯೋಜನೆಗಳ ಚಟುವಟಿಕೆ/ ಕಾಮಗಾರಿಗಳನ್ನು ಅಂತರ್ಜಾಲದಲ್ಲಿ ಅಳವಡಿಸಲು ಸಂಕ್ಷಿಪ್ತ ಮಾಹಿತಿ

ಯೋಜನೆಯ ಹೆಸರು:	PMKSY-WDC 2.0
ವರ್ಷ:	2021-22
ಕಾಮಗಾರಿಯ/ ಚಟುವಟಿಕೆಯ ಹೆಸರು	ತಡೆಆಣೆ-03
ಕಾಮಗಾರಿ/ಚಟುವಟಿಕೆಯ ಛಾಯಚಿತ್ರ (Photo with Lat & Long)	
ಸರ್ವೇ, ನಂಬರ್:	106
ಅಕ್ಷಾಂಶ ಮತ್ತು ರೇಖಾಂಶ:	17.681591 & 76.956483
ಗ್ರಾಮ:	ಚಿಕನಾಗಾಂವ
ತಾಲ್ಲೂಕು:	ಬಸವಕಲ್ಯಾಣ
ಜಿಲ್ಲೆ:	ಬೀದರ
ಕಾಮಗಾರಿ/ ಚಟುವಟಿಕೆಯ ಅಂದಾಜು ಮೊತ್ತ (ರೂಪಾಯಿಗಳಲ್ಲಿ)	497716
ಕಾಮಗಾರಿ/ ಚಟುವಟಿಕೆಯ ಕುರಿತು ಸಂಕ್ಷಿಪ್ತ ವಿವರ (ಸಮುದಾಯ ಕಾಮಗಾರಿಯಾಗಿದ್ದರೆ ಅಂದಾಜು ನೀರು ಸಂಗ್ರಹಣೆ (Cubic Meter), ರಕ್ಷಣಾತ್ಮಕ ನೀರಾವರಿ ಪ್ರದೇಶ, ಫಲಾನುಭವಿಗಳ ಸಂಖ್ಯೆ ವೈಯಕ್ತಿಕ ಕಾಮಗಾರಿಯಾಗಿದ್ದರೆ, ಫಲಾನುಭವಿ ಹೆಸರು, ಚಟುವಟಿಕೆಯಿಂದ ಪಡೆಯುತ್ತಿರುವ ಲಾಭ)	ಶಂಕರಬಸವಣ್ಣಪ್ಪಾ


ಜಲಾನಯನ ಯೋಜನೆಗಳ ಚಟುವಟಿಕೆ/ ಕಾಮಗಾರಿಗಳನ್ನು ಅಂತರ್ಜಾಲದಲ್ಲಿ ಅಳವಡಿಸಲು ಸಂಕ್ಷಿಪ್ತ ಮಾಹಿತಿ

ಯೋಜನೆಯ ಹೆಸರು:	PMKSY-WDC 2.0
ವರ್ಷ:	2021-22
ಕಾಮಗಾರಿಯ/ ಚಟುವಟಿಕೆಯ ಹೆಸರು	ತಡೆಆಣೆ-04
ಕಾಮಗಾರಿ/ಚಟುವಟಿಕೆಯ ಛಾಯಚಿತ್ರ (Photo with Lat & Long)	
ಸರ್ವೆ, ನಂಬರ್:	106
ಅಕ್ಷಾಂಶ ಮತ್ತು ರೇಖಾಂಶ:	17.681485 & 76.932718
ಗ್ರಾಮ:	ಚಿಕನಾಗಾಂವ
ತಾಲ್ಲೂಕು:	ಬಸವಕಲ್ಯಾಣ
ಜಿಲ್ಲೆ:	ಬೀದರ
ಕಾಮಗಾರಿ/ ಚಟುವಟಿಕೆಯ ಅಂದಾಜು ಮೊತ್ತ (ರೂಪಾಯಿಗಳಲ್ಲಿ)	494969
ಕಾಮಗಾರಿ/ ಚಟುವಟಿಕೆಯ ಕುರಿತು ಸಂಕ್ಷಿಪ್ತ ವಿವರ (ಸಮುದಾಯ ಕಾಮಗಾರಿಯಾಗಿದ್ದರೆ ಅಂದಾಜು ನೀರು ಸಂಗ್ರಹಣೆ (Cubic Meter), ರಕ್ಷಣಾತ್ಮಕ ನೀರಾವರಿ ಪ್ರದೇಶ, ಫಲಾನುಭವಿಗಳ ಸಂಖ್ಯೆ ವೈಯಕ್ತಿಕ ಕಾಮಗಾರಿಯಾಗಿದ್ದರೆ, ಫಲಾನುಭವಿ ಹೆಸರು, ಚಟುವಟಿಕೆಯಿಂದ ಪಡೆಯುತ್ತಿರುವ ಲಾಭ)	


ಜಲಾನಯನ ಯೋಜನೆಗಳ ಚಟುವಟಿಕೆ/ ಕಾಮಗಾರಿಗಳನ್ನು ಅಂತರ್ಜಾಲದಲ್ಲಿ ಅಳವಡಿಸಲು ಸಂಕ್ಷಿಪ್ತ ಮಾಹಿತಿ

ಯೋಜನೆಯ ಹೆಸರು:	PMKSY-WDC 2.0
ವರ್ಷ:	2021-22
ಕಾಮಗಾರಿಯ/ ಚಟುವಟಿಕೆಯ ಹೆಸರು	ತಡೆಆಣೆ-05
ಕಾಮಗಾರಿ/ಚಟುವಟಿಕೆಯ ಛಾಯಚಿತ್ರ (Photo with Lat & Long)	
ಸರ್ವೆ, ನಂಬರ್:	188
ಅಕ್ಷಾಂಶ ಮತ್ತು ರೇಖಾಂಶ:	17.666217 & 76.929889
ಗ್ರಾಮ:	ಚಿಕನಾಗಾಂವ
ತಾಲ್ಲೂಕು:	ಬಸವಕಲ್ಯಾಣ
ಜಿಲ್ಲೆ:	ಬೀದರ
ಕಾಮಗಾರಿ/ ಚಟುವಟಿಕೆಯ ಅಂದಾಜು ಮೊತ್ತ (ರೂಪಾಯಿಗಳಲ್ಲಿ)	494881
ಕಾಮಗಾರಿ/ ಚಟುವಟಿಕೆಯ ಕುರಿತು ಸಂಕ್ಷಿಪ್ತ ವಿವರ (ಸಮುದಾಯ ಕಾಮಗಾರಿಯಾಗಿದ್ದರೆ ಅಂದಾಜು ನೀರು ಸಂಗ್ರಹಣೆ (Cubic Meter), ರಕ್ಷಣಾತ್ಮಕ ನೀರಾವರಿ ಪ್ರದೇಶ, ಫಲಾನುಭವಿಗಳ ಸಂಖ್ಯೆ ವೈಯಕ್ತಿಕ ಕಾಮಗಾರಿಯಾಗಿದ್ದರೆ, ಫಲಾನುಭವಿ ಹೆಸರು, ಚಟುವಟಿಕೆಯಿಂದ ಪಡೆಯುತ್ತಿರುವ ಲಾಭ)	ಗುಂಡಪ್ಪಾಬಂಡೆಪ್ಪಾ


ಜಲಾನಯನ ಯೋಜನೆಗಳ ಚಟುವಟಿಕೆ/ ಕಾಮಗಾರಿಗಳನ್ನು ಅಂತರ್ಜಾಲದಲ್ಲಿ ಅಳವಡಿಸಲು ಸಂಕ್ಷಿಪ್ತ ಮಾಹಿತಿ

ಯೋಜನೆಯ ಹೆಸರು:	PMKSY-WDC 2.0
ವರ್ಷ:	2022-23
ಕಾಮಗಾರಿಯ/ ಚಟುವಟಿಕೆಯ ಹೆಸರು	ಕ್ಷೇತ್ರ ಬದು -3
ಕಾಮಗಾರಿ/ಚಟುವಟಿಕೆಯ ಛಾಯಾಚಿತ್ರ (Photo with Lat & Long)	
ಸರ್ವೆ, ನಂಬರ್:	ಚಿಕನಾಗಾಂವ-7, ಕಲಖೋರಾ -50
ಅಕ್ಷಾಂಶ ಮತ್ತು ರೇಖಾಂಶ:	17.679422 & 76.976415
ಗ್ರಾಮ:	ಚಿಕನಾಗಾಂವ
ತಾಲ್ಲೂಕು:	ಬಸವಕಲ್ಯಾಣ
ಜಿಲ್ಲೆ:	ಬೀದರ
ಕಾಮಗಾರಿ/ ಚಟುವಟಿಕೆಯ ಅಂದಾಜು ಮೊತ್ತ (ರೂಪಾಯಿಗಳಲ್ಲಿ)	99521.41
ಕಾಮಗಾರಿ/ ಚಟುವಟಿಕೆಯ ಕುರಿತು ಸಂಕ್ಷಿಪ್ತ ವಿವರ (ಸಮುದಾಯ ಕಾಮಗಾರಿಯಾಗಿದ್ದರೆ ಅಂದಾಜು ನೀರು ಸಂಗ್ರಹಣೆ (Cubic Meter), ರಕ್ಷಣಾತ್ಮಕ ನೀರಾವರಿ ಪ್ರದೇಶ, ಫಲಾನುಭವಿಗಳ ಸಂಖ್ಯೆ ವೈಯಕ್ತಿಕ ಕಾಮಗಾರಿಯಾಗಿದ್ದರೆ, ಫಲಾನುಭವಿ ಹೆಸರು, ಚಟುವಟಿಕೆಯಿಂದ ಪಡೆಯುತ್ತಿರುವ ಲಾಭ)	ಕ್ಷೇತ್ರ ಬದು -3


ಜಲಾನಯನ ಯೋಜನೆಗಳ ಚಟುವಟಿಕೆ/ ಕಾಮಗಾರಿಗಳನ್ನು ಅಂತರ್ಜಾಲದಲ್ಲಿ ಅಳವಡಿಸಲು ಸಂಕ್ಷಿಪ್ತ ಮಾಹಿತಿ

ಯೋಜನೆಯ ಹೆಸರು:	PMKSY-WDC 2.0
ವರ್ಷ:	2022-23
ಕಾಮಗಾರಿಯ/ ಚಟುವಟಿಕೆಯ ಹೆಸರು	ಕ್ಷೇತ್ರ ಬದು -4
ಕಾಮಗಾರಿ/ಚಟುವಟಿಕೆಯ ಛಾಯಚಿತ್ರ (Photo with Lat & Long)	 <p>Latitude: 17.65767 Longitude: 76.946418 Elevation: 554.26±75 m Accuracy: 9.6 m Time: 03-21-2023 10:36 Note: pmksy wdc2.0 Banding Mejarment Chiknagao.sy.no 136 Powered by NoteCam</p>
ಸರ್ವೆ, ನಂಬರ್:	137, 140, 139
ಅಕ್ಷಾಂಶ ಮತ್ತು ರೇಖಾಂಶ:	17.65767 & 76.946418
ಗ್ರಾಮ:	ಚಿಕನಾಗಾಂವ
ತಾಲ್ಲೂಕು:	ಬಸವಕಲ್ಯಾಣ
ಜಿಲ್ಲೆ:	ಬೀದರ
ಕಾಮಗಾರಿ/ ಚಟುವಟಿಕೆಯ ಅಂದಾಜು ಮೊತ್ತ (ರೂಪಾಯಿಗಳಲ್ಲಿ)	97571.85
ಕಾಮಗಾರಿ/ ಚಟುವಟಿಕೆಯ ಕುರಿತು ಸಂಕ್ಷಿಪ್ತ ವಿವರ (ಸಮುದಾಯ ಕಾಮಗಾರಿಯಾಗಿದ್ದರೆ ಅಂದಾಜು ನೀರು ಸಂಗ್ರಹಣೆ (Cubic Meter), ರಕ್ಷಾಣಾತ್ಮಕ ನೀರಾವರಿ ಪ್ರದೇಶ, ಫಲಾನುಭವಿಗಳ ಸಂಖ್ಯೆ ವೈಯಕ್ತಿಕ ಕಾಮಗಾರಿಯಾಗಿದ್ದರೆ, ಫಲಾನುಭವಿ ಹೆಸರು, ಚಟುವಟಿಕೆಯಿಂದ ಪಡೆಯುತ್ತಿರುವ ಲಾಭ)	


ಜಲಾನಯನ ಯೋಜನೆಗಳ ಚಟುವಟಿಕೆ/ ಕಾಮಗಾರಿಗಳನ್ನು ಅಂತರ್ಜಾಲದಲ್ಲಿ ಅಳವಡಿಸಲು ಸಂಕ್ಷಿಪ್ತ ಮಾಹಿತಿ

ಯೋಜನೆಯ ಹೆಸರು:	PMKSY-WDC 2.0
ವರ್ಷ:	2022-23
ಕಾಮಗಾರಿಯ/ ಚಟುವಟಿಕೆಯ ಹೆಸರು	ಕ್ಷೇತ್ರ ಬದು -5
ಕಾಮಗಾರಿ/ಚಟುವಟಿಕೆಯ ಛಾಯಚಿತ್ರ (Photo with Lat & Long)	 <p>Latitude: 17.705207 Longitude: 76.935486 Altitude: 555.2±16 m Accuracy: 9.3 m Time: 20-05-2022 11:57 Note: NGWDP MUDBI SY NO 140</p> <p>Powered by WmreCam</p>
ಸರ್ವೇ, ನಂಬರ್:	ಮುಡಬಿ-140,141,ಚಿಕನಾಗಾವ-49,74
ಅಕ್ಷಾಂಶ ಮತ್ತು ರೇಖಾಂಶ:	17.705207 & 76.935486
ಗ್ರಾಮ:	ಚಿಕನಾಗಾವ
ತಾಲ್ಲೂಕು:	ಬಸವಕಲ್ಯಾಣ
ಜಿಲ್ಲೆ:	ಬೀದರ
ಕಾಮಗಾರಿ/ ಚಟುವಟಿಕೆಯ ಅಂದಾಜು ಮೊತ್ತ (ರೂಪಾಯಿಗಳಲ್ಲಿ)	95160.17
ಕಾಮಗಾರಿ/ ಚಟುವಟಿಕೆಯ ಕುರಿತು ಸಂಕ್ಷಿಪ್ತ ವಿವರ (ಸಮುದಾಯ ಕಾಮಗಾರಿಯಾಗಿದ್ದರೆ ಅಂದಾಜು ನೀರು ಸಂಗ್ರಹಣೆ (Cubic Meter), ರಕ್ಷಾಣಾತ್ಮಕ ನೀರಾವರಿ ಪ್ರದೇಶ, ಫಲಾನುಭವಿಗಳ ಸಂಖ್ಯೆ ವೈಯಕ್ತಿಕ ಕಾಮಗಾರಿಯಾಗಿದ್ದರೆ, ಫಲಾನುಭವಿ ಹೆಸರು, ಚಟುವಟಿಕೆಯಿಂದ ಪಡೆಯುತ್ತಿರುವ ಲಾಭ)	

ಜಲಾನಯನ ಯೋಜನೆಗಳ ಚಟುವಟಿಕೆ/ ಕಾಮಗಾರಿಗಳನ್ನು ಅಂತರ್ಜಾಲದಲ್ಲಿ ಅಳವಡಿಸಲು ಸಂಕ್ಷಿಪ್ತ ಮಾಹಿತಿ


ಯೋಜನೆಯ ಹೆಸರು:	PMKSY-WDC 2.0
ವರ್ಷ:	2022-23
ಕಾಮಗಾರಿಯ/ ಚಟುವಟಿಕೆಯ ಹೆಸರು	ಕೈತ್ರಿ ಬದು -6
ಕಾಮಗಾರಿ/ಚಟುವಟಿಕೆಯ ಛಾಯಚಿತ್ರ (Photo with Lat & Long)	
ಸರ್ವೆ, ನಂಬರ್:	52,53,55,58
ಅಕ್ಷಾಂಶ ಮತ್ತು ರೇಖಾಂಶ:	
ಗ್ರಾಮ:	ಚಿಕನಾಗಾಂವ
ತಾಲ್ಲೂಕು:	ಬಸವಕಲ್ಯಾಣ
ಜಿಲ್ಲೆ:	ಬೀದರ
ಕಾಮಗಾರಿ/ ಚಟುವಟಿಕೆಯ ಅಂದಾಜು ಮೊತ್ತ (ರೂಪಾಯಿಗಳಲ್ಲಿ)	98293.92
ಕಾಮಗಾರಿ/ ಚಟುವಟಿಕೆಯ ಕುರಿತು ಸಂಕ್ಷಿಪ್ತ ವಿವರ (ಸಮುದಾಯ ಕಾಮಗಾರಿಯಾಗಿದ್ದರೆ ಅಂದಾಜು ನೀರು ಸಂಗ್ರಹಣೆ (Cubic Meter), ರಕ್ಷಣಾತ್ಮಕ ನೀರಾವರಿ ಪ್ರದೇಶ, ಫಲಾನುಭವಿಗಳ ಸಂಖ್ಯೆ ವೈಯಕ್ತಿಕ ಕಾಮಗಾರಿಯಾಗಿದ್ದರೆ, ಫಲಾನುಭವಿ ಹೆಸರು, ಚಟುವಟಿಕೆಯಿಂದ ಪಡೆಯುತ್ತಿರುವ ಲಾಭ)	

ಜಲಾನಯನ ಯೋಜನೆಗಳ ಚಟುವಟಿಕೆ/ ಕಾಮಗಾರಿಗಳನ್ನು ಅಂತರ್ಜಾಲದಲ್ಲಿ ಅಳವಡಿಸಲು ಸಂಕ್ಷಿಪ್ತ ಮಾಹಿತಿ

ಯೋಜನೆಯ ಹೆಸರು:	PMKSY-WDC 2.0
ವರ್ಷ:	2022-23
ಕಾಮಗಾರಿಯ/ ಚಟುವಟಿಕೆಯ ಹೆಸರು	ಕ್ಷೇತ್ರ ಬದು -7
ಕಾಮಗಾರಿ/ಚಟುವಟಿಕೆಯ ಛಾಯಚಿತ್ರ (Photo with Lat & Long)	
ಸರ್ವೆ, ನಂಬರ್:	58,61
ಅಕ್ಷಾಂಶ ಮತ್ತು ರೇಖಾಂಶ:	
ಗ್ರಾಮ:	ಚಿಕನಾಗಾವ
ತಾಲ್ಲೂಕು:	ಬಸವಕಲ್ಯಾಣ
ಜಿಲ್ಲೆ:	ಬೀದರ
ಕಾಮಗಾರಿ/ ಚಟುವಟಿಕೆಯ ಅಂದಾಜು ಮೊತ್ತ (ರೂಪಾಯಿಗಳಲ್ಲಿ)	95954.45
ಕಾಮಗಾರಿ/ ಚಟುವಟಿಕೆಯ ಕುರಿತು ಸಂಕ್ಷಿಪ್ತ ವಿವರ (ಸಮುದಾಯ ಕಾಮಗಾರಿಯಾಗಿದ್ದರೆ ಅಂದಾಜು ನೀರು ಸಂಗ್ರಹಣೆ (Cubic Meter), ರಕ್ಷಣಾತ್ಮಕ ನೀರಾವರಿ ಪ್ರದೇಶ, ಫಲಾನುಭವಿಗಳ ಸಂಖ್ಯೆ ವೈಯಕ್ತಿಕ ಕಾಮಗಾರಿಯಾಗಿದ್ದರೆ, ಫಲಾನುಭವಿ ಹೆಸರು, ಚಟುವಟಿಕೆಯಿಂದ ಪಡೆಯುತ್ತಿರುವ ಲಾಭ)	


ಅನುಬಂಧ

ಜಲಾನಯನ ಯೋಜನೆಗಳ ಚಟುವಟಿಕೆ/ ಕಾಮಗಾರಿಗಳನ್ನು ಅಂತರ್ಜಾಲದಲ್ಲಿ ಅಳವಡಿಸಲು ಸಂಕ್ಷಿಪ್ತ ಮಾಹಿತಿ

ಯೋಜನೆಯ ಹೆಸರು:	PMKSY-WDC 2.0
ವರ್ಷ:	2022-23
ಕಾಮಗಾರಿಯ/ ಚಟುವಟಿಕೆಯ ಹೆಸರು	ಕ್ಷೇತ್ರ ಬದು -8
ಕಾಮಗಾರಿ/ಚಟುವಟಿಕೆಯ ಛಾಯಚಿತ್ರ (Photo with Lat & Long)	
ಸರ್ವೆ, ನಂಬರ್:	63,64,65
ಅಕ್ಷಾಂಶ ಮತ್ತು ರೇಖಾಂಶ:	
ಗ್ರಾಮ:	ಚಿಕನಾಗಾವ
ತಾಲ್ಲೂಕು:	ಬಸವಕಲ್ಯಾಣ
ಜಿಲ್ಲೆ:	ಬೀದರ
ಕಾಮಗಾರಿ/ ಚಟುವಟಿಕೆಯ ಅಂದಾಜು ಮೊತ್ತ (ರೂಪಾಯಿಗಳಲ್ಲಿ)	99456.43
ಕಾಮಗಾರಿ/ ಚಟುವಟಿಕೆಯ ಕುರಿತು ಸಂಕ್ಷಿಪ್ತ ವಿವರ (ಸಮುದಾಯ ಕಾಮಗಾರಿಯಾಗಿದ್ದರೆ ಅಂದಾಜು ನೀರು ಸಂಗ್ರಹಣೆ (Cubic Meter), ರಕ್ಷಣಾತ್ಮಕ ನೀರಾವರಿ ಪ್ರದೇಶ, ಫಲಾನುಭವಿಗಳ ಸಂಖ್ಯೆ ವೈಯಕ್ತಿಕ ಕಾಮಗಾರಿಯಾಗಿದ್ದರೆ, ಫಲಾನುಭವಿ ಹೆಸರು, ಚಟುವಟಿಕೆಯಿಂದ ಪಡೆಯುತ್ತಿರುವ ಲಾಭ)	


ಅನುಬಂಧ

ಜಲಾನಯನ ಯೋಜನೆಗಳ ಚಟುವಟಿಕೆ/ ಕಾಮಗಾರಿಗಳನ್ನು ಅಂತರ್ಜಾಲದಲ್ಲಿ ಅಳವಡಿಸಲು ಸಂಕ್ಷಿಪ್ತ ಮಾಹಿತಿ

ಯೋಜನೆಯ ಹೆಸರು:	PMKSY-WDC 2.0
ವರ್ಷ:	2022-23
ಕಾಮಗಾರಿಯ/ ಚಟುವಟಿಕೆಯ ಹೆಸರು	ಕ್ಷೇತ್ರ ಬದು -9
ಕಾಮಗಾರಿ/ಚಟುವಟಿಕೆಯ ಛಾಯಚಿತ್ರ (Photo with Lat & Long)	
ಸರ್ವೆ, ನಂಬರ್:	65,66,39,73
ಅಕ್ಷಾಂಶ ಮತ್ತು ರೇಖಾಂಶ:	
ಗ್ರಾಮ:	ಚಿಕನಾಗಾವ
ತಾಲ್ಲೂಕು:	ಬಸವಕಲ್ಯಾಣ
ಜಿಲ್ಲೆ:	ಬೀದರ
ಕಾಮಗಾರಿ/ ಚಟುವಟಿಕೆಯ ಅಂದಾಜು ಮೊತ್ತ (ರೂಪಾಯಿಗಳಲ್ಲಿ)	97571.85
ಕಾಮಗಾರಿ/ ಚಟುವಟಿಕೆಯ ಕುರಿತು ಸಂಕ್ಷಿಪ್ತ ವಿವರ (ಸಮುದಾಯ ಕಾಮಗಾರಿಯಾಗಿದ್ದರೆ ಅಂದಾಜು ನೀರು ಸಂಗ್ರಹಣೆ (Cubic Meter), ರಕ್ಷಣಾತ್ಮಕ ನೀರಾವರಿ ಪ್ರದೇಶ, ಫಲಾನುಭವಿಗಳ ಸಂಖ್ಯೆ ವೈಯಕ್ತಿಕ ಕಾಮಗಾರಿಯಾಗಿದ್ದರೆ, ಫಲಾನುಭವಿ ಹೆಸರು, ಚಟುವಟಿಕೆಯಿಂದ ಪಡೆಯುತ್ತಿರುವ ಲಾಭ)	


ಅನುಬಂಧ

ಜಲಾನಯನ ಯೋಜನೆಗಳ ಚಟುವಟಿಕೆ/ ಕಾಮಗಾರಿಗಳನ್ನು ಅಂತರ್ಜಾಲದಲ್ಲಿ ಅಳವಡಿಸಲು ಸಂಕ್ಷಿಪ್ತ ಮಾಹಿತಿ

ಯೋಜನೆಯ ಹೆಸರು:	PMKSY-WDC 2.0
ವರ್ಷ:	2022-23
ಕಾಮಗಾರಿಯ/ ಚಟುವಟಿಕೆಯ ಹೆಸರು	ಕ್ಷೇತ್ರ ಬದು-10
ಕಾಮಗಾರಿ/ಚಟುವಟಿಕೆಯ ಛಾಯಚಿತ್ರ (Photo with Lat & Long)	
ಸರ್ವೆ, ನಂಬರ್:	28,75,73,80,195
ಅಕ್ಷಾಂಶ ಮತ್ತು ರೇಖಾಂಶ:	
ಗ್ರಾಮ:	ಚಿಕನಾಗಾಂವ
ತಾಲ್ಲೂಕು:	ಬಸವಕಲ್ಯಾಣ
ಜಿಲ್ಲೆ:	ಬೀದರ
ಕಾಮಗಾರಿ/ ಚಟುವಟಿಕೆಯ ಅಂದಾಜು ಮೊತ್ತ (ರೂಪಾಯಿಗಳಲ್ಲಿ)	94192.61
ಕಾಮಗಾರಿ/ ಚಟುವಟಿಕೆಯ ಕುರಿತು ಸಂಕ್ಷಿಪ್ತ ವಿವರ (ಸಮುದಾಯ ಕಾಮಗಾರಿಯಾಗಿದ್ದರೆ ಅಂದಾಜು ನೀರು ಸಂಗ್ರಹಣೆ (Cubic Meter), ರಕ್ಷಣಾತ್ಮಕ ನೀರಾವರಿ ಪ್ರದೇಶ, ಫಲಾನುಭವಿಗಳ ಸಂಖ್ಯೆ ವೈಯಕ್ತಿಕ ಕಾಮಗಾರಿಯಾಗಿದ್ದರೆ, ಫಲಾನುಭವಿ ಹೆಸರು, ಚಟುವಟಿಕೆಯಿಂದ ಪಡೆಯುತ್ತಿರುವ ಲಾಭ)	


ಅನುಬಂಧ

ಜಲಾನಯನ ಯೋಜನೆಗಳ ಚಟುವಟಿಕೆ/ ಕಾಮಗಾರಿಗಳನ್ನು ಅಂತರ್ಜಾಲದಲ್ಲಿ ಅಳವಡಿಸಲು ಸಂಕ್ಷಿಪ್ತ ಮಾಹಿತಿ

ಯೋಜನೆಯ ಹೆಸರು:	PMKSY-WDC 2.0
ವರ್ಷ:	2022-23
ಕಾಮಗಾರಿಯ/ ಚಟುವಟಿಕೆಯ ಹೆಸರು	ಕ್ಷೇತ್ರ ಬದು -11
ಕಾಮಗಾರಿ/ಚಟುವಟಿಕೆಯ ಛಾಯಚಿತ್ರ (Photo with Lat & Long)	
ಸರ್ವೆ, ನಂಬರ್:	27,30
ಅಕ್ಷಾಂಶ ಮತ್ತು ರೇಖಾಂಶ:	17.670100 & 76.916622
ಗ್ರಾಮ:	ಚಿಕನಾಗಾವ
ತಾಲ್ಲೂಕು:	ಬಸವಕಲ್ಯಾಣ
ಜಿಲ್ಲೆ:	ಬೀದರ
ಕಾಮಗಾರಿ/ ಚಟುವಟಿಕೆಯ ಅಂದಾಜು ಮೊತ್ತ (ರೂಪಾಯಿಗಳಲ್ಲಿ)	94921.91
ಕಾಮಗಾರಿ/ ಚಟುವಟಿಕೆಯ ಕುರಿತು ಸಂಕ್ಷಿಪ್ತ ವಿವರ (ಸಮುದಾಯ ಕಾಮಗಾರಿಯಾಗಿದ್ದರೆ ಅಂದಾಜು ನೀರು ಸಂಗ್ರಹಣೆ (Cubic Meter), ರಕ್ಷಣಾತ್ಮಕ ನೀರಾವರಿ ಪ್ರದೇಶ, ಫಲಾನುಭವಿಗಳ ಸಂಖ್ಯೆ ವೈಯಕ್ತಿಕ ಕಾಮಗಾರಿಯಾಗಿದ್ದರೆ, ಫಲಾನುಭವಿ ಹೆಸರು, ಚಟುವಟಿಕೆಯಿಂದ ಪಡೆಯುತ್ತಿರುವ ಲಾಭ)	

ಅನುಬಂಧ

ಜಲಾನಯನ ಯೋಜನೆಗಳ ಚಟುವಟಿಕೆ/ ಕಾಮಗಾರಿಗಳನ್ನು ಅಂತರ್ಜಾಲದಲ್ಲಿ ಅಳವಡಿಸಲು ಸಂಕ್ಷಿಪ್ತ ಮಾಹಿತಿ

ಯೋಜನೆಯ ಹೆಸರು:	PMKSY-WDC 2.0
ವರ್ಷ:	2022-23
ಕಾಮಗಾರಿಯ/ ಚಟುವಟಿಕೆಯ ಹೆಸರು	ಕೈತ್ರಿ ಬದು - 12
ಕಾಮಗಾರಿ/ಚಟುವಟಿಕೆಯ ಛಾಯಚಿತ್ರ (Photo with Lat & Long)	
ಸರ್ವೆ, ನಂಬರ್:	29,108
ಅಕ್ಷಾಂಶ ಮತ್ತು ರೇಖಾಂಶ:	
ಗ್ರಾಮ:	ಚಿಕನಾಗಾಂವ
ತಾಲ್ಲೂಕು:	ಬಸವಕಲ್ಯಾಣ
ಜಿಲ್ಲೆ:	ಬೀದರ
ಕಾಮಗಾರಿ/ ಚಟುವಟಿಕೆಯ ಅಂದಾಜು ಮೊತ್ತ (ರೂಪಾಯಿಗಳಲ್ಲಿ)	84639.77
ಕಾಮಗಾರಿ/ ಚಟುವಟಿಕೆಯ ಕುರಿತು ಸಂಕ್ಷಿಪ್ತ ವಿವರ (ಸಮುದಾಯ ಕಾಮಗಾರಿಯಾಗಿದ್ದರೆ ಅಂದಾಜು ನೀರು ಸಂಗ್ರಹಣೆ (Cubic Meter), ರಕ್ಷಣಾತ್ಮಕ ನೀರಾವರಿ ಪ್ರದೇಶ, ಫಲಾನುಭವಿಗಳ ಸಂಖ್ಯೆ ವೈಯಕ್ತಿಕ ಕಾಮಗಾರಿಯಾಗಿದ್ದರೆ, ಫಲಾನುಭವಿ ಹೆಸರು, ಚಟುವಟಿಕೆಯಿಂದ ಪಡೆಯುತ್ತಿರುವ ಲಾಭ)	

