



ಜಲಾನಯನ ಯೋಜನೆಗಳ ಚಟುವಟಿಕೆ/ಕಾಮಗಾರಿಗಳ ಸಂಕ್ಷಿಪ್ತ ಮಾಹಿತಿ

ಯೋಜನೆಯ ಹೆಸರು:	ಪಿ ಎಮ್ ಕೆ ಎಸ್ ವಾಯ್ ಡಬ್ಲ್ಯೂಡಿ ಸಿ 2.0
ವರ್ಷ:	2021-22
ಕಾಮಗಾರಿಯ/ ಚಟುವಟಿಕೆಯ ಹೆಸರು:	ಕಂದಕ ಬದು-1
ಕಾಮಗಾರಿ/ಚಟುವಟಿಕೆಯ ಛಾಯಾಚಿತ್ರ (p hoto with Lat & Long)	 <p>Latitude: 15.70671 Longitude: 74.909696 Elevation: 646.72±8 m Accuracy: 29.9 m Time: 08:33</p>
ಸರ್ವೆ ನಂಬರ್:	430-434,349,181,182,185-190
ಅಕ್ಷಾಂಶ ಮತ್ತು ರೇಖಾಂಶ:	15.70671N , 74.909696E
ಗ್ರಾಮ:	ಬೆಳವಡಿ
ತಾಲ್ಲೂಕು:	ಬೈಲಹೊಂಗಲ
ಜಿಲ್ಲೆ:	ಬೆಳಗಾವಿ
ಕಾಮಗಾರಿ/ ಚಟುವಟಿಕೆಯ ಅಂದಾಜು ಮೊತ್ತ (ರೂಪಾಯಿಗಳಲ್ಲಿ)	463358/-
ಕಾಮಗಾರಿ/ ಚಟುವಟಿಕೆಯ ಕುರಿತು ಸಂಕ್ಷಿಪ್ತ ವಿವರ (ಸಮುದಾಯ ಕಾಮಗಾರಿಯಾಗಿದ್ದರೆ ಅಂದಾಜು ನೀರು ಸಂ ಗ್ರಹಣೆ (Cubic Meter), ರಕ್ಷಣಾತ್ಮಕ ನೀರಾವರಿ ಪ್ರದೇಶ, ಫಲಾನುಭವಿಗಳ ಸಂಖ್ಯೆ ವೈಯಕ್ತಿಕ ಕಾಮಗಾರಿಯಾಗಿದ್ದರೆ, ಫಲಾನುಭವಿ ಹೆಸರು, ಚಟುವಟಿಕೆಯಿಂದ ಪಡೆಯುತ್ತಿರುವ ಲಾಭ)	<p>ವೈಯಕ್ತಿಕ ಕಾಮಗಾರಿ : ಫಲಾನುಭವಿ ಹೆಸರು:- ಶ್ರೀ.ವಾಲಿ ಅಣ್ಣಪ್ಪ ತಂದೆ ದ್ರವ್ಯ, ಶ್ರೀ.ಕರೀಕಟ್ಟೆ ಮಲ್ಲ ಸರ್ಜತಂದೆ ನಿಂಗಪ್ಪ, ಶ್ರೀ.ಶಹಪೂರ ಮಠ ಉರ್ಫ ಉಜ್ಜಯ್ಯನವರ ದುಂಡಯ್ಯ, ಹಾಗೂ ಇತರರು, ಒಟ್ಟು-60 ಜನ ಚಟುವಟಿಕೆಯಿಂದ ಪಡೆಯುತ್ತಿರುವ ಲಾಭ:- ಇದರಿಂದ ಮಣ್ಣಿನ ಸವಕಳಿ ಕಡಿಮೆಯಾಗಿದೆ ಹಾಗೂ ಬೆಳೆಗಳಿಗೆ ನೀರಿನ ತೇವಾಂಶ ಹೆಚ್ಚಿ ಗೆಯಾಗಿ ಬೆಳೆ ಉತ್ಪಾದನೆಯಲ್ಲಿ ಶೇಕಡಾ 10-15 ರಷ್ಟು ಹೆಚ್ಚಾಗಿರುವುದು ಕಂಡು ಬಂದಿದೆ.</p>


ಜಲಾನಯನ ಯೋಜನೆಗಳ ಚಟುವಟಿಕೆ/ಕಾಮಗಾರಿಗಳ ಸಂಕ್ಷಿಪ್ತ ಮಾಹಿತಿ

ಯೋಜನೆಯ ಹೆಸರು:	ಪಿ ಎಮ್ ಕೆ ಎಸ್ ವಾಯ್ಲು ಡಬ್ಲ್ಯೂಡಿ ಸಿ 2.0
ವರ್ಷ:	2021-22
ಕಾಮಗಾರಿಯ/ ಚಟುವಟಿಕೆಯ ಹೆಸರು:	ಕಂದಕ ಬದು-1
ಕಾಮಗಾರಿ/ಚಟುವಟಿಕೆಯ ಛಾಯಾಚಿತ್ರ (photo with Lat & Long)	
ಸರ್ವೆ ನಂಬರ್:	212,213,214,215,216
ಅಕ್ಷಾಂಶ ಮತ್ತು ರೇಖಾಂಶ:	15.572865 N , 74.916562E
ಗ್ರಾಮ:	ಸಿದ್ದಸಮುದ್ರ
ತಾಲ್ಲೂಕು:	ಬೈಲಹೊಂಗಲ
ಜಿಲ್ಲೆ:	ಬೆಳಗಾವಿ
ಕಾಮಗಾರಿ/ ಚಟುವಟಿಕೆಯ ಅಂದಾಜು ಮೊತ್ತ (ರೂಪಾಯಿಗಳಲ್ಲಿ)	348865/-
ಕಾಮಗಾರಿ/ ಚಟುವಟಿಕೆಯ ಕುರಿತು ಸಂಕ್ಷಿಪ್ತ ವಿವರ (ಸಮುದಾಯ ಕಾಮಗಾರಿಯಾಗಿದ್ದರೆ ಅಂದಾಜು ನೀರು ಸಂಗ್ರಹಣೆ (Cubic Meter), ರಕ್ಷಣಾತ್ಮಕ ನೀರಾವರಿ ಪ್ರದೇಶ, ಫಲಾನುಭವಿಗಳ ಸಂಖ್ಯೆ, ವೈಯಕ್ತಿಕ ಕಾಮಗಾರಿಯಾಗಿದ್ದರೆ, ಫಲಾನುಭವಿ ಹೆಸರು, ಚಟುವಟಿಕೆಯಿಂದ ಪಡೆಯುತ್ತಿರುವ ಲಾಭ)	<p>ವೈಯಕ್ತಿಕ ಕಾಮಗಾರಿ : ಫಲಾನುಭವಿ ಹೆಸರು:- ಶ್ರೀ.ಪೂಜೇರಬಸವ್ವ ಕೋಂಚಂಬಯ್ಯ, ಶ್ರೀ.ತಡಕೊಡಬಸವಣ್ಣಪ್ಪ ತಂ.ಫಕಿರಪ್ಪ, ಶ್ರೀ.ಕರೀಕಟ್ಟಿರಾಮನಿಂಗಪ್ಪ ಭೀಮಪ್ಪ ಹಾಗೂ ಇತರರು ಒಟ್ಟು:- 16 ಜನ</p> <p>ಚಟುವಟಿಕೆಯಿಂದ ಪಡೆಯುತ್ತಿರುವ ಲಾಭ:- ಇದರಿಂದ ಮಣ್ಣಿನ ಸವಕಳಿ ಕಡಿಮೆಯಾಗಿದೆ ಹಾಗೂ ಬೆಳೆಗಳಿಗೆ ನೀರಿನ ತೇವಾಂಶ ಹೆಚ್ಚಾಗಿಯಾಗಿ ಬೆಳೆ ಉತ್ಪಾದನೆಯಲ್ಲಿ ಶೇಕಡಾ 10-15 ರಷ್ಟು ಹೆಚ್ಚಾಗಿರುವುದು ಕಂಡು ಬಂದಿದೆ.</p>


ಜಲಾನಯನ ಯೋಜನೆಗಳ ಚಟುವಟಿಕೆ/ಕಾಮಗಾರಿಗಳ ಸಂಕ್ಷಿಪ್ತ ಮಾಹಿತಿ

ಯೋಜನೆಯ ಹೆಸರು:	ಪಿ ಎಮ್ ಕೆ ಎಸ್ ವಾಯ್ಡ್ ಡಬ್ಲ್ಯೂಡಿ ಸಿ 2.0
ವರ್ಷ:	2021-22
ಕಾಮಗಾರಿಯ/ ಚಟುವಟಿಕೆಯ ಹೆಸರು:	ಕಂದಕ ಬದು-2
ಕಾಮಗಾರಿ/ಚಟುವಟಿಕೆಯ ಛಾಯಾಚಿತ್ರ (photo with Lat & Long)	
ಸರ್ವೆ ನಂಬರ್:	201-205,207,208
ಅಕ್ಷಾಂಶ ಮತ್ತು ರೇಖಾಂಶ:	15.668827 N , 74.91725E
ಗ್ರಾಮ:	ಸಿದ್ದಸಮುದ್ರ
ತಾಲ್ಲೂಕು:	ಬೈಲಹೊಂಗಲ
ಜಿಲ್ಲೆ:	ಬೆಳಗಾವಿ
ಕಾಮಗಾರಿ/ ಚಟುವಟಿಕೆಯ ಅಂದಾಜು ಮೊತ್ತ (ರೂಪಾಯಿಗಳಲ್ಲಿ)	218713/-
ಕಾಮಗಾರಿ/ ಚಟುವಟಿಕೆಯ ಕುರಿತು ಸಂಕ್ಷಿಪ್ತ ವಿವರ (ಸಮುದಾಯ ಕಾಮಗಾರಿಯಾಗಿದ್ದರೆ ಅಂದಾಜು ನೀರು ಸಂಗ್ರಹಣೆ (Cubic Meter), ರಕ್ಷಣಾತ್ಮಕ ನೀರಾವರಿ ಪ್ರದೇಶ, ಫಲಾನುಭವಿಗಳ ಸಂಖ್ಯೆ, ವೈಯಕ್ತಿಕ ಕಾಮಗಾರಿಯಾಗಿದ್ದರೆ, ಫಲಾನುಭವಿ ಹೆಸರು, ಚಟುವಟಿಕೆಯಿಂದ ಪಡೆಯುತ್ತಿರುವ ಲಾಭ)	<p>ವೈಯಕ್ತಿಕ ಕಾಮಗಾರಿ : ಫಲಾನುಭವಿ ಹೆಸರು:- ಶ್ರೀ. ಅಷ್ವಗೀಮಠ ಚಂದ್ರಯ್ಯಾ, ತಂದೆ ಶಾಂತವೀರಯ್ಯಾ, ಶ್ರೀ. ಕರಿಕಟ್ಟೆ ಸಿದ್ದಪ್ಪ ಈರಪ್ಪ, ಶ್ರೀ. ಗೋರೆಗುರಾರಾಜಮಠ್ವ, ಹಾಗೂ ಇತರರು ಒಟ್ಟು:-22 ಜನ ಚಟುವಟಿಕೆಯಿಂದ ಪಡೆಯುತ್ತಿರುವ ಲಾಭ:- ಇದರಿಂದ ಮಣ್ಣಿನ ಸವಕಳಿ ಕಡಿಮೆಯಾಗಿದೆ ಹಾಗೂ ಬೆಳೆಗಳಿಗೆ ನೀರಿನ ತೇವಾಂಶ ಹೆಚ್ಚಿಗೆಯಾಗಿ ಬೆಳೆ ಉತ್ಪಾದನೆಯಲ್ಲಿ ಶೇಕಡಾ 10-15 ರಷ್ಟು ಹೆಚ್ಚಾಗುವುದು ಕಂಡು ಬಂದಿದೆ.</p>


ಜಲಾನಯನ ಯೋಜನೆಗಳ ಚಟುವಟಿಕೆ/ಕಾಮಗಾರಿಗಳ ಸಂಕ್ಷಿಪ್ತ ಮಾಹಿತಿ

ಯೋಜನೆಯ ಹೆಸರು:	ಪಿ ಎಮ್ ಕೆ ಎಸ್ ವಾಯ್ ಡಬ್ಲ್ಯೂ ಡಿಸಿ 2.0
ವರ್ಷ:	2021-22
ಕಾಮಗಾರಿಯ/ ಚಟುವಟಿಕೆಯ ಹೆಸರು:	ಕಂದಕ ಬದು-3
ಕಾಮಗಾರಿ/ಚಟುವಟಿಕೆಯ ಛಾಯಾಚಿತ್ರ (photo with Lat & Long)	
ಸರ್ವೆ ನಂಬರ್:	156-159
ಅಕ್ಷಾಂಶ ಮತ್ತು ರೇಖಾಂಶ:	15.677733 N , 74.910593E
ಗ್ರಾಮ:	ಸಿದ್ದಸಮುದ್ರ
ತಾಲ್ಲೂಕು:	ಬೈಲಹೊಂಗಲ
ಜಿಲ್ಲೆ:	ಬೆಳಗಾವಿ
ಕಾಮಗಾರಿ/ ಚಟುವಟಿಕೆಯ ಅಂದಾಜು ಮೊತ್ತ (ರೂಪಾಯಿಗಳಲ್ಲಿ)	163542/-
ಕಾಮಗಾರಿ/ ಚಟುವಟಿಕೆಯ ಕುರಿತು ಸಂಕ್ಷಿಪ್ತ ವಿವರ (ಸಮುದಾಯ ಕಾಮಗಾರಿಯಾಗಿದ್ದರೆ ಅಂದಾಜು ನೀರು ಸಂಗ್ರಹಣೆ (Cubic Meter), ರಕ್ಷಣಾತ್ಮಕ ನೀರಾವರಿ ಪ್ರದೇಶ, ಫಲಾನುಭವಿಗಳ ಸಂಖ್ಯೆ ವೈಯಕ್ತಿಕ ಕಾಮಗಾರಿಯಾಗಿದ್ದರೆ, ಫಲಾನುಭವಿ ಹೆಸರು, ಚಟುವಟಿಕೆಯಿಂದ ಪಡೆಯುತ್ತಿರುವ ಲಾಭ)	<p>ವೈಯಕ್ತಿಕ ಕಾಮಗಾರಿ : ಫಲಾನುಭವಿ ಹೆಸರು:- ಶ್ರೀ. ಪಾಟೀಲ ಪ್ರಭಾವತಿ ರವೀಂದ್ರ, ಶ್ರೀ. ರಾಜೇಶ್ ಬಾಯಿ ಬಿಬಿ ಜಾನ ಇಮಾಮ್ ಸಾಬ ಹಾಗೂ ಇತರರು ಒಟ್ಟು:- 5 ಜನ</p> <p>ಚಟುವಟಿಕೆಯಿಂದ ಪಡೆಯುತ್ತಿರುವ ಲಾಭ:- ಇದರಿಂದ ಮಣ್ಣಿನ ಸವಕಳಿ ಕಡಿಮೆಯಾಗಿದೆ ಹಾಗೂ ಬೆಳೆಗಳಿಗೆ ನೀರಿನ ತೇವಾಂಶ ಹೆಚ್ಚಿಗೆಯಾಗಿ ಬೆಳೆ ಉತ್ಪಾದನೆಯಲ್ಲಿ ಶೇಕಡಾ 10-15 ರಷ್ಟು ಹೆಚ್ಚಾಗಿರುವುದು ಕಂಡು ಬಂದಿದೆ.</p>


ಜಲಾನಯನ ಯೋಜನೆಗಳ ಚಟುವಟಿಕೆ/ಕಾಮಗಾರಿಗಳ ಸಂಕ್ಷಿಪ್ತ ಮಾಹಿತಿ

ಯೋಜನೆಯ ಹೆಸರು:	ಪಿ ಎಮ್ ಕೆ ಎಸ್ ವಾಯ್ ಡಬ್ಲ್ಯೂಡಿ ಸಿ 2.0
ವರ್ಷ:	2021-22
ಕಾಮಗಾರಿಯ/ ಚಟುವಟಿಕೆಯ ಹೆಸರು:	ಕಂದಕ ಬದು-4
ಕಾಮಗಾರಿ/ಚಟುವಟಿಕೆಯ ಛಾಯಾಚಿತ್ರ (photo with Lat & Long)	
ಸರ್ವೆ ನಂಬರ್:	271, 262 ರಿಂದ 269, 259
ಅಕ್ಷಾಂಶ ಮತ್ತು ರೇಖಾಂಶ:	15.682173 N , 74.916561E
ಗ್ರಾಮ:	ಸಿದ್ದಸಮುದ್ರ
ತಾಲ್ಲೂಕು:	ಬೈಲಹೊಂಗಲ
ಜಿಲ್ಲೆ:	ಬೆಳಗಾವಿ
ಕಾಮಗಾರಿ/ ಚಟುವಟಿಕೆಯ ಅಂದಾಜು ಮೊತ್ತ (ರೂಪಾಯಿಗಳಲ್ಲಿ)	275473/-
ಕಾಮಗಾರಿ/ ಚಟುವಟಿಕೆಯ ಕುರಿತು ಸಂಕ್ಷಿಪ್ತ ವಿವರ (ಸಮುದಾಯ ಕಾಮಗಾರಿಯಾಗಿದ್ದರೆ ಅಂದಾಜು ನೀರು ಸಂಗ್ರಹಣೆ (Cubic Meter), ರಕ್ಷಣಾತ್ಮಕ ನೀರಾವರಿ ಪ್ರದೇಶ, ಫಲಾನುಭವಿಗಳ ಸಂಖ್ಯೆ, ವೈಯಕ್ತಿಕ ಕಾಮಗಾರಿಯಾಗಿದ್ದರೆ, ಫಲಾನುಭವಿ ಹೆಸರು, ಚಟುವಟಿಕೆಯಿಂದ ಪಡೆಯುತ್ತಿರುವ ಲಾಭ)	<p>ವೈಯಕ್ತಿಕ ಕಾಮಗಾರಿ : ಫಲಾನುಭವಿ ಹೆಸರು:- ಶ್ರೀ. ಉಜ್ಜಯನಿ ಮಠನಿಜಗುಣಯ್ಯ ತಂಗುರುಶಿದ್ದಯ್ಯ, ಶ್ರೀ. ಚಿಕ್ಕಮಠಬಸಲಿಂಗಯ್ಯ ತಂವೀರಭದ್ರಯ್ಯ, ಶ್ರೀ. ಗುಡ್ಡಣ್ಣವರಶಿದ್ದಪ್ಪರುದ್ರಪ್ಪ ಹಾಗೂ ಇತರರು ಒಟ್ಟು :- 26 ಜನ</p> <p>ಚಟುವಟಿಕೆಯಿಂದ ಪಡೆಯುತ್ತಿರುವ ಲಾಭ:- ಇದರಿಂದ ಮಣ್ಣಿನ ಸವಕಳಿ ಕಡಿಮೆಯಾಗಿದೆ ಹಾಗೂ ಬೆಳೆಗಳಿಗೆ ನೀರಿನ ತೇವಾಂಶ ಹೆಚ್ಚಿ ಗೆಯಾಗಿ ಬೆಳೆ ಉತ್ಪಾದನೆಯಲ್ಲಿ ಶೇಕಡಾ 10-15 ರಷ್ಟು ಹೆಚ್ಚಾಗಿರುವುದು ಕಂಡು ಬಂದಿದೆ.</p>


ಜಲಾನಯನ ಯೋಜನೆಗಳ ಚಟುವಟಿಕೆ/ಕಾಮಗಾರಿಗಳ ಸಂಕ್ಷಿಪ್ತ ಮಾಹಿತಿ

ಯೋಜನೆಯ ಹೆಸರು:	ಪಿ ಎಮ್ ಕೆ ಎಸ್ ವಾಯ್ ಡಬ್ಲ್ಯೂಡಿ ಸಿ 2.0
ವರ್ಷ:	2021-22
ಕಾಮಗಾರಿಯ/ ಚಟುವಟಿಕೆಯ ಹೆಸರು:	ಕಂದಕ ಬದು-5
ಕಾಮಗಾರಿ/ಚಟುವಟಿಕೆಯ ಛಾಯಾಚಿತ್ರ (photo with Lat & Long)	
ಸರ್ವೆ ನಂಬರ್:	261,262,255,256,252,251,249,247,246
ಅಕ್ಷಾಂಶ ಮತ್ತು ರೇಖಾಂಶ:	15.67889 N , 74.90879E
ಗ್ರಾಮ:	ಸಿದ್ದಸಮುದ್ರ
ತಾಲ್ಲೂಕು:	ಬೈಲಹೊಂಗಲ
ಜಿಲ್ಲೆ:	ಬೆಳಗಾವಿ
ಕಾಮಗಾರಿ/ ಚಟುವಟಿಕೆಯ ಅಂದಾಜು ಮೊತ್ತ (ರೂಪಾಯಿಗಳಲ್ಲಿ)	388450/-
ಕಾಮಗಾರಿ/ ಚಟುವಟಿಕೆಯ ಕುರಿತು ಸಂಕ್ಷಿಪ್ತ ವಿವರ (ಸಮುದಾಯ ಕಾಮಗಾರಿಯಾಗಿದ್ದರೆ ಅಂದಾಜು ನೀರು ಸಂಗ್ರಹಣೆ (Cubic Meter), ರಕ್ಷಣಾತ್ಮಕ ನೀರಾವರಿ ಪ್ರದೇಶ, ಫಲಾನುಭವಿಗಳ ಸಂಖ್ಯೆ, ವೈಯಕ್ತಿಕ ಕಾಮಗಾರಿಯಾಗಿದ್ದರೆ, ಫಲಾನುಭವಿ ಹೆಸರು, ಚಟುವಟಿಕೆಯಿಂದ ಪಡೆಯುತ್ತಿರುವ ಲಾಭ)	<p>ವೈಯಕ್ತಿಕ ಕಾಮಗಾರಿ : ಫಲಾನುಭವಿ ಹೆಸರು:- ಶ್ರೀ. ಕಿತ್ತೂರಮಡಿವಾಳಪ್ಪ ಗುರುಶಿದ್ದಪ್ಪ, ಶ್ರೀ. ಪತ್ತಾರನಾಗಪ್ಪ ಮಹಾರುದ್ರಪ್ಪ, ಶ್ರೀ. ಹುಣಶಿಕಟ್ಟೆಗೌರವ್ವ ಬಸಪ್ಪ ಹಾಗೂ ಇತರರು ಒಟ್ಟು:- 20 ಚಟುವಟಿಕೆಯಿಂದ ಪಡೆಯುತ್ತಿರುವ ಲಾಭ:- ಇದರಿಂದ ಮಣ್ಣಿನ ಸವಕಳಿ ಕಡಿಮೆಯಾಗಿದೆ ಹಾಗೂ ಬೆಳೆಗಳಿಗೆ ನೀರಿನ ತೇವಾಂಶ ಹೆಚ್ಚಿಗೆಯಾಗಿ ಬೆಳೆ ಉತ್ಪಾದನೆಯಲ್ಲಿ ಶೇಕಡಾ 10-15 ರಷ್ಟು ಹೆಚ್ಚಾಗಿರುವುದು ಕಂಡು ಬಂದಿದೆ.</p>


ಜಲಾನಯನ ಯೋಜನೆಗಳ ಚಟುವಟಿಕೆ/ಕಾಮಗಾರಿಗಳ ಸಂಕ್ಷಿಪ್ತ ಮಾಹಿತಿ

ಯೋಜನೆಯ ಹೆಸರು:	ಪಿ ಎಮ್ ಕೆ ಎಸ್ ವಾಯ್ಡ್ ಡಬ್ಲ್ಯೂ ಡಿಸಿ 2.0
ವರ್ಷ:	2021-22
ಕಾಮಗಾರಿಯ/ ಚಟುವಟಿಕೆಯ ಹೆಸರು:	ಕಂದಕ ಬದು-5
ಕಾಮಗಾರಿ/ಚಟುವಟಿಕೆಯ ಛಾಯಾಚಿತ್ರ (photo with Lat & Long)	 <p>Latitude: 15.672149 Longitude: 74.912956 Elevation: 669.8±4 m Accuracy: 16.4 m Time: 11:42</p>
ಸರ್ವೆ ನಂಬರ್:	246,245,244
ಅಕ್ಷಾಂಶ ಮತ್ತು ರೇಖಾಂಶ:	15.672149 N , 74.912956 E
ಗ್ರಾಮ:	ಸಿದ್ದಸಮುದ್ರ
ತಾಲ್ಲೂಕು:	ಬೈಲಹೊಂಗಲ
ಜಿಲ್ಲೆ:	ಬೆಳಗಾವಿ
ಕಾಮಗಾರಿ/ ಚಟುವಟಿಕೆಯ ಅಂದಾಜು ಮೊತ್ತ (ರೂಪಾಯಿಗಳಲ್ಲಿ)	138454/-
ಕಾಮಗಾರಿ/ ಚಟುವಟಿಕೆಯ ಕುರಿತು ಸಂಕ್ಷಿಪ್ತ ವಿವರ (ಸಮುದಾಯ ಕಾಮಗಾರಿಯಾಗಿದ್ದರೆ ಅಂದಾಜು ನೀರು ಸಂಗ್ರಹಣೆ (Cubic Meter), ರಕ್ಷಣಾತ್ಮಕ ನೀರಾವರಿ ಪ್ರದೇಶ, ಫಲಾನುಭವಿಗಳ ಸಂಖ್ಯೆ ವೈಯಕ್ತಿಕ ಕಾಮಗಾರಿಯಾಗಿದ್ದರೆ, ಫಲಾನುಭವಿ ಹೆಸರು, ಚಟುವಟಿಕೆಯಿಂದ ಪಡೆಯುತ್ತಿರುವ ಲಾಭ)	<p>ವೈಯಕ್ತಿಕ ಕಾಮಗಾರಿ : ಫಲಾನುಭವಿ ಹೆಸರು:- ಶ್ರೀ. ಯರಗೋಪ ಕಲ್ಪಪ್ಪ ಸದೇಪ್ಪ, ಶ್ರೀ. ಯರಗೋಪ ಸಂಗಪ್ಪ ಬಸವಣ್ಣಪ್ಪ ಹಾಗೂ ಇತರರು ಒಟ್ಟು:- 6 ಜನ ಚಟುವಟಿಕೆಯಿಂದ ಪಡೆಯುತ್ತಿರುವ ಲಾಭ:- ಇದರಿಂದ ಮಣ್ಣಿನ ಸವಕಳಿ ಕಡಿಮೆಯಾಗಿದೆ ಹಾಗೂ ಬೆಳೆಗಳಿಗೆ ನೀರಿನ ತೇವಾಂಶ ಹೆಚ್ಚಿ ಗೆಯಾಗಿ ಬೆಳೆ ಉತ್ಪಾದನೆಯಲ್ಲಿ ಶೇಕಡಾ 10-15 ರಷ್ಟು ಹೆಚ್ಚಾಗಿರುವುದು ಕಂಡು ಬಂದಿದೆ.</p>


ಜಲಾನಯನ ಯೋಜನೆಗಳ ಚಟುವಟಿಕೆ/ಕಾಮಗಾರಿಗಳ ಸಂಕ್ಷಿಪ್ತ ಮಾಹಿತಿ

ಯೋಜನೆಯ ಹೆಸರು:	ಪಿ ಎಮ್ ಕೆ ಎಸ್ ವಾಯ್ಡು ಡಬ್ಲ್ಯೂಡಿಸಿ 2.0
ವರ್ಷ:	2021-22
ಕಾಮಗಾರಿಯ/ ಚಟುವಟಿಕೆಯ ಹೆಸರು:	ಕಂದಕ ಬದು-1
ಕಾಮಗಾರಿ/ಚಟುವಟಿಕೆಯ ಛಾಯಾಚಿತ್ರ (photo with Lat & Long)	
ಸರ್ವೆ ನಂಬರ್:	430-434,349,181,182,185-190
ಅಕ್ಷಾಂಶ ಮತ್ತು ರೇಖಾಂಶ:	15.686377 N , 74.74.93788 E
ಗ್ರಾಮ:	ದೊಡವಾಡ
ತಾಲ್ಲೂಕು:	ಬೈಲಹೊಂಗಲ
ಜಿಲ್ಲೆ:	ಬೆಳಗಾವಿ
ಕಾಮಗಾರಿ/ ಚಟುವಟಿಕೆಯ ಅಂದಾಜು ಮೊತ್ತ (ರೂಪಾಯಿಗಳಲ್ಲಿ)	498503/-
ಕಾಮಗಾರಿ/ ಚಟುವಟಿಕೆಯ ಕುರಿತು ಸಂಕ್ಷಿಪ್ತ ವಿವರ (ಸಮುದಾಯ ಕಾಮಗಾರಿಯಾಗಿದ್ದರೆ ಅಂದಾಜು ನೀರು ಸಂಗ್ರಹಣೆ (Cubic Meter), ರಕ್ಷಣಾತ್ಮಕ ನೀರಾವರಿ ಪ್ರದೇಶ, ಫಲಾನುಭವಿಗಳ ಸಂಖ್ಯೆ, ವೈಯಕ್ತಿಕ ಕಾಮಗಾರಿಯಾಗಿದ್ದರೆ, ಫಲಾನುಭವಿ ಹೆಸರು, ಚಟುವಟಿಕೆಯಿಂದ ಪಡೆಯುತ್ತಿರುವ ಲಾಭ)	<p>ವೈಯಕ್ತಿಕ ಕಾಮಗಾರಿ : ಫಲಾನುಭವಿ ಹೆಸರು:- ಶ್ರೀ.ಮುದೇಣ್ಣವರ ಉನರಗುಂದವೀರಬದ್ರಪ್ಪ ಬಸಲಿಂಗಪ್ಪ, ಶ್ರೀ.ಗಂಡಗುದರಿ ಫಕ್ಕೀರಪ್ಪ ರಾಜಪ್ಪ, ಶ್ರೀ.ಕೇಲಗೇರಿ ಶ್ರೀಶ್ಯಲತಂಕಲ್ಲಪ್ಪ ಹಾಗೂ ಇತರರು ಒಟ್ಟು :- 44 ಜನ</p> <p>ಚಟುವಟಿಕೆಯಿಂದ ಪಡೆಯುತ್ತಿರುವ ಲಾಭ:- ಇದರಿಂದ ಮಣ್ಣಿನ ಸವಕಳಿ ಕಡಿಮೆಯಾಗಿದೆ ಹಾಗೂ ಬೆಳೆಗಳಿಗೆ ನೀರಿನ ತೇವಾಂಶ ಹೆಚ್ಚಿ ಗೆಯಾಗಿ ಬೆಳೆ ಉತ್ಪಾದನೆಯಲ್ಲಿ ಶೇಕಡಾ 10-15 ರಷ್ಟು ಹೆಚ್ಚಾಗುತ್ತಿರುವುದು ಕಂಡು ಬಂದಿದೆ.</p>


ಜಲಾನಯನ ಯೋಜನೆಗಳ ಚಟುವಟಿಕೆ/ಕಾಮಗಾರಿಗಳ ಸಂಕ್ಷಿಪ್ತ ಮಾಹಿತಿ

ಯೋಜನೆಯ ಹೆಸರು:	ಪಿ ಎಮ್ ಕೆ ಎಸ್ ವಾಯ್ವು ಡಬ್ಲ್ಯೂಡಿ ಸಿ 2.0
ವರ್ಷ:	2021-22
ಕಾಮಗಾರಿಯ/ ಚಟುವಟಿಕೆಯ ಹೆಸರು:	ಕಂದಕ ಬದು-1
ಕಾಮಗಾರಿ/ಚಟುವಟಿಕೆಯ ಛಾಯಾಚಿತ್ರ (photo with Lat & Long)	
ಸರ್ವೆ ನಂಬರ್:	99/2ಬ
ಅಕ್ಷಾಂಶ ಮತ್ತು ರೇಖಾಂಶ:	15.685522 N , 74.944707 E
ಗ್ರಾಮ:	ದೊಡವಾಡ
ತಾಲ್ಲೂಕು:	ಬೈಲಹೊಂಗಲ
ಜಿಲ್ಲೆ:	ಬೆಳಗಾವಿ
ಕಾಮಗಾರಿ/ ಚಟುವಟಿಕೆಯ ಅಂದಾಜು ಮೊತ್ತ (ರೂಪಾಯಿಗಳಲ್ಲಿ)	498503/-
ಕಾಮಗಾರಿ/ ಚಟುವಟಿಕೆಯ ಕುರಿತು ಸಂಕ್ಷಿಪ್ತ ವಿವರ (ಸಮುದಾಯ ಕಾಮಗಾರಿಯಾಗಿದ್ದರೆ ಅಂದಾಜು ನೀರು ಸಂಗ್ರಹಣೆ (Cubic Meter), ರಕ್ಷಣಾತ್ಮಕ ನೀರಾವರಿ ಪ್ರದೇಶ, ಫಲಾನುಭವಿಗಳ ಸಂಖ್ಯೆ, ವೈಯಕ್ತಿಕ ಕಾಮಗಾರಿಯಾಗಿದ್ದರೆ, ಫಲಾನುಭವಿ ಹೆಸರು, ಚಟುವಟಿಕೆಯಿಂದ ಪಡೆಯುತ್ತಿರುವ ಲಾಭ)	<p>ವೈಯಕ್ತಿಕ ಕಾಮಗಾರಿ : ಫಲಾನುಭವಿ ಹೆಸರು:- ಶ್ರೀ. ದಾಬಿಮಠ ಸೊಮಪ್ಪ ಅಶೋಕ, ಶ್ರೀ. ಚಂದರಗಿ ಹಣಮಂತಪ್ಪ ನಾಗಪ್ಪ ಹಾಗೂ ಇತರರು ಒಟ್ಟು:- 32 ಜನ ಚಟುವಟಿಕೆಯಿಂದ ಪಡೆಯುತ್ತಿರುವ ಲಾಭ:- ಇದರಿಂದ ಮಣ್ಣಿನ ಸವಕಳಿ ಕಡಿಮೆಯಾಗಿದೆ ಹಾಗೂ ಬೆಳೆಗಳಿಗೆ ನೀರಿನ ತೇವಾಂಶ ಹೆಚ್ಚಿಗಾಗಿದೆ ಹಾಗೂ ಉತ್ಪಾದನೆಯಲ್ಲಿ ಶೇಕಡಾ 10-15 ರಷ್ಟು ಹೆಚ್ಚಾಗಿರುವುದು ಕಂಡು ಬಂದಿದೆ.</p>

ಜಲಾನಯನಯೋಜನೆಗಳ ಚಟುವಟಿಕೆ/ಕಾಮಗಾರಿಗಳ ಸಂಕ್ಷಿಪ್ತಮಾಹಿತಿ

ಯೋಜನೆಯ ಹೆಸರು:	ಪಿ ಎಮ್ ಕೆ ಎಸ್ ವಾಯ್ಡ್ ಡಬ್ಲ್ಯೂಡಿ ಸಿ 2.0
ವರ್ಷ:	2021-22
ಕಾಮಗಾರಿಯ/ ಚಟುವಟಿಕೆಯ ಹೆಸರು:	ಕಂದಕ ಬದು-1
ಕಾಮಗಾರಿ/ಚಟುವಟಿಕೆಯ ಛಾಯಾಚಿತ್ರ (photo with Lat & Long)	 <p>Latitude: 15.7332 Longitude: 74.891805 Elevation: 654.28±12 m Accuracy: 2.1 m</p>
ಸರ್ವೆ ನಂಬರ್:	63,43,44,45
ಅಕ್ಷಾಂಶ ಮತ್ತು ರೇಖಾಂಶ:	15.7332 N , 74.891805 E
ಗ್ರಾಮ:	ಅರವಳ್ಳಿ
ತಾಲ್ಲೂಕು:	ಬೈಲಹೊಂಗಲ
ಜಿಲ್ಲೆ:	ಬೆಳಗಾವಿ
ಕಾಮಗಾರಿ/ ಚಟುವಟಿಕೆಯ ಅಂದಾಜು ಮೊತ್ತ (ರೂಪಾಯಿಗಳಲ್ಲಿ)	152352/-
ಕಾಮಗಾರಿ/ ಚಟುವಟಿಕೆಯ ಕುರಿತು ಸಂಕ್ಷಿಪ್ತ ವಿವರ (ಸಮುದಾಯ ಕಾಮಗಾರಿಯಾಗಿದ್ದರೆ ಅಂದಾಜು ನೀರು ಸಂಗ್ರಹಣೆ (Cubic Meter), ರಕ್ಷಣಾತ್ಮಕ ನೀರಾವರಿ ಪ್ರದೇಶ, ಫಲಾನುಭವಿಗಳ ಸಂಖ್ಯೆ, ವೈಯಕ್ತಿಕ ಕಾಮಗಾರಿಯಾಗಿದ್ದರೆ, ಫಲಾನುಭವಿ ಹೆಸರು, ಚಟುವಟಿಕೆಯಿಂದ ಪಡೆಯುತ್ತಿರುವ ಲಾಭ)	<p>ವೈಯಕ್ತಿಕ ಕಾಮಗಾರಿ : ಫಲಾನುಭವಿ ಹೆಸರು:- ಶ್ರೀ.ಕುರಿರಾಮಪ್ಪ ಬಸಪ್ಪ, ಶ್ರೀ.ಬಡವನ್ನವರಯಲ್ಲಪ್ಪ ದೊಡ್ಡನಿಂಗಪ್ಪ, ಶ್ರೀ.ಮಂಜುನಾಥ ಈರಪ್ಪ ಕಾಜಗಾರ ಹಾಗೂ ಇತರರು ಒಟ್ಟು:- 26 ಜನ ಚಟುವಟಿಕೆಯಿಂದ ಪಡೆಯುತ್ತಿರುವ ಲಾಭ:- ಇದರಿಂದ ಮಣ್ಣಿನ ಸವಕಳಿ ಕಡಿಮೆಯಾಗಿದೆ ಹಾಗೂ ಬೆಳೆಗಳಿಗೆ ನೀರಿನ ತೇವಾಂಶ ಹೆಚ್ಚಿಗಾಗಿದೆ ಬೆಳೆ ಉತ್ಪಾದನೆಯಲ್ಲಿ ಶೇಕಡಾ 10-15 ರಷ್ಟು ಹೆಚ್ಚಾಗಿರುವುದು ಕಂಡು ಬಂದಿದೆ.</p>


ಜಲಾನಯನ ಯೋಜನೆಗಳ ಚಟುವಟಿಕೆ/ಕಾಮಗಾರಿಗಳ ಸಂಕ್ಷಿಪ್ತ ಮಾಹಿತಿ

ಯೋಜನೆಯ ಹೆಸರು:	ಪಿ ಎಮ್ ಕೆ ಎಸ್ ವಾಯ್ಡ್ ಡಬ್ಲ್ಯೂಡಿ ಸಿ 2.0
ವರ್ಷ:	2021-22
ಕಾಮಗಾರಿಯ/ ಚಟುವಟಿಕೆಯ ಹೆಸರು:	ಕಂದಕ ಬದು-1
ಕಾಮಗಾರಿ/ ಚಟುವಟಿಕೆಯ ಛಾಯಾಚಿತ್ರ (photo with Lat & Long)	 <p>Latitude: 15.723791 Longitude: 74.933996 Elevation: 648.75±1.1 m Accuracy: 3.1 m</p>
ಸರ್ವೆ ನಂಬರ್:	250,251,312,311,308,306
ಅಕ್ಷಾಂಶ ಮತ್ತು ರೇಖಾಂಶ:	15.723791 N , 74.933996 E
ಗ್ರಾಮ:	ಬೆಳವಡಿ
ತಾಲ್ಲೂಕು:	ಬೈಲಹೊಂಗಲ
ಜಿಲ್ಲೆ:	ಬೆಳಗಾವಿ
ಕಾಮಗಾರಿ/ ಚಟುವಟಿಕೆಯ ಅಂದಾಜು ಮೊತ್ತ (ರೂಪಾಯಿಗಳಲ್ಲಿ)	283431/-
ಕಾಮಗಾರಿ/ ಚಟುವಟಿಕೆಯ ಕುರಿತು ಸಂಕ್ಷಿಪ್ತ ವಿವರ (ಸಮುದಾಯ ಕಾಮಗಾರಿಯಾಗಿದ್ದರೆ ಅಂದಾಜು ನೀರು ಸಂಗ್ರಹಣೆ (Cubic Meter), ರಕ್ಷಣಾತ್ಮಕ ನೀರಾವರಿ ಪ್ರದೇಶ, ಫಲಾನುಭವಿಗಳ ಸಂಖ್ಯೆ, ವೈಯಕ್ತಿಕ ಕಾಮಗಾರಿಯಾಗಿದ್ದರೆ, ಫಲಾನುಭವಿ ಹೆಸರು, ಚಟುವಟಿಕೆಯಿಂದ ಪಡೆಯುತ್ತಿರುವ ಲಾಭ)	<p>ವೈಯಕ್ತಿಕ ಕಾಮಗಾರಿ : ಫಲಾನುಭವಿ ಹೆಸರು :- ಶ್ರೀ. ಚವರದ ಬಾಳಪ್ಪ ಕೆಂಚಪ್ಪ, ಶ್ರೀ. ರಾನೊ ಜಿಸಂದಿ ಪಶಿವಪ್ಪ, ಶ್ರೀ. ಮಂಜುಳಾಕರೆಪ್ಪ ನೇಗಿನ ಹಾಳ ಹಾಗೂ ಇತರರು ಒಟ್ಟು : -23 ಜನ ಚಟುವಟಿಕೆಯಿಂದ ಪಡೆಯುತ್ತಿರುವ ಲಾಭ :- ಇದರಿಂದ ಮಣ್ಣಿನ ಸವಕಳಿ ಕಡಿಮೆಯಾಗಿದೆ ಹಾಗೂ ಬೆಳೆಗಳಿಗೆ ನೀರಿನ ತೇವಾಂಶ ಹೆಚ್ಚಿಗೆಯಾಗಿ ಬೆಳೆ ಉತ್ಪಾದನೆಯಲ್ಲಿ ಶೇಕಡಾ 10-15 ರಷ್ಟು ಹೆಚ್ಚಾಗಿರುವುದು ಕಂಡು ಬಂದಿದೆ.</p>

ಜಲಾನಯನ ಯೋಜನೆಗಳ ಚಟುವಟಿಕೆ/ಕಾಮಗಾರಿಗಳ ಸಂಕ್ಷಿಪ್ತ ಮಾಹಿತಿ

ಯೋಜನೆಯ ಹೆಸರು:	ಪಿ ಎಮ್ ಕೆ ಎಸ್ ವಾಯ್ಡು ಡಬ್ಲ್ಯೂಡಿಸಿ 2.0
ವರ್ಷ:	2021-22
ಕಾಮಗಾರಿಯ/ ಚಟುವಟಿಕೆಯ ಹೆಸರು:	ಕಂದಕ ಬದು-2
ಕಾಮಗಾರಿ/ಚಟುವಟಿಕೆಯ ಛಾಯಾಚಿತ್ರ (photo with Lat & Long)	
ಸರ್ವೆ ನಂಬರ್:	312,313,316,315,317,314
ಅಕ್ಷಾಂಶ ಮತ್ತು ರೇಖಾಂಶ:	15.737594 N , 74.933825 E
ಗ್ರಾಮ:	ಬೆಳವಡಿ
ತಾಲ್ಲೂಕು:	ಬೈಲಹೊಂಗಲ
ಜಿಲ್ಲೆ:	ಬೆಳಗಾವಿ
ಕಾಮಗಾರಿ/ ಚಟುವಟಿಕೆಯ ಅಂದಾಜು ಮೊತ್ತ (ರೂಪಾಯಿಗಳಲ್ಲಿ)	220346/-
ಕಾಮಗಾರಿ/ ಚಟುವಟಿಕೆಯ ಕುರಿತು ಸಂಕ್ಷಿಪ್ತ ವಿವರ (ಸಮುದಾಯ ಕಾಮಗಾರಿಯಾಗಿದ್ದರೆ ಅಂದಾಜು ನೀರು ಸಂಗ್ರಹಣೆ (Cubic Meter), ರಕ್ಷಣಾತ್ಮಕ ನೀರಾವರಿ ಪ್ರದೇಶ, ಫಲಾನುಭವಿಗಳ ಸಂಖ್ಯೆ, ವೈಯಕ್ತಿಕ ಕಾಮಗಾರಿಯಾಗಿದ್ದರೆ, ಫಲಾನುಭವಿ ಹೆಸರು, ಚಟುವಟಿಕೆಯಿಂದ ಪಡೆಯುತ್ತಿರುವ ಲಾಭ)	<p>ವೈಯಕ್ತಿಕ ಕಾಮಗಾರಿ : ಫಲಾನುಭವಿ ಹೆಸರು:- ಶ್ರೀ.ವೀರಕೃಷ್ಣಮಠನಿಂಬೆಕೃಷ್ಣಮಾರಯ್ಯ, ಶ್ರೀ.ಹಿರೇಮಠಬಸವರಾಜರಾಜಶೇಖರಯ್ಯ, ಶ್ರೀ.ದುಂಡಿಮನಿಲಜೇದಾಕೋಂಗುಡಸಾಬ ಹಾಗೂ ಇತರರು ಒಟ್ಟು:- 18 ಜನ</p> <p>ಚಟುವಟಿಕೆಯಿಂದ ಪಡೆಯುತ್ತಿರುವ ಲಾಭ:- ಇದರಿಂದ ಮಣ್ಣಿನ ಸವಕಳಿ ಕಡಿಮೆಯಾಗಿದೆ ಹಾಗೂ ಬೆಳೆಗಳಿಗೆ ನೀರಿನ ತೇವಾಂಶ ಹೆಚ್ಚಿಗಾಗಿಯಾಗಿ ಬೆಳೆ ಉತ್ಪಾದನೆಯಲ್ಲಿ ಶೇಕಡಾ 10-15 ರಷ್ಟು ಹೆಚ್ಚಾಗಿರುವುದು ಕಂಡು ಬಂದಿದೆ.</p>

ಜಲಾನಯನ ಯೋಜನೆಗಳ ಚಟುವಟಿಕೆ/ಕಾಮಗಾರಿಗಳ ಸಂಕ್ಷಿಪ್ತ ಮಾಹಿತಿ

ಯೋಜನೆಯ ಹೆಸರು:	ಪಿ ಎಮ್ ಕೆ ಎಸ್ ವಾಯ್ವು ಡಬ್ಲ್ಯೂಡಿ ಸಿ 2.0
ವರ್ಷ:	2021-22
ಕಾಮಗಾರಿಯ/ ಚಟುವಟಿಕೆಯ ಹೆಸರು:	ಕಂದಕ ಬದು-3
ಕಾಮಗಾರಿ/ಚಟುವಟಿಕೆಯ ಛಾಯಾಚಿತ್ರ (photo with Lat & Long)	 <p>Latitude: 15.723473 Longitude: 74.937552 Elevation: 645.06±14 m Accuracy: 1.6 m</p>
ಸರ್ವೆ ನಂಬರ್:	317 to 320, 322 to 324, 327,331,334,342, 340,339, 266, 249,253
ಅಕ್ಷಾಂಶ ಮತ್ತು ರೇಖಾಂಶ:	15.723473 N , 74.937552 E
ಗ್ರಾಮ:	ಬೆಳವಡಿ
ತಾಲ್ಲೂಕು:	ಬೈಲಹೊಂಗಲ
ಜಿಲ್ಲೆ:	ಬೆಳಗಾವಿ
ಕಾಮಗಾರಿ/ ಚಟುವಟಿಕೆಯ ಅಂದಾಜು ಮೊತ್ತ (ರೂಪಾಯಿಗಳಲ್ಲಿ)	493543/-
ಕಾಮಗಾರಿ/ ಚಟುವಟಿಕೆಯ ಕುರಿತು ಸಂಕ್ಷಿಪ್ತ ವಿವರ (ಸಮುದಾಯ ಕಾಮಗಾರಿಯಾಗಿದ್ದರೆ ಅಂದಾಜು ನೀರು ಸಂ ಗ್ರಹಣೆ(Cubic Meter), ರಕ್ಷಣಾತ್ಮಕ ನೀರಾವರಿ ಪ್ರದೇಶ, ಫಲಾನುಭವಿಗಳ ಸಂಖ್ಯೆ ವೈಯಕ್ತಿಕ ಕಾಮಗಾರಿಯಾಗಿದ್ದರೆ, ಫಲಾನುಭವಿ ಹೆಸರು, ಚಟುವಟಿಕೆಯಿಂದ ಪಡೆಯುತ್ತಿರುವ ಲಾಭ)	<p>ವೈಯಕ್ತಿಕ ಕಾಮಗಾರಿ : ಫಲಾನುಭವಿ ಹೆಸರು:- ಶ್ರೀ. ಬೋಳಶಟ್ಟಿ ಶಿವಬಸಪ್ಪ ಗುರುಶಿದ್ದಪ್ಪ, ಶ್ರೀ. ಬಳಿಗಾರಶಿವಕುಮಾರ ಗುರುಬಸಪ್ಪ, ಶ್ರೀ. ಶಿದ್ದಮನಿ ಶ್ರೀಶೈಲ ಈರಪ್ಪ ಹಾಗೂ ಇತರರು ಒಟ್ಟು:- 67 ಚಟುವಟಿಕೆಯಿಂದ ಪಡೆಯುತ್ತಿರುವ ಲಾಭ:- ಇದರಿಂದ ಮಣ್ಣಿನ ಸವಕಳಿ ಕಡಿಮೆಯಾಗಿದೆ ಹಾಗೂ ಬೆಳೆಗಳಿಗೆ ನೀರಿನ ತೇವಾಂಶ ಹೆಚ್ಚಿ ಗೆಯಾಗಿ ಬೆಳೆ ಉತ್ಪಾದನೆಯಲ್ಲಿ ಶೇಕಡಾ 10-15 ರಷ್ಟು ಹೆಚ್ಚಾಗಿರುವುದು ಕಂಡು ಬಂದಿದೆ.</p>

ಜಲಾನಯನ ಯೋಜನೆಗಳ ಚಟುವಟಿಕೆ/ಕಾಮಗಾರಿಗಳ ಸಂಕ್ಷಿಪ್ತ ಮಾಹಿತಿ

ಯೋಜನೆಯ ಹೆಸರು:	ಪಿ ಎಮ್ ಕೆ ಎಸ್ ವಾಯ್ ಡಬ್ಲ್ಯೂಡಿ ಸಿ 2.0
ವರ್ಷ:	2021-22
ಕಾಮಗಾರಿಯ/ ಚಟುವಟಿಕೆಯ ಹೆಸರು:	ಕಂದಕ ಬದು-4
ಕಾಮಗಾರಿ/ ಚಟುವಟಿಕೆಯ ಛಾಯಾಚಿತ್ರ (photo with Lat & Long)	
ಸರ್ವೆ ನಂಬರ್:	304,399,400,392,398,397,396,395,374,380,372,405,403,359,356,371
ಅಕ್ಷಾಂಶ ಮತ್ತು ರೇಖಾಂಶ:	15.724651 N , 74.925181 E
ಗ್ರಾಮ:	ಬೆಳವಡಿ
ತಾಲ್ಲೂಕು:	ಬೈಲಹೊಂಗಲ
ಜಿಲ್ಲೆ:	ಬೆಳಗಾವಿ
ಕಾಮಗಾರಿ/ ಚಟುವಟಿಕೆಯ ಅಂದಾಜು ಮೊತ್ತ (ರೂಪಾಯಿಗಳಲ್ಲಿ)	488128/-
ಕಾಮಗಾರಿ/ ಚಟುವಟಿಕೆಯ ಕುರಿತು ಸಂಕ್ಷಿಪ್ತ ವಿವರ (ಸಮುದಾಯ ಕಾಮಗಾರಿಯಾಗಿದ್ದರೆ ಅಂದಾಜು ನೀರು ಸಂಗ್ರಹಣೆ (Cubic Meter), ರಕ್ಷಣಾತ್ಮಕ ನೀರಾವರಿ ಪ್ರದೇಶ, ಫಲಾನುಭವಿಗಳ ಸಂಖ್ಯೆ, ವೈಯಕ್ತಿಕ ಕಾಮಗಾರಿಯಾಗಿದ್ದರೆ, ಫಲಾನುಭವಿ ಹೆಸರು, ಚಟುವಟಿಕೆಯಿಂದ ಪಡೆಯುತ್ತಿರುವ ಲಾಭ)	<p>ವೈಯಕ್ತಿಕ ಕಾಮಗಾರಿ : ಫಲಾನುಭವಿ ಹೆಸರು:- ಶ್ರೀ. ಕುಲಕರ್ಣಿ ಮದ್ದನರಸಿಂಹರಾವ, ಶ್ರೀ. ಬೇವಿನಕೊಪ್ಪ ಈರಪ್ಪ ತಂದೆ ಸಿದ್ದಪ್ಪ, ಶ್ರೀ. ತುರಾಯಿ ಈರಪ್ಪ ತಮ್ಮ ಸೆಪ್ಪಾ ಹಾಗೂ ಇತರರು ಒಟ್ಟು:-87 ಜನ</p> <p>ಚಟುವಟಿಕೆಯಿಂದ ಪಡೆಯುತ್ತಿರುವ ಲಾಭ:- ಇದರಿಂದ ಮಣ್ಣಿನ ಸವಕಳಿ ಕಡಿಮೆಯಾಗಿದೆ ಹಾಗೂ ಬೆಳೆಗಳಿಗೆ ನೀರಿನ ತೇವಾಂಶ ಹೆಚ್ಚಿಗೆಯಾಗಿ ಬೆಳೆ ಉತ್ಪಾದನೆಯಲ್ಲಿ ಶೇಕಡಾ 10-15 ರಷ್ಟು ಹೆಚ್ಚಾಗುವುದು</p>


	ಕಂಡು ಬಂದಿದೆ.
--	--------------

ಜಲಾನಯನ ಯೋಜನೆಗಳ ಚಟುವಟಿಕೆ/ಕಾಮಗಾರಿಗಳ ಸಂಕ್ಷಿಪ್ತ ಮಾಹಿತಿ

ಯೋಜನೆಯ ಹೆಸರು:	ಪಿ ಎಮ್ ಕೆ ಎಸ್ ವಾಯ್ಲು ಡಬ್ಲ್ಯೂಡಿಸಿ 2.0
ವರ್ಷ:	2021-22
ಕಾಮಗಾರಿಯ/ ಚಟುವಟಿಕೆಯ ಹೆಸರು:	ಕಂದಕ ಬದು-1
ಕಾಮಗಾರಿ/ಚಟುವಟಿಕೆಯ ಛಾಯಾಚಿತ್ರ (photo with Lat & Long)	 <p>Latitude: 15.733224 Longitude: 74.891843 Elevation: 659.08319 m Accuracy: 1.9 m</p>
ಸರ್ವೆ ನಂಬರ್:	75,71,70,69,67,73,55,56,57
ಅಕ್ಷಾಂಶ ಮತ್ತು ರೇಖಾಂಶ:	15.733224 N , 74.891843 E
ಗ್ರಾಮ:	ಕೆಂಗಾನೂರ
ತಾಲ್ಲೂಕು:	ಬೈಲಹೊಂಗಲ
ಜಿಲ್ಲೆ:	ಬೆಳಗಾವಿ
ಕಾಮಗಾರಿ/ ಚಟುವಟಿಕೆಯ ಅಂದಾಜು ಮೊತ್ತ (ರೂಪಾಯಿಗಳಲ್ಲಿ)	371452/-
ಕಾಮಗಾರಿ/ ಚಟುವಟಿಕೆಯ ಕುರಿತು ಸಂಕ್ಷಿಪ್ತ ವಿವರ (ಸಮುದಾಯ ಕಾಮಗಾರಿಯಾಗಿದ್ದರೆ ಅಂದಾಜು ನೀರು ಸಂಗ್ರಹಣೆ (Cubic Meter), ರಕ್ಷಣಾತ್ಮಕ ನೀರಾವರಿ ಪ್ರದೇಶ, ಫಲಾನುಭವಿಗಳ ಸಂಖ್ಯೆ, ವೈಯಕ್ತಿಕ ಕಾಮಗಾರಿಯಾಗಿದ್ದರೆ, ಫಲಾನುಭವಿ ಹೆಸರು.	ವೈಯಕ್ತಿಕ ಕಾಮಗಾರಿ : ಫಲಾನುಭವಿ ಹೆಸರು:- ಶ್ರೀ. ಮಹೇಶ ಬಾಬು ಅಬ್ಬಾಯಿ, ಶ್ರೀ. ನದಾಫರಾ ಜೇಸಾ ಬಫಕ್ಕಿರಸಾಬ, ಶ್ರೀ. ಬೇವಿನಕೊಪ್ಪ ಮಹಾಂತೇಶ ಬಸವಂತಪ್ಪ, ಹಾಗೂ ಇತರರು ಒಟ್ಟು:- 27

ಚಟುವಟಿಕೆಯಿಂದಪಡೆಯುತ್ತಿರುವಲಾಭ)	ಚಟುವಟಿಕೆಯಿಂದಪಡೆಯುತ್ತಿರುವಲಾಭ:- ಇದರಿಂದ ಮಣ್ಣಿನ ಸವಕಳಿ ಕಡಿಮೆಯಾಗಿದೆ ಹಾಗೂ ಬೆಳೆಗಳಿಗೆ ನೀರಿನ ತೇವಾಂಶ ಹೆಚ್ಚಿಗಾಗಿದೆ ಬೆಳೆ ಉತ್ಪಾದನೆಯಲ್ಲಿ ಶೇಕಡಾ 10-15 ರಷ್ಟು ಹೆಚ್ಚಾಗುವುದು ಕಂಡು ಬಂದಿದೆ.
------------------------------	--

ಜಲಾನಯನ ಯೋಜನೆಗಳ ಚಟುವಟಿಕೆ/ಕಾಮಗಾರಿಗಳ ಸಂಕ್ಷಿಪ್ತ ಮಾಹಿತಿ

ಯೋಜನೆಯಹೆಸರು:	ಪಿ ಎಮ್ ಕೆ ಎಸ್ ವಾಯ್ವು ಡಬ್ಲ್ಯೂಡಿಎಸ್ 2.0
ವರ್ಷ:	2021-22
ಕಾಮಗಾರಿಯ/ ಚಟುವಟಿಕೆಯಹೆಸರು:	ಕಂದಕ ಬದು-2
ಕಾಮಗಾರಿ/ಚಟುವಟಿಕೆಯ ಛಾಯಾಚಿತ್ರ(p hoto with Lat & Long)	 <p>Latitude: 15.719929 Longitude: 74.948496 Elevation: 649.28416 m Accuracy: 4.2 m Note: PMKSY WDC 2.0 UDIKERI VILAGE-54 NO 98-4B709H-2b BUNDING</p>
ಸರ್ವೆನಂಬರ್:	53,52,54,46,44,43
ಅಕ್ಷಾಂಶಮತ್ತುರೇಖಾಂಶ:	15.719929 N , 74.948496 E
ಗ್ರಾಮ:	ಕೆಂಗಾನೂರ
ತಾಲ್ಲೂಕು:	ಬೈಲಹೊಂಗಲ
ಜಿಲ್ಲೆ:	ಬೆಳಗಾವಿ
ಕಾಮಗಾರಿ/ ಚಟುವಟಿಕೆಯಅಂದಾಜುಮೊತ್ತ (ರೂಪಾಯಿಗಳಲ್ಲಿ)	128441/-


<p>ಕಾಮಗಾರಿ/ ಚಟುವಟಿಕೆಯಕುರಿತುಸಂಕ್ಷಿಪ್ತವಿವರ (ಸಮುದಾಯಕಾಮಗಾರಿಯಾಗಿದ್ದರೆಅಂದಾಜುನೀರಸಂ ಗ್ರಹಣೆ(Cubic Meter),ರಕ್ಷಣಾತ್ಮಕನೀರಾವರಿಪ್ರದೇಶ, ಫಲಾನುಭವಿಗಳಸಂಖ್ಯೆ ವೈಯಕ್ತಿಕಕಾಮಗಾರಿಯಾಗಿದ್ದರೆ, ಫಲಾನುಭವಿಹೆಸರು, ಚಟುವಟಿಕೆಯಿಂದಪಡೆಯುತ್ತಿರುವಲಾಭ)</p>	<p>ವೈಯಕ್ತಿಕಕಾಮಗಾರಿ : ಫಲಾನುಭವಿಹೆಸರು:-ಶ್ರೀ.ಬೇಡರನಾಗರತ್ನಾಶೇಟ್ಟಿಪ್ಪ, ಶ್ರೀ.ಕುರಿಬಸವಂತಪ್ಪಹಿರೆಗೆಪ್ಪ, ಶ್ರೀ.ಕುರಿಸಿದ್ದಪ್ಪರಾಮಪ್ಪ ಹಾಗೂ ಇತರರು ಒಟ್ಟು:- 12 ಜನ ಚಟುವಟಿಕೆಯಿಂದಪಡೆಯುತ್ತಿರುವಲಾಭ:- ಇದರಿಂದ ಮಣ್ಣಿನ ಸವಕಳಿ ಕಡಿಮೆಯಾಗಿದೆ ಹಾಗೂ ಬೆಳೆಗಳಿಗೆ ನೀರಿನ ತೇವಾಂಶ ಹೆಚ್ಚಿಗೆಯಾಗಿ ಬೆಳೆ ಉತ್ಪಾದನೆಯಲ್ಲಿ ಶೇಕಡಾ 10-15 ರಷ್ಟು ಹೆಚ್ಚಾಗಿರುವುದು ಕಂಡು ಬಂದಿದೆ.</p>
---	--

ಜಲಾನಯನ ಯೋಜನೆಗಳ ಚಟುವಟಿಕೆ/ಕಾಮಗಾರಿಗಳ ಸಂಕ್ಷಿಪ್ತ ಮಾಹಿತಿ

ಯೋಜನೆಯಹೆಸರು:	ಪಿ ಎಮ್ ಕೆ ಎಸ್ ವಾಯ್ ಡಬ್ಲ್ಯೂಡಿಸಿ 2.0
ವರ್ಷ:	2021-22
ಕಾಮಗಾರಿಯ/ ಚಟುವಟಿಕೆಯಹೆಸರು:	ಕಂದಕ ಬದು-3
ಕಾಮಗಾರಿ/ಚಟುವಟಿಕೆಯಛಾಯಚಿತ್ರ(photo with Lat & Long)	 <p>Latitude: 15.693561 Longitude: 74.950352 Elevation: 694.33±15 m Accuracy: 2.6 m Note: PMKSY WDC 2.0, UDUKERI VILLAGE SYNO-488, 4070862a, BUNDING</p>
ಸರ್ವೆನಂಬರ್:	43,42,41,40,39
ಅಕ್ಷಾಂಶಮತ್ತುರೇಖಾಂಶ:	15.693561 N , 74.950352 E
ಗ್ರಾಮ:	ಕೆಂಗಾನೂರ
ತಾಲ್ಲೂಕು:	ಬೈಲಹೊಂಗಲ
ಜಿಲ್ಲೆ:	ಬೆಳಗಾವಿ
ಕಾಮಗಾರಿ/ ಚಟುವಟಿಕೆಯಅಂದಾಜುಮೊತ್ತ (ರೂಪಾಯಿಗಳಲ್ಲಿ)	360076/-

<p>ಕಾಮಗಾರಿ/ ಚಟುವಟಿಕೆಯ ಕುರಿತು ಸಂಕ್ಷಿಪ್ತ ವಿವರ (ಸಮುದಾಯ ಕಾಮಗಾರಿಯಾಗಿದ್ದರೆ ಅಂದಾಜು ನೀರು ಸಂ ಗ್ರಹಣೆ (Cubic Meter), ರಕ್ಷಣಾತ್ಮಕ ನೀರಾವರಿ ಪ್ರದೇಶ, ಫಲಾನುಭವಿಗಳ ಸಂಖ್ಯೆ ವೈಯಕ್ತಿಕ ಕಾಮಗಾರಿಯಾಗಿದ್ದರೆ, ಫಲಾನುಭವಿ ಹೆಸರು, ಚಟುವಟಿಕೆಯಿಂದ ಪಡೆಯುತ್ತಿರುವ ಲಾಭ)</p>	<p>ವೈಯಕ್ತಿಕ ಕಾಮಗಾರಿ : ಫಲಾನುಭವಿ ಹೆಸರು :- ಶ್ರೀ. ಮಂಡೋಳ್ಳಿ ಬಸಪ್ಪ ಪರಪ್ಪ, ಶ್ರೀ. ಪೂಜೇರ ಸಂಗಯ್ಯ ಚನ್ನಬಸಯ್ಯ, ಶ್ರೀ. ಬಸವರಾಜ ಸಂಗಪ್ಪ ಮಡಿವಾಳರ ಹಾಗೂ ಇತರರು ಒಟ್ಟು :- 30 ಜನ ಚಟುವಟಿಕೆಯಿಂದ ಪಡೆಯುತ್ತಿರುವ ಲಾಭ :- ಇದರಿಂದ ಮಣ್ಣಿನ ಸವಕಳಿ ಕಡಿಮೆಯಾಗಿದೆ ಹಾಗೂ ಬೆಳೆಗಳಿಗೆ ನೀರಿನ ತೇವಾಂಶ ಹೆಚ್ಚಿ ಗೆಯಾಗಿ ಬೆಳೆ ಉತ್ಪಾದನೆಯಲ್ಲಿ ಶೇಕಡಾ 10-15 ರಷ್ಟು ಹೆಚ್ಚಾಗಿರುವುದು ಕಂಡು ಬಂದಿದೆ.</p>
--	---


ಜಲಾನಯನಯೋಜನೆಗಳ ಚಟುವಟಿಕೆ/ಕಾಮಗಾರಿಗಳ ಸಂಕ್ಷಿಪ್ತ ಮಾಹಿತಿ

ಯೋಜನೆಯ ಹೆಸರು:	ಪಿ ಎಮ್ ಕೆ ಎಸ್ ವಾಯ್ ಡಬ್ಲ್ಯೂಡಿ ಸಿ 2.0
ವರ್ಷ:	2021-22
ಕಾಮಗಾರಿಯ/ ಚಟುವಟಿಕೆಯ ಹೆಸರು:	ಕಂದಕ ಬದು-1
ಕಾಮಗಾರಿ/ಚಟುವಟಿಕೆಯ ಛಾಯಾಚಿತ್ರ (p hoto with Lat & Long)	
ಸರ್ವೆ ನಂಬರ್:	530,532,533,534,536
ಅಕ್ಷಾಂಶ ಮತ್ತು ರೇಖಾಂಶ:	15.706796 N , 74.962884 E
ಗ್ರಾಮ:	ದೊಡವಾಡ
ತಾಲ್ಲೂಕು:	ಬೈಲಹೊಂಗಲ
ಜಿಲ್ಲೆ:	ಬೆಳಗಾವಿ
ಕಾಮಗಾರಿ/ ಚಟುವಟಿಕೆಯ ಅಂದಾಜು ಮೊತ್ತ (ರೂಪಾಯಿಗಳಲ್ಲಿ)	493342/-
ಕಾಮಗಾರಿ/ ಚಟುವಟಿಕೆಯ ಕುರಿತು ಸಂಕ್ಷಿಪ್ತ ವಿವರ (ಸಮುದಾಯ ಕಾಮಗಾರಿಯಾಗಿದ್ದರೆ ಅಂದಾಜು ನೀರು ಸಂ ಗ್ರಹಣೆ (Cubic Meter), ರಕ್ಷಣಾ ತ್ಯಾಕನೀರಾವರಿ ಪ್ರದೇಶ, ಫಲಾನುಭವಿಗಳ ಸಂಖ್ಯೆ ವೈಯಕ್ತಿಕ ಕಾಮಗಾರಿಯಾಗಿದ್ದರೆ, ಫಲಾನುಭವಿ ಹೆಸರು, ಚಟುವಟಿಕೆಯಿಂದ ಪಡೆಯುತ್ತಿರುವ ಲಾಭ)	<p>ವೈಯಕ್ತಿಕ ಕಾಮಗಾರಿ : ಫಲಾನುಭವಿ ಹೆಸರು:- ಶ್ರೀ. ಹಿರಗನ್ನವರಶೀವಲಿಂಗಪ್ಪ ಮಹಾದೇವಪ್ಪ, ಶ್ರೀ. ಹಂಚಿಕಟ್ಟಿ ಹುಸೇನ ಸಾಬರಿಮಸಾಬ, ಶ್ರೀ. ಚಿಕ್ಕನಗೌಡವೀರನಗೌಡಬಾಪುಗೌಡ ಹಾಗೂ ಇತರರು ಒಟ್ಟು:- 31 ಜನ</p> <p>ಚಟುವಟಿಕೆಯಿಂದ ಪಡೆಯುತ್ತಿರುವ ಲಾಭ:- ಇದರಿಂದ ಮಣ್ಣಿನ ಸವಕಳಿ ಕಡಿಮೆಯಾಗಿದೆ ಹಾಗೂ ಬೆಳೆಗಳಿಗೆ ನೀರಿನ ತೇವಾಂಶ ಹೆಚ್ಚಿ ಗೆಯಾಗಿ ಬೆಳೆ ಉತ್ಪಾದನೆಯಲ್ಲಿ ಶೇಕಡಾ 10-15 ರಷ್ಟು ಹೆಚ್ಚಾಗಿರುವುದು ಕಂಡು ಬಂದಿದೆ.</p>

ಜಲಾನಯನ ಯೋಜನೆಗಳ ಚಟುವಟಿಕೆ/ಕಾಮಗಾರಿಗಳ ಸಂಕ್ಷಿಪ್ತ ಮಾಹಿತಿ

ಯೋಜನೆಯ ಹೆಸರು:	ಪಿ ಎಮ್ ಕೆ ಎಸ್ ವಾಯ್ಡ್ ಡಬ್ಲ್ಯೂಡಿ ಸಿ 2.0
ವರ್ಷ:	2021-22
ಕಾಮಗಾರಿಯ/ ಚಟುವಟಿಕೆಯ ಹೆಸರು:	ಕಂದಕ ಬದು-2
ಕಾಮಗಾರಿ/ಚಟುವಟಿಕೆಯ ಛಾಯಾಚಿತ್ರ (photo with Lat & Long)	
ಸರ್ವೆ ನಂಬರ್:	536,535,538,540,541,542
ಅಕ್ಷಾಂಶ ಮತ್ತು ರೇಖಾಂಶ:	15.697849 N , 74.962335 E
ಗ್ರಾಮ:	ದೊಡವಾಡ
ತಾಲ್ಲೂಕು:	ಬೈಲಹೊಂಗಲ
ಜಿಲ್ಲೆ:	ಬೆಳಗಾವಿ
ಕಾಮಗಾರಿ/ ಚಟುವಟಿಕೆಯ ಅಂದಾಜು ಮೊತ್ತ (ರೂಪಾಯಿಗಳಲ್ಲಿ)	368278/-
ಕಾಮಗಾರಿ/ ಚಟುವಟಿಕೆಯ ಕುರಿತು ಸಂಕ್ಷಿಪ್ತ ವಿವರ (ಸಮುದಾಯ ಕಾಮಗಾರಿಯಾಗಿದ್ದರೆ ಅಂದಾಜು ನೀರು ಸಂಗ್ರಹಣೆ (Cubic Meter), ರಕ್ಷಣಾತ್ಮಕ ನೀರಾವರಿ ಪ್ರದೇಶ, ಫಲಾನುಭವಿಗಳ ಸಂಖ್ಯೆ, ವೈಯಕ್ತಿಕ ಕಾಮಗಾರಿಯಾಗಿದ್ದರೆ, ಫಲಾನುಭವಿ ಹೆಸರು, ಚಟುವಟಿಕೆಯಿಂದ ಪಡೆಯುತ್ತಿರುವ ಲಾಭ)	<p>ವೈಯಕ್ತಿಕ ಕಾಮಗಾರಿ : ಫಲಾನುಭವಿ ಹೆಸರು:- ಶ್ರೀ. ಹಿರೇಮಠ ಶಿವಪುತ್ರಯ್ಯ ಗುರುಬಸಯ್ಯ, ಶ್ರೀ. ಮಡಿವಾಳಯ್ಯ ಪ್ರಭುಲಿಂಗಯ್ಯ ಹಿರೇಮಠ, ಶ್ರೀ. ಕುಡವಕ್ಕಲಿ ಗಬಸಪ್ಪ ಶಿದಲಿಂಗಯ್ಯ ಹಾಗೂ ಇತರರು ಒಟ್ಟು:- 29 ಜನ</p> <p>ಚಟುವಟಿಕೆಯಿಂದ ಪಡೆಯುತ್ತಿರುವ ಲಾಭ:- ಇದರಿಂದ ಮಣ್ಣಿನ ಸವಕಳಿ ಕಡಿಮೆಯಾಗಿದೆ ಹಾಗೂ ಬೆಳೆಗಳಿಗೆ ನೀರಿನ ತೇವಾಂಶ ಹೆಚ್ಚಿ ಗೆಯಾಗಿ ಬೆಳೆ ಉತ್ಪಾದನೆಯಲ್ಲಿ ಶೇಕಡಾ 10-15 ರಷ್ಟು ಹೆಚ್ಚಾಗುವುದು ಕಂಡು ಬಂದಿದೆ.</p>


ಜಲಾನಯನ ಯೋಜನೆಗಳ ಚಟುವಟಿಕೆ/ಕಾಮಗಾರಿಗಳ ಸಂಕ್ಷಿಪ್ತ ಮಾಹಿತಿ

ಯೋಜನೆಯ ಹೆಸರು:	ಪಿ ಎಮ್ ಕೆ ಎಸ್ ವಾಯ್ಡ್ ಡಬ್ಲ್ಯೂಡಿಸಿ 2.0
ವರ್ಷ:	2021-22
ಕಾಮಗಾರಿಯ/ ಚಟುವಟಿಕೆಯ ಹೆಸರು:	ಕಂದಕ ಬದು-3
ಕಾಮಗಾರಿ/ಚಟುವಟಿಕೆಯ ಛಾಯಾಚಿತ್ರ (photo with Lat & Long)	 <p>Latitude: 15.70005 Longitude: 74.96302 Elevation: 686.26±17 m Accuracy: 1.6 m</p>
ಸರ್ವೆ ನಂಬರ್:	527,528,529,531
ಅಕ್ಷಾಂಶ ಮತ್ತು ರೇಖಾಂಶ:	15.70005 N , 74.96302 E
ಗ್ರಾಮ:	ದೊಡವಾಡ
ತಾಲ್ಲೂಕು:	ಬೈಲಹೊಂಗಲ
ಜಿಲ್ಲೆ:	ಬೆಳಗಾವಿ
ಕಾಮಗಾರಿ/ ಚಟುವಟಿಕೆಯ ಅಂದಾಜು ಮೊತ್ತ (ರೂಪಾಯಿಗಳಲ್ಲಿ)	327460/-
ಕಾಮಗಾರಿ/ ಚಟುವಟಿಕೆಯ ಕುರಿತು ಸಂಕ್ಷಿಪ್ತ ವಿವರ (ಸಮುದಾಯ ಕಾಮಗಾರಿಯಾಗಿದ್ದರೆ ಅಂದಾಜು ನೀರು ಸಂಗ್ರಹಣೆ (Cubic Meter), ರಕ್ಷಣಾತ್ಮಕ ನೀರಾವರಿ ಪ್ರದೇಶ, ಫಲಾನುಭವಿಗಳ ಸಂಖ್ಯೆ, ವೈಯಕ್ತಿಕ ಕಾಮಗಾರಿಯಾಗಿದ್ದರೆ, ಫಲಾನುಭವಿ ಹೆಸರು, ಚಟುವಟಿಕೆಯಿಂದ ಪಡೆಯುತ್ತಿರುವ ಲಾಭ)	<p>ವೈಯಕ್ತಿಕ ಕಾಮಗಾರಿ : ಫಲಾನುಭವಿ ಹೆಸರು:- ಶ್ರೀ. ಮುಗಳಿ ಆನಂದಪ್ಪ ಕಿರಪ್ಪ, ಶ್ರೀ. ಕೇಲಗೇರಿ ಶಂಕರವೆಂಕಟಪ್ಪ, ಶ್ರೀ. ಕಬ್ಬೂರಸುಮಿತ್ರಾ ಈರಯ್ಯ ಹಾಗೂ ಇತರರು ಒಟ್ಟು:- 31 ಚಟುವಟಿಕೆಯಿಂದ ಪಡೆಯುತ್ತಿರುವ ಲಾಭ:- ಇದರಿಂದ ಮಣ್ಣಿನ ಸವಕಳಿ ಕಡಿಮೆಯಾಗಿದೆ ಹಾಗೂ ಬೆಳೆಗಳಿಗೆ ನೀರಿನ ತೇವಾಂಶ ಹೆಚ್ಚಿಗೆಯಾಗಿ ಬೆಳೆ ಉತ್ಪಾದನೆಯಲ್ಲಿ ಶೇಕಡಾ 10-15 ರಷ್ಟು ಹೆಚ್ಚಾಗಿರುವುದು ಕಂಡು ಬಂದಿದೆ.</p>

ಜಲಾನಯನ ಯೋಜನೆಗಳ ಚಟುವಟಿಕೆ/ಕಾಮಗಾರಿಗಳ ಸಂಕ್ಷಿಪ್ತ ಮಾಹಿತಿ

ಯೋಜನೆಯ ಹೆಸರು:	ಪಿ ಎಮ್ ಕೆ ಎಸ್ ವಾಯ್ಡು ಡಬ್ಲ್ಯೂಡಿಸಿ 2.0
ವರ್ಷ:	2021-22
ಕಾಮಗಾರಿಯ/ ಚಟುವಟಿಕೆಯ ಹೆಸರು:	ಕಂದಕ ಬದು-4
ಕಾಮಗಾರಿ/ಚಟುವಟಿಕೆಯ ಛಾಯಾಚಿತ್ರ (photo with Lat & Long)	
ಸರ್ವೆ ನಂಬರ್:	524,525,526,537,539
ಅಕ್ಷಾಂಶ ಮತ್ತು ರೇಖಾಂಶ:	15.699342 N , 74.963761 E
ಗ್ರಾಮ:	ದೊಡವಾಡ
ತಾಲ್ಲೂಕು:	ಬೈಲಹೊಂಗಲ
ಜಿಲ್ಲೆ:	ಬೆಳಗಾವಿ
ಕಾಮಗಾರಿ/ ಚಟುವಟಿಕೆಯ ಅಂದಾಜು ಮೊತ್ತ (ರೂಪಾಯಿಗಳಲ್ಲಿ)	325416/-
ಕಾಮಗಾರಿ/ ಚಟುವಟಿಕೆಯ ಕುರಿತು ಸಂಕ್ಷಿಪ್ತ ವಿವರ (ಸಮುದಾಯ ಕಾಮಗಾರಿಯಾಗಿದ್ದರೆ ಅಂದಾಜು ನೀರು ಸಂಗ್ರಹಣೆ (Cubic Meter), ರಕ್ಷಣಾತ್ಮಕ ನೀರಾವರಿ ಪ್ರದೇಶ, ಫಲಾನುಭವಿಗಳ ಸಂಖ್ಯೆ, ವೈಯಕ್ತಿಕ ಕಾಮಗಾರಿಯಾಗಿದ್ದರೆ, ಫಲಾನುಭವಿ ಹೆಸರು, ಚಟುವಟಿಕೆಯಿಂದ ಪಡೆಯುತ್ತಿರುವ ಲಾಭ)	<p>ವೈಯಕ್ತಿಕ ಕಾಮಗಾರಿ : ಫಲಾನುಭವಿ ಹೆಸರು:- ಶ್ರೀ. ಮುಗಳಿ ಆನಂದಪ್ಪ ಕಿರಪ್ಪ, ಶ್ರೀ. ಸಂಗೋಳ್ಳಿ ಈರಪ್ಪ ದೇವಪ್ಪ, ಶ್ರೀ. ಕುರಿದ್ರಪ್ಪ ಬಸಪ್ಪ, ಹಾಗೂ ಇತರರು ಒಟ್ಟು:- 30 ಜನ ಚಟುವಟಿಕೆಯಿಂದ ಪಡೆಯುತ್ತಿರುವ ಲಾಭ:- ಇದರಿಂದ ಮಣ್ಣಿನ ಸವಕಳಿ ಕಡಿಮೆಯಾಗಿದೆ ಹಾಗೂ ಬೆಳೆಗಳಿಗೆ ನೀರಿನ ತೇವಾಂಶ ಹೆಚ್ಚಾಗಿಯಾಗಿ ಬೆಳೆ ಉತ್ಪಾದನೆಯಲ್ಲಿ ಶೇಕಡಾ 10-15 ರಷ್ಟು ಹೆಚ್ಚಾಗಿರುವುದು ಕಂಡು ಬಂದಿದೆ.</p>

ಜಲಾನಯನ ಯೋಜನೆಗಳ ಚಟುವಟಿಕೆ/ಕಾಮಗಾರಿಗಳ ಸಂಕ್ಷಿಪ್ತ ಮಾಹಿತಿ


ಯೋಜನೆಯ ಹೆಸರು:	ಪಿ ಎಮ್ ಕೆ ಎಸ್ ವಾಯ್ಡು ಡಬ್ಲ್ಯೂಡಿಸಿ 2.0
ವರ್ಷ:	2021-22
ಕಾಮಗಾರಿಯ/ ಚಟುವಟಿಕೆಯ ಹೆಸರು:	ಕಂದಕ ಬದು-5
ಕಾಮಗಾರಿ/ಚಟುವಟಿಕೆಯ ಛಾಯಾಚಿತ್ರ (photo with Lat & Long)	 <p>Latitude: 15.702314 Longitude: 74.962045 Elevation: 676.54±22 m Accuracy: 2.2 m</p>
ಸರ್ವೆ ನಂಬರ್:	482 ರಿಂದ 489, 491
ಅಕ್ಷಾಂಶ ಮತ್ತು ರೇಖಾಂಶ:	15.702314 N , 74.962045 E
ಗ್ರಾಮ:	ದೊಡವಾಡ
ತಾಲ್ಲೂಕು:	ಬೈಲಹೊಂಗಲ
ಜಿಲ್ಲೆ:	ಬೆಳಗಾವಿ
ಕಾಮಗಾರಿ/ ಚಟುವಟಿಕೆಯ ಅಂದಾಜು ಮೊತ್ತ (ರೂಪಾಯಿಗಳಲ್ಲಿ)	345341/-
ಕಾಮಗಾರಿ/ ಚಟುವಟಿಕೆಯ ಕುರಿತು ಸಂಕ್ಷಿಪ್ತ ವಿವರ (ಸಮುದಾಯ ಕಾಮಗಾರಿಯಾಗಿದ್ದರೆ ಅಂದಾಜು ನೀರು ಸಂಗ್ರಹಣೆ (Cubic Meter), ರಕ್ಷಣಾತ್ಮಕ ನೀರಾವರಿ ಪ್ರದೇಶ, ಫಲಾನುಭವಿಗಳ ಸಂಖ್ಯೆ ವೈಯಕ್ತಿಕ ಕಾಮಗಾರಿಯಾಗಿದ್ದರೆ, ಫಲಾನುಭವಿ ಹೆಸರು, ಚಟುವಟಿಕೆಯಿಂದ ಪಡೆಯುತ್ತಿರುವ ಲಾಭ)	<p>ವೈಯಕ್ತಿಕ ಕಾಮಗಾರಿ : ಫಲಾನುಭವಿ ಹೆಸರು:- ಶ್ರೀ. ಸಂಗೋಳ್ಳಿವೀರೇಂದ್ರ ಚನ್ನಪ್ಪ, ಶ್ರೀ. ರಡ್ಡೇರಪ್ಪ ಕಾಶತಂದೆ ಶ್ರೀಶೈಲ, ಶ್ರೀ. ಮುತ್ತನವರಯಲ್ಲವ್ವ ಶಿವಪ್ಪ ಹಾಗೂ ಇತರರು ಒಟ್ಟು:- 31 ಜನ ಚಟುವಟಿಕೆಯಿಂದ ಪಡೆಯುತ್ತಿರುವ ಲಾಭ:- ಇದರಿಂದ ಮಣ್ಣಿನ ಸವಕಳಿ ಕಡಿಮೆಯಾಗಿದೆ ಹಾಗೂ ಬೆಳೆಗಳಿಗೆ ನೀರಿನ ತೇವಾಂಶ ಹೆಚ್ಚಿಗಾಗಿದೆ ಬೆಳೆ ಉತ್ಪಾದನೆಯಲ್ಲಿ ಶೇಕಡಾ 10-15 ರಷ್ಟು ಹೆಚ್ಚಾಗಿರುವುದು ಕಂಡು ಬಂದಿದೆ.</p>

ಜಲಾನಯನ ಯೋಜನೆಗಳ ಚಟುವಟಿಕೆ/ಕಾಮಗಾರಿಗಳ ಸಂಕ್ಷಿಪ್ತ ಮಾಹಿತಿ

ಯೋಜನೆಯ ಹೆಸರು:	ಪಿ ಎಮ್ ಕೆ ಎಸ್ ವಾಯ್ಡ್ ಡಬ್ಲ್ಯೂಡಿ ಸಿ 2.0
ವರ್ಷ:	2021-22
ಕಾಮಗಾರಿಯ/ ಚಟುವಟಿಕೆಯ ಹೆಸರು:	ಕಂದಕ ಬದು-1
ಕಾಮಗಾರಿ/ಚಟುವಟಿಕೆಯ ಛಾಯಾಚಿತ್ರ (photo with Lat & Long)	
ಸರ್ವೆ ನಂಬರ್:	144,145,149
ಅಕ್ಷಾಂಶ ಮತ್ತು ರೇಖಾಂಶ:	15.725787 N , 74.961823 E
ಗ್ರಾಮ:	ಉಡಿಕೇರಿ
ತಾಲ್ಲೂಕು:	ಬೈಲಹೊಂಗಲ
ಜಿಲ್ಲೆ:	ಬೆಳಗಾವಿ
ಕಾಮಗಾರಿ/ ಚಟುವಟಿಕೆಯ ಅಂದಾಜು ಮೊತ್ತ (ರೂಪಾಯಿಗಳಲ್ಲಿ)	199862/-
ಕಾಮಗಾರಿ/ ಚಟುವಟಿಕೆಯ ಕುರಿತು ಸಂಕ್ಷಿಪ್ತ ವಿವರ (ಸಮುದಾಯ ಕಾಮಗಾರಿಯಾಗಿದ್ದರೆ ಅಂದಾಜು ನೀರು ಸಂಗ್ರಹಣೆ (Cubic Meter), ರಕ್ಷಣಾತ್ಮಕ ನೀರಾವರಿ ಪ್ರದೇಶ, ಫಲಾನುಭವಿಗಳ ಸಂಖ್ಯೆ ವೈಯಕ್ತಿಕ ಕಾಮಗಾರಿಯಾಗಿದ್ದರೆ, ಫಲಾನುಭವಿ ಹೆಸರು, ಚಟುವಟಿಕೆಯಿಂದ ಪಡೆಯುತ್ತಿರುವ ಲಾಭ)	<p>ವೈಯಕ್ತಿಕ ಕಾಮಗಾರಿ : ಫಲಾನುಭವಿ ಹೆಸರು:- ಶ್ರೀ. ಅಂದಾಕರಿ ಮಠಚನ್ನವ್ವ ಕೋಂಬಸಲಿಂಗಯ್ಯ, ಶ್ರೀ. ತಳವಾರ ಶಿವಪ್ಪ ಸದಪ್ಪ, ಶ್ರೀ. ತಳವಾರ ಗಂಗಪ್ಪ ಶಿವರಾಯಪ್ಪ ಹಾಗೂ ಇತರರು ಒಟ್ಟು:- 27 ಜನ</p> <p>ಚಟುವಟಿಕೆಯಿಂದ ಪಡೆಯುತ್ತಿರುವ ಲಾಭ:- ಇದರಿಂದ ಮಣ್ಣಿನ ಸವಕಳಿ ಕಡಿಮೆಯಾಗಿದೆ ಹಾಗೂ ಬೆಳೆಗಳಿಗೆ ನೀರಿನ ತೇವಾಂಶ ಹೆಚ್ಚಿಗಾಗಿಯಾಗಿ ಬೆಳೆ ಉತ್ಪಾದನೆಯಲ್ಲಿ ಶೇಕಡಾ 10-15 ರಷ್ಟು ಹೆಚ್ಚಾಗುವುದು</p>

	ಕಂಡು ಬಂದಿದೆ.
--	--------------

ಜಲಾನಯನ ಯೋಜನೆಗಳ ಚಟುವಟಿಕೆ/ಕಾಮಗಾರಿಗಳ ಸಂಕ್ಷಿಪ್ತ ಮಾಹಿತಿ

ಯೋಜನೆಯ ಹೆಸರು:	ಪಿ ಎಮ್ ಕೆ ಎಸ್ ವಾಯ್ ಡಬ್ಲ್ಯೂಡಿ ಸಿ 2.0
ವರ್ಷ:	2021-22
ಕಾಮಗಾರಿಯ/ ಚಟುವಟಿಕೆಯ ಹೆಸರು:	ಕಂದಕ ಬದು-2
ಕಾಮಗಾರಿ/ಚಟುವಟಿಕೆಯ ಛಾಯಾಚಿತ್ರ (photo with Lat & Long)	 <p>Latitude: 15.726519 Longitude: 74.966639 Elevation: 668.58±22 m Accuracy: 6.4 m</p>
ಸರ್ವೆ ನಂಬರ್:	85 ರಿಂದ 90
ಅಕ್ಷಾಂಶ ಮತ್ತು ರೇಖಾಂಶ:	15.726519 N , 74.966639 E
ಗ್ರಾಮ:	ಉಡಿಕೇರಿ
ತಾಲ್ಲೂಕು:	ಬೈಲಹೊಂಗಲ
ಜಿಲ್ಲೆ:	ಬೆಳಗಾವಿ
ಕಾಮಗಾರಿ/ ಚಟುವಟಿಕೆಯ ಅಂದಾಜು ಮೊತ್ತ (ರೂಪಾಯಿಗಳಲ್ಲಿ)	491936/-


<p style="text-align: center;">ಕಾಮಗಾರಿ/ ಚಟುವಟಿಕೆಯ ಕುರಿತು ಸಂಕ್ಷಿಪ್ತ ವಿವರ (ಸಮುದಾಯ ಕಾಮಗಾರಿಯಾಗಿದ್ದರೆ ಅಂದಾಜು ನೀರಸಂ ಗ್ರಹಣೆ (Cubic Meter), ರಕ್ಷಣಾತ್ಮಕ ನೀರಾವರಿ ಪ್ರದೇಶ, ಫಲಾನುಭವಿಗಳ ಸಂಖ್ಯೆ, ವೈಯಕ್ತಿಕ ಕಾಮಗಾರಿಯಾಗಿದ್ದರೆ, ಫಲಾನುಭವಿ ಹೆಸರು, ಚಟುವಟಿಕೆಯಿಂದ ಪಡೆಯುತ್ತಿರುವ ಲಾಭ)</p>	<p>ವೈಯಕ್ತಿಕ ಕಾಮಗಾರಿ : ಫಲಾನುಭವಿ ಹೆಸರು:- ಶ್ರೀ. ಹಿತ್ತಲಮನಿ ಉರ್ಪ ಕೋಟಗಿವೀರಭದ್ರಪ್ಪ ಗೌಡಪ್ಪ, ಶ್ರೀ. ಕೋಟಗಿ ಈರಪ್ಪ ರುದ್ರಪ್ಪ, ಶ್ರೀ. ಕೋಟಗಿ ಉರ್ಪ ಹಿತ್ತಲಮನಿ ನಿಂಗಪ್ಪ ಬಸಪ್ಪ ಹಾಗೂ ಇತರರು ಒಟ್ಟು:- 56 ಜನ ಚಟುವಟಿಕೆಯಿಂದ ಪಡೆಯುತ್ತಿರುವ ಲಾಭ:- ಇದರಿಂದ ಮಣ್ಣಿನ ಸವಕಳಿ ಕಡಿಮೆಯಾಗಿದೆ ಹಾಗೂ ಬೆಳೆಗಳಿಗೆ ನೀರಿನ ತೇವಾಂಶ ಹೆಚ್ಚಿಗೆಯಾಗಿ ಬೆಳೆ ಉತ್ಪಾದನೆಯಲ್ಲಿ ಶೇಕಡಾ 10-15 ರಷ್ಟು ಹೆಚ್ಚಾಗುವುದು ಕಂಡು ಬಂದಿದೆ.</p>
---	--

ಜಲಾನಯನ ಯೋಜನೆಗಳ ಚಟುವಟಿಕೆ/ಕಾಮಗಾರಿಗಳ ಸಂಕ್ಷಿಪ್ತ ಮಾಹಿತಿ

ಯೋಜನೆಯ ಹೆಸರು:	ಪಿ ಎಮ್ ಕೆ ಎಸ್ ವಾಯ್ಲು ಡಬ್ಲ್ಯೂಡಿ ಸಿ 2.0
ವರ್ಷ:	2021-22
ಕಾಮಗಾರಿಯ/ ಚಟುವಟಿಕೆಯ ಹೆಸರು:	ಕಂದಕ ಬದು-3
ಕಾಮಗಾರಿ/ಚಟುವಟಿಕೆಯ ಛಾಯಾಚಿತ್ರ (photo with Lat & Long)	
ಸರ್ವೆ ನಂಬರ್:	90 ರಿಂದ 99
ಅಕ್ಷಾಂಶ ಮತ್ತು ರೇಖಾಂಶ:	15.724099 N , 74.953231 E
ಗ್ರಾಮ:	ಉಡಿಕೇರಿ
ತಾಲ್ಲೂಕು:	ಬೈಲಹೊಂಗಲ
ಜಿಲ್ಲೆ:	ಬೆಳಗಾವಿ
ಕಾಮಗಾರಿ/ ಚಟುವಟಿಕೆಯ ಅಂದಾಜು ಮೊತ್ತ	449334/-


(ರೂಪಾಯಿಗಳಲ್ಲಿ)	
<p>ಕಾಮಗಾರಿ/ ಚಟುವಟಿಕೆಯ ಕುರಿತು ಸಂಕ್ಷಿಪ್ತ ವಿವರ (ಸಮುದಾಯ ಕಾಮಗಾರಿಯಾಗಿದ್ದರೆ ಅಂದಾಜು ನೀರು ಸಂ ಗ್ರಹಣೆ (Cubic Meter), ರಕ್ಷಣಾತ್ಮಕ ನೀರಾವರಿ ಪ್ರದೇಶ, ಫಲಾನುಭವಿಗಳ ಸಂಖ್ಯೆ ವೈಯಕ್ತಿಕ ಕಾಮಗಾರಿಯಾಗಿದ್ದರೆ, ಫಲಾನುಭವಿ ಹೆಸರು, ಚಟುವಟಿಕೆಯಿಂದ ಪಡೆಯುತ್ತಿರುವ ಲಾಭ)</p>	<p>ವೈಯಕ್ತಿಕ ಕಾಮಗಾರಿ : ಫಲಾನುಭವಿ ಹೆಸರು:- ಶ್ರೀ. ಚಿಕ್ಕನಗೌಡ ಪ್ರಕಾಶ್ ವಿರಪ್ಪ, ಶ್ರೀ. ಗಾಲಿಮಠ ಶಾಂತವ್ವರು ದಯ್ಯ, ಶ್ರೀ. ತೊಲಗಿಶೀವಲಿಂಗಯ್ಯ ಬಸವಣ್ಣಪ್ಪ ಹಾಗೂ ಇತರರು ಒಟ್ಟು:- 52 ಜನ ಚಟುವಟಿಕೆಯಿಂದ ಪಡೆಯುತ್ತಿರುವ ಲಾಭ:- ಇದರಿಂದ ಮಣ್ಣಿನ ಸವಕಳಿ ಕಡಿಮೆಯಾಗಿದೆ ಹಾಗೂ ಬೆಳೆಗಳಿಗೆ ನೀರಿನ ತೇವಾಂಶ ಹೆಚ್ಚಿಗೆಯಾಗಿ ಬೆಳೆ ಉತ್ಪಾದನೆಯಲ್ಲಿ ಶೇಕಡಾ 10-15 ರಷ್ಟು ಹೆಚ್ಚಾಗಿರುವುದು ಕಂಡು ಬಂದಿದೆ.</p>

ಜಲಾನಯನ ಯೋಜನೆಗಳ ಚಟುವಟಿಕೆ/ಕಾಮಗಾರಿಗಳ ಸಂಕ್ಷಿಪ್ತ ಮಾಹಿತಿ

ಯೋಜನೆಯ ಹೆಸರು:	ಪಿ ಎಮ್ ಕೆ ಎಸ್ ವಾಯ್ಲು ಡಬ್ಲ್ಯೂಡಿಸಿ 2.0
ವರ್ಷ:	2021-22
ಕಾಮಗಾರಿಯ/ ಚಟುವಟಿಕೆಯ ಹೆಸರು:	ಕಂದಕ ಬದು-4
ಕಾಮಗಾರಿ/ಚಟುವಟಿಕೆಯ ಛಾಯಾಚಿತ್ರ (photo with Lat & Long)	 <p>Latitude: 15.725438 Longitude: 74.962729 Elevation: 666.77±16 m Accuracy: 4.1 m</p>
ಸರ್ವೆ ನಂಬರ್:	99 ರಿಂದ 101, 105 ರಿಂದ 108
ಅಕ್ಷಾಂಶ ಮತ್ತು ರೇಖಾಂಶ:	15.725438 N , 74.962729 E
ಗ್ರಾಮ:	ಉಡಿಕೇರಿ
ತಾಲ್ಲೂಕು:	ಬೈಲಹೊಂಗಲ
ಜಿಲ್ಲೆ:	ಬೆಳಗಾವಿ
ಕಾಮಗಾರಿ/ ಚಟುವಟಿಕೆಯ ಅಂದಾಜು ಮೊತ್ತ	472091/-


(ರೂಪಾಯಿಗಳಲ್ಲಿ)	
<p>ಕಾಮಗಾರಿ/ ಚಟುವಟಿಕೆಯಕುರಿತುಸಂಕ್ಷಿಪ್ತವಿವರ (ಸಮುದಾಯಕಾಮಗಾರಿಯಾಗಿದ್ದರೆಅಂದಾಜುನೀರುಸಂ ಗ್ರಹಣೆ(Cubic Meter),ರಕ್ಷಣಾತ್ಮಕನೀರಾವರಿಪದೇಶ. ಫಲಾನುಭವಿಗಳಸಂಖ್ಯೆ ವೈಯಕ್ತಿಕಕಾಮಗಾರಿಯಾಗಿದ್ದರೆ, ಫಲಾನುಭವಿಹೆಸರು, ಚಟುವಟಿಕೆಯಿಂದಪಡೆಯುತ್ತಿರುವಲಾಭ)</p>	<p>ವೈಯಕ್ತಿಕಕಾಮಗಾರಿ : ಫಲಾನುಭವಿಹೆಸರು:-ಶ್ರೀ.ಗೋಕಾಂವಿಕಾರಪ್ಪಭಿಮಪ್ಪ, ಶ್ರೀ.ಕಾಜಗಾರಲನಸೂಯಾಕೋಮಂಜುನಾಥ, ಶ್ರೀ.ಚಿಕ್ಕನಗೌಡಮಲ್ಲನಗೌಡಬಸನಗೌಡ ಹಾಗೂ ಇತರರು ಒಟ್ಟು:- 30 ಜನ ಚಟುವಟಿಕೆಯಿಂದಪಡೆಯುತ್ತಿರುವಲಾಭ:- ಇದರಿಂದ ಮಣ್ಣಿನ ಸವಕಳಿ ಕಡಿಮೆಯಾಗಿದೆ ಹಾಗೂ ಬೆಳೆಗಳಿಗೆ ನೀರಿನ ತೇವಾಂಶ ಹೆಚ್ಚಿಗಿಯಾಗಿ ಬೆಳೆ ಉತ್ಪಾದನೆಯಲ್ಲಿ ಶೇಕಡಾ 10-15 ರಷ್ಟು ಹೆಚ್ಚಾಗಿರುವುದು ಕಂಡು ಬಂದಿದೆ.</p>

ಜಲಾನಯನ ಯೋಜನೆಗಳ ಚಟುವಟಿಕೆ/ಕಾಮಗಾರಿಗಳ ಸಂಕ್ಷಿಪ್ತ ಮಾಹಿತಿ

ಯೋಜನೆಯಹೆಸರು:	ಪಿ ಎಮ್ ಕೆ ಎಸ್ ವಾಯ್ಲು ಡಬ್ಲ್ಯೂಡಿ ಸಿ 2.0
ವರ್ಷ:	2021-22
ಕಾಮಗಾರಿಯ/ ಚಟುವಟಿಕೆಯಹೆಸರು:	ಕಂದಕ ಬದು-5
ಕಾಮಗಾರಿ/ಚಟುವಟಿಕೆಯಛಾಯಚಿತ್ರ(p hoto with Lat & Long)	 <p>Latitude: 15.714199 Longitude: 74.959138 Elevation: 668.21±15 m Accuracy: 1.5 m</p>
ಸರ್ವೆನಂಬರ್:	205,207,209,210,211,212,173,174,175,176
ಅಕ್ಷಾಂಶಮತ್ತುರೇಖಾಂಶ:	15.714199 N , 74.959138 E
ಗ್ರಾಮ:	ಉಡಿಕೇರಿ
ತಾಲ್ಲೂಕು:	ಬೈಲಹೊಂಗಲ
ಜಿಲ್ಲೆ:	ಬೆಳಗಾವಿ
ಕಾಮಗಾರಿ/ ಚಟುವಟಿಕೆಯಅಂದಾಜುಮೊತ್ತ	495838/-

(ರೂಪಾಯಿಗಳಲ್ಲಿ)	
<p>ಕಾಮಗಾರಿ/ ಚಟುವಟಿಕೆಯ ಕುರಿತು ಸಂಕ್ಷಿಪ್ತ ವಿವರ (ಸಮುದಾಯ ಕಾಮಗಾರಿಯಾಗಿದ್ದರೆ ಅಂದಾಜು ನೀರು ಸಂಗ್ರಹಣೆ (Cubic Meter), ರಕ್ಷಣಾತ್ಮಕ ನೀರಾವರಿ ಪ್ರದೇಶ, ಫಲಾನುಭವಿಗಳ ಸಂಖ್ಯೆ, ವೈಯಕ್ತಿಕ ಕಾಮಗಾರಿಯಾಗಿದ್ದರೆ, ಫಲಾನುಭವಿ ಹೆಸರು, ಚಟುವಟಿಕೆಯಿಂದ ಪಡೆಯುತ್ತಿರುವ ಲಾಭ)</p>	<p>ವೈಯಕ್ತಿಕ ಕಾಮಗಾರಿ : ಫಲಾನುಭವಿ ಹೆಸರು:- ಶ್ರೀ. ಕಕ್ಕಯ್ಯನವರ ಈ ರಸ್ತೆ ಬಸವಣ್ಣಪ್ಪ, ಶ್ರೀ. ಮುಜಾವರರಾಜೇ ಸಾಬು ಬಡೇ ಸಾಬು, ಶ್ರೀ. ಅಲಗೊಡಿಗದಿಗೇಪ್ಪ ಬಸವಪ್ಪ ಹಾಗೂ ಇತರರು ಒಟ್ಟು:- 58 ಜನ ಚಟುವಟಿಕೆಯಿಂದ ಪಡೆಯುತ್ತಿರುವ ಲಾಭ:- ಇದರಿಂದ ಮಣ್ಣಿನ ಸವಕಳಿ ಕಡಿಮೆಯಾಗಿದೆ ಹಾಗೂ ಬೆಳೆಗಳಿಗೆ ನೀರಿನ ತೇವಾಂಶ ಹೆಚ್ಚಿ ಗಳಿಯಾಗಿ ಬೆಳೆ ಉತ್ಪಾದನೆಯಲ್ಲಿ ಶೇಕಡಾ 10-15 ರಷ್ಟು ಹೆಚ್ಚಾಗುವುದು ಕಂಡು ಬಂದಿದೆ.</p>

ಜಲಾನಯನ ಯೋಜನೆಗಳ ಚಟುವಟಿಕೆ/ಕಾಮಗಾರಿಗಳ ಸಂಕ್ಷಿಪ್ತ ಮಾಹಿತಿ

ಯೋಜನೆಯ ಹೆಸರು:	ಪಿ ಎಮ್ ಕೆ ಎಸ್ ವಾಯ್ಡು ಡಬ್ಲ್ಯೂ ಡಿಸಿ 2.0
ವರ್ಷ:	2021-22
ಕಾಮಗಾರಿಯ/ ಚಟುವಟಿಕೆಯ ಹೆಸರು:	ಕಂದಕ ಬದು-6
ಕಾಮಗಾರಿ/ಚಟುವಟಿಕೆಯ ಛಾಯಾಚಿತ್ರ (photo with Lat & Long)	
ಸರ್ವೆ ನಂಬರ್:	108,109,112,113,114,117,120,128,129
ಅಕ್ಷಾಂಶ ಮತ್ತು ರೇಖಾಂಶ:	15.701823 N , 74.952942 E
ಗ್ರಾಮ:	ಉಡಿಕೇರಿ
ತಾಲ್ಲೂಕು:	ಬೈಲಹೊಂಗಲ
ಜಿಲ್ಲೆ:	ಬೆಳಗಾವಿ
ಕಾಮಗಾರಿ/	370617/-


<p>ಚಟುವಟಿಕೆಯ ಅಂದಾಜು ಮೊತ್ತ (ರೂಪಾಯಿಗಳಲ್ಲಿ)</p>	
<p>ಕಾಮಗಾರಿ/ ಚಟುವಟಿಕೆಯ ಕುರಿತು ಸಂಕ್ಷಿಪ್ತ ವಿವರ (ಸಮುದಾಯ ಕಾಮಗಾರಿಯಾಗಿದ್ದರೆ ಅಂದಾಜು ನೀರು ಸಂ ಗ್ರಹಣೆ (Cubic Meter), ರಕ್ಷಣಾತ್ಮಕ ನೀರಾವರಿ ಪ್ರದೇಶ, ಫಲಾನುಭವಿಗಳ ಸಂಖ್ಯೆ ವೈಯಕ್ತಿಕ ಕಾಮಗಾರಿಯಾಗಿದ್ದರೆ, ಫಲಾನುಭವಿ ಹೆಸರು, ಚಟುವಟಿಕೆಯಿಂದ ಪಡೆಯುತ್ತಿರುವ ಲಾಭ)</p>	<p>ವೈಯಕ್ತಿಕ ಕಾಮಗಾರಿ : ಫಲಾನುಭವಿ ಹೆಸರು:- ಶ್ರೀ.ಬೂದಿಹಾಳ ಅಯ್ಯಪ್ಪ ಮಹಾರುದ್ರಪ್ಪ, ಶ್ರೀ.ತಿಪ್ಪನಗೌಡ ಬಸನಗೌಡ ರುದ್ರಗೌಡ, ಶ್ರೀ.ಮಂಜುಳಾ ವೀರಪಾಕ್ಷಪ್ಪ ಹಟ್ಟಿ ಹೊಳೆ ಹಾಗೂ ಇತರರು ಒಟ್ಟು:- 28 ಜನ ಚಟುವಟಿಕೆಯಿಂದ ಪಡೆಯುತ್ತಿರುವ ಲಾಭ:- ಇದರಿಂದ ಮಣ್ಣಿನ ಸವಕಳಿ ಕಡಿಮೆಯಾಗಿದೆ ಹಾಗೂ ಬೆಳೆಗಳಿಗೆ ನೀರಿನ ತೇವಾಂಶ ಹೆಚ್ಚಿಗೆಯಾಗಿ ಬೆಳೆ ಉತ್ಪಾದನೆಯಲ್ಲಿ ಶೇಕಡಾ 10-15 ರಷ್ಟು ಹೆಚ್ಚಾಗುವುದು ಕಂಡು ಬಂದಿದೆ.</p>

ಜಲಾನಯನ ಯೋಜನೆಗಳ ಚಟುವಟಿಕೆ/ಕಾಮಗಾರಿಗಳ ಸಂಕ್ಷಿಪ್ತ ಮಾಹಿತಿ


<p>ಯೋಜನೆಯ ಹೆಸರು:</p>	<p>ಪಿ ಎಮ್ ಕೆ ಎಸ್ ವಾಯ್ಡು ಡಬ್ಲ್ಯೂಡಿ ಸಿ 2.0</p>
<p>ವರ್ಷ:</p>	<p>2021-22</p>
<p>ಕಾಮಗಾರಿಯ/ ಚಟುವಟಿಕೆಯ ಹೆಸರು:</p>	<p>ಕಂದಕ ಬದು-6</p>
<p>ಕಾಮಗಾರಿ/ಚಟುವಟಿಕೆಯ ಛಾಯಾಚಿತ್ರ (photo with Lat & Long)</p>	
<p>ಸರ್ವೆ ನಂಬರ್:</p>	<p>66,68</p>
<p>ಅಕ್ಷಾಂಶ ಮತ್ತು ರೇಖಾಂಶ:</p>	<p>15.701302 N , 74.952162 E</p>
<p>ಗ್ರಾಮ:</p>	<p>ಉಡಿಕೇರಿ</p>
<p>ತಾಲ್ಲೂಕು:</p>	<p>ಬೈಲಹೊಂಗಲ</p>
<p>ಜಿಲ್ಲೆ:</p>	<p>ಬೆಳಗಾವಿ</p>

<p style="text-align: center;">ಕಾಮಗಾರಿ/ ಚಟುವಟಿಕೆಯ ಅಂದಾಜು ಮೊತ್ತ (ರೂಪಾಯಿಗಳಲ್ಲಿ)</p>	<p>262899/-</p>
<p style="text-align: center;">ಕಾಮಗಾರಿ/ ಚಟುವಟಿಕೆಯ ಕುರಿತು ಸಂಕ್ಷಿಪ್ತ ವಿವರ (ಸಮುದಾಯ ಕಾಮಗಾರಿಯಾಗಿದ್ದರೆ ಅಂದಾಜು ನೀರು ಸಂ ಗ್ರಹಣೆ (Cubic Meter), ರಕ್ಷಣಾತ್ಮಕ ನೀರಾವರಿ ಪ್ರದೇಶ, ಫಲಾನುಭವಿಗಳ ಸಂಖ್ಯೆ ವೈಯಕ್ತಿಕ ಕಾಮಗಾರಿಯಾಗಿದ್ದರೆ, ಫಲಾನುಭವಿ ಹೆಸರು, ಚಟುವಟಿಕೆಯಿಂದ ಪಡೆಯುತ್ತಿರುವ ಲಾಭ)</p>	<p>ವೈಯಕ್ತಿಕ ಕಾಮಗಾರಿ : ಫಲಾನುಭವಿ ಹೆಸರು :- ಶ್ರೀ. ಮುಗಬಸವವೀರಭದ್ರಪ್ಪ ಮಡಿವಾಳಪ್ಪ, ಶ್ರೀ. ಬಸಪ್ಪ ತಂದೆಯಲ್ಲಪ್ಪನಾಗನೂರ ಹಾಗೂ ಇತರರು ಒಟ್ಟು :- 8 ಜನ ಚಟುವಟಿಕೆಯಿಂದ ಪಡೆಯುತ್ತಿರುವ ಲಾಭ :- ಇದರಿಂದ ಮಣ್ಣಿನ ಸವಕಳಿ ಕಡಿಮೆಯಾಗಿದೆ ಹಾಗೂ ಬೆಳೆಗಳಿಗೆ ನೀರಿನ ತೇವಾಂಶ ಹೆಚ್ಚಿ ಗೆಯಾಗಿ ಬೆಳೆ ಉತ್ಪಾದನೆಯಲ್ಲಿ ಶೇಕಡಾ 10-15 ರಷ್ಟು ಹೆಚ್ಚಾಗಿರುವುದು ಕಂಡು ಬಂದಿದೆ.</p>

ಜಲಾನಯನ ಯೋಜನೆಗಳ ಚಟುವಟಿಕೆ/ ಕಾಮಗಾರಿಗಳ ಸಂಕ್ಷಿಪ್ತ ಮಾಹಿತಿ

ಯೋಜನೆಯ ಹೆಸರು:	ಪ್ರಧಾನ ಮಂತ್ರಿ ಕೃಷಿ ಸಿಂಚಾಯಿ ಯೋಜನೆ-ಜಲಾನಯನ ಅಭಿವೃದ್ಧಿ ಘಟಕ- 2.0
ವರ್ಷ:	2021-22
ಕಾಮಗಾರಿ/ ಚಟುವಟಿಕೆಯ ಹೆಸರು:	ಕ್ಷೇತ್ರಬದು-1
ಕಾಮಗಾರಿ/ಚಟುವಟಿಕೆಯ ಛಾಯಾಚಿತ್ರ (photo with Lat & Long)	 <p>Latitude: 16.044194 Longitude: 75.163967 Elevation: 642.16±11 m Accuracy: 13.3 m Time: 04-03-2022 11:03 Note: PMKSY-WDC 2.0 Subwatershed Talagannur work stratig sidanal villag s no 177/5 vittal r gavanavar katalol hobair Ramadurag Taluk</p>
ಸರ್ವೆ ನಂಬರ್:	176,177,178 ಒಟ್ಟು 52.36 ಹೆಕ್ಟೇರ
ಅಕ್ಷಾಂಶ ಮತ್ತು ರೇಖಾಂಶ:	ಅಕ್ಷಾಂಶ 16."04"4194 ರೇಖಾಂಶ 75."16"3967
ಗ್ರಾಮ:	ಸಿದ್ದಾಳ
ತಾಲೂಕು:	ರಾಮದುರ್ಗ
ಜಿಲ್ಲೆ:	ಬೆಳಗಾವಿ
ಕಾಮಗಾರಿ/ ಚಟುವಟಿಕೆಯ ಅಂದಾಜು ಮೊತ್ತ (ರೂಪಾಯಿಗಳಲ್ಲಿ)	482103/- (ನಾಲ್ಕು ಲಕ್ಷದ ಎಂಭತ್ತೇರಡು ಸಾವಿರದ ಒಂದು ನೂರಾ ಮೂರು ಮಾತ್ರ)
ಕಾಮಗಾರಿ/ ಚಟುವಟಿಕೆಯ ಕುರಿತು ಸಂಕ್ಷಿಪ್ತ ವಿವರ (ಸಮುದಾಯ ಕಾಮಗಾರಿಯಾಗಿದ್ದರೆ ಅಂದಾಜು ನೀರು ಸಂಗ್ರಹಣೆ (Cubic Meter), ರಕ್ಷಣಾತ್ಮಕ ನೀರಾವರಿ ಪ್ರದೇಶ, ಫಲಾನುಭವಿಗಳ ಸಂಖ್ಯೆ ವೈಯಕ್ತಿಕ ಕಾಮಗಾರಿಯಾಗಿದ್ದರೆ, ಫಲಾನುಭವಿ ಹೆಸರು, ಚಟುವಟಿಕೆಯಿಂದ ಪಡೆಯುತ್ತಿರುವ ಲಾಭ)	<p>ವೈಯಕ್ತಿಕ ಕಾಮಗಾರಿ</p> <p>ಫಲಾನುಭವಿಗಳ ಹೆಸರು: ನಿಂಗಪ್ಪ ದ್ಯಾಮಪ್ಪ ಕರಿಕಟ್ಟಿ ಮತ್ತು ಇತರರು.</p> <p>ಫಲಾನುಭವಸಂಖ್ಯೆ:40ಜನ</p> <p>ಚಟುವಟಿಕೆಯಿಂದ ಪಡೆಯುತ್ತಿರುವ ಲಾಭ : ಇದ್ದು.52.36 ಹೆಕ್ಟೇರ ಕ್ಷೇತ್ರಬದು ನಿರ್ಮಾಣವಾಗಿದ್ದು.ಮಣ್ಣಿನ ಸಂರಕ್ಷಣೆ ಆಗುತ್ತದೆ.ಮತ್ತು ಬೆಳೆಗಳಿಗೆ ಹೆಚ್ಚಿನ ತೇವಾಂಶ ಒದಗಿಸುತ್ತದೆ. ಹಾಗೂ ಹೆಚ್ಚಿನ ಇಳುವರಿ ಪಡೆಯಬಹುದಾಗಿದೆ.</p>


. ಜಲಾನಯನ ಯೋಜನೆಗಳ ಚಟುವಟಿಕೆ/ ಕಾಮಗಾರಿಗಳ ಸಂಕ್ಷಿಪ್ತ ಮಾಹಿತಿ

ಯೋಜನೆಯ ಹೆಸರು:	ಪ್ರಧಾನ ಮಂತ್ರಿ ಕೃಷಿ ಸಿಂಚಾಯಿ ಯೋಜನೆ-ಜಲಾನಯನ ಅಭಿವೃದ್ಧಿ ಘಟಕ 2.0
ವರ್ಷ:	2021-22
ಕಾಮಗಾರಿ/ ಚಟುವಟಿಕೆಯ ಹೆಸರು:	ಕ್ಷೇತ್ರಬದು-2
ಕಾಮಗಾರಿ/ಚಟುವಟಿಕೆಯ ಛಾಯಾಚಿತ್ರ (photo with Lat & Long)	 <p>Latitude: 16.049356 Longitude: 75.16398 Elevation: 658.69±16 m Accuracy: 11.5 m Time: 05-03-2022 08:11 Note: PMKSY-WDC 2.0 Subwatershed Sidanallivillage work stratig sidanal villag s no 177/1 4D7C8Y1f puda k gaganavar kataki h mal amadhat taluk Powered by NextGen</p>
ಸರ್ವೆ ನಂಬರ್:	171.173.39.38.41.45.44.32.40.ಒಟ್ಟು 54.34 ಹೇಕ್ಟರ
ಅಕ್ಷಾಂಶ ಮತ್ತು ರೇಖಾಂಶ:	ಅಕ್ಷಾಂಶ 16."04"4935 ರೇಖಾಂಶ 75."16"6398
ಗ್ರಾಮ:	ಸಿದ್ದಾಳ
ತಾಲ್ಲೂಕು:	ರಾಮದುರ್ಗ
ಜಿಲ್ಲೆ:	ಬೆಳಗಾವಿ
ಕಾಮಗಾರಿ/ ಚಟುವಟಿಕೆಯ ಅಂದಾಜು ಮೊತ್ತ (ರೂಪಾಯಿಗಳಲ್ಲಿ)	497955/- (ನಾಲ್ಕು ಲಕ್ಷದ ತೋಭತ್ತೇಳು ಸಾವಿರದ ಒಂಭತ್ತು ನೂರಾ ಐವತ್ತೈದು ಮಾತ್ರ)
ಕಾಮಗಾರಿ/ ಚಟುವಟಿಕೆಯ ಕುರಿತು ಸಂಕ್ಷಿಪ್ತ ವಿವರ (ಸಮುದಾಯ ಕಾಮಗಾರಿಯಾಗಿದ್ದರೆ ಅಂದಾಜು ನೀರು ಸಂಗ್ರಹಣೆ (Cubic Meter), ರಕ್ಷಣಾತ್ಮಕ ನೀರಾವರಿ ಪ್ರದೇಶ, ಫಲಾನುಭವಿಗಳ ಸಂಖ್ಯೆ ವೈಯಕ್ತಿಕ ಕಾಮಗಾರಿಯಾಗಿದ್ದರೆ, ಫಲಾನುಭವಿ ಹೆಸರು, ಚಟುವಟಿಕೆಯಿಂದಪಡೆಯುತ್ತಿರುವಲಾಭ)	<p>ವೈಯಕ್ತಿಕ ಕಾಮಗಾರಿ</p> <p>ಫಲಾನುಭವಿಗಳ ಹೆಸರು: ಸಿದ್ದಪ್ಪು ಬಸಪ್ಪು ಸವನೂರ ಮತ್ತು ಇತರರು.</p> <p>ಫಲಾನುಭವಸಂಖ್ಯೆ:41ಜನ</p> <p>ಚಟುವಟಿಕೆಯಿಂದ ಪಡೆಯುತ್ತಿರುವ ಲಾಭ : ಇದ್ದು.54.34 ಹೇಕ್ಟರ ಕ್ಷೇತ್ರಬದು ನಿರ್ಮಾಣವಾಗಿದ್ದು.ಮಣ್ಣಿನ ಸಂರಕ್ಷಣೆ ಆಗುತ್ತದೆ.ಮತ್ತು ಬೆಳೆಗಳಿಗೆ ಹೆಚ್ಚಿನ ತೇವಾಂಶ ಬದಗಿಸುತ್ತದೆ. ಹಾಗೂ ಹೆಚ್ಚಿನ ಇಳುವರಿ ಪಡೆಯಬಹುದಾಗಿದೆ.</p>


ಜಲಾನಯನ ಯೋಜನೆಗಳ ಚಟುವಟಿಕೆ/ ಕಾಮಗಾರಿಗಳ ಸಂಕ್ಷಿಪ್ತ ಮಾಹಿತಿ

ಯೋಜನೆಯ ಹೆಸರು:	ಪ್ರಧಾನ ಮಂತ್ರಿ ಕೃಷಿ ಸಿಂಚಾಯಿ ಯೋಜನೆ-ಜಲಾನಯನ ಅಭಿವೃದ್ಧಿ ಘಟಕ 2.0
ವರ್ಷ:	2021-22
ಕಾಮಗಾರಿ/ ಚಟುವಟಿಕೆಯ ಹೆಸರು:	ಕ್ಷೇತ್ರಬದು-3
ಕಾಮಗಾರಿ/ಚಟುವಟಿಕೆಯ ಛಾಯಾಚಿತ್ರ (photo with Lat & Long)	 <p>Latitude: 16.048163 Longitude: 75.164186 Elevation: 657.24±9 m Accuracy: 13.4 m Time: 05-03-2022 10:59 Note: PMKSY-WDC 2.0 Subwatershed Talagatti wark stratig sidanal villag s no 177/4 4D7C8Y1fVittalakudavanavar katalok hobali Rahrabaduag Taluk Powered by NoteCam</p>
ಸರ್ವೆ ನಂಬರ್:	30.31.32.33.34.35.36.37.53.25.26.27.28.ಒಟ್ಟು 54.01 ಹೇಕ್ಟರ
ಅಕ್ಷಾಂಶ ಮತ್ತು ರೇಖಾಂಶ:	ಅಕ್ಷಾಂಶ 16."04"8163 ರೇಖಾಂಶ 75."16"4186
ಗ್ರಾಮ:	ಸಿದ್ದಾಳ
ತಾಲೂಕು:	ರಾಮದುರ್ಗ
ಜಿಲ್ಲೆ:	ಬೆಳಗಾವಿ
ಕಾಮಗಾರಿ/ ಚಟುವಟಿಕೆಯ ಅಂದಾಜು ಮೊತ್ತ (ರೂಪಾಯಿಗಳಲ್ಲಿ)	499164/- (ನಾಲ್ಕು ಲಕ್ಷದ ತೋಂಭತ್ತೊಂಭತ್ತು ಸಾವಿರದ ಒಂದು ನೂರಾ ಆರವತ್ತಾಲ್ಕು ಮಾತ್ರ)
ಕಾಮಗಾರಿ/ ಚಟುವಟಿಕೆಯ ಕುರಿತು ಸಂಕ್ಷಿಪ್ತ ವಿವರ (ಸಮುದಾಯ ಕಾಮಗಾರಿಯಾಗಿದ್ದರೆ ಅಂದಾಜು ನೀರು ಸಂಗ್ರಹಣೆ (Cubic Meter), ರಕ್ಷಣಾತ್ಮಕ ನೀರಾವರಿ ಪ್ರದೇಶ, ಫಲಾನುಭವಿಗಳ ಸಂಖ್ಯೆ ವೈಯಕ್ತಿಕ ಕಾಮಗಾರಿಯಾಗಿದ್ದರೆ, ಫಲಾನುಭವಿ ಹೆಸರು, ಚಟುವಟಿಕೆಯಿಂದಪಡೆಯುತ್ತಿರುವಲಾಭ)	<p>ವೈಯಕ್ತಿಕ ಕಾಮಗಾರಿ</p> <p>ಫಲಾನುಭವಿಗಳ ಹೆಸರು: ಮಲ್ಲಪ್ಪ ಬಸಪ್ಪ ಕೊಡ್ಲಿವಾಡ ಮತ್ತು ಇತರರು.</p> <p>ಫಲಾನುಭವಸಂಖ್ಯೆ:46ಜನ</p> <p>ಚಟುವಟಿಕೆಯಿಂದ ಪಡೆಯುತ್ತಿರುವ ಲಾಭ : ಇದ್ದು.54.01 ಹೇಕ್ಟರ ಕ್ಷೇತ್ರಬದು ನಿರ್ಮಾಣವಾಗಿದ್ದು.ಮಣ್ಣಿನ ಸಂರಕ್ಷಣೆ ಆಗುತ್ತದೆ.ಮತ್ತು ಬೆಳೆಗಳಿಗೆ ಹೆಚ್ಚಿನ ತೇವಾಂಶ ಬದಗಿಸುತ್ತದೆ. ಹಾಗೂ ಹೆಚ್ಚಿನ ಇಳುವರಿ ಪಡೆಯಬಹುದಾಗಿದೆ.</p>


ಜಲಾನಯನ ಯೋಜನೆಗಳ ಚಟುವಟಿಕೆ/ ಕಾಮಗಾರಿಗಳ ಸಂಕ್ಷಿಪ್ತ ಮಾಹಿತಿ

ಯೋಜನೆಯ ಹೆಸರು:	ಪ್ರಧಾನ ಮಂತ್ರಿ ಕೃಷಿ ಸಿಂಚಾಯಿ ಯೋಜನೆ-ಜಲಾನಯನ ಅಭಿವೃದ್ಧಿ ಘಟಕ 2.0
ವರ್ಷ:	2021-22
ಕಾಮಗಾರಿ/ ಚಟುವಟಿಕೆಯ ಹೆಸರು:	ಕ್ಷೇತ್ರಬದು-1
ಕಾಮಗಾರಿ/ಚಟುವಟಿಕೆಯ ಛಾಯಾಚಿತ್ರ (photo with Lat & Long)	 <p>Latitude: 16.064507 Longitude: 75.14177 Elevation: 663.39±15 m Accuracy: 31.2 m Time: 11-05-2022 12:05 Note: PMKSY WDC 2.0 4D7C8Y1c K Chadaragi K Chadaragi Vilega Maruti Gudjar, No. 11273, A. No. 36 Pilada badde Taluk Ramadurga</p> <p align="right">Powered by NoteCam</p>
ಸರ್ವೆ ನಂಬರ್:	186.187.188.189.190.191.192.ಒಟ್ಟು 54.81 ಹೇಕ್ಟರ
ಅಕ್ಷಾಂಶ ಮತ್ತು ರೇಖಾಂಶ:	ಅಕ್ಷಾಂಶ 16."06"4507 ರೇಖಾಂಶ 75."14"4177
ಗ್ರಾಮ:	ಕೆ ಚಂದರಗಿ
ತಾಲೂಕು:	ರಾಮದುರ್ಗ
ಜಿಲ್ಲೆ:	ಬೆಳಗಾವಿ
ಕಾಮಗಾರಿ/ ಚಟುವಟಿಕೆಯ ಅಂದಾಜು ಮೊತ್ತ (ರೂಪಾಯಿಗಳಲ್ಲಿ)	484257/- (ನಾಲ್ಕು ಲಕ್ಷದ ಎಂಭತ್ತಾಲ್ಕು ಸಾವಿರದ ಎರಡು ನೂರಾ ಐವತ್ತೇಳು ಮಾತ್ರ)
ಕಾಮಗಾರಿ/ ಚಟುವಟಿಕೆಯ ಕುರಿತು ಸಂಕ್ಷಿಪ್ತ ವಿವರ (ಸಮುದಾಯ ಕಾಮಗಾರಿಯಾಗಿದ್ದರೆ ಅಂದಾಜು ನೀರು ಸಂಗ್ರಹಣೆ (Cubic Meter), ರಕ್ಷಣಾತ್ಮಕ ನೀರಾವರಿ ಪ್ರದೇಶ, ಫಲಾನುಭವಿಗಳ ಸಂಖ್ಯೆ ವೈಯಕ್ತಿಕ ಕಾಮಗಾರಿಯಾಗಿದ್ದರೆ, ಫಲಾನುಭವಿ ಹೆಸರು, ಚಟುವಟಿಕೆಯಿಂದಪಡೆಯುತ್ತಿರುವಲಾಭ)	<p>ವೈಯಕ್ತಿಕ ಕಾಮಗಾರಿ</p> <p>ಫಲಾನುಭವಿಗಳ ಹೆಸರು: ಸುಬಾಷ ಬಾಳಪ್ಪ ಹೊಸೂರ ಮತ್ತು ಇತರರು.</p> <p>ಫಲಾನುಭವಸಂಖ್ಯೆ:32ಜನ</p> <p>ಚಟುವಟಿಕೆಯಿಂದ ಪಡೆಯುತ್ತಿರುವ ಲಾಭ : ಇದ್ದು.54.81 ಹೇಕ್ಟರ ಕ್ಷೇತ್ರಬದು ನಿರ್ಮಾಣವಾಗಿದ್ದು.ಮಣ್ಣಿನ ಸಂರಕ್ಷಣೆ ಆಗುತ್ತದೆ.ಮತ್ತು ಬೆಳೆಗಳಿಗೆ ಹೆಚ್ಚಿನ ತೇವಾಂಶ ಬದಗಿಸುತ್ತದೆ. ಹಾಗೂ ಹೆಚ್ಚಿನ ಇಳುವರಿ ಪಡೆಯಬಹುದಾಗಿದೆ</p>

ಜಲಾನಯನ ಯೋಜನೆಗಳ ಚಟುವಟಿಕೆ/ ಕಾಮಗಾರಿಗಳ ಸಂಕ್ಷಿಪ್ತ ಮಾಹಿತಿ

ಯೋಜನೆಯ ಹೆಸರು:	ಪ್ರಧಾನ ಮಂತ್ರಿ ಕೃಷಿ ಸಿಂಚಾಯಿ ಯೋಜನೆ-ಜಲಾನಯನ ಅಭಿವೃದ್ಧಿ ಘಟಕ 2.0
ವರ್ಷ:	2021-22
ಕಾಮಗಾರಿ/ ಚಟುವಟಿಕೆಯ ಹೆಸರು:	ಕ್ಷೇತ್ರಬದು-2
ಕಾಮಗಾರಿ/ಚಟುವಟಿಕೆಯ ಛಾಯಾಚಿತ್ರ (photo with Lat & Long)	 <p>Latitude: 16.030484 Longitude: 75.146287 Elevation: 632.44±6 m Accuracy: 22.2 m Time: 27-04-2022 10:31 Note: PMKSY-Wec k chadaragi Villega 4D7C81 Baramappa ijelli s no 4 a go 4-26 pilana hata Taluk Ramana</p>
ಸರ್ವೆ ನಂಬರ್:	183184.185.203.54.70.ಒಟ್ಟು 54.70 ಹೇಕ್ಟರ
ಅಕ್ಷಾಂಶ ಮತ್ತು ರೇಖಾಂಶ:	ಅಕ್ಷಾಂಶ 16."03"0484 ರೇಖಾಂಶ 75."14"6287
ಗ್ರಾಮ:	ಕೆ ಚಂದರಗಿ
ತಾಲ್ಲೂಕು:	ರಾಮದುರ್ಗ
ಜಿಲ್ಲೆ:	ಬೆಳಗಾವಿ
ಕಾಮಗಾರಿ/ ಚಟುವಟಿಕೆಯ ಅಂದಾಜು ಮೊತ್ತ (ರೂಪಾಯಿಗಳಲ್ಲಿ)	479357/- (ನಾಲ್ಕು ಲಕ್ಷದ ಎಪ್ಪತ್ತೊಂಬತ್ತು ಸಾವಿರದ ಮೂರು ನೂರು ಐವತ್ತೇಳು ಮಾತ್ರ)
ಕಾಮಗಾರಿ/ ಚಟುವಟಿಕೆಯ ಕುರಿತು ಸಂಕ್ಷಿಪ್ತ ವಿವರ (ಸಮುದಾಯ ಕಾಮಗಾರಿಯಾಗಿದ್ದರೆ ಅಂದಾಜು ನೀರು ಸಂಗ್ರಹಣೆ (Cubic Meter), ರಕ್ಷಣಾತ್ಮಕ ನೀರಾವರಿ ಪ್ರದೇಶ, ಫಲಾನುಭವಿಗಳ ಸಂಖ್ಯೆ, ವೈಯಕ್ತಿಕ ಕಾಮಗಾರಿಯಾಗಿದ್ದರೆ, ಫಲಾನುಭವಿ ಹೆಸರು, ಚಟುವಟಿಕೆಯಿಂದಪಡೆಯುತ್ತಿರುವಲಾಭ)	<p>ವೈಯಕ್ತಿಕ ಕಾಮಗಾರಿ</p> <p>ಫಲಾನುಭವಿಗಳ ಹೆಸರು: ಸಿದ್ದಪ್ಪು ಅಡಿವೇಪ್ಪು ನಡಬಟ್ಟಿ ಮತ್ತು ಇತರರು.</p> <p>ಫಲಾನುಭವಸಂಖ್ಯೆ:37ಜನ</p> <p>ಚಟುವಟಿಕೆಯಿಂದ ಪಡೆಯುತ್ತಿರುವ ಲಾಭ : ಇದ್ದು.54.70 ಹೇಕ್ಟರ ಕ್ಷೇತ್ರಬದು ನಿರ್ಮಾಣವಾಗಿದ್ದು.ಮಣ್ಣಿನ ಸಂರಕ್ಷಣೆ ಆಗುತ್ತದೆ.ಮತ್ತು ಬೆಳೆಗಳಿಗೆ ಹೆಚ್ಚಿನ ತೇವಾಂಶ ಒದಗಿಸುತ್ತದೆ. ಹಾಗೂ ಹೆಚ್ಚಿನ ಇಳುವರಿ ಪಡೆಯಬಹುದಾಗಿದೆ.</p>

ಜಲಾನಯನ ಯೋಜನೆಗಳ ಚಟುವಟಿಕೆ/ ಕಾಮಗಾರಿಗಳ ಸಂಕ್ಷಿಪ್ತ ಮಾಹಿತಿ

ಯೋಜನೆಯ ಹೆಸರು:	ಪ್ರಧಾನ ಮಂತ್ರಿ ಕೃಷಿ ಸಿಂಚಾಯಿ ಯೋಜನೆ-ಜಲಾನಯನ ಅಭಿವೃದ್ಧಿ ಘಟಕ 2.0
ವರ್ಷ:	2021-22
ಕಾಮಗಾರಿ/ ಚಟುವಟಿಕೆಯ ಹೆಸರು:	ಕ್ಷೇತ್ರಬದು-3
ಕಾಮಗಾರಿ/ಚಟುವಟಿಕೆಯ ಛಾಯಾಚಿತ್ರ (photo with Lat & Long)	
ಸರ್ವೆ ನಂಬರ್:	199.200.201.314.15.16.17.18.ಒಟ್ಟು 54.39 ಹೆಕ್ಟೇರ
ಅಕ್ಷಾಂಶ ಮತ್ತು ರೇಖಾಂಶ:	ಅಕ್ಷಾಂಶ 16."06"5255 ರೇಖಾಂಶ 75."14"7622
ಗ್ರಾಮ:	ಕೆ ಚಂದರಗಿ
ತಾಲ್ಲೂಕು:	ರಾಮದುರ್ಗ
ಜಿಲ್ಲೆ:	ಬೆಳಗಾವಿ
ಕಾಮಗಾರಿ/ ಚಟುವಟಿಕೆಯ ಅಂದಾಜು ಮೊತ್ತ (ರೂಪಾಯಿಗಳಲ್ಲಿ)	434834/- (ನಾಲ್ಕು ಲಕ್ಷದ ಮೂವತ್ತಾಲ್ಕು ಸಾವಿರದ ಎಂಟು ನೂರಾ ಮೂವತ್ತಾಲ್ಕು ಮಾತ್ರ)
ಕಾಮಗಾರಿ/ ಚಟುವಟಿಕೆಯ ಕುರಿತು ಸಂಕ್ಷಿಪ್ತ ವಿವರ (ಸಮುದಾಯ ಕಾಮಗಾರಿಯಾಗಿದ್ದರೆ ಅಂದಾಜು ನೀರು ಸಂಗ್ರಹಣೆ (Cubic Meter), ರಕ್ಷಣಾತ್ಮಕ ನೀರಾವರಿ ಪ್ರದೇಶ, ಫಲಾನುಭವಿಗಳ ಸಂಖ್ಯೆ, ವೈಯಕ್ತಿಕ ಕಾಮಗಾರಿಯಾಗಿದ್ದರೆ, ಫಲಾನುಭವಿ ಹೆಸರು, ಚಟುವಟಿಕೆಯಿಂದಪಡೆಯುತ್ತಿರುವಲಾಭ)	<p>ವೈಯಕ್ತಿಕ ಕಾಮಗಾರಿ</p> <p>ಫಲಾನುಭವಿಗಳ ಹೆಸರು: ಸಿದ್ದಪ್ಪ ಬಸಪ್ಪ ಹುಗ್ಗಿ ಮತ್ತು ಇತರರು.</p> <p>ಫಲಾನುಭವಸಂಖ್ಯೆ:34ಜನ</p> <p>ಚಟುವಟಿಕೆಯಿಂದ ಪಡೆಯುತ್ತಿರುವ ಲಾಭ : ಇದ್ದು.54.39 ಹೆಕ್ಟೇರ ಕ್ಷೇತ್ರಬದು ನಿರ್ಮಾಣವಾಗಿದ್ದು.ಮಣ್ಣಿನ ಸಂರಕ್ಷಣೆ ಆಗುತ್ತದೆ.ಮತ್ತು ಬೆಳೆಗಳಿಗೆ ಹೆಚ್ಚಿನ ತೇವಾಂಶ ಬದಗಿಸುತ್ತದೆ. ಹಾಗೂ ಹೆಚ್ಚಿನ ಇಳುವರಿ ಪಡೆಯಬಹುದಾಗಿದೆ</p>


ಜಲಾನಯನ ಯೋಜನೆಗಳ ಚಟುವಟಿಕೆ/ ಕಾಮಗಾರಿಗಳ ಸಂಕ್ಷಿಪ್ತ ಮಾಹಿತಿ

ಯೋಜನೆಯ ಹೆಸರು:	ಪ್ರಧಾನ ಮಂತ್ರಿ ಕೃಷಿ ಸಿಂಚಾಯಿ ಯೋಜನೆ-ಜಲಾನಯನ ಅಭಿವೃದ್ಧಿ ಘಟಕ 2.0
ವರ್ಷ:	2021-22
ಕಾಮಗಾರಿ/ ಚಟುವಟಿಕೆಯ ಹೆಸರು:	ಕ್ಷೇತ್ರಬದು-4
ಕಾಮಗಾರಿ/ಚಟುವಟಿಕೆಯ ಛಾಯಾಚಿತ್ರ (photo with Lat & Long)	
ಸರ್ವೆ ನಂಬರ್:	22.23.24.26.28.ಒಟ್ಟು 45.92 ಹೇ ಹೇಕ್ಟರ
ಅಕ್ಷಾಂಶ ಮತ್ತು ರೇಖಾಂಶ:	ಅಕ್ಷಾಂಶ 16."06"5245 ರೇಖಾಂಶ 75."14"8122
ಗ್ರಾಮ:	ಕೆ ಚಂದರಗಿ
ತಾಲೂಕು:	ರಾಮದುರ್ಗ
ಜಿಲ್ಲೆ:	ಬೆಳಗಾವಿ
ಕಾಮಗಾರಿ/ ಚಟುವಟಿಕೆಯ ಅಂದಾಜು ಮೊತ್ತ (ರೂಪಾಯಿಗಳಲ್ಲಿ)	434436/- (ನಾಲ್ಕು ಲಕ್ಷದ ಮೂವತ್ತಾಲ್ಕು ಸಾವಿರದ ನಾಲ್ಕು ನೂರಾ ಮೂವತ್ತಾರು ಮಾತ್ರ)
ಕಾಮಗಾರಿ/ ಚಟುವಟಿಕೆಯ ಕುರಿತು ಸಂಕ್ಷಿಪ್ತ ವಿವರ (ಸಮುದಾಯ ಕಾಮಗಾರಿಯಾಗಿದ್ದರೆ ಅಂದಾಜು ನೀರು ಸಂಗ್ರಹಣೆ (Cubic Meter), ರಕ್ಷಣಾತ್ಮಕ ನೀರಾವರಿ ಪ್ರದೇಶ, ಫಲಾನುಭವಿಗಳ ಸಂಖ್ಯೆ, ವೈಯಕ್ತಿಕ ಕಾಮಗಾರಿಯಾಗಿದ್ದರೆ, ಫಲಾನುಭವಿ ಹೆಸರು, ಚಟುವಟಿಕೆಯಿಂದಪಡೆಯುತ್ತಿರುವಲಾಭ)	<p>ವೈಯಕ್ತಿಕ ಕಾಮಗಾರಿ</p> <p>ಫಲಾನುಭವಿಗಳ ಹೆಸರು: ವಿರುಪಾಕ್ಷ ಕೊಡ್ಲಿವಾಡ ಮತ್ತು ಇತರರು.</p> <p>ಫಲಾನುಭವಸಂಖ್ಯೆ:37ಜನ</p> <p>ಚಟುವಟಿಕೆಯಿಂದ ಪಡೆಯುತ್ತಿರುವ ಲಾಭ : ಇದ್ದು.45.92 ಹೇಕ್ಟರ ಕ್ಷೇತ್ರಬದು ನಿರ್ಮಾಣವಾಗಿದ್ದು.ಮಣ್ಣಿನ ಸಂರಕ್ಷಣೆ ಆಗುತ್ತದೆ.ಮತ್ತು ಬೆಳೆಗಳಿಗೆ ಹೆಚ್ಚಿನ ತೇವಾಂಶ ಬದಗಿಸುತ್ತದೆ. ಹಾಗೂ ಹೆಚ್ಚಿನ ಇಳುವರಿ ಪಡೆಯಬಹುದಾಗಿದೆ</p>

ಜಲಾನಯನ ಯೋಜನೆಗಳ ಚಟುವಟಿಕೆ/ ಕಾಮಗಾರಿಗಳ ಸಂಕ್ಷಿಪ್ತ ಮಾಹಿತಿ

ಯೋಜನೆಯ ಹೆಸರು:	ಪ್ರಧಾನ ಮಂತ್ರಿ ಕೃಷಿ ಸಿಂಚಾಯಿ ಯೋಜನೆ-ಜಲಾನಯನ ಅಭಿವೃದ್ಧಿ ಘಟಕ 2.0
ವರ್ಷ:	2021-22
ಕಾಮಗಾರಿ/ ಚಟುವಟಿಕೆಯ ಹೆಸರು:	ಕ್ಷೇತ್ರಬದು-1
ಕಾಮಗಾರಿ/ಚಟುವಟಿಕೆಯ ಛಾಯಾಚಿತ್ರ (photo with Lat & Long)	 <p>Latitude: 16.011713 Longitude: 75.162291 Elevation: 638.44±6 m Accuracy: 4.8 m Time: 08-03-2022 10:26 Note: PMKSY-WDC 2.0 Subwatershed Totagatti Totagatti Villeg s no 27 Taluk Ramadurag</p> <p align="right"><i>Powered by NoteCam</i></p>
ಸರ್ವೆ ನಂಬರ್:	17.26.27.28.31.32.33.34. ಒಟ್ಟು 54.65 ಹೆಕ್ಟಾರ
ಅಕ್ಷಾಂಶ ಮತ್ತು ರೇಖಾಂಶ:	ಅಕ್ಷಾಂಶ 16."01"1713 ರೇಖಾಂಶ 75."16"2291
ಗ್ರಾಮ:	ತೋಟಗಟ್ಟಿ
ತಾಲ್ಲೂಕು:	ರಾಮದುರ್ಗ
ಜಿಲ್ಲೆ:	ಬೆಳಗಾವಿ
ಕಾಮಗಾರಿ/ ಚಟುವಟಿಕೆಯ ಅಂದಾಜು ಮೊತ್ತ (ರೂಪಾಯಿಗಳಲ್ಲಿ)	484097/- (ನಾಲ್ಕು ಲಕ್ಷದ ಎಂಭತ್ತಾಲ್ಕು ಸಾವಿರದ ತೋಂಭತ್ತೇಳು ಮಾತ್ರ)
ಕಾಮಗಾರಿ/ ಚಟುವಟಿಕೆಯ ಕುರಿತು ಸಂಕ್ಷಿಪ್ತ ವಿವರ (ಸಮುದಾಯ ಕಾಮಗಾರಿಯಾಗಿದ್ದರೆ ಅಂದಾಜು ನೀರು ಸಂಗ್ರಹಣೆ (Cubic Meter), ರಕ್ಷಣಾತ್ಮಕ ನೀರಾವರಿ ಪ್ರದೇಶ, ಫಲಾನುಭವಿಗಳ ಸಂಖ್ಯೆ, ವೈಯಕ್ತಿಕ ಕಾಮಗಾರಿಯಾಗಿದ್ದರೆ, ಫಲಾನುಭವಿ ಹೆಸರು, ಚಟುವಟಿಕೆಯಿಂದಪಡೆಯುತ್ತಿರುವಲಾಭ)	<p>ವೈಯಕ್ತಿಕ ಕಾಮಗಾರಿ</p> <p>ಫಲಾನುಭವಿಗಳ ಹೆಸರು: ಮಲ್ಲಿಕಾರ್ಜುನ ಕೊಡ್ಲಿವಾಡ ಮತ್ತು ಇತರರು.</p> <p>ಫಲಾನುಭವಸಂಖ್ಯೆ: 34ಜನ</p> <p>ಚಟುವಟಿಕೆಯಿಂದ ಪಡೆಯುತ್ತಿರುವ ಲಾಭ : ಇದ್ದು.54.65 ಹೆಕ್ಟಾರ ಕ್ಷೇತ್ರಬದು ನಿರ್ಮಾಣವಾಗಿದ್ದು.ಮಣ್ಣಿನ ಸಂರಕ್ಷಣೆ ಆಗುತ್ತದೆ.ಮತ್ತು ಬೆಳೆಗಳಿಗೆ ಹೆಚ್ಚಿನ ತೇವಾಂಶ ಬದಗಿಸುತ್ತದೆ. ಹಾಗೂ ಹೆಚ್ಚಿನ ಇಳುವರಿ ಪಡೆಯಬಹುದಾಗಿದೆ</p>

ಜಲಾನಯನ ಯೋಜನೆಗಳ ಚಟುವಟಿಕೆ/ ಕಾಮಗಾರಿಗಳ ಸಂಕ್ಷಿಪ್ತ ಮಾಹಿತಿ

ಯೋಜನೆಯ ಹೆಸರು:	ಪ್ರಧಾನ ಮಂತ್ರಿ ಕೃಷಿ ಸಿಂಚಾಯಿ ಯೋಜನೆ-ಜಲಾನಯನ ಅಭಿವೃದ್ಧಿ ಘಟಕ 2.0
ವರ್ಷ:	2021-22
ಕಾಮಗಾರಿ/ ಚಟುವಟಿಕೆಯ ಹೆಸರು:	ಕ್ಷೇತ್ರಬದು-2
ಕಾಮಗಾರಿ/ಚಟುವಟಿಕೆಯ ಧಾರಾಚಿತ್ರ (photo with Lat & Long)	 <p>Latitude: 16.016313 Longitude: 75.16182 Elevation: 616.31±24 m Accuracy: 19.2 m Time: 11-03-2022 11:26 Note: PMKSY-WDC 2.0 Subsystem TotagattiVilleg s no 28 Taluk Ramadurag</p> <p>Powered by NoteCam</p>
ಸರ್ವೆ ನಂಬರ್:	36.3738.39.40.45.68.69.70. ಒಟ್ಟು 54.17 ಹೆಕ್ಟೇರ್
ಅಕ್ಷಾಂಶ ಮತ್ತು ರೇಖಾಂಶ:	ಅಕ್ಷಾಂಶ 16."01"6813 ರೇಖಾಂಶ 75."16"6182
ಗ್ರಾಮ:	ತೋಟಗಟ್ಟಿ
ತಾಲೂಕು:	ರಾಮದುರ್ಗ
ಜಿಲ್ಲೆ:	ಬೆಳಗಾವಿ
ಕಾಮಗಾರಿ/ ಚಟುವಟಿಕೆಯ ಅಂದಾಜು ಮೊತ್ತ (ರೂಪಾಯಿಗಳಲ್ಲಿ)	484630/- (ನಾಲ್ಕು ಲಕ್ಷದ ಎಂಭತ್ತಾಲ್ಕು ಸಾವಿರದ ಆರು ನೂರಾ ಮೂವತ್ತು ಮಾತ್ರ)
ಕಾಮಗಾರಿ/ ಚಟುವಟಿಕೆಯ ಕುರಿತು ಸಂಕ್ಷಿಪ್ತ ವಿವರ (ಸಮುದಾಯ ಕಾಮಗಾರಿಯಾಗಿದ್ದರೆ ಅಂದಾಜು ನೀರು ಸಂಗ್ರಹಣೆ (Cubic Meter), ರಕ್ಷಣಾತ್ಮಕ ನೀರಾವರಿ ಪ್ರದೇಶ, ಫಲಾನುಭವಿಗಳ ಸಂಖ್ಯೆ ವೈಯಕ್ತಿಕ ಕಾಮಗಾರಿಯಾಗಿದ್ದರೆ, ಫಲಾನುಭವಿ ಹೆಸರು, ಚಟುವಟಿಕೆಯಿಂದಪಡೆಯುತ್ತಿರುವಲಾಭ)	<p>ವೈಯಕ್ತಿಕ ಕಾಮಗಾರಿ</p> <p>ಫಲಾನುಭವಿಗಳ ಹೆಸರು: ಈರಪ್ಪ ಮಾಹಾದೇವಪ್ಪ ಕೊಡ್ಲಿವಾಡ ಮತ್ತು ಇತರರು.</p> <p>ಫಲಾನುಭವಸಂಖ್ಯೆ:57ಜನ</p> <p>ಚಟುವಟಿಕೆಯಿಂದ ಪಡೆಯುತ್ತಿರುವ ಲಾಭ : ಇದ್ದು.54.17 ಹೆಕ್ಟೇರ್ ಕ್ಷೇತ್ರಬದು ನಿರ್ಮಾಣವಾಗಿದ್ದು.ಮಣ್ಣಿನ ಸಂರಕ್ಷಣೆ ಆಗುತ್ತದೆ.ಮತ್ತು ಬೆಳೆಗಳಿಗೆ ಹೆಚ್ಚಿನ ತೇವಾಂಶ ಒದಗಿಸುತ್ತದೆ. ಹಾಗೂ ಹೆಚ್ಚಿನ ಇಳುವರಿ ಪಡೆಯಬಹುದಾಗಿದೆ.</p>


ಜಲಾನಯನ ಯೋಜನೆಗಳ ಚಟುವಟಿಕೆ/ ಕಾಮಗಾರಿಗಳ ಸಂಕ್ಷಿಪ್ತ ಮಾಹಿತಿ

ಯೋಜನೆಯ ಹೆಸರು:	ಪ್ರಧಾನ ಮಂತ್ರಿ ಕೃಷಿ ಸಿಂಚಾಯಿ ಯೋಜನೆ-ಜಲಾನಯನ ಅಭಿವೃದ್ಧಿ ಘಟಕ 2.0
ವರ್ಷ:	2021-22
ಕಾಮಗಾರಿ/ಚಟುವಟಿಕೆಯ ಹೆಸರು:	ಕ್ಷೇತ್ರಬದು-3
ಕಾಮಗಾರಿ/ಚಟುವಟಿಕೆಯ ಛಾಯಾಚಿತ್ರ (photo with Lat & Long)	
ಸರ್ವೆ ನಂಬರ್:	59.60.61.62.63.64.65.66. ಒಟ್ಟು 54.08 ಹೆಕ್ಟೇರ್
ಅಕ್ಷಾಂಶ ಮತ್ತು ರೇಖಾಂಶ:	ಅಕ್ಷಾಂಶ 16."01"638 ರೇಖಾಂಶ 75."16"1837
ಗ್ರಾಮ:	ತೋಟಗಟ್ಟಿ
ತಾಲ್ಲೂಕು:	ರಾಮದುರ್ಗ
ಜಿಲ್ಲೆ:	ಬೆಳಗಾವಿ
ಕಾಮಗಾರಿ/ ಚಟುವಟಿಕೆಯ ಅಂದಾಜು ಮೊತ್ತ (ರೂಪಾಯಿಗಳಲ್ಲಿ)	483930/- (ನಾಲ್ಕು ಲಕ್ಷದ ಎಂಭತ್ತೂರು ಸಾವಿರದ ಒಂಭತ್ತು ನೂರಾ ಮೂವತ್ತು ಮಾತ್ರ)
ಕಾಮಗಾರಿ/ ಚಟುವಟಿಕೆಯ ಕುರಿತು ಸಂಕ್ಷಿಪ್ತ ವಿವರ (ಸಮುದಾಯ ಕಾಮಗಾರಿಯಾಗಿದ್ದರೆ ಅಂದಾಜು ನೀರು ಸಂಗ್ರಹಣೆ (Cubic Meter), ರಕ್ಷಣಾತ್ಮಕ ನೀರಾವರಿ ಪ್ರದೇಶ, ಫಲಾನುಭವಿಗಳ ಸಂಖ್ಯೆ ವೈಯಕ್ತಿಕ ಕಾಮಗಾರಿಯಾಗಿದ್ದರೆ, ಫಲಾನುಭವಿ ಹೆಸರು, ಚಟುವಟಿಕೆಯಿಂದ ಪಡೆಯುತ್ತಿರುವ ಲಾಭ)	<p>ವೈಯಕ್ತಿಕ ಕಾಮಗಾರಿ</p> <p>ಫಲಾನುಭವಿಗಳ ಹೆಸರು: ಈರವ್ವಾ ಚನ್ನಪ್ಪಗೌಡ ಮತ್ತು ಇತರರು.</p> <p>ಫಲಾನುಭವಸಂಖ್ಯೆ: 37 ಜನ</p> <p>ಚಟುವಟಿಕೆಯಿಂದ ಪಡೆಯುತ್ತಿರುವ ಲಾಭ : ಇದ್ದು. 54.08 ಹೆಕ್ಟೇರ್ ಕ್ಷೇತ್ರಬದು ನಿರ್ಮಾಣವಾಗಿದ್ದು, ಮಣ್ಣಿನ ಸಂರಕ್ಷಣೆ ಆಗುತ್ತದೆ ಮತ್ತು ಬೆಳೆಗಳಿಗೆ ಹೆಚ್ಚಿನ ತೇವಾಂಶ ಒದಗಿಸುತ್ತದೆ. ಹಾಗೂ ಹೆಚ್ಚಿನ ಇಳುವರಿ ಪಡೆಯಬಹುದಾಗಿದೆ.</p>

ಜಲಾನಯನ ಯೋಜನೆಗಳ ಚಟುವಟಿಕೆ/ ಕಾಮಗಾರಿಗಳ ಸಂಕ್ಷಿಪ್ತ ಮಾಹಿತಿ

ಯೋಜನೆಯ ಹೆಸರು:	ಪ್ರಧಾನ ಮಂತ್ರಿ ಕೃಷಿ ಸಿಂಚಾಯಿ ಯೋಜನೆ-ಜಲಾನಯನ ಅಭಿವೃದ್ಧಿ ಘಟಕ 2.0
ವರ್ಷ:	2021-22
ಕಾಮಗಾರಿ/ ಚಟುವಟಿಕೆಯ ಹೆಸರು:	ಕ್ಷೇತ್ರಬದು-4
ಕಾಮಗಾರಿ/ಚಟುವಟಿಕೆಯ ಛಾಯಾಚಿತ್ರ (photo with Lat & Long)	 <p>Latitude: 16.009934 Longitude: 75.160818 Elevation: 633.13±8 m Accuracy: 7.9 m Time: 12-03-2022 12:47 Note: PMKSY-WDC 2.0 Subwatershed Totagatti Totagatti Villega 4D7C8Y1e s no 33 Taluk Ramadurag</p> <p align="right">Powered by NoteCam</p>
ಸರ್ವೆ ನಂಬರ್:	46.47.48.49.50.51.52.53.54.55.ಒಟ್ಟು 54.53 ಹೇಕ್ಟರ
ಅಕ್ಷಾಂಶ ಮತ್ತು ರೇಖಾಂಶ:	ಅಕ್ಷಾಂಶ 16."09"9934 ರೇಖಾಂಶ 75."16"0818
ಗ್ರಾಮ:	ತೋಟಗಟ್ಟಿ
ತಾಲೂಕು:	ರಾಮದುರ್ಗ
ಜಿಲ್ಲೆ:	ಬೆಳಗಾವಿ
ಕಾಮಗಾರಿ/ ಚಟುವಟಿಕೆಯ ಅಂದಾಜು ಮೊತ್ತ (ರೂಪಾಯಿಗಳಲ್ಲಿ)	483450/- (ನಾಲ್ಕು ಲಕ್ಷದ ಎಂಭತ್ತೂರು ಸಾವಿರದ ನಾಲ್ಕು ನೂರಾ ಐವತ್ತು ಮಾತ್ರ)
ಕಾಮಗಾರಿ/ ಚಟುವಟಿಕೆಯ ಕುರಿತು ಸಂಕ್ಷಿಪ್ತ ವಿವರ (ಸಮುದಾಯ ಕಾಮಗಾರಿಯಾಗಿದ್ದರೆ ಅಂದಾಜು ನೀರು ಸಂಗ್ರಹಣೆ (Cubic Meter), ರಕ್ಷಣಾತ್ಮಕ ನೀರಾವರಿ ಪ್ರದೇಶ, ಫಲಾನುಭವಿಗಳ ಸಂಖ್ಯೆ ವೈಯಕ್ತಿಕ ಕಾಮಗಾರಿಯಾಗಿದ್ದರೆ, ಫಲಾನುಭವಿ ಹೆಸರು, ಚಟುವಟಿಕೆಯಿಂದಪಡೆಯುತ್ತಿರುವಲಾಭ)	<p>ವೈಯಕ್ತಿಕ ಕಾಮಗಾರಿ</p> <p>ಫಲಾನುಭವಿಗಳ ಹೆಸರು: ಸಾತಲಿಂಗಪ್ಪ ಈರಪ್ಪ ಗುಗ್ಗರಿ ಮತ್ತು ಇತರರು.</p> <p>ಫಲಾನುಭವಸಂಖ್ಯೆ:43ಜನ</p> <p>ಚಟುವಟಿಕೆಯಿಂದ ಪಡೆಯುತ್ತಿರುವ ಲಾಭ : ಇದ್ದು.54.53 ಹೇಕ್ಟರ ಕ್ಷೇತ್ರಬದು ನಿರ್ಮಾಣವಾಗಿದ್ದು.ಮಣ್ಣಿನ ಸಂರಕ್ಷಣೆ ಆಗುತ್ತದೆ.ಮತ್ತು ಬೆಳೆಗಳಿಗೆ ಹೆಚ್ಚಿನ ತೇವಾಂಶ ಒದಗಿಸುತ್ತದೆ. ಹಾಗೂ ಹೆಚ್ಚಿನ ಇಳುವರಿ ಪಡೆಯಬಹುದಾಗಿದೆ.</p>

ಜಲಾನಯನ ಯೋಜನೆಗಳ ಚಟುವಟಿಕೆ/ ಕಾಮಗಾರಿಗಳ ಸಂಕ್ಷಿಪ್ತ ಮಾಹಿತಿ


ಯೋಜನೆಯ ಹೆಸರು:	ಪ್ರಧಾನ ಮಂತ್ರಿ ಕೃಷಿ ಸಿಂಚಾಯಿ ಯೋಜನೆ-ಜಲಾನಯನ ಅಭಿವೃದ್ಧಿ ಘಟಕ 2.0
ವರ್ಷ:	2021-22
ಕಾಮಗಾರಿ/ ಚಟುವಟಿಕೆಯ ಹೆಸರು:	ಕ್ಷೇತ್ರಬದು-5
ಕಾಮಗಾರಿ/ಚಟುವಟಿಕೆಯ ಛಾಯಾಚಿತ್ರ (photo with Lat & Long)	
ಸರ್ವೆ ನಂಬರ್:	55.56.57.58.ಒಟ್ಟು 30.89 ಹೆಕ್ಟೇರ
ಅಕ್ಷಾಂಶ ಮತ್ತು ರೇಖಾಂಶ:	ಅಕ್ಷಾಂಶ 16."01"6254 ರೇಖಾಂಶ 75."16"6088
ಗ್ರಾಮ:	ತೋಟಗಟ್ಟಿ
ತಾಲೂಕು:	ರಾಮದುರ್ಗ
ಜಿಲ್ಲೆ:	ಬೆಳಗಾವಿ
ಕಾಮಗಾರಿ/ ಚಟುವಟಿಕೆಯ ಅಂದಾಜು ಮೊತ್ತ (ರೂಪಾಯಿಗಳಲ್ಲಿ)	285232/- (ಎರಡು ಲಕ್ಷದ ಎಂಭತ್ತೈದು ಸಾವಿರದ ಎರಡು ನೂರಾ ಮೂವತ್ತೇರಡು ಮಾತ್ರ)
ಕಾಮಗಾರಿ/ ಚಟುವಟಿಕೆಯ ಕುರಿತು ಸಂಕ್ಷಿಪ್ತ ವಿವರ (ಸಮುದಾಯ ಕಾಮಗಾರಿಯಾಗಿದ್ದರೆ ಅಂದಾಜು ನೀರು ಸಂಗ್ರಹಣೆ (Cubic Meter), ರಕ್ಷಣಾತ್ಮಕ ನೀರಾವರಿ ಪ್ರದೇಶ, ಫಲಾನುಭವಿಗಳ ಸಂಖ್ಯೆ, ವೈಯಕ್ತಿಕ ಕಾಮಗಾರಿಯಾಗಿದ್ದರೆ, ಫಲಾನುಭವಿ ಹೆಸರು, ಚಟುವಟಿಕೆಯಿಂದಪಡೆಯುತ್ತಿರುವಲಾಭ)	<p>ವೈಯಕ್ತಿಕ ಕಾಮಗಾರಿ</p> <p>ಫಲಾನುಭವಿಗಳ ಹೆಸರು: ಮಲ್ಲಿಕಾರ್ಜುನ ಗೊಳಪ್ಪ ಮಲ್ಲವ್ವಗೋಳ ಮತ್ತು ಇತರರು.</p> <p>ಫಲಾನುಭವಸಂಖ್ಯೆ: 14ಜನ</p> <p>ಚಟುವಟಿಕೆಯಿಂದ ಪಡೆಯುತ್ತಿರುವ ಲಾಭ : ಇದ್ದು.30.89 ಹೆಕ್ಟೇರ ಕ್ಷೇತ್ರಬದು ನಿರ್ಮಾಣವಾಗಿದ್ದು.ಮಣ್ಣಿನ ಸಂರಕ್ಷಣೆ ಆಗುತ್ತದೆ.ಮತ್ತು ಬೆಳೆಗಳಿಗೆ ಹೆಚ್ಚಿನ ತೇವಾಂಶ ಬದಗಿಸುತ್ತದೆ. ಹಾಗೂ ಹೆಚ್ಚಿನ ಇಳುವರಿ ಪಡೆಯಬಹುದಾಗಿದೆ.</p>

ಜಲಾನಯನ ಯೋಜನೆಗಳ ಚಟುವಟಿಕೆ/ ಕಾಮಗಾರಿಗಳ ಸಂಕ್ಷಿಪ್ತ ಮಾಹಿತಿ

ಯೋಜನೆಯ ಹೆಸರು:	ಪ್ರಧಾನ ಮಂತ್ರಿ ಕೃಷಿ ಸಿಂಚಾಯಿ ಯೋಜನೆ-ಜಲಾನಯನ ಅಭಿವೃದ್ಧಿ ಘಟಕ 2.0
ವರ್ಷ:	2021-22
ಕಾಮಗಾರಿ/ ಚಟುವಟಿಕೆಯ ಹೆಸರು:	ಕ್ಷೇತ್ರಬದು-6
ಕಾಮಗಾರಿ/ಚಟುವಟಿಕೆಯ ಛಾಯಾಚಿತ್ರ (photo with Lat & Long)	 <p>Latitude: 16.013412 Longitude: 75.162965 Elevation: 637.19±10 m Accuracy: 9.2 m Time: 13-03-2022 09:37 Note: PMKSY-WDC 2.0 Subwatershed Totagatti Totagatti Villega 4D7C8Y1e s no 26 Taluk Ramadurag</p> <p align="right">Powered by NoteCam</p>
ಸರ್ವೆ ನಂಬರ್:	19.20.21.22.23.24.29.30.35.26.27.ಒಟ್ಟು 57.77 ಹೆಕ್ಟಾರ್
ಅಕ್ಷಾಂಶ ಮತ್ತು ರೇಖಾಂಶ:	ಅಕ್ಷಾಂಶ 16."01"3412 ರೇಖಾಂಶ 75."16"2965
ಗ್ರಾಮ:	ತೋಟ್ಟುಗಟ್ಟಿ
ತಾಲೂಕು:	ರಾಮದುರ್ಗ
ಜಿಲ್ಲೆ:	ಬೆಳಗಾವಿ
ಕಾಮಗಾರಿ/ ಚಟುವಟಿಕೆಯ ಅಂದಾಜು ಮೊತ್ತ (ರೂಪಾಯಿಗಳಲ್ಲಿ)	490974/- (ನಾಲ್ಕು ಲಕ್ಷದ ತೋಂಭತ್ತು ಸಾವಿರದ ಒಂಭತ್ತು ನೂರಾ ಎಪ್ಪತ್ತಾಲ್ಕು ಮಾತ್ರ)
ಕಾಮಗಾರಿ/ ಚಟುವಟಿಕೆಯ ಕುರಿತು ಸಂಕ್ಷಿಪ್ತ ವಿವರ (ಸಮುದಾಯ ಕಾಮಗಾರಿಯಾಗಿದ್ದರೆ ಅಂದಾಜು ನೀರು ಸಂಗ್ರಹಣೆ (Cubic Meter), ರಕ್ಷಣಾತ್ಮಕ ನೀರಾವರಿ ಪ್ರದೇಶ, ಫಲಾನುಭವಿಗಳ ಸಂಖ್ಯೆ ವೈಯಕ್ತಿಕ ಕಾಮಗಾರಿಯಾಗಿದ್ದರೆ, ಫಲಾನುಭವಿ ಹೆಸರು, ಚಟುವಟಿಕೆಯಿಂದ ಪಡೆಯುತ್ತಿರುವ ಲಾಭ)	<p>ವೈಯಕ್ತಿಕ ಕಾಮಗಾರಿ</p> <p>ಫಲಾನುಭವಿಗಳ ಹೆಸರು: ಚನ್ನಪ್ಪ ಹೊ ಚನ್ನಶೇಟ್ಟಿ ಮತ್ತು ಇತರರು.</p> <p>ಫಲಾನುಭವಿಸಂಖ್ಯೆ:62ಜನ</p> <p>ಚಟುವಟಿಕೆಯಿಂದ ಪಡೆಯುತ್ತಿರುವ ಲಾಭ : ಇದ್ದು.57.77 ಹೆಕ್ಟಾರ್ ಕ್ಷೇತ್ರಬದು ನಿರ್ಮಾಣವಾಗಿದ್ದು,ಮಣ್ಣಿನ ಸಂರಕ್ಷಣೆ ಆಗುತ್ತದೆ.ಮತ್ತು ಬೆಳೆಗಳಿಗೆ ಹೆಚ್ಚಿನ ತೇವಾಂಶ ಒದಗಿಸುತ್ತದೆ. ಹಾಗೂ ಹೆಚ್ಚಿನ ಇಳುವರಿ ಪಡೆಯಬಹುದಾಗಿದೆ.</p>

ಜಲಾನಯನ ಯೋಜನೆಗಳ ಚಟುವಟಿಕೆ/ ಕಾಮಗಾರಿಗಳ ಸಂಕ್ಷಿಪ್ತ ಮಾಹಿತಿ

ಯೋಜನೆಯ ಹೆಸರು:	ಪ್ರಧಾನ ಮಂತ್ರಿ ಕೃಷಿ ಸಿಂಚಾಯಿ ಯೋಜನೆ-ಜಲಾನಯನ ಅಭಿವೃದ್ಧಿ ಘಟಕ 2.0
ವರ್ಷ:	2021-22

ಕಾಮಗಾರಿ/ ಚಟುವಟಿಕೆಯ ಹೆಸರು:	ಕ್ಷೇತ್ರಬದು-1
ಕಾಮಗಾರಿ/ಚಟುವಟಿಕೆಯ ಛಾಯಾಚಿತ್ರ (photo with Lat & Long)	
ಸರ್ವೆ ನಂಬರ್:	10.11.12.13.14.ಒಟ್ಟು 31.62 ಹೇಕ್ಟಾರ್
ಅಕ್ಷಾಂಶ ಮತ್ತು ರೇಖಾಂಶ:	ಅಕ್ಷಾಂಶ 16."02"4749 ರೇಖಾಂಶ 75."14"4047
ಗ್ರಾಮ:	ಕೇಸರಗೋಪ್ಪ
ತಾಲ್ಲೂಕು:	ರಾಮದುರ್ಗ
ಜಿಲ್ಲೆ:	ಬೆಳಗಾವಿ
ಕಾಮಗಾರಿ/ ಚಟುವಟಿಕೆಯ ಅಂದಾಜು ಮೊತ್ತ (ರೂಪಾಯಿಗಳಲ್ಲಿ)	292255/- (ಎರಡು ಲಕ್ಷದ ತೊಂಬತ್ತೇರಡು ಸಾವಿರದ ಎರಡು ನೂರಾ ಐವತ್ತೈದು ಮಾತ್ರ)
ಕಾಮಗಾರಿ/ ಚಟುವಟಿಕೆಯ ಕುರಿತು ಸಂಕ್ಷಿಪ್ತ ವಿವರ (ಸಮುದಾಯ ಕಾಮಗಾರಿಯಾಗಿದ್ದರೆ ಅಂದಾಜು ನೀರು ಸಂಗ್ರಹಣೆ (Cubic Meter), ರಕ್ಷಣಾತ್ಮಕ ನೀರಾವರಿ ಪ್ರದೇಶ, ಫಲಾನುಭವಿಗಳ ಸಂಖ್ಯೆ ವೈಯಕ್ತಿಕ ಕಾಮಗಾರಿಯಾಗಿದ್ದರೆ, ಫಲಾನುಭವಿ ಹೆಸರು, ಚಟುವಟಿಕೆಯಿಂದಪಡೆಯುತ್ತಿರುವಲಾಭ)	<p>ವೈಯಕ್ತಿಕ ಕಾಮಗಾರಿ</p> <p>ಫಲಾನುಭವಿಗಳ ಹೆಸರು: ವಿಜೇಂದ್ರ ಆ ನಿಂಬಾಳಕರ ಮತ್ತು ಇತರರು.</p> <p>ಫಲಾನುಭವಸಂಖ್ಯೆ:18ಜನ</p> <p>ಚಟುವಟಿಕೆಯಿಂದ ಪಡೆಯುತ್ತಿರುವ ಲಾಭ : ಇದ್ದು.31.62 ಹೇಕ್ಟಾರ್ ಕ್ಷೇತ್ರಬದು ನಿರ್ಮಾಣವಾಗಿದ್ದು.ಮಣ್ಣಿನ ಸಂರಕ್ಷಣೆ ಆಗುತ್ತದೆ.ಮತ್ತು ಬೆಳೆಗಳಿಗೆ ಹೆಚ್ಚಿನ ತೇವಾಂಶ ಒದಗಿಸುತ್ತದೆ. ಹಾಗೂ ಹೆಚ್ಚಿನ ಇಳುವರಿ ಪಡೆಯಬಹುದಾಗಿದೆ.</p>


ಜಲಾನಯನ ಯೋಜನೆಗಳ ಚಟುವಟಿಕೆ/ ಕಾಮಗಾರಿಗಳ ಸಂಕ್ಷಿಪ್ತ ಮಾಹಿತಿ

ಯೋಜನೆಯ ಹೆಸರು:	ಪ್ರಧಾನ ಮಂತ್ರಿ ಕೃಷಿ ಸಿಂಚಾಯಿ ಯೋಜನೆ-ಜಲಾನಯನ ಅಭಿವೃದ್ಧಿ ಘಟಕ 2.0
ವರ್ಷ:	2021-22
ಕಾಮಗಾರಿ/ ಚಟುವಟಿಕೆಯ ಹೆಸರು:	ಕ್ಷೇತ್ರಬದು-2
ಕಾಮಗಾರಿ/ಚಟುವಟಿಕೆಯ ಛಾಯಾಚಿತ್ರ (photo with Lat & Long)	
ಸರ್ವೆ ನಂಬರ್:	22.23.24.27.28.29.ಒಟ್ಟು 31.49 ಹೇಕ್ಟರ
ಅಕ್ಷಾಂಶ ಮತ್ತು ರೇಖಾಂಶ:	ಅಕ್ಷಾಂಶ 16."01"6263 ರೇಖಾಂಶ 75."15"5851
ಗ್ರಾಮ:	ಕೇಸರಗೋಪ್ಪ
ತಾಲ್ಲೂಕು:	ರಾಮದುರ್ಗ
ಜಿಲ್ಲೆ:	ಬೆಳಗಾವಿ
ಕಾಮಗಾರಿ/ ಚಟುವಟಿಕೆಯ ಅಂದಾಜು ಮೊತ್ತ (ರೂಪಾಯಿಗಳಲ್ಲಿ)	281855/- (ಎರಡು ಲಕ್ಷದ ಎಂಭತ್ತೊಂದು ಸಾವಿರದ ಎಂಟು ನೂರಾ ಐವತ್ತೈದು ಮಾತ್ರ)
ಕಾಮಗಾರಿ/ ಚಟುವಟಿಕೆಯ ಕುರಿತು ಸಂಕ್ಷಿಪ್ತ ವಿವರ (ಸಮುದಾಯ ಕಾಮಗಾರಿಯಾಗಿದ್ದರೆ ಅಂದಾಜು ನೀರು ಸಂಗ್ರಹಣೆ (Cubic Meter), ರಕ್ಷಣಾತ್ಮಕ ನೀರಾವರಿ ಪ್ರದೇಶ, ಫಲಾನುಭವಿಗಳ ಸಂಖ್ಯೆ, ವೈಯಕ್ತಿಕ ಕಾಮಗಾರಿಯಾಗಿದ್ದರೆ, ಫಲಾನುಭವಿ ಹೆಸರು, ಚಟುವಟಿಕೆಯಿಂದಪಡೆಯುತ್ತಿರುವಲಾಭ)	<p>ವೈಯಕ್ತಿಕ ಕಾಮಗಾರಿ</p> <p>ಫಲಾನುಭವಿಗಳ ಹೆಸರು: ಬಸವ್ವಾ ನಿಂಗಪ್ಪ ಕೋಡ್ಲಿವಾಡ ಮತ್ತು ಇತರರು.</p> <p>ಫಲಾನುಭವಸಂಖ್ಯೆ:18ಜನ</p> <p>ಚಟುವಟಿಕೆಯಿಂದ ಪಡೆಯುತ್ತಿರುವ ಲಾಭ : ಇದ್ದು.31.49 ಹೇಕ್ಟರ ಕ್ಷೇತ್ರಬದು ನಿರ್ಮಾಣವಾಗಿದ್ದು.ಮಣ್ಣಿನ ಸಂರಕ್ಷಣೆ ಆಗುತ್ತದೆ.ಮತ್ತು ಬೆಳೆಗಳಿಗೆ ಹೆಚ್ಚಿನ ತೇವಾಂಶ ಬದಗಿಸುತ್ತದೆ. ಹಾಗೂ ಹೆಚ್ಚಿನ ಇಳುವರಿ ಪಡೆಯಬಹುದಾಗಿದೆ</p>


ಜಲಾನಯನ ಯೋಜನೆಗಳ ಚಟುವಟಿಕೆ/ ಕಾಮಗಾರಿಗಳ ಸಂಕ್ಷಿಪ್ತ ಮಾಹಿತಿ

ಯೋಜನೆಯ ಹೆಸರು:	ಪ್ರಧಾನ ಮಂತ್ರಿ ಕೃಷಿ ಸಿಂಚಾಯಿ ಯೋಜನೆ-ಜಲಾನಯನ ಅಭಿವೃದ್ಧಿ ಘಟಕ 2.0
ವರ್ಷ:	2021-22
ಕಾಮಗಾರಿ/ ಚಟುವಟಿಕೆಯ ಹೆಸರು:	ಕ್ಷೇತ್ರಬದು-1
ಕಾಮಗಾರಿ/ಚಟುವಟಿಕೆಯ ಛಾಯಾಚಿತ್ರ (photo with Lat & Long)	
ಸರ್ವೆ ನಂಬರ್:	35.37.38.39.40.41 ಒಟ್ಟು 55.56 ಹೇಕ್ಟೇರ
ಅಕ್ಷಾಂಶ ಮತ್ತು ರೇಖಾಂಶ:	ಅಕ್ಷಾಂಶ 16."09"2261 ರೇಖಾಂಶ 75."15"7011
ಗ್ರಾಮ:	ಕಾಮನಕೋಪ್ಪ
ತಾಲೂಕು:	ರಾಮದುರ್ಗ
ಜಿಲ್ಲೆ:	ಬೆಳಗಾವಿ
ಕಾಮಗಾರಿ/ ಚಟುವಟಿಕೆಯ ಅಂದಾಜು ಮೊತ್ತ (ರೂಪಾಯಿಗಳಲ್ಲಿ)	468562/- (ನಾಲ್ಕು ಲಕ್ಷದ ಅರವತ್ತೆಂಟು ಸಾವಿರದ ಐದು ನೂರಾ ಅರವತ್ತೇರಡು ಮಾತ್ರ)
ಕಾಮಗಾರಿ/ ಚಟುವಟಿಕೆಯ ಕುರಿತು ಸಂಕ್ಷಿಪ್ತ ವಿವರ (ಸಮುದಾಯ ಕಾಮಗಾರಿಯಾಗಿದ್ದರೆ ಅಂದಾಜು ನೀರು ಸಂಗ್ರಹಣೆ (Cubic Meter), ರಕ್ಷಣಾತ್ಮಕ ನೀರಾವರಿ ಪ್ರದೇಶ, ಫಲಾನುಭವಿಗಳ ಸಂಖ್ಯೆ ವೈಯಕ್ತಿಕ ಕಾಮಗಾರಿಯಾಗಿದ್ದರೆ, ಫಲಾನುಭವಿ ಹೆಸರು, ಚಟುವಟಿಕೆಯಿಂದಪಡೆಯುತ್ತಿರುವಲಾಭ)	<p>ವೈಯಕ್ತಿಕ ಕಾಮಗಾರಿ</p> <p>ಫಲಾನುಭವಿಗಳ ಹೆಸರು: ಅಡಿವೇಪ್ಪ ಹನಮಂತ ಕೇರಿ ಮತ್ತು ಇತರರು.</p> <p>ಫಲಾನುಭವಸಂಖ್ಯೆ:35ಜನ</p> <p>ಚಟುವಟಿಕೆಯಿಂದ ಪಡೆಯುತ್ತಿರುವ ಲಾಭ : ಇದ್ದು.55.56 ಹೇಕ್ಟೇರ ಕ್ಷೇತ್ರಬದು ನಿರ್ಮಾಣವಾಗಿದ್ದು.ಮಣ್ಣಿನ ಸಂರಕ್ಷಣೆ ಆಗುತ್ತದೆ.ಮತ್ತು ಬೆಳೆಗಳಿಗೆ ಹೆಚ್ಚಿನ ತೇವಾಂಶ ಬದಗಿಸುತ್ತದೆ. ಹಾಗೂ ಹೆಚ್ಚಿನ ಇಳುವರಿ ಪಡೆಯಬಹುದಾಗಿದೆ.</p>

ಜಲಾನಯನ ಯೋಜನೆಗಳ ಚಟುವಟಿಕೆ/ ಕಾಮಗಾರಿಗಳ ಸಂಕ್ಷಿಪ್ತ ಮಾಹಿತಿ

ಯೋಜನೆಯ ಹೆಸರು:	ಪ್ರಧಾನ ಮಂತ್ರಿ ಕೃಷಿ ಸಿಂಚಾಯಿ ಯೋಜನೆ-ಜಲಾನಯನ ಅಭಿವೃದ್ಧಿ ಘಟಕ 2.0
ವರ್ಷ:	2021-22
ಕಾಮಗಾರಿ/ ಚಟುವಟಿಕೆಯ ಹೆಸರು:	ಕ್ಷೇತ್ರಬದು-2
ಕಾಮಗಾರಿ/ಚಟುವಟಿಕೆಯ ಛಾಯಾಚಿತ್ರ (photo with Lat & Long)	 <p>Latitude: 16.104388 Longitude: 75.167219 Elevation: 621.37±100 m Accuracy: 44.9 m Time: 23-03-2022 16:18 Note: p.m.ksy.wDc.2.0.village... s.no.11/2...ಎ.8..00...4d7d...</p>
ಸರ್ವೆ ನಂಬರ್:	28.29.30.31.33.34.35 ಒಟ್ಟು 53.59 ಹೇಕ್ಟರ
ಅಕ್ಷಾಂಶ ಮತ್ತು ರೇಖಾಂಶ:	ಅಕ್ಷಾಂಶ 16."10"4388 ರೇಖಾಂಶ 75."16"7219
ಗ್ರಾಮ:	ಕಾಮನಕೋಪ್ಪ
ತಾಲೂಕು:	ರಾಮದುರ್ಗ
ಜಿಲ್ಲೆ:	ಬೆಳಗಾವಿ
ಕಾಮಗಾರಿ/ ಚಟುವಟಿಕೆಯ ಅಂದಾಜು ಮೊತ್ತ (ರೂಪಾಯಿಗಳಲ್ಲಿ)	488011/- (ನಾಲ್ಕು ಲಕ್ಷದ ಎಂಭತ್ತೆಂಟು ಸಾವಿರದ ಹನ್ನೊಂದು ಮಾತ್ರ)
ಕಾಮಗಾರಿ/ ಚಟುವಟಿಕೆಯ ಕುರಿತು ಸಂಕ್ಷಿಪ್ತ ವಿವರ (ಸಮುದಾಯ ಕಾಮಗಾರಿಯಾಗಿದ್ದರೆ ಅಂದಾಜು ನೀರು ಸಂಗ್ರಹಣೆ (Cubic Meter), ರಕ್ಷಣಾತ್ಮಕ ನೀರಾವರಿ ಪ್ರದೇಶ, ಫಲಾನುಭವಿಗಳ ಸಂಖ್ಯೆ ವೈಯಕ್ತಿಕ ಕಾಮಗಾರಿಯಾಗಿದ್ದರೆ, ಫಲಾನುಭವಿ ಹೆಸರು, ಚಟುವಟಿಕೆಯಿಂದಪಡೆಯುತ್ತಿರುವಲಾಭ)	<p>ವೈಯಕ್ತಿಕ ಕಾಮಗಾರಿ</p> <p>ಫಲಾನುಭವಿಗಳ ಹೆಸರು: ಬಸವರಾಜ ಶಿವರಾಯಪ್ಪ ವನಜೋಳ ಮತ್ತು ಇತರರು.</p> <p>ಫಲಾನುಭವಸಂಖ್ಯೆ:34ಜನ</p> <p>ಚಟುವಟಿಕೆಯಿಂದ ಪಡೆಯುತ್ತಿರುವ ಲಾಭ : ಇದ್ದು.53.59 ಹೇಕ್ಟರ ಕ್ಷೇತ್ರಬದು ನಿರ್ಮಾಣವಾಗಿದ್ದು.ಮಣ್ಣಿನ ಸಂರಕ್ಷಣೆ ಆಗುತ್ತದೆ.ಮತ್ತು ಬೆಳೆಗಳಿಗೆ ಹೆಚ್ಚಿನ ತೇವಾಂಶ ಬದಗಿಸುತ್ತದೆ. ಹಾಗೂ ಹೆಚ್ಚಿನ ಇಳುವರಿ ಪಡೆಯಬಹುದಾಗಿದೆ.</p>

ಜಲಾನಯನ ಯೋಜನೆಗಳ ಚಟುವಟಿಕೆ/ ಕಾಮಗಾರಿಗಳ ಸಂಕ್ಷಿಪ್ತ ಮಾಹಿತಿ

ಯೋಜನೆಯ ಹೆಸರು:	ಪ್ರಧಾನ ಮಂತ್ರಿ ಕೃಷಿ ಸಿಂಚಾಯಿ ಯೋಜನೆ-ಜಲಾನಯನ ಅಭಿವೃದ್ಧಿ ಘಟಕ 2.0
ವರ್ಷ:	2021-22
ಕಾಮಗಾರಿ/ ಚಟುವಟಿಕೆಯ ಹೆಸರು:	ಕ್ಷೇತ್ರಬದು-3
ಕಾಮಗಾರಿ/ಚಟುವಟಿಕೆಯ ಧಾರಾಚಿತ್ರ (photo with Lat & Long)	
ಸರ್ವೆ ನಂಬರ್:	18.19.20.21.22.23.24.25.26.27 ಒಟ್ಟು 52.23 ಹೆಕ್ಟೇರ
ಅಕ್ಷಾಂಶ ಮತ್ತು ರೇಖಾಂಶ:	ಅಕ್ಷಾಂಶ 16."09"6666 ರೇಖಾಂಶ 75."16"0331
ಗ್ರಾಮ:	ಕಾಮನಕೋಪ್ಪ
ತಾಲ್ಲೂಕ:	ರಾಮದುರ್ಗ
ಜಿಲ್ಲೆ:	ಬೆಳಗಾವಿ
ಕಾಮಗಾರಿ/ ಚಟುವಟಿಕೆಯ ಅಂದಾಜು ಮೊತ್ತ (ರೂಪಾಯಿಗಳಲ್ಲಿ)	489408/- (ನಾಲ್ಕು ಲಕ್ಷದ ಎಂಭತ್ತೊಂಭತ್ತು ಸಾವಿರದ ನಾಲ್ಕು ನೂರಾ ಎಂಟು ಮಾತ್ರ)
ಕಾಮಗಾರಿ/ ಚಟುವಟಿಕೆಯ ಕುರಿತು ಸಂಕ್ಷಿಪ್ತ ವಿವರ (ಸಮುದಾಯ ಕಾಮಗಾರಿಯಾಗಿದ್ದರೆ ಅಂದಾಜು ನೀರು ಸಂಗ್ರಹಣೆ (Cubic Meter), ರಕ್ಷಣಾತ್ಮಕ ನೀರಾವರಿ ಪ್ರದೇಶ, ಫಲಾನುಭವಿಗಳ ಸಂಖ್ಯೆ, ವೈಯಕ್ತಿಕ ಕಾಮಗಾರಿಯಾಗಿದ್ದರೆ, ಫಲಾನುಭವಿ ಹೆಸರು, ಚಟುವಟಿಕೆಯಿಂದ ಪಡೆಯುತ್ತಿರುವ ಲಾಭ)	ವೈಯಕ್ತಿಕ ಕಾಮಗಾರಿ ಫಲಾನುಭವಿಗಳ ಹೆಸರು: ಬಸಯ್ಯಾ ರಾಚಯ್ಯಾ ಹಿರೇಮಠ ಮತ್ತು ಇತರರು. ಫಲಾನುಭವಸಂಖ್ಯೆ:53ಜನ ಚಟುವಟಿಕೆಯಿಂದ ಪಡೆಯುತ್ತಿರುವ ಲಾಭ : ಇದ್ದು.52.23 ಹೆಕ್ಟೇರ ಕ್ಷೇತ್ರಬದು ನಿರ್ಮಾಣವಾಗಿದ್ದು.ಮಣ್ಣಿನ ಸಂರಕ್ಷಣೆ ಆಗುತ್ತದೆ.ಮತ್ತು ಬೆಳೆಗಳಿಗೆ ಹೆಚ್ಚಿನ ತೇವಾಂಶ ಬದಗಿಸುತ್ತದೆ. ಹಾಗೂ ಹೆಚ್ಚಿನ ಇಳುವರಿ ಪಡೆಯಬಹುದಾಗಿದೆ.


ಜಲಾನಯನ ಯೋಜನೆಗಳ ಚಟುವಟಿಕೆ/ ಕಾಮಗಾರಿಗಳ ಸಂಕ್ಷಿಪ್ತ ಮಾಹಿತಿ

ಯೋಜನೆಯ ಹೆಸರು:	ಪ್ರಧಾನ ಮಂತ್ರಿ ಕೃಷಿ ಸಿಂಚಾಯಿ ಯೋಜನೆ-ಜಲಾನಯನ ಅಭಿವೃದ್ಧಿ ಘಟಕ 2.0
ವರ್ಷ:	2021-22
ಕಾಮಗಾರಿ/ ಚಟುವಟಿಕೆಯ ಹೆಸರು:	ಕ್ಷೇತ್ರಬದು-1
ಕಾಮಗಾರಿ/ಚಟುವಟಿಕೆಯ ಛಾಯಾಚಿತ್ರ (photo with Lat & Long)	 <p>Latitude: 16.115285 Longitude: 75.144942 Elevation: 544.31 m Accuracy: 52.3 m Time: 08-05-2022 10:45 Note: Hirekappa samiti Hirekappa 5 no 27 Hirekappa</p>
ಸರ್ವೆ ನಂಬರ್:	161162.163.271.272.273.274.275.254.255.256.257.258.259.276 ಒಟ್ಟು 55.15 ಹೆಕ್ಟೇರ್
ಅಕ್ಷಾಂಶ ಮತ್ತು ರೇಖಾಂಶ:	ಅಕ್ಷಾಂಶ 16."11"5285 ರೇಖಾಂಶ 75."14"4942
ಗ್ರಾಮ:	ಹಿರೇಕೋಪ್ಪ ಕೆ ಎಸ್.
ತಾಲ್ಲೂಕು:	ರಾಮದುರ್ಗ
ಜಿಲ್ಲೆ:	ಬೆಳಗಾವಿ
ಕಾಮಗಾರಿ/ ಚಟುವಟಿಕೆಯ ಅಂದಾಜು ಮೊತ್ತ (ರೂಪಾಯಿಗಳಲ್ಲಿ)	488516/- (ನಾಲ್ಕು ಲಕ್ಷದ ಎಂಭತ್ತೆಂಟು ಸಾವಿರದ ಐದು ನೂರಾ ಹದಿನಾರು ಮಾತ್ರ)
ಕಾಮಗಾರಿ/ ಚಟುವಟಿಕೆಯ ಕುರಿತು ಸಂಕ್ಷಿಪ್ತ ವಿವರ (ಸಮುದಾಯ ಕಾಮಗಾರಿಯಾಗಿದ್ದರೆ ಅಂದಾಜು ನೀರು ಸಂಗ್ರಹಣೆ (Cubic Meter), ರಕ್ಷಣಾತ್ಮಕ ನೀರಾವರಿ ಪ್ರದೇಶ, ಫಲಾನುಭವಿಗಳ ಸಂಖ್ಯೆ, ವೈಯಕ್ತಿಕ ಕಾಮಗಾರಿಯಾಗಿದ್ದರೆ, ಫಲಾನುಭವಿ ಹೆಸರು, ಚಟುವಟಿಕೆಯಿಂದ ಪಡೆಯುತ್ತಿರುವ ಲಾಭ)	<p>ವೈಯಕ್ತಿಕ ಕಾಮಗಾರಿ</p> <p>ಫಲಾನುಭವಿಗಳ ಹೆಸರು: ಶ್ರೀಶೈಲಪ್ಪ ಅಲ್ಲಪ್ಪ ಕೇರಿ ಮತ್ತು ಇತರರು.</p> <p>ಫಲಾನುಭವಸಂಖ್ಯೆ: 49 ಜನ</p> <p>ಚಟುವಟಿಕೆಯಿಂದ ಪಡೆಯುತ್ತಿರುವ ಲಾಭ : ಇದ್ದು 55.15 ಹೆಕ್ಟೇರ್ ಕ್ಷೇತ್ರಬದು ನಿರ್ಮಾಣವಾಗಿದ್ದು ಮಣ್ಣಿನ ಸಂರಕ್ಷಣೆ ಆಗುತ್ತದೆ ಮತ್ತು ಬೆಳೆಗಳಿಗೆ ಹೆಚ್ಚಿನ ತೇವಾಂಶ ಬದಗಿಸುತ್ತದೆ. ಹಾಗೂ ಹೆಚ್ಚಿನ ಇಳುವರಿ ಪಡೆಯಬಹುದಾಗಿದೆ.</p>

ಜಲಾನಯನ ಯೋಜನೆಗಳ ಚಟುವಟಿಕೆ/ ಕಾಮಗಾರಿಗಳ ಸಂಕ್ಷಿಪ್ತ ಮಾಹಿತಿ

ಯೋಜನೆಯ ಹೆಸರು:	ಪ್ರಧಾನ ಮಂತ್ರಿ ಕೃಷಿ ಸಿಂಚಾಯಿ ಯೋಜನೆ-ಜಲಾನಯನ ಅಭಿವೃದ್ಧಿ ಘಟಕ 2.0
ವರ್ಷ:	2021-22
ಕಾಮಗಾರಿ/ ಚಟುವಟಿಕೆಯ ಹೆಸರು:	ಕ್ಷೇತ್ರಬದು-2
ಕಾಮಗಾರಿ/ಚಟುವಟಿಕೆಯ ಛಾಯಾಚಿತ್ರ (photo with Lat & Long)	 <p>Latitude: 16.112374 Longitude: 75.135258 Elevation: 639.47±100 m Accuracy: 17.4 m Time: 12-04-2022 17:39 Note: ಕೆರೆಕೂಡ _467d8f1f -ವನ02642.25</p>
ಸರ್ವೆ ನಂಬರ್:	277.279.278.280.282.283.285 ಒಟ್ಟು 48.36 ಹೆಕ್ಟೇರ್
ಅಕ್ಷಾಂಶ ಮತ್ತು ರೇಖಾಂಶ:	ಅಕ್ಷಾಂಶ 16.°11'2374 ರೇಖಾಂಶ 75.°15'5258
ಗ್ರಾಮ:	ಹಿರೇಕೋಪ್ಪ ಕೆ ಎಸ್.
ತಾಲ್ಲೂಕು:	ರಾಮದುರ್ಗ
ಜಿಲ್ಲೆ:	ಬೆಳಗಾವಿ
ಕಾಮಗಾರಿ/ ಚಟುವಟಿಕೆಯ ಅಂದಾಜು ಮೊತ್ತ (ರೂಪಾಯಿಗಳಲ್ಲಿ)	442068/- (ನಾಲ್ಕು ಲಕ್ಷದ ನಲವತ್ತೇರಡು ಸಾವಿರದ ಅರವತ್ತೇಂಟು ಮಾತ್ರ)
ಕಾಮಗಾರಿ/ ಚಟುವಟಿಕೆಯ ಕುರಿತು ಸಂಕ್ಷಿಪ್ತ ವಿವರ (ಸಮುದಾಯ ಕಾಮಗಾರಿಯಾಗಿದ್ದರೆ ಅಂದಾಜು ನೀರು ಸಂಗ್ರಹಣೆ (Cubic Meter), ರಕ್ಷಣಾತ್ಮಕ ನೀರಾವರಿ ಪ್ರದೇಶ, ಫಲಾನುಭವಿಗಳ ಸಂಖ್ಯೆ ವೈಯಕ್ತಿಕ ಕಾಮಗಾರಿಯಾಗಿದ್ದರೆ, ಫಲಾನುಭವಿ ಹೆಸರು, ಚಟುವಟಿಕೆಯಿಂದಪಡೆಯುತ್ತಿರುವಲಾಭ)	<p>ವೈಯಕ್ತಿಕ ಕಾಮಗಾರಿ ಫಲಾನುಭವಿಗಳ ಹೆಸರು: ಕೃಷ್ಣಪ್ಪ ಲಕ್ಷ್ಮಪ್ಪ ಚವರಡ್ಡಿ ಮತ್ತು ಇತರರು. ಫಲಾನುಭವಸಂಖ್ಯೆ:32ಜನ ಚಟುವಟಿಕೆಯಿಂದ ಪಡೆಯುತ್ತಿರುವ ಲಾಭ : ಇದ್ದು.55.15 ಹೆಕ್ಟೇರ್ ಕ್ಷೇತ್ರಬದು ನಿರ್ಮಾಣವಾಗಿದ್ದು,ಮಣ್ಣಿನ ಸಂರಕ್ಷಣೆ ಆಗುತ್ತದೆ.ಮತ್ತು ಬೆಳೆಗಳಿಗೆ ಹೆಚ್ಚಿನ ತೇವಾಂಶ ಒದಗಿಸುತ್ತದೆ. ಹಾಗೂ ಹೆಚ್ಚಿನ ಇಳುವರಿ ಪಡೆಯಬಹುದಾಗಿದೆ.</p>

ಜಲಾನಯನ ಯೋಜನೆಗಳ ಚಟುವಟಿಕೆ/ ಕಾಮಗಾರಿಗಳ ಸಂಕ್ಷಿಪ್ತ ಮಾಹಿತಿ

ಯೋಜನೆಯ ಹೆಸರು:	ಪ್ರಧಾನ ಮಂತ್ರಿ ಕೃಷಿ ಸಿಂಚಾಯಿ ಯೋಜನೆ-ಜಲಾನಯನ ಅಭಿವೃದ್ಧಿ ಘಟಕ 2.0
ವರ್ಷ:	2021-22
ಕಾಮಗಾರಿ/ ಚಟುವಟಿಕೆಯ ಹೆಸರು:	ಕ್ಷೇತ್ರಬದು-3
ಕಾಮಗಾರಿ/ಚಟುವಟಿಕೆಯ ಛಾಯಾಚಿತ್ರ (photo with Lat & Long)	 <p>Latitude: 16.093079 Longitude: 75.124624 Elevation: 656.54±100 m Accuracy: 14.9 m Time: 15-05-2022 09:53 Note: ಸ.ನಂ317/1=2+3+4+5/1 ಎ.4.2 ಕೂರಬದ 4d 10/1/2022</p>
ಸರ್ವೆ ನಂಬರ್:	189.199.200.193.194.195.250.251.252.288.249.246.247 ಒಟ್ಟು 42.58 ಹೆಕ್ಟಾರ್
ಅಕ್ಷಾಂಶ ಮತ್ತು ರೇಖಾಂಶ:	ಅಕ್ಷಾಂಶ 16."09"3079 ರೇಖಾಂಶ 75."12"4624
ಗ್ರಾಮ:	ಹಿರೇಕೋಪ್ಪ ಕೆ ಎಸ್.
ತಾಲೂಕು:	ರಾಮದುರ್ಗ
ಜಿಲ್ಲೆ:	ಬೆಳಗಾವಿ
ಕಾಮಗಾರಿ/ ಚಟುವಟಿಕೆಯ ಅಂದಾಜು ಮೊತ್ತ (ರೂಪಾಯಿಗಳಲ್ಲಿ)	395632/- (ಮೂರು ಲಕ್ಷದ ತೊಂಬತ್ತೈದು ಸಾವಿರದ ಆರು ನೂರಾ ಮೂವತ್ತೇರಡು ಮಾತ್ರ)
ಕಾಮಗಾರಿ/ ಚಟುವಟಿಕೆಯ ಕುರಿತು ಸಂಕ್ಷಿಪ್ತ ವಿವರ (ಸಮುದಾಯ ಕಾಮಗಾರಿಯಾಗಿದ್ದರೆ ಅಂದಾಜು ನೀರು ಸಂಗ್ರಹಣೆ (Cubic Meter), ರಕ್ಷಣಾತ್ಮಕ ನೀರಾವರಿ ಪ್ರದೇಶ, ಫಲಾನುಭವಿಗಳ ಸಂಖ್ಯೆ, ವೈಯಕ್ತಿಕ ಕಾಮಗಾರಿಯಾಗಿದ್ದರೆ, ಫಲಾನುಭವಿ ಹೆಸರು, ಚಟುವಟಿಕೆಯಿಂದ ಪಡೆಯುತ್ತಿರುವ ಲಾಭ)	<p>ವೈಯಕ್ತಿಕ ಕಾಮಗಾರಿ</p> <p>ಫಲಾನುಭವಿಗಳ ಹೆಸರು: ಸುಭಾಷ ರಾಮಪ್ಪ ಮಲ್ಲಿ ಮತ್ತು ಇತರರು.</p> <p>ಫಲಾನುಭವಸಂಖ್ಯೆ:50ಜನ</p> <p>ಚಟುವಟಿಕೆಯಿಂದ ಪಡೆಯುತ್ತಿರುವ ಲಾಭ : ಇದ್ದು.42.58 ಹೆಕ್ಟಾರ್ ಕ್ಷೇತ್ರಬದು ನಿರ್ಮಾಣವಾಗಿದ್ದು.ಮಣ್ಣಿನ ಸಂರಕ್ಷಣೆ ಆಗುತ್ತದೆ.ಮತ್ತು ಬೆಳೆಗಳಿಗೆ ಹೆಚ್ಚಿನ ತೇವಾಂಶ ಒದಗಿಸುತ್ತದೆ. ಹಾಗೂ ಹೆಚ್ಚಿನ ಇಳುವರಿ ಪಡೆಯಬಹುದಾಗಿದೆ.</p>


ಜಲಾನಯನ ಯೋಜನೆಗಳ ಚಟುವಟಿಕೆ/ ಕಾಮಗಾರಿಗಳ ಸಂಕ್ಷಿಪ್ತ ಮಾಹಿತಿ

ಯೋಜನೆಯ ಹೆಸರು:	ಪ್ರಧಾನ ಮಂತ್ರಿ ಕೃಷಿ ಸಿಂಚಾಯಿ ಯೋಜನೆ-ಜಲಾನಯನ ಅಭಿವೃದ್ಧಿ ಘಟಕ 2.0
ವರ್ಷ:	2021-22
ಕಾಮಗಾರಿ/ ಚಟುವಟಿಕೆಯ ಹೆಸರು:	ಕ್ಷೇತ್ರಬದು-4
ಕಾಮಗಾರಿ/ಚಟುವಟಿಕೆಯ ಛಾಯಾಚಿತ್ರ (photo with Lat & Long)	
ಸರ್ವೆ ನಂಬರ್:	196.197.198.235.236.237.238.239.240.241 ಒಟ್ಟು 42.57 ಹೆಕ್ಟಾರ್
ಅಕ್ಷಾಂಶ ಮತ್ತು ರೇಖಾಂಶ:	ಅಕ್ಷಾಂಶ 16."08"6963 ರೇಖಾಂಶ 75."13"1353
ಗ್ರಾಮ:	ಹಿರೇಕೋಪ್ಪ ಕೆ ಎಸ್.
ತಾಲೂಕು:	ರಾಮದುರ್ಗ
ಜಿಲ್ಲೆ:	ಬೆಳಗಾವಿ
ಕಾಮಗಾರಿ/ ಚಟುವಟಿಕೆಯ ಅಂದಾಜು ಮೊತ್ತ (ರೂಪಾಯಿಗಳಲ್ಲಿ)	420246/- (ನಾಲ್ಕು ಲಕ್ಷದ ಇಪ್ಪತ್ತು ಸಾವಿರದ ಎರಡು ನೂರಾ ನಲವತ್ತಾರು ಮಾತ್ರ)
ಕಾಮಗಾರಿ/ ಚಟುವಟಿಕೆಯ ಕುರಿತು ಸಂಕ್ಷಿಪ್ತ ವಿವರ (ಸಮುದಾಯ ಕಾಮಗಾರಿಯಾಗಿದ್ದರೆ ಅಂದಾಜು ನೀರು ಸಂಗ್ರಹಣೆ (Cubic Meter), ರಕ್ಷಣಾತ್ಮಕ ನೀರಾವರಿ ಪ್ರದೇಶ, ಫಲಾನುಭವಿಗಳ ಸಂಖ್ಯೆ ವೈಯಕ್ತಿಕ ಕಾಮಗಾರಿಯಾಗಿದ್ದರೆ, ಫಲಾನುಭವಿ ಹೆಸರು, ಚಟುವಟಿಕೆಯಿಂದಪಡೆಯುತ್ತಿರುವಲಾಭ)	ವೈಯಕ್ತಿಕ ಕಾಮಗಾರಿ ಫಲಾನುಭವಿಗಳ ಹೆಸರು: ದುಂಡಪ್ಪ ಈರಪ್ಪ ಕುರಬೇಟಿ ಮತ್ತು ಇತರರು. ಫಲಾನುಭವಸಂಖ್ಯೆ:51ಜನ ಚಟುವಟಿಕೆಯಿಂದ ಪಡೆಯುತ್ತಿರುವ ಲಾಭ : 42.57 ಹೆಕ್ಟಾರ್ ಕ್ಷೇತ್ರಬದು ನಿರ್ಮಾಣವಾಗಿದ್ದು, ಮಣ್ಣಿನ ಸಂರಕ್ಷಣೆ ಆಗುತ್ತದೆ ಮತ್ತು ಬೆಳೆಗಳಿಗೆ ಹೆಚ್ಚಿನ ತೇವಾಂಶ ಒದಗಿಸುತ್ತದೆ. ಹಾಗೂ ಹೆಚ್ಚಿನ ಇಳುವರಿ ಪಡೆಯಬಹುದಾಗಿದೆ.

ಜಲಾನಯನ ಯೋಜನೆಗಳ ಚಟುವಟಿಕೆ/ ಕಾಮಗಾರಿಗಳ ಸಂಕ್ಷಿಪ್ತ ಮಾಹಿತಿ

ಯೋಜನೆಯ ಹೆಸರು:	ಪ್ರಧಾನ ಮಂತ್ರಿ ಕೃಷಿ ಸಿಂಚಾಯಿ ಯೋಜನೆ-ಜಲಾನಯನ ಅಭಿವೃದ್ಧಿ ಘಟಕ 2.0
ವರ್ಷ:	2021-22
ಕಾಮಗಾರಿ/ ಚಟುವಟಿಕೆಯ ಹೆಸರು:	ಕ್ಷೇತ್ರಬದು-5
ಕಾಮಗಾರಿ/ಚಟುವಟಿಕೆಯ ಛಾಯಾಚಿತ್ರ (photo with Lat & Long)	
ಸರ್ವೆ ನಂಬರ್:	289.290.291.292.293.294 ಒಟ್ಟು 37.84 ಹೆಕ್ಟೇರ
ಅಕ್ಷಾಂಶ ಮತ್ತು ರೇಖಾಂಶ:	ಅಕ್ಷಾಂಶ 16."11"0143 ರೇಖಾಂಶ 75."15"7206
ಗ್ರಾಮ:	ಹಿರೇಕೋಪ್ಪ ಕೆ ಎಸ್.
ತಾಲೂಕು:	ರಾಮದುರ್ಗ
ಜಿಲ್ಲೆ:	ಬೆಳಗಾವಿ
ಕಾಮಗಾರಿ/ ಚಟುವಟಿಕೆಯ ಅಂದಾಜು ಮೊತ್ತ (ರೂಪಾಯಿಗಳಲ್ಲಿ)	373961/- (ಮೂರು ಲಕ್ಷದ ಎಪ್ಪತ್ತೊಂದು ಸಾವಿರದ ಒಂಭತ್ತು ನೂರಾ ಅರವತ್ತೊಂದು ಮಾತ್ರ)
ಕಾಮಗಾರಿ/ ಚಟುವಟಿಕೆಯ ಕುರಿತು ಸಂಕ್ಷಿಪ್ತ ವಿವರ (ಸಮುದಾಯ ಕಾಮಗಾರಿಯಾಗಿದ್ದರೆ ಅಂದಾಜು ನೀರು ಸಂಗ್ರಹಣೆ (Cubic Meter), ರಕ್ಷಣಾತ್ಮಕ ನೀರಾವರಿ ಪ್ರದೇಶ, ಫಲಾನುಭವಿಗಳ ಸಂಖ್ಯೆ ವೈಯಕ್ತಿಕ ಕಾಮಗಾರಿಯಾಗಿದ್ದರೆ, ಫಲಾನುಭವಿ ಹೆಸರು, ಚಟುವಟಿಕೆಯಿಂದಪಡೆಯುತ್ತಿರುವಲಾಭ)	<p>ವೈಯಕ್ತಿಕ ಕಾಮಗಾರಿ</p> <p>ಫಲಾನುಭವಿಗಳ ಹೆಸರು: ಫಕ್ರುಸಾಬ ಹಜರತಸಾಬ ಪತ್ತೇಖಾನ ಮತ್ತು ಇತರರು.</p> <p>ಫಲಾನುಭವಸಂಖ್ಯೆ:31ಜನ</p> <p>ಚಟುವಟಿಕೆಯಿಂದ ಪಡೆಯುತ್ತಿರುವ ಲಾಭ : 37.84 ಹೆಕ್ಟೇರ ಕ್ಷೇತ್ರಬದು ನಿರ್ಮಾಣವಾಗಿದ್ದು,ಮಣ್ಣಿನ ಸಂರಕ್ಷಣೆ ಆಗುತ್ತದೆ.ಮತ್ತು ಬೆಳೆಗಳಿಗೆ ಹೆಚ್ಚಿನ ತೇವಾಂಶ ಒದಗಿಸುತ್ತದೆ. ಹಾಗೂ ಹೆಚ್ಚಿನ ಇಳುವರಿ ಪಡೆಯಬಹುದಾಗಿದೆ.</p>


ಜಲಾನಯನ ಯೋಜನೆಗಳ ಚಟುವಟಿಕೆ/ ಕಾಮಗಾರಿಗಳ ಸಂಕ್ಷಿಪ್ತ ಮಾಹಿತಿ

ಯೋಜನೆಯ ಹೆಸರು:	ಪ್ರಧಾನ ಮಂತ್ರಿ ಕೃಷಿ ಸಿಂಚಾಯಿ ಯೋಜನೆ-ಜಲಾನಯನ ಅಭಿವೃದ್ಧಿ ಘಟಕ 2.0
ವರ್ಷ:	2021-22
ಕಾಮಗಾರಿ/ ಚಟುವಟಿಕೆಯ ಹೆಸರು:	ಕ್ಷೇತ್ರಬದು-4
ಕಾಮಗಾರಿ/ಚಟುವಟಿಕೆಯ ಛಾಯಾಚಿತ್ರ (photo with Lat & Long)	
ಸರ್ವೆ ನಂಬರ್:	1.2.3.4.5.6.7.8.9.10 ಒಟ್ಟು 44.39 ಹೆಕ್ಟೇರ್
ಅಕ್ಷಾಂಶ ಮತ್ತು ರೇಖಾಂಶ:	ಅಕ್ಷಾಂಶ 16."09"8454 ರೇಖಾಂಶ 75."16"2478
ಗ್ರಾಮ:	ಕಾಮನಕೋಪ್ಪ
ತಾಲ್ಲೂಕು:	ರಾಮದುರ್ಗ
ಜಿಲ್ಲೆ:	ಬೆಳಗಾವಿ
ಕಾಮಗಾರಿ/ ಚಟುವಟಿಕೆಯ ಅಂದಾಜು ಮೊತ್ತ (ರೂಪಾಯಿಗಳಲ್ಲಿ)	414291/- (ನಾಲ್ಕು ಲಕ್ಷದ ಹದಿನಾಲ್ಕು ಸಾವಿರದ ಎರಡು ನೂರಾ ತೋಂಭತ್ತೊಂದು ಮಾತ್ರ)
ಕಾಮಗಾರಿ/ ಚಟುವಟಿಕೆಯ ಕುರಿತು ಸಂಕ್ಷಿಪ್ತ ವಿವರ (ಸಮುದಾಯ ಕಾಮಗಾರಿಯಾಗಿದ್ದರೆ ಅಂದಾಜು ನೀರು ಸಂಗ್ರಹಣೆ (Cubic Meter), ರಕ್ಷಣಾತ್ಮಕ ನೀರಾವರಿ ಪ್ರದೇಶ, ಫಲಾನುಭವಿಗಳ ಸಂಖ್ಯೆ ವೈಯಕ್ತಿಕ ಕಾಮಗಾರಿಯಾಗಿದ್ದರೆ, ಫಲಾನುಭವಿ ಹೆಸರು, ಚಟುವಟಿಕೆಯಿಂದ ಪಡೆಯುತ್ತಿರುವ ಲಾಭ)	<p>ವೈಯಕ್ತಿಕ ಕಾಮಗಾರಿ</p> <p>ಫಲಾನುಭವಿಗಳ ಹೆಸರು: ಭೀಮಪ್ಪ ವೆಂಕಪ್ಪ ಕುರಿ ಮತ್ತು ಇತರರು.</p> <p>ಫಲಾನುಭವಸಂಖ್ಯೆ: 42 ಜನ</p> <p>ಚಟುವಟಿಕೆಯಿಂದ ಪಡೆಯುತ್ತಿರುವ ಲಾಭ : 44.39 ಹೆಕ್ಟೇರ್ ಕ್ಷೇತ್ರಬದು ನಿರ್ಮಾಣವಾಗಿದ್ದು, ಮಣ್ಣಿನ ಸಂರಕ್ಷಣೆ ಆಗುತ್ತದೆ ಮತ್ತು ಬೆಳೆಗಳಿಗೆ ಹೆಚ್ಚಿನ ತೇವಾಂಶ ಒದಗಿಸುತ್ತದೆ. ಹಾಗೂ ಹೆಚ್ಚಿನ ಇಳುವರಿ ಪಡೆಯಬಹುದಾಗಿದೆ.</p>

ಜಲಾನಯನ ಯೋಜನೆಗಳ ಚಟುವಟಿಕೆ/ ಕಾಮಗಾರಿಗಳ ಸಂಕ್ಷಿಪ್ತ ಮಾಹಿತಿ

ಯೋಜನೆಯ ಹೆಸರು:	ಪ್ರಧಾನ ಮಂತ್ರಿ ಕೃಷಿ ಸಿಂಚಾಯಿ ಯೋಜನೆ-ಜಲಾನಯನ ಅಭಿವೃದ್ಧಿ ಘಟಕ 2.0
ವರ್ಷ:	2021-22
ಕಾಮಗಾರಿ/ ಚಟುವಟಿಕೆಯ ಹೆಸರು:	ಕ್ಷೇತ್ರಬದು-5
ಕಾಮಗಾರಿ/ಚಟುವಟಿಕೆಯ ಛಾಯಾಚಿತ್ರ (photo with Lat & Long)	
ಸರ್ವೆ ನಂಬರ್:	11.12.13.14.15.16 ಒಟ್ಟು 43.28 ಹೆಕ್ಟೇರ
ಅಕ್ಷಾಂಶ ಮತ್ತು ರೇಖಾಂಶ:	ಅಕ್ಷಾಂಶ 16."10"4277 ರೇಖಾಂಶ 75."16"8474
ಗ್ರಾಮ:	ಕಾಮನಕೋಪ್ಪ
ತಾಲ್ಲೂಕು:	ರಾಮದುರ್ಗ
ಜಿಲ್ಲೆ:	ಬೆಳಗಾವಿ
ಕಾಮಗಾರಿ/ ಚಟುವಟಿಕೆಯ ಅಂದಾಜು ಮೊತ್ತ (ರೂಪಾಯಿಗಳಲ್ಲಿ)	425895/- (ನಾಲ್ಕು ಲಕ್ಷದ ಇಪ್ಪತ್ತೈದು ಸಾವಿರದ ಎಂಟು ನೂರಾ ತೋಂಭತ್ತೈದು ಮಾತ್ರ)
ಕಾಮಗಾರಿ/ ಚಟುವಟಿಕೆಯ ಕುರಿತು ಸಂಕ್ಷಿಪ್ತ ವಿವರ (ಸಮುದಾಯ ಕಾಮಗಾರಿಯಾಗಿದ್ದರೆ ಅಂದಾಜು ನೀರು ಸಂಗ್ರಹಣೆ (Cubic Meter), ರಕ್ಷಣಾತ್ಮಕ ನೀರಾವರಿ ಪ್ರದೇಶ, ಫಲಾನುಭವಿಗಳ ಸಂಖ್ಯೆ ವೈಯಕ್ತಿಕ ಕಾಮಗಾರಿಯಾಗಿದ್ದರೆ, ಫಲಾನುಭವಿ ಹೆಸರು, ಚಟುವಟಿಕೆಯಿಂದ ಪಡೆಯುತ್ತಿರುವ ಲಾಭ)	<p>ವೈಯಕ್ತಿಕ ಕಾಮಗಾರಿ</p> <p>ಫಲಾನುಭವಿಗಳ ಹೆಸರು: ಬಾಲಪ್ಪ ದುರಗಪ್ಪ ಮಾದರ ಮತ್ತು ಇತರರು.</p> <p>ಫಲಾನುಭವಸಂಖ್ಯೆ: 33ಜನ</p> <p>ಚಟುವಟಿಕೆಯಿಂದ ಪಡೆಯುತ್ತಿರುವ ಲಾಭ : 43.38 ಹೆಕ್ಟೇರ ಕ್ಷೇತ್ರಬದು ನಿರ್ಮಾಣವಾಗಿದ್ದು, ಮಣ್ಣಿನ ಸಂರಕ್ಷಣೆ ಆಗುತ್ತದೆ ಮತ್ತು ಬೆಳೆಗಳಿಗೆ ಹೆಚ್ಚಿನ ತೇವಾಂಶ ಒದಗಿಸುತ್ತದೆ. ಹಾಗೂ ಹೆಚ್ಚಿನ ಇಳುವರಿ ಪಡೆಯಬಹುದಾಗಿದೆ.</p>


ಜಲಾನಯನ ಯೋಜನೆಗಳ ಚಟುವಟಿಕೆ/ ಕಾಮಗಾರಿಗಳ ಸಂಕ್ಷಿಪ್ತ ಮಾಹಿತಿ

ಯೋಜನೆಯ ಹೆಸರು:	ಪ್ರಧಾನ ಮಂತ್ರಿ ಕೃಷಿ ಸಿಂಚಾಯಿ ಯೋಜನೆ-ಜಲಾನಯನ ಅಭಿವೃದ್ಧಿ ಘಟಕ 2.0
ವರ್ಷ:	2021-22
ಕಾಮಗಾರಿ/ ಚಟುವಟಿಕೆಯ ಹೆಸರು:	ಕ್ಷೇತ್ರಬದು-1
ಕಾಮಗಾರಿ/ಚಟುವಟಿಕೆಯ ಛಾಯಾಚಿತ್ರ (photo with Lat & Long)	
ಸರ್ವೆ ನಂಬರ್:	58.59.60 ಒಟ್ಟು 36.53 ಹೆಕ್ಟೇರ್
ಅಕ್ಷಾಂಶ ಮತ್ತು ರೇಖಾಂಶ:	ಅಕ್ಷಾಂಶ 16."08"3271 ರೇಖಾಂಶ 75."14"0828
ಗ್ರಾಮ:	ಗುದಗೋಪ್ಪ
ತಾಲ್ಲೂಕು:	ರಾಮದುರ್ಗ
ಜಿಲ್ಲೆ:	ಬೆಳಗಾವಿ
ಕಾಮಗಾರಿ/ ಚಟುವಟಿಕೆಯ ಅಂದಾಜು ಮೊತ್ತ (ರೂಪಾಯಿಗಳಲ್ಲಿ)	346482/- (ಮೂರು ಲಕ್ಷದ ನಲವತ್ತಾರು ಸಾವಿರದ ನಾಲ್ಕು ನೂರಾ ಎಂಭತ್ತೇರಡು ಮಾತ್ರ)
ಕಾಮಗಾರಿ/ ಚಟುವಟಿಕೆಯ ಕುರಿತು ಸಂಕ್ಷಿಪ್ತ ವಿವರ (ಸಮುದಾಯ ಕಾಮಗಾರಿಯಾಗಿದ್ದರೆ ಅಂದಾಜು ನೀರು ಸಂಗ್ರಹಣೆ (Cubic Meter), ರಕ್ಷಣಾತ್ಮಕ ನೀರಾವರಿ ಪ್ರದೇಶ, ಫಲಾನುಭವಿಗಳ ಸಂಖ್ಯೆ ವೈಯಕ್ತಿಕ ಕಾಮಗಾರಿಯಾಗಿದ್ದರೆ, ಫಲಾನುಭವಿ ಹೆಸರು, ಚಟುವಟಿಕೆಯಿಂದಪಡೆಯುತ್ತಿರುವಲಾಭ)	<p>ವೈಯಕ್ತಿಕ ಕಾಮಗಾರಿ</p> <p>ಫಲಾನುಭವಿಗಳ ಹೆಸರು: ಶಿವಪ್ಪ ರಾಜಪ್ಪ ನವರಕ್ಕಿ ಮತ್ತು ಇತರರು.</p> <p>ಫಲಾನುಭವಸಂಖ್ಯೆ:20ಜನ</p> <p>ಚಟುವಟಿಕೆಯಿಂದ ಪಡೆಯುತ್ತಿರುವ ಲಾಭ : 36.53 ಹೆಕ್ಟೇರ್ ಕ್ಷೇತ್ರಬದು ನಿರ್ಮಾಣವಾಗಿದ್ದು,ಮಣ್ಣಿನ ಸಂರಕ್ಷಣೆ ಆಗುತ್ತದೆ.ಮತ್ತು ಬೆಳೆಗಳಿಗೆ ಹೆಚ್ಚಿನ ತೇವಾಂಶ ಒದಗಿಸುತ್ತದೆ. ಹಾಗೂ ಹೆಚ್ಚಿನ ಇಳುವರಿ ಪಡೆಯಬಹುದಾಗಿದೆ.</p>


ಜಲಾನಯನ ಯೋಜನೆಗಳ ಚಟುವಟಿಕೆ/ ಕಾಮಗಾರಿಗಳ ಸಂಕ್ಷಿಪ್ತ ಮಾಹಿತಿ

ಯೋಜನೆಯ ಹೆಸರು:	ಪ್ರಧಾನ ಮಂತ್ರಿ ಕೃಷಿ ಸಿಂಚಾಯಿ ಯೋಜನೆ-ಜಲಾನಯನ ಅಭಿವೃದ್ಧಿ ಘಟಕ 2.0
ವರ್ಷ:	2021-22
ಕಾಮಗಾರಿ/ ಚಟುವಟಿಕೆಯ ಹೆಸರು:	ಕ್ಷೇತ್ರಬದು-2
ಕಾಮಗಾರಿ/ಚಟುವಟಿಕೆಯ ಧಾರಾಚಿತ್ರ (photo with Lat & Long)	 <p>Latitude: 16.107584 Longitude: 75.100506 Accuracy: 2845.0 m Time: 04-04-2022 16:10 Note: p.m.ksywDc.2.0.village.ರಾಜರಾಜ s.no.62/2_ಎ.14.ಹೂಸಮಂಜಿ 462931.14</p>
ಸರ್ವೆ ನಂಬರ್:	61.62.63.64.81.82.65.66 ಒಟ್ಟು 52.43 ಹೆಕ್ಟೇರ್
ಅಕ್ಷಾಂಶ ಮತ್ತು ರೇಖಾಂಶ:	ಅಕ್ಷಾಂಶ 16.°10'7584 ರೇಖಾಂಶ 75.°10'0506
ಗ್ರಾಮ:	ಗುದಗೋಪ್ಪ
ತಾಲ್ಲೂಕು:	ರಾಮದುರ್ಗ
ಜಿಲ್ಲೆ:	ಬೆಳಗಾವಿ
ಕಾಮಗಾರಿ/ ಚಟುವಟಿಕೆಯ ಅಂದಾಜು ಮೊತ್ತ (ರೂಪಾಯಿಗಳಲ್ಲಿ)	495078/- (ನಾಲ್ಕು ಲಕ್ಷದ ತೊಂಬತ್ತೈದ ಸಾವಿರದ ಎಪ್ಪತ್ತೆಂಟು ಮಾತ್ರ)
ಕಾಮಗಾರಿ/ ಚಟುವಟಿಕೆಯ ಕುರಿತು ಸಂಕ್ಷಿಪ್ತ ವಿವರ (ಸಮುದಾಯ ಕಾಮಗಾರಿಯಾಗಿದ್ದರೆ ಅಂದಾಜು ನೀರು ಸಂಗ್ರಹಣೆ (Cubic Meter), ರಕ್ಷಣಾತ್ಮಕ ನೀರಾವರಿ ಪ್ರದೇಶ, ಫಲಾನುಭವಿಗಳ ಸಂಖ್ಯೆ ವೈಯಕ್ತಿಕ ಕಾಮಗಾರಿಯಾಗಿದ್ದರೆ, ಫಲಾನುಭವಿ ಹೆಸರು, ಚಟುವಟಿಕೆಯಿಂದಪಡೆಯುತ್ತಿರುವಲಾಭ)	<p>ವೈಯಕ್ತಿಕ ಕಾಮಗಾರಿ</p> <p>ಫಲಾನುಭವಿಗಳ ಹೆಸರು: ಮಾಹಾದೇವಿ ಮಡಿವಾಳಪ್ಪ ಬೂದಿಹಾಳ ಮತ್ತು ಇತರರು.</p> <p>ಫಲಾನುಭವಸಂಖ್ಯೆ:60ಜನ</p> <p>ಚಟುವಟಿಕೆಯಿಂದ ಪಡೆಯುತ್ತಿರುವ ಲಾಭ : 52.43 ಹೆಕ್ಟೇರ್ ಕ್ಷೇತ್ರಬದು ನಿರ್ಮಾಣವಾಗಿದ್ದು,ಮಣ್ಣಿನ ಸಂರಕ್ಷಣೆ ಆಗುತ್ತದೆ.ಮತ್ತು ಬೆಳೆಗಳಿಗೆ ಹೆಚ್ಚಿನ ತೇವಾಂಶ ಒದಗಿಸುತ್ತದೆ. ಹಾಗೂ ಹೆಚ್ಚಿನ ಇಳುವರಿ ಪಡೆಯಬಹುದಾಗಿದೆ.</p>


ಜಲಾನಯನ ಯೋಜನೆಗಳ ಚಟುವಟಿಕೆ/ ಕಾಮಗಾರಿಗಳ ಸಂಕ್ಷಿಪ್ತ ಮಾಹಿತಿ

ಯೋಜನೆಯ ಹೆಸರು:	ಪ್ರಧಾನ ಮಂತ್ರಿ ಕೃಷಿ ಸಿಂಚಾಯಿ ಯೋಜನೆ-ಜಲಾನಯನ ಅಭಿವೃದ್ಧಿ ಘಟಕ 2.0
ವರ್ಷ:	2021-22
ಕಾಮಗಾರಿ/ ಚಟುವಟಿಕೆಯ ಹೆಸರು:	ಕ್ಷೇತ್ರಬದು-1
ಕಾಮಗಾರಿ/ಚಟುವಟಿಕೆಯ ಛಾಯಾಚಿತ್ರ (photo with Lat & Long)	
ಸರ್ವೆ ನಂಬರ್:	64.72.73.74 ಒಟ್ಟು 56.78 ಹೆಕ್ಟಾರ್
ಅಕ್ಷಾಂಶ ಮತ್ತು ರೇಖಾಂಶ:	ಅಕ್ಷಾಂಶ 16."06"5334 ರೇಖಾಂಶ 75."11"2615
ಗ್ರಾಮ:	ಎಮ್.ಚಂದರಗಿ
ತಾಲೂಕು:	ರಾಮದುರ್ಗ
ಜಿಲ್ಲೆ:	ಬೆಳಗಾವಿ
ಕಾಮಗಾರಿ/ ಚಟುವಟಿಕೆಯ ಅಂದಾಜು ಮೊತ್ತ (ರೂಪಾಯಿಗಳಲ್ಲಿ)	498565/- (ನಾಲ್ಕು ಲಕ್ಷದ ತೋಂಭತ್ತೆಂಟು ಸಾವಿರದ ಐದು ನೂರಾ ಅರವತ್ತೈದು ಮಾತ್ರ)
ಕಾಮಗಾರಿ/ ಚಟುವಟಿಕೆಯ ಕುರಿತು ಸಂಕ್ಷಿಪ್ತ ವಿವರ (ಸಮುದಾಯ ಕಾಮಗಾರಿಯಾಗಿದ್ದರೆ ಅಂದಾಜು ನೀರು ಸಂಗ್ರಹಣೆ (Cubic Meter), ರಕ್ಷಣಾತ್ಮಕ ನೀರಾವರಿ ಪ್ರದೇಶ, ಫಲಾನುಭವಿಗಳ ಸಂಖ್ಯೆ ವೈಯಕ್ತಿಕ ಕಾಮಗಾರಿಯಾಗಿದ್ದರೆ, ಫಲಾನುಭವಿ ಹೆಸರು, ಚಟುವಟಿಕೆಯಿಂದಪಡೆಯುತ್ತಿರುವಲಾಭ)	<p>ವೈಯಕ್ತಿಕ ಕಾಮಗಾರಿ</p> <p>ಫಲಾನುಭವಿಗಳ ಹೆಸರು: ಯಮನಪ್ಪ ರಾಮವ್ವ ಮುಶನ್ನವರ ಮತ್ತು ಇತರರು.</p> <p>ಫಲಾನುಭವಸಂಖ್ಯೆ:17ಜನ</p> <p>ಚಟುವಟಿಕೆಯಿಂದ ಪಡೆಯುತ್ತಿರುವ ಲಾಭ : ಇದ್ದು.56.78 ಹೆಕ್ಟಾರ್ ಕ್ಷೇತ್ರಬದು ನಿರ್ಮಾಣವಾಗಿದ್ದು.ಮಣ್ಣಿನ ಸಂರಕ್ಷಣೆ ಆಗುತ್ತದೆ.ಮತ್ತು ಬೆಳೆಗಳಿಗೆ ಹೆಚ್ಚಿನ ತೇವಾಂಶ ಒದಗಿಸುತ್ತದೆ. ಹಾಗೂ ಹೆಚ್ಚಿನ ಇಳುವರಿ ಪಡೆಯಬಹುದಾಗಿದೆ.</p>


ಜಲಾನಯನ ಯೋಜನೆಗಳ ಚಟುವಟಿಕೆ/ ಕಾಮಗಾರಿಗಳ ಸಂಕ್ಷಿಪ್ತ ಮಾಹಿತಿ

ಯೋಜನೆಯ ಹೆಸರು:	ಪ್ರಧಾನ ಮಂತ್ರಿ ಕೃಷಿ ಸಿಂಚಾಯಿ ಯೋಜನೆ-ಜಲಾನಯನ ಅಭಿವೃದ್ಧಿ ಘಟಕ 2.0
ವರ್ಷ:	2021-22
ಕಾಮಗಾರಿ/ ಚಟುವಟಿಕೆಯ ಹೆಸರು:	ಕ್ಷೇತ್ರಬದು-2
ಕಾಮಗಾರಿ/ಚಟುವಟಿಕೆಯ ಛಾಯಾಚಿತ್ರ (photo with Lat & Long)	 <p>Latitude: 16.062814 Longitude: 75.117903 Elevation: 742.61±4 m Accuracy: 1.9 m Time: 03-16-2022 13:05 Note: s hosamni M chandragi s,n, 80/5 PMKSY WDC 2.0 2021-22 4D7D3F1C 16-3-2022</p> <p>Powered By NoteCam</p>
ಸರ್ವೆ ನಂಬರ್:	75.76.77.78.79.80 ಒಟ್ಟು 52.22 ಹೇಕ್ಟರ
ಅಕ್ಷಾಂಶ ಮತ್ತು ರೇಖಾಂಶ:	ಅಕ್ಷಾಂಶ 16."06"2814 ರೇಖಾಂಶ 75."11"7903
ಗ್ರಾಮ:	ಎಮ್.ಚಂದರಗಿ
ತಾಲೂಕು:	ರಾಮದುರ್ಗ
ಜಿಲ್ಲೆ:	ಬೆಳಗಾವಿ
ಕಾಮಗಾರಿ/ ಚಟುವಟಿಕೆಯ ಅಂದಾಜು ಮೊತ್ತ (ರೂಪಾಯಿಗಳಲ್ಲಿ)	456676 /- (ನಾಲ್ಕು ಲಕ್ಷದ ಐವತ್ತಾರು ಸಾವಿರದ ಆರು ನೂರಾ ಎಪ್ಪತ್ತಾರು ಮಾತ್ರ)
ಕಾಮಗಾರಿ/ ಚಟುವಟಿಕೆಯ ಕುರಿತು ಸಂಕ್ಷಿಪ್ತ ವಿವರ (ಸಮುದಾಯ ಕಾಮಗಾರಿಯಾಗಿದ್ದರೆ ಅಂದಾಜು ನೀರು ಸಂಗ್ರಹಣೆ (Cubic Meter), ರಕ್ಷಣಾತ್ಮಕ ನೀರಾವರಿ ಪ್ರದೇಶ, ಫಲಾನುಭವಿಗಳ ಸಂಖ್ಯೆ ವೈಯಕ್ತಿಕ ಕಾಮಗಾರಿಯಾಗಿದ್ದರೆ, ಫಲಾನುಭವಿ ಹೆಸರು, ಚಟುವಟಿಕೆಯಿಂದಪಡೆಯುತ್ತಿರುವಲಾಭ)	<p>ವೈಯಕ್ತಿಕ ಕಾಮಗಾರಿ</p> <p>ಫಲಾನುಭವಿಗಳ ಹೆಸರು: ರಾಮಪ್ಪ ಬಸಪ್ಪ ದಾನಶೇಟ್ಟಿ ಮತ್ತು ಇತರರು.</p> <p>ಫಲಾನುಭವಸಂಖ್ಯೆ:32ಜನ</p> <p>ಚಟುವಟಿಕೆಯಿಂದ ಪಡೆಯುತ್ತಿರುವ ಲಾಭ : ಇದ್ದು.52.22 ಹೇಕ್ಟರ ಕ್ಷೇತ್ರಬದು ನಿರ್ಮಾಣವಾಗಿದ್ದು,ಮಣ್ಣಿನ ಸಂರಕ್ಷಣೆ ಆಗುತ್ತದೆ.ಮತ್ತು ಬೆಳೆಗಳಿಗೆ ಹೆಚ್ಚಿನ ತೇವಾಂಶ ಒದಗಿಸುತ್ತದೆ. ಹಾಗೂ ಹೆಚ್ಚಿನ ಇಳುವರಿ ಪಡೆಯಬಹುದಾಗಿದೆ.</p>

ಜಲಾನಯನ ಯೋಜನೆಗಳ ಚಟುವಟಿಕೆ/ ಕಾಮಗಾರಿಗಳ ಸಂಕ್ಷಿಪ್ತ ಮಾಹಿತಿ

ಯೋಜನೆಯ ಹೆಸರು:	ಪ್ರಧಾನ ಮಂತ್ರಿ ಕೃಷಿ ಸಿಂಚಾಯಿ ಯೋಜನೆ-ಜಲಾನಯನ ಅಭಿವೃದ್ಧಿ ಘಟಕ 2.0
ವರ್ಷ:	2021-22
ಕಾಮಗಾರಿ/ ಚಟುವಟಿಕೆಯ ಹೆಸರು:	ಕ್ಷೇತ್ರಬದು-3
ಕಾಮಗಾರಿ/ಚಟುವಟಿಕೆಯ ಛಾಯಾಚಿತ್ರ (photo with Lat & Long)	 <p>Latitude: 16.054557 Longitude: 75.112824 Elevation: 756.82±8 m Accuracy: 3.0 m Time: 03-07-2022 16:46 Note: M chandragi s,n,66 /5 PMKSY WDC 2.0 2021-22</p> <p align="right"><i>Powered by NoteCam</i></p>
ಸರ್ವೆ ನಂಬರ್:	63.64.65.66 ಒಟ್ಟು 53.57 ಹೆಕ್ಟಾರ್
ಅಕ್ಷಾಂಶ ಮತ್ತು ರೇಖಾಂಶ:	ಅಕ್ಷಾಂಶ 16."05"4557 ರೇಖಾಂಶ 75."11"2824
ಗ್ರಾಮ:	ಎಮ್.ಚಂದರಗಿ
ತಾಲ್ಲೂಕು:	ರಾಮದುರ್ಗ
ಜಿಲ್ಲೆ:	ಬೆಳಗಾವಿ
ಕಾಮಗಾರಿ/ ಚಟುವಟಿಕೆಯ ಅಂದಾಜು ಮೊತ್ತ (ರೂಪಾಯಿಗಳಲ್ಲಿ)	496296 /- (ನಾಲ್ಕು ಲಕ್ಷದ ತೋಂಭತ್ತಾರು ಸಾವಿರದ ಎರಡು ನೂರಾ ತೋಂಭತ್ತಾರು ಮಾತ್ರ)
ಕಾಮಗಾರಿ/ ಚಟುವಟಿಕೆಯ ಕುರಿತು ಸಂಕ್ಷಿಪ್ತ ವಿವರ (ಸಮುದಾಯ ಕಾಮಗಾರಿಯಾಗಿದ್ದರೆ ಅಂದಾಜು ನೀರು ಸಂಗ್ರಹಣೆ (Cubic Meter), ರಕ್ಷಣಾತ್ಮಕ ನೀರಾವರಿ ಪ್ರದೇಶ, ಫಲಾನುಭವಿಗಳ ಸಂಖ್ಯೆ ವೈಯಕ್ತಿಕ ಕಾಮಗಾರಿಯಾಗಿದ್ದರೆ, ಫಲಾನುಭವಿ ಹೆಸರು, ಚಟುವಟಿಕೆಯಿಂದ ಪಡೆಯುತ್ತಿರುವ ಲಾಭ)	<p>ವೈಯಕ್ತಿಕ ಕಾಮಗಾರಿ</p> <p>ಫಲಾನುಭವಿಗಳ ಹೆಸರು: ಹನಮಂತ ಉದ್ಧಪ್ಪ ಕೌಜಲಗಿ ಮತ್ತು ಇತರರು.</p> <p>ಫಲಾನುಭವಸಂಖ್ಯೆ: 23 ಜನ</p> <p>ಚಟುವಟಿಕೆಯಿಂದ ಪಡೆಯುತ್ತಿರುವ ಲಾಭ : ಇದ್ದು 53.73 ಹೆಕ್ಟಾರ್ ಕ್ಷೇತ್ರಬದು ನಿರ್ಮಾಣವಾಗಿದ್ದು ಮಣ್ಣಿನ ಸಂರಕ್ಷಣೆ ಆಗುತ್ತದೆ ಮತ್ತು ಬೆಳೆಗಳಿಗೆ ಹೆಚ್ಚಿನ ತೇವಾಂಶ ಒದಗಿಸುತ್ತದೆ. ಹಾಗೂ ಹೆಚ್ಚಿನ ಇಳುವರಿ ಪಡೆಯಬಹುದಾಗಿದೆ.</p>


ಜಲಾನಯನ ಯೋಜನೆಗಳ ಚಟುವಟಿಕೆ/ ಕಾಮಗಾರಿಗಳ ಸಂಕ್ಷಿಪ್ತ ಮಾಹಿತಿ

ಯೋಜನೆಯ ಹೆಸರು:	ಪ್ರಧಾನ ಮಂತ್ರಿ ಕೃಷಿ ಸಿಂಚಾಯಿ ಯೋಜನೆ-ಜಲಾನಯನ ಅಭಿವೃದ್ಧಿ ಘಟಕ 2.0
ವರ್ಷ:	2021-22
ಕಾಮಗಾರಿ/ ಚಟುವಟಿಕೆಯ ಹೆಸರು:	ಕ್ಷೇತ್ರಬದು-4
ಕಾಮಗಾರಿ/ಚಟುವಟಿಕೆಯ ಛಾಯಾಚಿತ್ರ (photo with Lat & Long)	 <p>Latitude: 16.054051 Longitude: 75.116828 Elevation: 753.43±11 m Accuracy: 14.4 m Time: 03-20-2022 11:45 Note: b r hosamni M chandragi s.n. 70/3 PMKSY WDC 2.0 2021-22 4D743F1C 20 3-2022</p> <p align="right"><i>Powered by NoteCam</i></p>
ಸರ್ವೆ ನಂಬರ್:	67.68.70.71.85.86 ಒಟ್ಟು 52.68 ಹೆಕ್ಟೇರ್
ಅಕ್ಷಾಂಶ ಮತ್ತು ರೇಖಾಂಶ:	ಅಕ್ಷಾಂಶ 16."05"4051 ರೇಖಾಂಶ 75."11"6828
ಗ್ರಾಮ:	ಎಮ್.ಚಂದರಗಿ
ತಾಲ್ಲೂಕು:	ರಾಮದುರ್ಗ
ಜಿಲ್ಲೆ:	ಬೆಳಗಾವಿ
ಕಾಮಗಾರಿ/ ಚಟುವಟಿಕೆಯ ಅಂದಾಜು ಮೊತ್ತ (ರೂಪಾಯಿಗಳಲ್ಲಿ)	489021 /- (ನಾಲ್ಕು ಲಕ್ಷದ ಎಂಭತ್ತೊಂಭತ್ತು ಸಾವಿರದ ಇಪ್ಪತ್ತೊಂದು ಮಾತ್ರ)
ಕಾಮಗಾರಿ/ ಚಟುವಟಿಕೆಯ ಕುರಿತು ಸಂಕ್ಷಿಪ್ತ ವಿವರ (ಸಮುದಾಯ ಕಾಮಗಾರಿಯಾಗಿದ್ದರೆ ಅಂದಾಜು ನೀರು ಸಂಗ್ರಹಣೆ (Cubic Meter), ರಕ್ಷಣಾತ್ಮಕ ನೀರಾವರಿ ಪ್ರದೇಶ, ಫಲಾನುಭವಿಗಳ ಸಂಖ್ಯೆ ವೈಯಕ್ತಿಕ ಕಾಮಗಾರಿಯಾಗಿದ್ದರೆ, ಫಲಾನುಭವಿ ಹೆಸರು, ಚಟುವಟಿಕೆಯಿಂದ ಪಡೆಯುತ್ತಿರುವ ಲಾಭ)	<p>ವೈಯಕ್ತಿಕ ಕಾಮಗಾರಿ</p> <p>ಫಲಾನುಭವಿಗಳ ಹೆಸರು: ಹನಮಂತ ಬಸಪ್ಪ ಬಂಡಿವಡ್ಡರ ಮತ್ತು ಇತರರು.</p> <p>ಫಲಾನುಭವಸಂಖ್ಯೆ: 29 ಜನ</p> <p>ಚಟುವಟಿಕೆಯಿಂದ ಪಡೆಯುತ್ತಿರುವ ಲಾಭ : 52.58 ಹೆಕ್ಟೇರ್ ಕ್ಷೇತ್ರಬದು ನಿರ್ಮಾಣವಾಗಿದ್ದು, ಮಣ್ಣಿನ ಸಂರಕ್ಷಣೆ ಆಗುತ್ತದೆ ಮತ್ತು ಬೆಳೆಗಳಿಗೆ ಹೆಚ್ಚಿನ ತೇವಾಂಶ ಒದಗಿಸುತ್ತದೆ. ಹಾಗೂ ಹೆಚ್ಚಿನ ಇಳುವರಿ ಪಡೆಯಬಹುದಾಗಿದೆ.</p>

ಜಲಾನಯನ ಯೋಜನೆಗಳ ಚಟುವಟಿಕೆ/ ಕಾಮಗಾರಿಗಳ ಸಂಕ್ಷಿಪ್ತ ಮಾಹಿತಿ

ಯೋಜನೆಯ ಹೆಸರು:	ಪ್ರಧಾನ ಮಂತ್ರಿ ಕೃಷಿ ಸಿಂಚಾಯಿ ಯೋಜನೆ-ಜಲಾನಯನ ಅಭಿವೃದ್ಧಿ ಘಟಕ 2.0
ವರ್ಷ:	2021-22
ಕಾಮಗಾರಿ/ ಚಟುವಟಿಕೆಯ ಹೆಸರು:	ಕ್ಷೇತ್ರಬದು-5
ಕಾಮಗಾರಿ/ಚಟುವಟಿಕೆಯ ಧಾರಾಚಿತ್ರ (photo with Lat & Long)	 <p>Latitude: 16.055526 Longitude: 75.120756 Elevation: 760.53±3 m Accuracy: 1.6 m Time: 03-17-2022 13:06 Note: 1 m navaraki M chandragsi.s.n, 81/1 PMKSY WDC 2.0 2021-22 4D7B3F10_17_3-2022</p>
ಸರ್ವೆ ನಂಬರ್:	81.83.84 36.41 ಹೇಕ್ಟರ್
ಅಕ್ಷಾಂಶ ಮತ್ತು ರೇಖಾಂಶ:	ಅಕ್ಷಾಂಶ 16."05"5526 ರೇಖಾಂಶ 75."12"0756
ಗ್ರಾಮ:	ಎಮ್.ಚಂದರಗಿ
ತಾಲೂಕು:	ರಾಮದುರ್ಗ
ಜಿಲ್ಲೆ:	ಬೆಳಗಾವಿ
ಕಾಮಗಾರಿ/ ಚಟುವಟಿಕೆಯ ಅಂದಾಜು ಮೊತ್ತ (ರೂಪಾಯಿಗಳಲ್ಲಿ)	289394 /-(ಎರಡು ಲಕ್ಷದ ಎಂಭತ್ತೊಂಭತ್ತು ಸಾವಿರದ ಮೂರು ನೂರಾ ತೊಂಭತ್ತನಾಲ್ಕು ಮಾತ್ರ)
ಕಾಮಗಾರಿ/ ಚಟುವಟಿಕೆಯ ಕುರಿತು ಸಂಕ್ಷಿಪ್ತ ವಿವರ (ಸಮುದಾಯ ಕಾಮಗಾರಿಯಾಗಿದ್ದರೆ ಅಂದಾಜು ನೀರು ಸಂಗ್ರಹಣೆ (Cubic Meter), ರಕ್ಷಣಾತ್ಮಕ ನೀರಾವರಿ ಪ್ರದೇಶ, ಫಲಾನುಭವಿಗಳ ಸಂಖ್ಯೆ ವೈಯಕ್ತಿಕ ಕಾಮಗಾರಿಯಾಗಿದ್ದರೆ, ಫಲಾನುಭವಿ ಹೆಸರು, ಚಟುವಟಿಕೆಯಿಂದಪಡೆಯುತ್ತಿರುವಲಾಭ)	<p>ವೈಯಕ್ತಿಕ ಕಾಮಗಾರಿ</p> <p>ಫಲಾನುಭವಿಗಳ ಹೆಸರು: ಶಿದ್ರಾಮಪ್ಪ, ಗುರುಪಾದಪ್ಪ, ಹೊಸಮನಿ ಮತ್ತು ಇತರರು.</p> <p>ಫಲಾನುಭವಸಂಖ್ಯೆ: 24ಜನ</p> <p>ಚಟುವಟಿಕೆಯಿಂದ ಪಡೆಯುತ್ತಿರುವ ಲಾಭ : 36.41 ಹೇಕ್ಟರ್ ಕ್ಷೇತ್ರಬದು ನಿರ್ಮಾಣವಾಗಿದ್ದು, ಮಣ್ಣಿನ ಸಂರಕ್ಷಣೆ ಆಗುತ್ತದೆ ಮತ್ತು ಬೆಳೆಗಳಿಗೆ ಹೆಚ್ಚಿನ ತೇವಾಂಶ ಒದಗಿಸುತ್ತದೆ. ಹಾಗೂ ಹೆಚ್ಚಿನ ಇಳುವರಿ ಪಡೆಯಬಹುದಾಗಿದೆ.</p>


ಜಲಾನಯನ ಯೋಜನೆಗಳ ಚಟುವಟಿಕೆ/ ಕಾಮಗಾರಿಗಳ ಸಂಕ್ಷಿಪ್ತ ಮಾಹಿತಿ

ಯೋಜನೆಯ ಹೆಸರು:	ಪ್ರಧಾನ ಮಂತ್ರಿ ಕೃಷಿ ಸಿಂಚಾಯಿ ಯೋಜನೆ-ಜಲಾನಯನ ಅಭಿವೃದ್ಧಿ ಘಟಕ 2.0
ವರ್ಷ:	2021-22
ಕಾಮಗಾರಿ/ ಚಟುವಟಿಕೆಯ ಹೆಸರು:	ಕ್ಷೇತ್ರಬದು-1
ಕಾಮಗಾರಿ/ಚಟುವಟಿಕೆಯ ಛಾಯಾಚಿತ್ರ (photo with Lat & Long)	
ಸರ್ವೆ ನಂಬರ್:	12.13.14.15.16.17.18.19.20.99. ಒಟ್ಟು 53.87 ಹೆಕ್ಟೇರ್
ಅಕ್ಷಾಂಶ ಮತ್ತು ರೇಖಾಂಶ:	ಅಕ್ಷಾಂಶ 16."05"5162 ರೇಖಾಂಶ 75."12"3575
ಗ್ರಾಮ:	ಗುದಗೋಪ್ಪ
ತಾಲ್ಲೂಕು:	ರಾಮದುರ್ಗ
ಜಿಲ್ಲೆ:	ಬೆಳಗಾವಿ
ಕಾಮಗಾರಿ/ ಚಟುವಟಿಕೆಯ ಅಂದಾಜು ಮೊತ್ತ (ರೂಪಾಯಿಗಳಲ್ಲಿ)	482098 /-(ನಾಲ್ಕು ಲಕ್ಷದ ಎಂಭತ್ತೇರಡು ಸಾವಿರದ ತೋಂಭತ್ತೈದು ಮಾತ್ರ)
ಕಾಮಗಾರಿ/ ಚಟುವಟಿಕೆಯ ಕುರಿತು ಸಂಕ್ಷಿಪ್ತ ವಿವರ (ಸಮುದಾಯ ಕಾಮಗಾರಿಯಾಗಿದ್ದರೆ ಅಂದಾಜು ನೀರು ಸಂಗ್ರಹಣೆ (Cubic Meter), ರಕ್ಷಣಾತ್ಮಕ ನೀರಾವರಿ ಪ್ರದೇಶ, ಫಲಾನುಭವಿಗಳ ಸಂಖ್ಯೆ ವೈಯಕ್ತಿಕ ಕಾಮಗಾರಿಯಾಗಿದ್ದರೆ, ಫಲಾನುಭವಿ ಹೆಸರು, ಚಟುವಟಿಕೆಯಿಂದ ಪಡೆಯುತ್ತಿರುವ ಲಾಭ)	<p>ವೈಯಕ್ತಿಕ ಕಾಮಗಾರಿ</p> <p>ಫಲಾನುಭವಿಗಳ ಹೆಸರು: ಮಾಹಾದೇವಪ್ಪ, ನಿಂಗಪ್ಪ, ಜಂಬಗಿ ಮತ್ತು ಇತರರು.</p> <p>ಫಲಾನುಭವಸಂಖ್ಯೆ: 52 ಜನ</p> <p>ಚಟುವಟಿಕೆಯಿಂದ ಪಡೆಯುತ್ತಿರುವ ಲಾಭ : 53.87 ಹೆಕ್ಟೇರ್ ಕ್ಷೇತ್ರಬದು ನಿರ್ಮಾಣವಾಗಿದ್ದು, ಮಣ್ಣಿನ ಸಂರಕ್ಷಣೆ ಆಗುತ್ತದೆ ಮತ್ತು ಬೆಳೆಗಳಿಗೆ ಹೆಚ್ಚಿನ ತೇವಾಂಶ ಒದಗಿಸುತ್ತದೆ. ಹಾಗೂ ಹೆಚ್ಚಿನ ಇಳುವರಿ ಪಡೆಯಬಹುದಾಗಿದೆ.</p>


ಜಲಾನಯನ ಯೋಜನೆಗಳ ಚಟುವಟಿಕೆ/ ಕಾಮಗಾರಿಗಳ ಸಂಕ್ಷಿಪ್ತ ಮಾಹಿತಿ

ಯೋಜನೆಯ ಹೆಸರು:	ಪ್ರಧಾನ ಮಂತ್ರಿ ಕೃಷಿ ಸಿಂಚಾಯಿ ಯೋಜನೆ-ಜಲಾನಯನ ಅಭಿವೃದ್ಧಿ ಘಟಕ 2.0
ವರ್ಷ:	2021-22
ಕಾಮಗಾರಿ/ ಚಟುವಟಿಕೆಯ ಹೆಸರು:	ಕ್ಷೇತ್ರಬದು-2
ಕಾಮಗಾರಿ/ಚಟುವಟಿಕೆಯ ಛಾಯಾಚಿತ್ರ (photo with Lat & Long)	 <p>Latitude: 16.062455 Longitude: 75.131855 Elevation: 719.93±2 m Accuracy: 3.0 m Time: 03-25-2022 16:12 Note: 4D7D3F1C godagoppa s no 88/1 PMKSY WDC 2.0 2021-22 Z</p> <p>Powered by NoteCam</p>
ಸರ್ವೆ ನಂಬರ್:	55.56.87.88.89.95.94. ಒಟ್ಟು 54.53 ಹೇಕ್ಟರ
ಅಕ್ಷಾಂಶ ಮತ್ತು ರೇಖಾಂಶ:	ಅಕ್ಷಾಂಶ 16."06"2455 ರೇಖಾಂಶ 75."13"1855
ಗ್ರಾಮ:	ಗುದಗೋಪ್ಪ
ತಾಲೂಕು:	ರಾಮದುರ್ಗ
ಜಿಲ್ಲೆ:	ಬೆಳಗಾವಿ
ಕಾಮಗಾರಿ/ ಚಟುವಟಿಕೆಯ ಅಂದಾಜು ಮೊತ್ತ (ರೂಪಾಯಿಗಳಲ್ಲಿ)	489106 /-(ನಾಲ್ಕು ಲಕ್ಷದ ಎಂಭತ್ತೊಂಭತ್ತು ಸಾವಿರದ ಒಂದು ನೂರಾ ಆರು ಮಾತ್ರ)
ಕಾಮಗಾರಿ/ ಚಟುವಟಿಕೆಯ ಕುರಿತು ಸಂಕ್ಷಿಪ್ತ ವಿವರ (ಸಮುದಾಯ ಕಾಮಗಾರಿಯಾಗಿದ್ದರೆ ಅಂದಾಜು ನೀರು ಸಂಗ್ರಹಣೆ (Cubic Meter), ರಕ್ಷಣಾತ್ಮಕ ನೀರಾವರಿ ಪ್ರದೇಶ, ಫಲಾನುಭವಿಗಳ ಸಂಖ್ಯೆ ವೈಯಕ್ತಿಕ ಕಾಮಗಾರಿಯಾಗಿದ್ದರೆ, ಫಲಾನುಭವಿ ಹೆಸರು, ಚಟುವಟಿಕೆಯಿಂದ ಪಡೆಯುತ್ತಿರುವ ಲಾಭ)	<p>ವೈಯಕ್ತಿಕ ಕಾಮಗಾರಿ</p> <p>ಫಲಾನುಭವಿಗಳ ಹೆಸರು: ಸಿದ್ದವಾಜ್ ರಾಮಪ್ಪ ರಡರಟ್ಟಿ ಮತ್ತು ಇತರರು.</p> <p>ಫಲಾನುಭವಸಂಖ್ಯೆ: 41 ಜನ</p> <p>ಚಟುವಟಿಕೆಯಿಂದ ಪಡೆಯುತ್ತಿರುವ ಲಾಭ : 54.53 ಹೇಕ್ಟರ ಕ್ಷೇತ್ರಬದು</p> <p>ನಿರ್ಮಾಣವಾಗಿದ್ದು, ಮಣ್ಣಿನ ಸಂರಕ್ಷಣೆ ಆಗುತ್ತದೆ ಮತ್ತು ಬೆಳೆಗಳಿಗೆ ಹೆಚ್ಚಿನ ತೇವಾಂಶ ಒದಗಿಸುತ್ತದೆ. ಹಾಗೂ ಹೆಚ್ಚಿನ ಇಳುವರಿ ಪಡೆಯಬಹುದಾಗಿದೆ.</p>


ಜಲಾನಯನ ಯೋಜನೆಗಳ ಚಟುವಟಿಕೆ/ ಕಾಮಗಾರಿಗಳ ಸಂಕ್ಷಿಪ್ತ ಮಾಹಿತಿ

ಯೋಜನೆಯ ಹೆಸರು:	ಪ್ರಧಾನ ಮಂತ್ರಿ ಕೃಷಿ ಸಿಂಚಾಯಿ ಯೋಜನೆ-ಜಲಾನಯನ ಅಭಿವೃದ್ಧಿ ಘಟಕ 2.0
ವರ್ಷ:	2021-22
ಕಾಮಗಾರಿ/ ಚಟುವಟಿಕೆಯ ಹೆಸರು:	ಕ್ಷೇತ್ರಬದು-3
ಕಾಮಗಾರಿ/ಚಟುವಟಿಕೆಯ ಛಾಯಾಚಿತ್ರ (photo with Lat & Long)	 <p>Latitude: 16.063459 Longitude: 75.126278 Elevation: 739.72±4 m Accuracy: 2.3 m Time: 03-23-2022 16:10 Note: 4D7D3F1C godagoppa s no 21/4 PMKSY WDC 2.0 2021-22 223322 m h gopps</p> <p>Powered by NoteCam</p>
ಸರ್ವೆ ನಂಬರ್:	21.22.23.24.25.26.27.28.29.30. ಒಟ್ಟು 54.26 ಹೆಕ್ಟಾರ್
ಅಕ್ಷಾಂಶ ಮತ್ತು ರೇಖಾಂಶ:	ಅಕ್ಷಾಂಶ 16."06"3459 ರೇಖಾಂಶ 75."12"6278
ಗ್ರಾಮ:	ಗುದೆಗೋಪ್ಪ
ತಾಲೂಕು:	ರಾಮದುರ್ಗ
ಜಿಲ್ಲೆ:	ಬೆಳಗಾವಿ
ಕಾಮಗಾರಿ/ ಚಟುವಟಿಕೆಯ ಅಂದಾಜು ಮೊತ್ತ (ರೂಪಾಯಿಗಳಲ್ಲಿ)	472364 /-(ನಾಲ್ಕು ಲಕ್ಷದ ಎಪ್ಪತ್ತೇರಡು ಸಾವಿರದ ಮೂರು ನೂರಾ ಅರವತ್ತಾಲ್ಕು ಮಾತ್ರ)
ಕಾಮಗಾರಿ/ ಚಟುವಟಿಕೆಯ ಕುರಿತು ಸಂಕ್ಷಿಪ್ತ ವಿವರ (ಸಮುದಾಯ ಕಾಮಗಾರಿಯಾಗಿದ್ದರೆ ಅಂದಾಜು ನೀರು ಸಂಗ್ರಹಣೆ (Cubic Meter), ರಕ್ಷಣಾತ್ಮಕ ನೀರಾವರಿ ಪ್ರದೇಶ, ಫಲಾನುಭವಿಗಳ ಸಂಖ್ಯೆ ವೈಯಕ್ತಿಕ ಕಾಮಗಾರಿಯಾಗಿದ್ದರೆ, ಫಲಾನುಭವಿ ಹೆಸರು, ಚಟುವಟಿಕೆಯಿಂದ ಪಡೆಯುತ್ತಿರುವ ಲಾಭ)	<p>ವೈಯಕ್ತಿಕ ಕಾಮಗಾರಿ</p> <p>ಫಲಾನುಭವಿಗಳ ಹೆಸರು: ಹನಮವ್ವಾ ಬಾಳಪ್ಪ ಹೆಗಡೆ ಮತ್ತು ಇತರರು.</p> <p>ಫಲಾನುಭವಸಂಖ್ಯೆ: 78ಜನ</p> <p>ಚಟುವಟಿಕೆಯಿಂದ ಪಡೆಯುತ್ತಿರುವ ಲಾಭ : 54.26 ಹೆಕ್ಟಾರ್ ಕ್ಷೇತ್ರಬದು ನಿರ್ಮಾಣವಾಗಿದ್ದು, ಮಣ್ಣಿನ ಸಂರಕ್ಷಣೆ ಆಗುತ್ತದೆ ಮತ್ತು ಬೆಳೆಗಳಿಗೆ ಹೆಚ್ಚಿನ ತೇವಾಂಶ ಒದಗಿಸುತ್ತದೆ. ಹಾಗೂ ಹೆಚ್ಚಿನ ಇಳುವರಿ ಪಡೆಯಬಹುದಾಗಿದೆ.</p>

ಜಲಾನಯನ ಯೋಜನೆಗಳ ಚಟುವಟಿಕೆ/ ಕಾಮಗಾರಿಗಳ ಸಂಕ್ಷಿಪ್ತ ಮಾಹಿತಿ

ಯೋಜನೆಯ ಹೆಸರು:	ಪ್ರಧಾನ ಮಂತ್ರಿ ಕೃಷಿ ಸಿಂಚಾಯಿ ಯೋಜನೆ-ಜಲಾನಯನ ಅಭಿವೃದ್ಧಿ ಘಟಕ 2.0
ವರ್ಷ:	2021-22
ಕಾಮಗಾರಿ/ ಚಟುವಟಿಕೆಯ ಹೆಸರು:	ಕ್ಷೇತ್ರಬದು-4
ಕಾಮಗಾರಿ/ಚಟುವಟಿಕೆಯ ಧಾರಾಚಿತ್ರ (photo with Lat & Long)	 <p>Latitude: 16.0654 Longitude: 75.11987 Elevation: 738.5±3 m Accuracy: 1.6 m Time: 03-25-2022 16:47 Note: 4D7D3F1C godagoppa s no 23/7 PMKSY WDC 2.0 2021-22 22-3-22 pulera</p> <p align="right"><i>Powered by NoteCam</i></p>
ಸರ್ವೆ ನಂಬರ್:	31.32.33.34. ಒಟ್ಟು 33.95 ಹೆಕ್ಟೇರ್
ಅಕ್ಷಾಂಶ ಮತ್ತು ರೇಖಾಂಶ:	ಅಕ್ಷಾಂಶ 16."06"0654 ರೇಖಾಂಶ 75."11"1987
ಗ್ರಾಮ:	ಗುದಗೋಪ್ಪ
ತಾಲೂಕು:	ರಾಮದುರ್ಗ
ಜಿಲ್ಲೆ:	ಬೆಳಗಾವಿ
ಕಾಮಗಾರಿ/ ಚಟುವಟಿಕೆಯ ಅಂದಾಜು ಮೊತ್ತ (ರೂಪಾಯಿಗಳಲ್ಲಿ)	293485 /-(ಎರಡು ಲಕ್ಷದ ತೊಂಬತ್ತೂರು ಸಾವಿರದ ನಾಲ್ಕು ನೂರಾ ಎಂಭತ್ತೈದು ಮಾತ್ರ)
ಕಾಮಗಾರಿ/ ಚಟುವಟಿಕೆಯ ಕುರಿತು ಸಂಕ್ಷಿಪ್ತ ವಿವರ (ಸಮುದಾಯ ಕಾಮಗಾರಿಯಾಗಿದ್ದರೆ ಅಂದಾಜು ನೀರು ಸಂಗ್ರಹಣೆ (Cubic Meter), ರಕ್ಷಣಾತ್ಮಕ ನೀರಾವರಿ ಪ್ರದೇಶ, ಫಲಾನುಭವಿಗಳ ಸಂಖ್ಯೆ ವೈಯಕ್ತಿಕ ಕಾಮಗಾರಿಯಾಗಿದ್ದರೆ, ಫಲಾನುಭವಿ ಹೆಸರು, ಚಟುವಟಿಕೆಯಿಂದ ಪಡೆಯುತ್ತಿರುವ ಲಾಭ)	<p>ವೈಯಕ್ತಿಕ ಕಾಮಗಾರಿ</p> <p>ಫಲಾನುಭವಿಗಳ ಹೆಸರು: ಗೋವಿಂದಪ್ಪ, ಲಕ್ಷ್ಮಪ್ಪ, ಪೂಜೇರ ಮತ್ತು ಇತರರು.</p> <p>ಫಲಾನುಭವಸಂಖ್ಯೆ: 33 ಜನ</p> <p>ಚಟುವಟಿಕೆಯಿಂದ ಪಡೆಯುತ್ತಿರುವ ಲಾಭ : 33.95 ಹೆಕ್ಟೇರ್ ಕ್ಷೇತ್ರಬದು ನಿರ್ಮಾಣವಾಗಿದ್ದು, ಮಣ್ಣಿನ ಸಂರಕ್ಷಣೆ ಆಗುತ್ತದೆ ಮತ್ತು ಬೆಳೆಗಳಿಗೆ ಹೆಚ್ಚಿನ ತೇವಾಂಶ ಒದಗಿಸುತ್ತದೆ. ಹಾಗೂ ಹೆಚ್ಚಿನ ಇಳುವರಿ ಪಡೆಯಬಹುದಾಗಿದೆ.</p>

ಜಲಾನಯನ ಯೋಜನೆಗಳ ಚಟುವಟಿಕೆ/ ಕಾಮಗಾರಿಗಳ ಸಂಕ್ಷಿಪ್ತ ಮಾಹಿತಿ

ಯೋಜನೆಯ ಹೆಸರು:	ಪ್ರಧಾನ ಮಂತ್ರಿ ಕೃಷಿ ಸಿಂಚಾಯಿ ಯೋಜನೆ-ಜಲಾನಯನ ಅಭಿವೃದ್ಧಿ ಘಟಕ 2.0
ವರ್ಷ:	2021-22
ಕಾಮಗಾರಿ/ ಚಟುವಟಿಕೆಯ ಹೆಸರು:	ಕ್ಷೇತ್ರಬದು-5
ಕಾಮಗಾರಿ/ಚಟುವಟಿಕೆಯ ಛಾಯಾಚಿತ್ರ (photo with Lat & Long)	 <p>Latitude: 16.068511 Longitude: 75.118867 Elevation: 739.09±3 m Accuracy: 3.0 m Time: 03-26-2022 17:59 Note: 4D7D3F1C godagoppa s no 39 PMKSY WDC 2.0 2021-22 hosangal</p> <p align="right">Powered by NoteCam</p>
ಸರ್ವೆ ನಂಬರ್:	35.36.37.38.39.40.41.42.43. ಒಟ್ಟು 56.62 ಹೆಕ್ಟೇರ್
ಅಕ್ಷಾಂಶ ಮತ್ತು ರೇಖಾಂಶ:	ಅಕ್ಷಾಂಶ 16."06"8511 ರೇಖಾಂಶ 75."11"8867
ಗ್ರಾಮ:	ಗುದಗೋಪ್ಪ
ತಾಲ್ಲೂಕು:	ರಾಮದುರ್ಗ
ಜಿಲ್ಲೆ:	ಬೆಳಗಾವಿ
ಕಾಮಗಾರಿ/ ಚಟುವಟಿಕೆಯ ಅಂದಾಜು ಮೊತ್ತ (ರೂಪಾಯಿಗಳಲ್ಲಿ)	491632 /-(ನಾಲ್ಕು ಲಕ್ಷದ ತೊಂಬತ್ತೊಂದು ಸಾವಿರದ ಆರು ನೂರಾ ಮೂವತ್ತೇರಡು ಮಾತ್ರ)
ಕಾಮಗಾರಿ/ ಚಟುವಟಿಕೆಯ ಕುರಿತು ಸಂಕ್ಷಿಪ್ತ ವಿವರ (ಸಮುದಾಯ ಕಾಮಗಾರಿಯಾಗಿದ್ದರೆ ಅಂದಾಜು ನೀರು ಸಂಗ್ರಹಣೆ (Cubic Meter), ರಕ್ಷಣಾತ್ಮಕ ನೀರಾವರಿ ಪ್ರದೇಶ, ಫಲಾನುಭವಿಗಳ ಸಂಖ್ಯೆ ವೈಯಕ್ತಿಕ ಕಾಮಗಾರಿಯಾಗಿದ್ದರೆ, ಫಲಾನುಭವಿ ಹೆಸರು, ಚಟುವಟಿಕೆಯಿಂದಪಡೆಯುತ್ತಿರುವಲಾಭ)	<p>ವೈಯಕ್ತಿಕ ಕಾಮಗಾರಿ</p> <p>ಫಲಾನುಭವಿಗಳ ಹೆಸರು: ಯಲ್ಲಪ್ಪ, ಸಿದ್ದಪ್ಪ, ಪೂಜೇರ ಮತ್ತು ಇತರರು.</p> <p>ಫಲಾನುಭವಸಂಖ್ಯೆ:62ಜನ</p> <p>ಚಟುವಟಿಕೆಯಿಂದ ಪಡೆಯುತ್ತಿರುವ ಲಾಭ : 56.52 ಹೆಕ್ಟೇರ್ ಕ್ಷೇತ್ರಬದು ನಿರ್ಮಾಣವಾಗಿದ್ದು,ಮಣ್ಣಿನ ಸಂರಕ್ಷಣೆ ಆಗುತ್ತದೆ.ಮತ್ತು ಬೆಳೆಗಳಿಗೆ ಹೆಚ್ಚಿನ ತೇವಾಂಶ ಒದಗಿಸುತ್ತದೆ. ಹಾಗೂ ಹೆಚ್ಚಿನ ಇಳುವರಿ ಪಡೆಯಬಹುದಾಗಿದೆ.</p>

ಜಲಾನಯನ ಯೋಜನೆಗಳ ಚಟುವಟಿಕೆ/ ಕಾಮಗಾರಿಗಳ ಸಂಕ್ಷಿಪ್ತ ಮಾಹಿತಿ

ಯೋಜನೆಯ ಹೆಸರು:	ಪ್ರಧಾನ ಮಂತ್ರಿ ಕೃಷಿ ಸಿಂಚಾಯಿ ಯೋಜನೆ-ಜಲಾನಯನ ಅಭಿವೃದ್ಧಿ ಘಟಕ 2.0
ವರ್ಷ:	2021-22
ಕಾಮಗಾರಿ/ ಚಟುವಟಿಕೆಯ ಹೆಸರು:	ಕ್ಷೇತ್ರಬದು-6
ಕಾಮಗಾರಿ/ಚಟುವಟಿಕೆಯ ಛಾಯಾಚಿತ್ರ (photo with Lat & Long)	 <p>Latitude: 16.060278 Longitude: 75.728145 Elevation: 73.838 m Accuracy: 1.9 m Time: 03:24:2022 11:14 Note: 4070351C gpsdpppaa no 96/1 PKMSY WDC 2.0 2021-22 22-3-22 01:11:14</p>
ಸರ್ವೆ ನಂಬರ್:	90.91.92.93.94.83.84.81. ಒಟ್ಟು 54.35 ಹೇಕ್ಟೇರ್
ಅಕ್ಷಾಂಶ ಮತ್ತು ರೇಖಾಂಶ:	ಅಕ್ಷಾಂಶ 16."06"0278 ರೇಖಾಂಶ 75."12"8145
ಗ್ರಾಮ:	ಗುದಗೋಪ್ಪ
ತಾಲ್ಲೂಕು:	ರಾಮದುರ್ಗ
ಜಿಲ್ಲೆ:	ಬೆಳಗಾವಿ
ಕಾಮಗಾರಿ/ ಚಟುವಟಿಕೆಯ ಅಂದಾಜು ಮೊತ್ತ (ರೂಪಾಯಿಗಳಲ್ಲಿ)	488022 /-(ನಾಲ್ಕು ಲಕ್ಷದ ಎಂಭತ್ತೆಂಟು ಸಾವಿರದ ಇಪ್ಪತ್ತೆರಡು ಮಾತ್ರ)
ಕಾಮಗಾರಿ/ ಚಟುವಟಿಕೆಯ ಕುರಿತು ಸಂಕ್ಷಿಪ್ತ ವಿವರ (ಸಮುದಾಯ ಕಾಮಗಾರಿಯಾಗಿದ್ದರೆ ಅಂದಾಜು ನೀರು ಸಂಗ್ರಹಣೆ (Cubic Meter), ರಕ್ಷಣಾತ್ಮಕ ನೀರಾವರಿ ಪ್ರದೇಶ, ಫಲಾನುಭವಿಗಳ ಸಂಖ್ಯೆ ವೈಯಕ್ತಿಕ ಕಾಮಗಾರಿಯಾಗಿದ್ದರೆ, ಫಲಾನುಭವಿ ಹೆಸರು, ಚಟುವಟಿಕೆಯಿಂದ ಪಡೆಯುತ್ತಿರುವ ಲಾಭ)	<p>ವೈಯಕ್ತಿಕ ಕಾಮಗಾರಿ</p> <p>ಫಲಾನುಭವಿಗಳ ಹೆಸರು: ಬಾಳಪ್ಪ ಗಿರಿಯಪ್ಪ ದಾಡಿಬಾವಿ ಮತ್ತು ಇತರರು.</p> <p>ಫಲಾನುಭವಸಂಖ್ಯೆ: 31 ಜನ</p> <p>ಚಟುವಟಿಕೆಯಿಂದ ಪಡೆಯುತ್ತಿರುವ ಲಾಭ : 54.35 ಹೇಕ್ಟೇರ್ ಕ್ಷೇತ್ರಬದು ನಿರ್ಮಾಣವಾಗಿದ್ದು, ಮಣ್ಣಿನ ಸಂರಕ್ಷಣೆ ಆಗುತ್ತದೆ ಮತ್ತು ಬೆಳೆಗಳಿಗೆ ಹೆಚ್ಚಿನ ತೇವಾಂಶ ಒದಗಿಸುತ್ತದೆ. ಹಾಗೂ ಹೆಚ್ಚಿನ ಇಳುವರಿ ಪಡೆಯಬಹುದಾಗಿದೆ.</p>

ಜಲಾನಯನ ಯೋಜನೆಗಳ ಚಟುವಟಿಕೆ/ ಕಾಮಗಾರಿಗಳ ಸಂಕ್ಷಿಪ್ತ ಮಾಹಿತಿ

ಯೋಜನೆಯ ಹೆಸರು:	ಪ್ರಧಾನ ಮಂತ್ರಿ ಕೃಷಿ ಸಿಂಚಾಯಿ ಯೋಜನೆ-ಜಲಾನಯನ ಅಭಿವೃದ್ಧಿ ಘಟಕ 2.0
ವರ್ಷ:	2021-22
ಕಾಮಗಾರಿ/ ಚಟುವಟಿಕೆಯ ಹೆಸರು:	ಕ್ಷೇತ್ರಬದು-7
ಕಾಮಗಾರಿ/ಚಟುವಟಿಕೆಯ ಛಾಯಾಚಿತ್ರ (photo with Lat & Long)	 <p>Latitude: 16.064215 Longitude: 75.133991 Elevation: 735.43±4 m Accuracy: 5.3 m Time: 03-25-2022 16:01 Note: 4D7D3F1C godagoppa s no 86/1 PMKSY WDC 2.0 2021-22 27-3-22 godagoppa</p> <p>Powered by NoteGam</p>
ಸರ್ವೆ ನಂಬರ್:	47.48.49.50.51.52.58.59. ಒಟ್ಟು 54.58 ಹೆಕ್ಟೇರ
ಅಕ್ಷಾಂಶ ಮತ್ತು ರೇಖಾಂಶ:	ಅಕ್ಷಾಂಶ 16."06"4215 ರೇಖಾಂಶ 75."12"3991
ಗ್ರಾಮ:	ಗುದಗೋಪ್ಪ
ತಾಲೂಕು:	ರಾಮದುರ್ಗ
ಜಿಲ್ಲೆ:	ಬೆಳಗಾವಿ
ಕಾಮಗಾರಿ/ ಚಟುವಟಿಕೆಯ ಅಂದಾಜು ಮೊತ್ತ (ರೂಪಾಯಿಗಳಲ್ಲಿ)	492814 /-(ನಾಲ್ಕು ಲಕ್ಷದ ತೋಂಭತ್ತೇರಡು ಸಾವಿರದ ಎಂಟು ಹದಿನಾಲ್ಕು ಮಾತ್ರ)
ಕಾಮಗಾರಿ/ ಚಟುವಟಿಕೆಯ ಕುರಿತು ಸಂಕ್ಷಿಪ್ತ ವಿವರ (ಸಮುದಾಯ ಕಾಮಗಾರಿಯಾಗಿದ್ದರೆ ಅಂದಾಜು ನೀರು ಸಂಗ್ರಹಣೆ (Cubic Meter), ರಕ್ಷಣಾತ್ಮಕ ನೀರಾವರಿ ಪ್ರದೇಶ, ಫಲಾನುಭವಿಗಳ ಸಂಖ್ಯೆ ವೈಯಕ್ತಿಕ ಕಾಮಗಾರಿಯಾಗಿದ್ದರೆ, ಫಲಾನುಭವಿ ಹೆಸರು, ಚಟುವಟಿಕೆಯಿಂದಪಡೆಯುತ್ತಿರುವಲಾಭ)	<p>ವೈಯಕ್ತಿಕ ಕಾಮಗಾರಿ</p> <p>ಫಲಾನುಭವಿಗಳ ಹೆಸರು: ವಿಠಲ ಉದ್ದಪ್ಪ ಪೂಜೇರ ಮತ್ತು ಇತರರು.</p> <p>ಫಲಾನುಭವಸಂಖ್ಯೆ:54ಜನ</p> <p>ಚಟುವಟಿಕೆಯಿಂದ ಪಡೆಯುತ್ತಿರುವ ಲಾಭ : 54.58 ಹೆಕ್ಟೇರ ಕ್ಷೇತ್ರಬದು ನಿರ್ಮಾಣವಾಗಿದ್ದು,ಮಣ್ಣಿನ ಸಂರಕ್ಷಣೆ ಆಗುತ್ತದೆ.ಮತ್ತು ಬೆಳೆಗಳಿಗೆ ಹೆಚ್ಚಿನ ತೇವಾಂಶ ಒದಗಿಸುತ್ತದೆ. ಹಾಗೂ ಹೆಚ್ಚಿನ ಇಳುವರಿ ಪಡೆಯಬಹುದಾಗಿದೆ.</p>


ಜಲಾನಯನ ಯೋಜನೆಗಳ ಚಟುವಟಿಕೆ/ ಕಾಮಗಾರಿಗಳ ಸಂಕ್ಷಿಪ್ತ ಮಾಹಿತಿ

ಯೋಜನೆಯ ಹೆಸರು:	ಪ್ರಧಾನ ಮಂತ್ರಿ ಕೃಷಿ ಸಿಂಚಾಯಿ ಯೋಜನೆ-ಜಲಾನಯನ ಅಭಿವೃದ್ಧಿ ಘಟಕ 2.0
ವರ್ಷ:	2021-22
ಕಾಮಗಾರಿ/ ಚಟುವಟಿಕೆಯ ಹೆಸರು:	ಕ್ಷೇತ್ರಬದು-1
ಕಾಮಗಾರಿ/ಚಟುವಟಿಕೆಯ ಛಾಯಾಚಿತ್ರ (photo with Lat & Long)	 <p>Latitude: 16.062219 Longitude: 75.118382 Elevation: 743.21±5 m Accuracy: 2.7 m Time: 03-16-2022 12:55 Note: g hosamni M chandragi s,n, 80/4 PMKSY WDC 2.0 2021-22 4D7D3F1C 16-3-2022</p>
ಸರ್ವೆ ನಂಬರ್:	62.63.64.65.66.67.68.71. ಒಟ್ಟು 54.61 ಹೆಕ್ಟೇರ್
ಅಕ್ಷಾಂಶ ಮತ್ತು ರೇಖಾಂಶ:	ಅಕ್ಷಾಂಶ 16."06"2219 ರೇಖಾಂಶ 75."11"8382
ಗ್ರಾಮ:	ಮುರಕಟ್ಟಾಳ
ತಾಲ್ಲೂಕು:	ರಾಮದುರ್ಗ
ಜಿಲ್ಲೆ:	ಬೆಳಗಾವಿ
ಕಾಮಗಾರಿ/ ಚಟುವಟಿಕೆಯ ಅಂದಾಜು ಮೊತ್ತ (ರೂಪಾಯಿಗಳಲ್ಲಿ)	488326 /-(ನಾಲ್ಕು ಲಕ್ಷದ ಎಂಭತ್ತೆಂಟು ಸಾವಿರದ ಮೂರು ನೂರಾ ಇಪ್ಪತ್ತಾರು ಮಾತ್ರ)
ಕಾಮಗಾರಿ/ ಚಟುವಟಿಕೆಯ ಕುರಿತು ಸಂಕ್ಷಿಪ್ತ ವಿವರ (ಸಮುದಾಯ ಕಾಮಗಾರಿಯಾಗಿದ್ದರೆ ಅಂದಾಜು ನೀರು ಸಂಗ್ರಹಣೆ (Cubic Meter), ರಕ್ಷಣಾತ್ಮಕ ನೀರಾವರಿ ಪ್ರದೇಶ, ಫಲಾನುಭವಿಗಳ ಸಂಖ್ಯೆ ವೈಯಕ್ತಿಕ ಕಾಮಗಾರಿಯಾಗಿದ್ದರೆ, ಫಲಾನುಭವಿ ಹೆಸರು, ಚಟುವಟಿಕೆಯಿಂದಪಡೆಯುತ್ತಿರುವಲಾಭ)	<p>ವೈಯಕ್ತಿಕ ಕಾಮಗಾರಿ</p> <p>ಫಲಾನುಭವಿಗಳ ಹೆಸರು: ಬಸಪ್ಪ ಯಂಕಪ್ಪ ಕಡಕೋಳ ಮತ್ತು ಇತರರು.</p> <p>ಫಲಾನುಭವಸಂಖ್ಯೆ:56ಜನ</p> <p>ಚಟುವಟಿಕೆಯಿಂದ ಪಡೆಯುತ್ತಿರುವ ಲಾಭ : 54.61 ಹೆಕ್ಟೇರ್ ಕ್ಷೇತ್ರಬದು ನಿರ್ಮಾಣವಾಗಿದ್ದು,ಮಣ್ಣಿನ ಸಂರಕ್ಷಣೆ ಆಗುತ್ತದೆ.ಮತ್ತು ಬೆಳೆಗಳಿಗೆ ಹೆಚ್ಚಿನ ತೇವಾಂಶ ಒದಗಿಸುತ್ತದೆ. ಹಾಗೂ ಹೆಚ್ಚಿನ ಇಳುವರಿ ಪಡೆಯಬಹುದಾಗಿದೆ.</p>

ಜಲಾನಯನ ಯೋಜನೆಗಳ ಚಟುವಟಿಕೆ/ ಕಾಮಗಾರಿಗಳ ಸಂಕ್ಷಿಪ್ತ ಮಾಹಿತಿ

ಯೋಜನೆಯ ಹೆಸರು:	ಪ್ರಧಾನ ಮಂತ್ರಿ ಕೃಷಿ ಸಿಂಚಾಯಿ ಯೋಜನೆ-ಜಲಾನಯನ ಅಭಿವೃದ್ಧಿ ಘಟಕ 2.0
ವರ್ಷ:	2021-22
ಕಾಮಗಾರಿ/ ಚಟುವಟಿಕೆಯ ಹೆಸರು:	ಕ್ಷೇತ್ರಬದು-2
ಕಾಮಗಾರಿ/ಚಟುವಟಿಕೆಯ ಛಾಯಾಚಿತ್ರ (photo with Lat & Long)	 <p>Latitude: 16.054764 Longitude: 75.121669 Elevation: 745.63±4 m Accuracy: 2.0 m Time: 03-20-2022 11:33 Note: I navaraki</p>
ಸರ್ವೆ ನಂಬರ್:	77.78.79.80.82.44. ಒಟ್ಟು 31.78 ಹೆಕ್ಟಾರ್
ಅಕ್ಷಾಂಶ ಮತ್ತು ರೇಖಾಂಶ:	ಅಕ್ಷಾಂಶ 16."05"4756 ರೇಖಾಂಶ 75."12"1669
ಗ್ರಾಮ:	ಮುರಕಟ್ಟಾಳ
ತಾಲೂಕು:	ರಾಮದುರ್ಗ
ಜಿಲ್ಲೆ:	ಬೆಳಗಾವಿ
ಕಾಮಗಾರಿ/ ಚಟುವಟಿಕೆಯ ಅಂದಾಜು ಮೊತ್ತ (ರೂಪಾಯಿಗಳಲ್ಲಿ)	297477 /-(ಎರಡು ಲಕ್ಷದ ತೊಂಭತ್ತೇಳು ಸಾವಿರದ ನಾಲ್ಕು ನೂರಾ ಎಪ್ಪತ್ತೇಳು ಮಾತ್ರ)
ಕಾಮಗಾರಿ/ ಚಟುವಟಿಕೆಯ ಕುರಿತು ಸಂಕ್ಷಿಪ್ತ ವಿವರ (ಸಮುದಾಯ ಕಾಮಗಾರಿಯಾಗಿದ್ದರೆ ಅಂದಾಜು ನೀರು ಸಂಗ್ರಹಣೆ (Cubic Meter), ರಕ್ಷಣಾತ್ಮಕ ನೀರಾವರಿ ಪ್ರದೇಶ, ಫಲಾನುಭವಿಗಳ ಸಂಖ್ಯೆ ವೈಯಕ್ತಿಕ ಕಾಮಗಾರಿಯಾಗಿದ್ದರೆ, ಫಲಾನುಭವಿ ಹೆಸರು, ಚಟುವಟಿಕೆಯಿಂದ ಪಡೆಯುತ್ತಿರುವ ಲಾಭ)	<p>ವೈಯಕ್ತಿಕ ಕಾಮಗಾರಿ</p> <p>ಫಲಾನುಭವಿಗಳ ಹೆಸರು: ಲಕ್ಷ್ಮಣ ಹನಮಂತ ತಳವಾರ ಮತ್ತು ಇತರರು.</p> <p>ಫಲಾನುಭವಸಂಖ್ಯೆ: 20 ಜನ</p> <p>ಚಟುವಟಿಕೆಯಿಂದ ಪಡೆಯುತ್ತಿರುವ ಲಾಭ : 31.78 ಹೆಕ್ಟಾರ್ ಕ್ಷೇತ್ರಬದು ನಿರ್ಮಾಣವಾಗಿದ್ದು, ಮಣ್ಣಿನ ಸಂರಕ್ಷಣೆ ಆಗುತ್ತದೆ ಮತ್ತು ಬೆಳೆಗಳಿಗೆ ಹೆಚ್ಚಿನ ತೇವಾಂಶ ಒದಗಿಸುತ್ತದೆ. ಹಾಗೂ ಹೆಚ್ಚಿನ ಇಳುವರಿ ಪಡೆಯಬಹುದಾಗಿದೆ.</p>

ಜಲಾನಯನ ಯೋಜನೆಗಳ ಚಟುವಟಿಕೆ/ ಕಾಮಗಾರಿಗಳ ಸಂಕ್ಷಿಪ್ತ ಮಾಹಿತಿ

ಯೋಜನೆಯ ಹೆಸರು:	ಪ್ರಧಾನ ಮಂತ್ರಿ ಕೃಷಿ ಸಿಂಚಾಯಿ ಯೋಜನೆ-ಜಲಾನಯನ ಅಭಿವೃದ್ಧಿ ಘಟಕ 2.0
ವರ್ಷ:	2021-22
ಕಾಮಗಾರಿ/ ಚಟುವಟಿಕೆಯ ಹೆಸರು:	ಕ್ಷೇತ್ರಬದು-6
ಕಾಮಗಾರಿ/ಚಟುವಟಿಕೆಯ ಛಾಯಾಚಿತ್ರ (photo with Lat & Long)	 <p>Latitude: 16.051827 Longitude: 75.116305 Elevation: 754.44±3 m Accuracy: 3.0 m Time: 03-20-2022 11:57 Note: m b hosamani M chandragi s,n, 70/1 PMKSY WDC 2.0 2021-22 40793516 20 3-20-22</p> <p>Powered by NoteCam</p>
ಸರ್ವೆ ನಂಬರ್:	107.111.112.114. ಒಟ್ಟು 31.62 ಹೆಕ್ಟಾರ್
ಅಕ್ಷಾಂಶ ಮತ್ತು ರೇಖಾಂಶ:	ಅಕ್ಷಾಂಶ 16."05"1827 ರೇಖಾಂಶ 75."11"6305
ಗ್ರಾಮ:	ಎಮ್.ಚಂದರಗಿ
ತಾಲ್ಲೂಕು:	ರಾಮದುರ್ಗ
ಜಿಲ್ಲೆ:	ಬೆಳಗಾವಿ
ಕಾಮಗಾರಿ/ ಚಟುವಟಿಕೆಯ ಅಂದಾಜು ಮೊತ್ತ (ರೂಪಾಯಿಗಳಲ್ಲಿ)	303277 /-(ಮೂರು ಲಕ್ಷದ ಮೂರು ಸಾವಿರದ ಎರಡು ನೂರಾ ಎಪ್ಪತ್ತೇಳು ಮಾತ್ರ)
ಕಾಮಗಾರಿ/ ಚಟುವಟಿಕೆಯ ಕುರಿತು ಸಂಕ್ಷಿಪ್ತ ವಿವರ (ಸಮುದಾಯ ಕಾಮಗಾರಿಯಾಗಿದ್ದರೆ ಅಂದಾಜು ನೀರು ಸಂಗ್ರಹಣೆ (Cubic Meter), ರಕ್ಷಣಾತ್ಮಕ ನೀರಾವರಿ ಪ್ರದೇಶ, ಫಲಾನುಭವಿಗಳ ಸಂಖ್ಯೆ ವೈಯಕ್ತಿಕ ಕಾಮಗಾರಿಯಾಗಿದ್ದರೆ, ಫಲಾನುಭವಿ ಹೆಸರು, ಚಟುವಟಿಕೆಯಿಂದ ಪಡೆಯುತ್ತಿರುವ ಲಾಭ)	<p>ವೈಯಕ್ತಿಕ ಕಾಮಗಾರಿ</p> <p>ಫಲಾನುಭವಿಗಳ ಹೆಸರು: ಈರಪ್ಪ ಮಲ್ಲಪ್ಪ ಮಲ್ಲಾಡಿ ಮತ್ತು ಇತರರು.</p> <p>ಫಲಾನುಭವಸಂಖ್ಯೆ: 22 ಜನ</p> <p>ಚಟುವಟಿಕೆಯಿಂದ ಪಡೆಯುತ್ತಿರುವ ಲಾಭ : 31.62 ಹೆಕ್ಟಾರ್ ಕ್ಷೇತ್ರಬದು ನಿರ್ಮಾಣವಾಗಿದ್ದು, ಮಣ್ಣಿನ ಸಂರಕ್ಷಣೆ ಆಗುತ್ತದೆ ಮತ್ತು ಬೆಳೆಗಳಿಗೆ ಹೆಚ್ಚಿನ ತೇವಾಂಶ ಒದಗಿಸುತ್ತದೆ. ಹಾಗೂ ಹೆಚ್ಚಿನ ಇಳುವರಿ ಪಡೆಯಬಹುದಾಗಿದೆ.</p>

ಜಲಾನಯನ ಯೋಜನೆಗಳ ಚಟುವಟಿಕೆ/ ಕಾಮಗಾರಿಗಳ ಸಂಕ್ಷಿಪ್ತ ಮಾಹಿತಿ

ಯೋಜನೆಯ ಹೆಸರು:	ಪ್ರಧಾನ ಮಂತ್ರಿ ಕೃಷಿ ಸಿಂಚಾಯಿ ಯೋಜನೆ-ಜಲಾನಯನ ಅಭಿವೃದ್ಧಿ ಘಟಕ 2.0
ವರ್ಷ:	2021-22
ಕಾಮಗಾರಿ/ ಚಟುವಟಿಕೆಯ ಹೆಸರು:	ಕ್ಷೇತ್ರಬದು-7
ಕಾಮಗಾರಿ/ಚಟುವಟಿಕೆಯ ಛಾಯಾಚಿತ್ರ (photo with Lat & Long)	 <p>Latitude: 16.053736 Longitude: 75.119801 Elevation: 739.84±5 m Accuracy: 2.8 m Time: 03-20-2022 16:08 Note: M chandragi s.n. PMKSY WDC 2.0 2021-22</p> <p>Powered by NoteCam</p>
ಸರ್ವೆ ನಂಬರ್:	115.116.117.118.119.134. ಒಟ್ಟು 30.42 ಹೆಕ್ಟೇರ
ಅಕ್ಷಾಂಶ ಮತ್ತು ರೇಖಾಂಶ:	ಅಕ್ಷಾಂಶ 16."05"3736 ರೇಖಾಂಶ 75."11"9801
ಗ್ರಾಮ:	ಎಮ್.ಚಂದರಗಿ
ತಾಲೂಕು:	ರಾಮದುರ್ಗ
ಜಿಲ್ಲೆ:	ಬೆಳಗಾವಿ
ಕಾಮಗಾರಿ/ ಚಟುವಟಿಕೆಯ ಅಂದಾಜು ಮೊತ್ತ (ರೂಪಾಯಿಗಳಲ್ಲಿ)	299163 /-(ಎರಡು ಲಕ್ಷದ ತೊಂಬತ್ತೊಂಭತ್ತು ಸಾವಿರದ ಒಂದು ನೂರಾ ಅರವತ್ತೂರು ಮಾತ್ರ)
ಕಾಮಗಾರಿ/ ಚಟುವಟಿಕೆಯ ಕುರಿತು ಸಂಕ್ಷಿಪ್ತ ವಿವರ (ಸಮುದಾಯ ಕಾಮಗಾರಿಯಾಗಿದ್ದರೆ ಅಂದಾಜು ನೀರು ಸಂಗ್ರಹಣೆ (Cubic Meter), ರಕ್ಷಣಾತ್ಮಕ ನೀರಾವರಿ ಪ್ರದೇಶ, ಫಲಾನುಭವಿಗಳ ಸಂಖ್ಯೆ ವೈಯಕ್ತಿಕ ಕಾಮಗಾರಿಯಾಗಿದ್ದರೆ, ಫಲಾನುಭವಿ ಹೆಸರು, ಚಟುವಟಿಕೆಯಿಂದಪಡೆಯುತ್ತಿರುವಲಾಭ)	<p>ವೈಯಕ್ತಿಕ ಕಾಮಗಾರಿ</p> <p>ಫಲಾನುಭವಿಗಳ ಹೆಸರು: ಶೀವನಗೌಡ ತಮ್ಮನಗೌಡ ಪಾಟೀಲ ಮತ್ತು ಇತರರು.</p> <p>ಫಲಾನುಭವಸಂಖ್ಯೆ:26ಜನ</p> <p>ಚಟುವಟಿಕೆಯಿಂದ ಪಡೆಯುತ್ತಿರುವ ಲಾಭ : 30.42 ಹೆಕ್ಟೇರ ಕ್ಷೇತ್ರಬದು ನಿರ್ಮಾಣವಾಗಿದ್ದು,ಮಣ್ಣಿನ ಸಂರಕ್ಷಣೆ ಆಗುತ್ತದೆ.ಮತ್ತು ಬೆಳೆಗಳಿಗೆ ಹೆಚ್ಚಿನ ತೇವಾಂಶ ಒದಗಿಸುತ್ತದೆ. ಹಾಗೂ ಹೆಚ್ಚಿನ ಇಳುವರಿ ಪಡೆಯಬಹುದಾಗಿದೆ.</p>

ಜಲಾನಯನ ಯೋಜನೆಗಳ ಚಟುವಟಿಕೆ/ ಕಾಮಗಾರಿಗಳ ಸಂಕ್ಷಿಪ್ತ ಮಾಹಿತಿ

ಯೋಜನೆಯ ಹೆಸರು:	ಪ್ರಧಾನ ಮಂತ್ರಿ ಕೃಷಿ ಸಿಂಚಾಯಿ ಯೋಜನೆ-ಜಲಾನಯನ ಅಭಿವೃದ್ಧಿ ಘಟಕ 2.0
ವರ್ಷ:	2021-22
ಕಾಮಗಾರಿ/ ಚಟುವಟಿಕೆಯ ಹೆಸರು:	ಕ್ಷೇತ್ರಬದು-1
ಕಾಮಗಾರಿ/ಚಟುವಟಿಕೆಯ ಛಾಯಾಚಿತ್ರ (photo with Lat & Long)	
ಸರ್ವೆ ನಂಬರ್:	766.767.780.ಒಟ್ಟು 54.74 ಹೆಕ್ಟೇರ
ಅಕ್ಷಾಂಶ ಮತ್ತು ರೇಖಾಂಶ:	ಅಕ್ಷಾಂಶ 15."99"5203 ರೇಖಾಂಶ 75."12"0254
ಗ್ರಾಮ:	ಕಟಕೋಳ
ತಾಲೂಕು:	ರಾಮದುರ್ಗ
ಜಿಲ್ಲೆ:	ಬೆಳಗಾವಿ
ಕಾಮಗಾರಿ/ ಚಟುವಟಿಕೆಯ ಅಂದಾಜು ಮೊತ್ತ (ರೂಪಾಯಿಗಳಲ್ಲಿ)	475854/- (ನಾಲ್ಕು ಲಕ್ಷದ ಎಪ್ಪತ್ತೈದು ಸಾವಿರದ ಎಂಟು ನೂರಾ ಐವತ್ತಾಲ್ಕು ಮಾತ್ರ)
ಕಾಮಗಾರಿ/ ಚಟುವಟಿಕೆಯ ಕುರಿತು ಸಂಕ್ಷಿಪ್ತ ವಿವರ (ಸಮುದಾಯ ಕಾಮಗಾರಿಯಾಗಿದ್ದರೆ ಅಂದಾಜು ನೀರು ಸಂಗ್ರಹಣೆ (Cubic Meter), ರಕ್ಷಣಾತ್ಮಕ ನೀರಾವರಿ ಪ್ರದೇಶ, ಫಲಾನುಭವಿಗಳ ಸಂಖ್ಯೆ, ವೈಯಕ್ತಿಕ ಕಾಮಗಾರಿಯಾಗಿದ್ದರೆ, ಫಲಾನುಭವಿ ಹೆಸರು, ಚಟುವಟಿಕೆಯಿಂದ ಪಡೆಯುತ್ತಿರುವ ಲಾಭ)	<p>ವೈಯಕ್ತಿಕ ಕಾಮಗಾರಿ</p> <p>ಫಲಾನುಭವಿಗಳ ಹೆಸರು: ಈರವ್ವು ಮಾಳಶೇಟ್ಟಿ ಮತ್ತು ಇತರರು.</p> <p>ಫಲಾನುಭವಸಂಖ್ಯೆ:42ಜನ</p> <p>ಚಟುವಟಿಕೆಯಿಂದ ಪಡೆಯುತ್ತಿರುವ ಲಾಭ : 54.74 ಹೆಕ್ಟೇರ ಕ್ಷೇತ್ರಬದು ನಿರ್ಮಾಣವಾಗಿದ್ದು, ಮಣ್ಣಿನ ಸಂರಕ್ಷಣೆ ಆಗುತ್ತದೆ ಮತ್ತು ಬೆಳೆಗಳಿಗೆ ಹೆಚ್ಚಿನ ತೇವಾಂಶ ಒದಗಿಸುತ್ತದೆ. ಹಾಗೂ ಹೆಚ್ಚಿನ ಇಳುವರಿ ಪಡೆಯಬಹುದಾಗಿದೆ.</p>


ಜಲಾನಯನ ಯೋಜನೆಗಳ ಚಟುವಟಿಕೆ/ ಕಾಮಗಾರಿಗಳ ಸಂಕ್ಷಿಪ್ತ ಮಾಹಿತಿ

ಯೋಜನೆಯ ಹೆಸರು:	ಪ್ರಧಾನ ಮಂತ್ರಿ ಕೃಷಿ ಸಿಂಚಾಯಿ ಯೋಜನೆ-ಜಲಾನಯನ ಅಭಿವೃದ್ಧಿ ಘಟಕ 2.0
ವರ್ಷ:	2021-22
ಕಾಮಗಾರಿ/ ಚಟುವಟಿಕೆಯ ಹೆಸರು:	ಕ್ಷೇತ್ರಬದು-2
ಕಾಮಗಾರಿ/ಚಟುವಟಿಕೆಯ ಧಾರಾಚಿತ್ರ (photo with Lat & Long)	 <p>Altitude: 16.021328 Longitude: 75.123087 Latitude: 670.1±67 m Accuracy: 7.2 m Time: 03-17-2022 16:53 Date: 4D7C8Y1d Name: Mudkangouda patil Address: no 776/4 Bunding work ka</p>
ಸರ್ವೆ ನಂಬರ್:	774.775.776.777.778.827.828.ಒಟ್ಟು 56.87 ಹೆಕ್ಟಾರ್
ಅಕ್ಷಾಂಶ ಮತ್ತು ರೇಖಾಂಶ:	ಅಕ್ಷಾಂಶ 16."21"328 ರೇಖಾಂಶ 75."12"871
ಗ್ರಾಮ:	ಕಟಕೋಳ
ತಾಲೂಕು:	ರಾಮದುರ್ಗ
ಜಿಲ್ಲೆ:	ಬೆಳಗಾವಿ
ಕಾಮಗಾರಿ/ ಚಟುವಟಿಕೆಯ ಅಂದಾಜು ಮೊತ್ತ (ರೂಪಾಯಿಗಳಲ್ಲಿ)	487671/- (ನಾಲ್ಕು ಲಕ್ಷದ ಎಂಭತ್ತೇಳು ಸಾವಿರದ ಆರು ನೂರಾ ಎಪ್ಪತ್ತೊಂದು ಮಾತ್ರ)
ಕಾಮಗಾರಿ/ ಚಟುವಟಿಕೆಯ ಕುರಿತು ಸಂಕ್ಷಿಪ್ತ ವಿವರ (ಸಮುದಾಯ ಕಾಮಗಾರಿಯಾಗಿದ್ದರೆ ಅಂದಾಜು ನೀರು ಸಂಗ್ರಹಣೆ (Cubic Meter), ರಕ್ಷಣಾತ್ಮಕ ನೀರಾವರಿ ಪ್ರದೇಶ, ಫಲಾನುಭವಿಗಳ ಸಂಖ್ಯೆ ವೈಯಕ್ತಿಕ ಕಾಮಗಾರಿಯಾಗಿದ್ದರೆ, ಫಲಾನುಭವಿ ಹೆಸರು, ಚಟುವಟಿಕೆಯಿಂದಪಡೆಯುತ್ತಿರುವಲಾಭ)	<p>ವೈಯಕ್ತಿಕ ಕಾಮಗಾರಿ</p> <p>ಫಲಾನುಭವಿಗಳ ಹೆಸರು: ಈರಯ್ಯಾ ಸೋಮಯ್ಯಾ ಮುರಡಿ ಮತ್ತು ಇತರರು.</p> <p>ಫಲಾನುಭವಸಂಖ್ಯೆ:38ಜನ</p> <p>ಚಟುವಟಿಕೆಯಿಂದ ಪಡೆಯುತ್ತಿರುವ ಲಾಭ : 56.87 ಹೆಕ್ಟಾರ್ ಕ್ಷೇತ್ರಬದು ನಿರ್ಮಾಣವಾಗಿದ್ದು,ಮಣ್ಣಿನ ಸಂರಕ್ಷಣೆ ಆಗುತ್ತದೆ,ಮತ್ತು ಬೆಳೆಗಳಿಗೆ ಹೆಚ್ಚಿನ ತೇವಾಂಶ ಬದಗಿಸುತ್ತದೆ. ಹಾಗೂ ಹೆಚ್ಚಿನ ಇಳುವರಿ ಪಡೆಯಬಹುದಾಗಿದೆ.</p>

ಜಲಾನಯನ ಯೋಜನೆಗಳ ಚಟುವಟಿಕೆ/ ಕಾಮಗಾರಿಗಳ ಸಂಕ್ಷಿಪ್ತ ಮಾಹಿತಿ

ಯೋಜನೆಯ ಹೆಸರು:	ಪ್ರಧಾನ ಮಂತ್ರಿ ಕೃಷಿ ಸಿಂಚಾಯಿ ಯೋಜನೆ-ಜಲಾನಯನ ಅಭಿವೃದ್ಧಿ ಘಟಕ 2.0
ವರ್ಷ:	2021-22
ಕಾಮಗಾರಿ/ ಚಟುವಟಿಕೆಯ ಹೆಸರು:	ಕ್ಷೇತ್ರಬದು-3
ಕಾಮಗಾರಿ/ಚಟುವಟಿಕೆಯ ಧಾರಾಚಿತ್ರ (photo with Lat & Long)	 <p>Latitude: 16.007459 Longitude: 75.126268 Elevation: 732.97±4 m Accuracy: 3.1 m Time: 04-02-2022 15:49 Note: 4D7C8Y1d kempasidda Bunding work katakol</p>
ಸರ್ವೆ ನಂಬರ್:	820.823824.ಒಟ್ಟು 54.89 ಹೆಕ್ಟಾರ್
ಅಕ್ಷಾಂಶ ಮತ್ತು ರೇಖಾಂಶ:	ಅಕ್ಷಾಂಶ 16."00"7459 ರೇಖಾಂಶ 75."12"6268
ಗ್ರಾಮ:	ಕಟಕೋಳ
ತಾಲೂಕು:	ರಾಮದುರ್ಗ
ಜಿಲ್ಲೆ:	ಬೆಳಗಾವಿ
ಕಾಮಗಾರಿ/ ಚಟುವಟಿಕೆಯ ಅಂದಾಜು ಮೊತ್ತ (ರೂಪಾಯಿಗಳಲ್ಲಿ)	480272/- (ನಾಲ್ಕು ಲಕ್ಷದ ಎಂಭತ್ತು ಸಾವಿರದ ಎರಡು ನೂರಾ ಎಪ್ಪತ್ತೇರಡು ಮಾತ್ರ)
ಕಾಮಗಾರಿ/ ಚಟುವಟಿಕೆಯ ಕುರಿತು ಸಂಕ್ಷಿಪ್ತ ವಿವರ (ಸಮುದಾಯ ಕಾಮಗಾರಿಯಾಗಿದ್ದರೆ ಅಂದಾಜು ನೀರು ಸಂಗ್ರಹಣೆ (Cubic Meter), ರಕ್ಷಣಾತ್ಮಕ ನೀರಾವರಿ ಪ್ರದೇಶ, ಫಲಾನುಭವಿಗಳ ಸಂಖ್ಯೆ ವೈಯಕ್ತಿಕ ಕಾಮಗಾರಿಯಾಗಿದ್ದರೆ, ಫಲಾನುಭವಿ ಹೆಸರು, ಚಟುವಟಿಕೆಯಿಂದಪಡೆಯುತ್ತಿರುವಲಾಭ)	<p>ವೈಯಕ್ತಿಕ ಕಾಮಗಾರಿ ಫಲಾನುಭವಿಗಳ ಹೆಸರು: ಬಸಪ್ಪ ದ ಕೋಟಲಗಿ ಮತ್ತು ಇತರರು. ಫಲಾನುಭವಸಂಖ್ಯೆ:40ಜನ ಚಟುವಟಿಕೆಯಿಂದ ಪಡೆಯುತ್ತಿರುವ ಲಾಭ : 54.89 ಹೆಕ್ಟಾರ್ ಕ್ಷೇತ್ರಬದು ನಿರ್ಮಾಣವಾಗಿದ್ದು,ಮಣ್ಣಿನ ಸಂರಕ್ಷಣೆ ಆಗುತ್ತದೆ,ಮತ್ತು ಬೆಳೆಗಳಿಗೆ ಹೆಚ್ಚಿನ ತೇವಾಂಶ ಬದಗಿಸುತ್ತದೆ. ಹಾಗೂ ಹೆಚ್ಚಿನ ಇಳುವರಿ ಪಡೆಯಬಹುದಾಗಿದೆ.</p>

ಜಲಾನಯನ ಯೋಜನೆಗಳ ಚಟುವಟಿಕೆ/ ಕಾಮಗಾರಿಗಳ ಸಂಕ್ಷಿಪ್ತ ಮಾಹಿತಿ

ಯೋಜನೆಯ ಹೆಸರು:	ಪ್ರಧಾನ ಮಂತ್ರಿ ಕೃಷಿ ಸಿಂಚಾಯಿ ಯೋಜನೆ-ಜಲಾನಯನ ಅಭಿವೃದ್ಧಿ ಘಟಕ 2.0
ವರ್ಷ:	2021-22
ಕಾಮಗಾರಿ/ ಚಟುವಟಿಕೆಯ ಹೆಸರು:	ಕ್ಷೇತ್ರಬದು-1
ಕಾಮಗಾರಿ/ಚಟುವಟಿಕೆಯ ಛಾಯಾಚಿತ್ರ (photo with Lat & Long)	 <p>Altitude: 16.022839 Longitude: 75.13422 Altitude: 655.9±4 m Accuracy: 9.8 m Time: 03-26-2022 17:41 Note: 4D7C8Y1d</p>
ಸರ್ವೆ ನಂಬರ್:	47.48.49.50.51.ಒಟ್ಟು 31.38 ಹೆಕ್ಟೇರ
ಅಕ್ಷಾಂಶ ಮತ್ತು ರೇಖಾಂಶ:	ಅಕ್ಷಾಂಶ 16."02"839 ರೇಖಾಂಶ 75."13"422
ಗ್ರಾಮ:	ಕೇಸರಗೋಪ್ಪ
ತಾಲ್ಲೂಕು:	ರಾಮದುರ್ಗ
ಜಿಲ್ಲೆ:	ಬೆಳಗಾವಿ
ಕಾಮಗಾರಿ/ ಚಟುವಟಿಕೆಯ ಅಂದಾಜು ಮೊತ್ತ (ರೂಪಾಯಿಗಳಲ್ಲಿ)	283124/- (ಎರಡು ಲಕ್ಷದ ಎಂಭತ್ತೂರು ಸಾವಿರದ ಒಂದು ನೂರಾ ಇಪ್ಪತ್ತಾಲ್ಪು ಮಾತ್ರ)
ಕಾಮಗಾರಿ/ ಚಟುವಟಿಕೆಯ ಕುರಿತು ಸಂಕ್ಷಿಪ್ತ ವಿವರ (ಸಮುದಾಯ ಕಾಮಗಾರಿಯಾಗಿದ್ದರೆ ಅಂದಾಜು ನೀರು ಸಂಗ್ರಹಣೆ (Cubic Meter), ರಕ್ಷಣಾತ್ಮಕ ನೀರಾವರಿ ಪ್ರದೇಶ, ಫಲಾನುಭವಿಗಳ ಸಂಖ್ಯೆ ವೈಯಕ್ತಿಕ ಕಾಮಗಾರಿಯಾಗಿದ್ದರೆ, ಫಲಾನುಭವಿ ಹೆಸರು, ಚಟುವಟಿಕೆಯಿಂದಪಡೆಯುತ್ತಿರುವಲಾಭ)	<p>ವೈಯಕ್ತಿಕ ಕಾಮಗಾರಿ</p> <p>ಫಲಾನುಭವಿಗಳ ಹೆಸರು: ಕೆಂಚನಗೌಡ ಪಾಟೀಲ ಮತ್ತು ಇತರರು.</p> <p>ಫಲಾನುಭವಸಂಖ್ಯೆ:22ಜನ</p> <p>ಚಟುವಟಿಕೆಯಿಂದ ಪಡೆಯುತ್ತಿರುವ ಲಾಭ : 31.38 ಹೆಕ್ಟೇರ ಕ್ಷೇತ್ರಬದು ನಿರ್ಮಾಣವಾಗಿದ್ದು,ಮಣ್ಣಿನ ಸಂರಕ್ಷಣೆ ಆಗುತ್ತದೆ,ಮತ್ತು ಬೆಳೆಗಳಿಗೆ ಹೆಚ್ಚಿನ ತೇವಾಂಶ ಬದಗಿಸುತ್ತದೆ. ಹಾಗೂ ಹೆಚ್ಚಿನ ಇಳುವರಿ ಪಡೆಯಬಹುದಾಗಿದೆ.</p>

ಜಲಾನಯನ ಯೋಜನೆಗಳ ಚಟುವಟಿಕೆ/ ಕಾಮಗಾರಿಗಳ ಸಂಕ್ಷಿಪ್ತ ಮಾಹಿತಿ

ಯೋಜನೆಯ ಹೆಸರು:	ಪ್ರಧಾನ ಮಂತ್ರಿ ಕೃಷಿ ಸಿಂಚಾಯಿ ಯೋಜನೆ-ಜಲಾನಯನ ಅಭಿವೃದ್ಧಿ ಘಟಕ 2.0
ವರ್ಷ:	2021-22
ಕಾಮಗಾರಿ/ ಚಟುವಟಿಕೆಯ ಹೆಸರು:	ಕ್ಷೇತ್ರಬದು-2
ಕಾಮಗಾರಿ/ಚಟುವಟಿಕೆಯ ಛಾಯಾಚಿತ್ರ (photo with Lat & Long)	
ಸರ್ವೆ ನಂಬರ್:	53.54.55.56.57.59.60.61. ಒಟ್ಟು 54.12 ಹೆಕ್ಟಾರ್
ಅಕ್ಷಾಂಶ ಮತ್ತು ರೇಖಾಂಶ:	ಅಕ್ಷಾಂಶ 16."01"8761 ರೇಖಾಂಶ 75."13"4297
ಗ್ರಾಮ:	ಕೇಸರಗೋಪ್ಪ
ತಾಲ್ಲೂಕು:	ರಾಮದುರ್ಗ
ಜಿಲ್ಲೆ:	ಬೆಳಗಾವಿ
ಕಾಮಗಾರಿ/ ಚಟುವಟಿಕೆಯ ಅಂದಾಜು ಮೊತ್ತ (ರೂಪಾಯಿಗಳಲ್ಲಿ)	478825/- (ನಾಲ್ಕು ಲಕ್ಷದ ಎಪ್ಪತ್ತೆಂಟು ಸಾವಿರದ ಎಂಟು ನೂರಾ ಇಪ್ಪತ್ತೈದು ಮಾತ್ರ)
ಕಾಮಗಾರಿ/ ಚಟುವಟಿಕೆಯ ಕುರಿತು ಸಂಕ್ಷಿಪ್ತ ವಿವರ (ಸಮುದಾಯ ಕಾಮಗಾರಿಯಾಗಿದ್ದರೆ ಅಂದಾಜು ನೀರು ಸಂಗ್ರಹಣೆ (Cubic Meter), ರಕ್ಷಣಾತ್ಮಕ ನೀರಾವರಿ ಪ್ರದೇಶ, ಫಲಾನುಭವಿಗಳ ಸಂಖ್ಯೆ ವೈಯಕ್ತಿಕ ಕಾಮಗಾರಿಯಾಗಿದ್ದರೆ, ಫಲಾನುಭವಿ ಹೆಸರು, ಚಟುವಟಿಕೆಯಿಂದಪಡೆಯುತ್ತಿರುವಲಾಭ)	<p>ವೈಯಕ್ತಿಕ ಕಾಮಗಾರಿ</p> <p>ಫಲಾನುಭವಿಗಳ ಹೆಸರು: ನಿಂಗಪ್ಪ ಮತ್ತು ದಾನವರ ಮತ್ತು ಇತರರು.</p> <p>ಫಲಾನುಭವಸಂಖ್ಯೆ:28ಜನ</p> <p>ಚಟುವಟಿಕೆಯಿಂದ ಪಡೆಯುತ್ತಿರುವ ಲಾಭ : 54.12 ಹೆಕ್ಟಾರ್ ಕ್ಷೇತ್ರಬದು ನಿರ್ಮಾಣವಾಗಿದ್ದು,ಮಣ್ಣಿನ ಸಂರಕ್ಷಣೆ ಆಗುತ್ತದೆ,ಮತ್ತು ಬೆಳೆಗಳಿಗೆ ಹೆಚ್ಚಿನ ತೇವಾಂಶ ಬದಗಿಸುತ್ತದೆ. ಹಾಗೂ ಹೆಚ್ಚಿನ ಇಳುವರಿ ಪಡೆಯಬಹುದಾಗಿದೆ.</p>


ಜಲಾನಯನ ಯೋಜನೆಗಳ ಚಟುವಟಿಕೆ/ ಕಾಮಗಾರಿಗಳ ಸಂಕ್ಷಿಪ್ತ ಮಾಹಿತಿ

ಯೋಜನೆಯ ಹೆಸರು:	ಪ್ರಧಾನ ಮಂತ್ರಿ ಕೃಷಿ ಸಿಂಚಾಯಿ ಯೋಜನೆ-ಜಲಾನಯನ ಅಭಿವೃದ್ಧಿ ಘಟಕ 2.0
ವರ್ಷ:	2021-22
ಕಾಮಗಾರಿ/ ಚಟುವಟಿಕೆಯ ಹೆಸರು:	ಕ್ಷೇತ್ರಬದು-4
ಕಾಮಗಾರಿ/ಚಟುವಟಿಕೆಯ ಧಾರಾಚಿತ್ರ (photo with Lat & Long)	 <p>Latitude: 16.006807 Longitude: 75.124832 Elevation: 742.27±4 m Accuracy: 12.2 m Time: 03-31-2022 17:55 ID: 4D7C8Y1d User: Ananna hasidoni</p>
ಸರ್ವೆ ನಂಬರ್:	808.809.810.812.813.814.822.850.851.853.ಒಟ್ಟು 43.28 ಹೆಕ್ಟಾರ್
ಅಕ್ಷಾಂಶ ಮತ್ತು ರೇಖಾಂಶ:	ಅಕ್ಷಾಂಶ 16."00"6807 ರೇಖಾಂಶ 75."12"4832
ಗ್ರಾಮ:	ಕಟಕೋಳ
ತಾಲೂಕು:	ರಾಮದುರ್ಗ
ಜಿಲ್ಲೆ:	ಬೆಳಗಾವಿ
ಕಾಮಗಾರಿ/ ಚಟುವಟಿಕೆಯ ಅಂದಾಜು ಮೊತ್ತ (ರೂಪಾಯಿಗಳಲ್ಲಿ)	413588/- (ನಾಲ್ಕು ಲಕ್ಷದ ಎಪ್ಪತ್ತೇಂಟು ಸಾವಿರದ ಎಂಟು ನೂರಾ ಇಪ್ಪತ್ತೈದು ಮಾತ್ರ)
ಕಾಮಗಾರಿ/ ಚಟುವಟಿಕೆಯ ಕುರಿತು ಸಂಕ್ಷಿಪ್ತ ವಿವರ (ಸಮುದಾಯ ಕಾಮಗಾರಿಯಾಗಿದ್ದರೆ ಅಂದಾಜು ನೀರು ಸಂಗ್ರಹಣೆ (Cubic Meter), ರಕ್ಷಣಾತ್ಮಕ ನೀರಾವರಿ ಪ್ರದೇಶ, ಫಲಾನುಭವಿಗಳ ಸಂಖ್ಯೆ ವೈಯಕ್ತಿಕ ಕಾಮಗಾರಿಯಾಗಿದ್ದರೆ, ಫಲಾನುಭವಿ ಹೆಸರು, ಚಟುವಟಿಕೆಯಿಂದಪಡೆಯುತ್ತಿರುವಲಾಭ)	<p>ವೈಯಕ್ತಿಕ ಕಾಮಗಾರಿ ಫಲಾನುಭವಿಗಳ ಹೆಸರು: ಸದಾಶಿವ ಬ ಬಸನಾಯಕ ಮತ್ತು ಇತರರು. ಫಲಾನುಭವಸಂಖ್ಯೆ:34ಜನ ಚಟುವಟಿಕೆಯಿಂದ ಪಡೆಯುತ್ತಿರುವ ಲಾಭ : 43.28 ಹೆಕ್ಟಾರ್ ಕ್ಷೇತ್ರಬದು ನಿರ್ಮಾಣವಾಗಿದ್ದು,ಮಣ್ಣಿನ ಸಂರಕ್ಷಣೆ ಆಗುತ್ತದೆ,ಮತ್ತು ಬೆಳೆಗಳಿಗೆ ಹೆಚ್ಚಿನ ತೇವಾಂಶ ಬದಗಿಸುತ್ತದೆ. ಹಾಗೂ ಹೆಚ್ಚಿನ ಇಳುವರಿ ಪಡೆಯಬಹುದಾಗಿದೆ.</p>

ಜಲಾನಯನ ಯೋಜನೆಗಳ ಚಟುವಟಿಕೆ/ ಕಾಮಗಾರಿಗಳ ಸಂಕ್ಷಿಪ್ತ ಮಾಹಿತಿ

ಯೋಜನೆಯ ಹೆಸರು:	ಪ್ರಧಾನ ಮಂತ್ರಿ ಕೃಷಿ ಸಿಂಚಾಯಿ ಯೋಜನೆ-ಜಲಾನಯನ ಅಭಿವೃದ್ಧಿ ಘಟಕ 2.0
ವರ್ಷ:	2021-22
ಕಾಮಗಾರಿ/ ಚಟುವಟಿಕೆಯ ಹೆಸರು:	ಕ್ಷೇತ್ರಬದು-5
ಕಾಮಗಾರಿ/ಚಟುವಟಿಕೆಯ ಛಾಯಾಚಿತ್ರ (photo with Lat & Long)	
ಸರ್ವೆ ನಂಬರ್:	829.830.831.832.834.849.848.ಒಟ್ಟು 44.39 ಹೆಕ್ಟಾರ್
ಅಕ್ಷಾಂಶ ಮತ್ತು ರೇಖಾಂಶ:	ಅಕ್ಷಾಂಶ 16."00"7435 ರೇಖಾಂಶ 75."12"6753
ಗ್ರಾಮ:	ಕಟಕೋಳ
ತಾಲೂಕು:	ರಾಮದುರ್ಗ
ಜಿಲ್ಲೆ:	ಬೆಳಗಾವಿ
ಕಾಮಗಾರಿ/ ಚಟುವಟಿಕೆಯ ಅಂದಾಜು ಮೊತ್ತ (ರೂಪಾಯಿಗಳಲ್ಲಿ)	426601/- (ನಾಲ್ಕು ಲಕ್ಷದ ಇಪ್ಪತ್ತಾರು ಸಾವಿರದ ಆರು ನೂರಾ ಒಂದು ಮಾತ್ರ)
ಕಾಮಗಾರಿ/ ಚಟುವಟಿಕೆಯ ಕುರಿತು ಸಂಕ್ಷಿಪ್ತ ವಿವರ (ಸಮುದಾಯ ಕಾಮಗಾರಿಯಾಗಿದ್ದರೆ ಅಂದಾಜು ನೀರು ಸಂಗ್ರಹಣೆ (Cubic Meter), ರಕ್ಷಣಾತ್ಮಕ ನೀರಾವರಿ ಪ್ರದೇಶ, ಫಲಾನುಭವಿಗಳ ಸಂಖ್ಯೆ ವೈಯಕ್ತಿಕ ಕಾಮಗಾರಿಯಾಗಿದ್ದರೆ, ಫಲಾನುಭವಿ ಹೆಸರು, ಚಟುವಟಿಕೆಯಿಂದಪಡೆಯುತ್ತಿರುವಲಾಭ)	<p>ವೈಯಕ್ತಿಕ ಕಾಮಗಾರಿ</p> <p>ಫಲಾನುಭವಿಗಳ ಹೆಸರು: ಕಸ್ತೂರೇವ್ವಾ ವಿ ಪೂಜೇರ ಮತ್ತು ಇತರರು.</p> <p>ಫಲಾನುಭವಸಂಖ್ಯೆ:35ಜನ</p> <p>ಚಟುವಟಿಕೆಯಿಂದ ಪಡೆಯುತ್ತಿರುವ ಲಾಭ : 44.39 ಹೆಕ್ಟಾರ್ ಕ್ಷೇತ್ರಬದು ನಿರ್ಮಾಣವಾಗಿದ್ದು,ಮಣ್ಣಿನ ಸಂರಕ್ಷಣೆ ಆಗುತ್ತದೆ,ಮತ್ತು ಬೆಳೆಗಳಿಗೆ ಹೆಚ್ಚಿನ ತೇವಾಂಶ ಬದಗಿಸುತ್ತದೆ. ಹಾಗೂ ಹೆಚ್ಚಿನ ಇಳುವರಿ ಪಡೆಯಬಹುದಾಗಿದೆ.</p>


ಜಲಾನಯನ ಯೋಜನೆಗಳ ಚಟುವಟಿಕೆ/ ಕಾಮಗಾರಿಗಳ ಸಂಕ್ಷಿಪ್ತ ಮಾಹಿತಿ

ಯೋಜನೆಯ ಹೆಸರು:	ಪ್ರಧಾನ ಮಂತ್ರಿ ಕೃಷಿ ಸಿಂಚಾಯಿ ಯೋಜನೆ-ಜಲಾನಯನ ಅಭಿವೃದ್ಧಿ ಘಟಕ 2.0
ವರ್ಷ:	2021-22
ಕಾಮಗಾರಿ/ ಚಟುವಟಿಕೆಯ ಹೆಸರು:	ಕ್ಷೇತ್ರಬದು-6
ಕಾಮಗಾರಿ/ಚಟುವಟಿಕೆಯ ಛಾಯಾಚಿತ್ರ (photo with Lat & Long)	
ಸರ್ವೆ ನಂಬರ್:	835.836.837.846.847.ಒಟ್ಟು 37.53 ಹೆಕ್ಟೇರ
ಅಕ್ಷಾಂಶ ಮತ್ತು ರೇಖಾಂಶ:	ಅಕ್ಷಾಂಶ 16."01"3528 ರೇಖಾಂಶ 75."12"4942
ಗ್ರಾಮ:	ಕಟಕೋಳ
ತಾಲೂಕು:	ರಾಮದುರ್ಗ
ಜಿಲ್ಲೆ:	ಬೆಳಗಾವಿ
ಕಾಮಗಾರಿ/ ಚಟುವಟಿಕೆಯ ಅಂದಾಜು ಮೊತ್ತ (ರೂಪಾಯಿಗಳಲ್ಲಿ)	342806/- (ಮೂರು ಲಕ್ಷದ ನಲವತ್ತೇರಡು ಸಾವಿರದ ಎಂಟು ನೂರಾ ಆರು ಮಾತ್ರ)
ಕಾಮಗಾರಿ/ ಚಟುವಟಿಕೆಯ ಕುರಿತು ಸಂಕ್ಷಿಪ್ತ ವಿವರ (ಸಮುದಾಯ ಕಾಮಗಾರಿಯಾಗಿದ್ದರೆ ಅಂದಾಜು ನೀರು ಸಂಗ್ರಹಣೆ (Cubic Meter), ರಕ್ಷಣಾತ್ಮಕ ನೀರಾವರಿ ಪ್ರದೇಶ, ಫಲಾನುಭವಿಗಳ ಸಂಖ್ಯೆ ವೈಯಕ್ತಿಕ ಕಾಮಗಾರಿಯಾಗಿದ್ದರೆ, ಫಲಾನುಭವಿ ಹೆಸರು, ಚಟುವಟಿಕೆಯಿಂದಪಡೆಯುತ್ತಿರುವಲಾಭ)	<p>ವೈಯಕ್ತಿಕ ಕಾಮಗಾರಿ</p> <p>ಫಲಾನುಭವಿಗಳ ಹೆಸರು: ಚನ್ನಪ್ಪ ಅ ಸುರಗ ಮತ್ತು ಇತರರು.</p> <p>ಫಲಾನುಭವಸಂಖ್ಯೆ:32ಜನ</p> <p>ಚಟುವಟಿಕೆಯಿಂದ ಪಡೆಯುತ್ತಿರುವ ಲಾಭ : 37.53 ಹೆಕ್ಟೇರ ಕ್ಷೇತ್ರಬದು ನಿರ್ಮಾಣವಾಗಿದ್ದು,ಮಣ್ಣಿನ ಸಂರಕ್ಷಣೆ ಆಗುತ್ತದೆ.ಮತ್ತು ಬೆಳೆಗಳಿಗೆ ಹೆಚ್ಚಿನ ತೇವಾಂಶ ಒದಗಿಸುತ್ತದೆ. ಹಾಗೂ ಹೆಚ್ಚಿನ ಇಳುವರಿ ಪಡೆಯಬಹುದಾಗಿದೆ.</p>



ಜಲಾನಯನ ಯೋಜನೆಗಳ ಚಟುವಟಿಕೆ/ಕಾಮಗಾರಿಗಳ ಸಂಕ್ಷಿಪ್ತ ಮಾಹಿತಿ

ಯೋಜನೆಯ ಹೆಸರು:	PMKSY WDC-2.0
ವರ್ಷ:	2021-22
ಕಾಮಗಾರಿಯ/ ಚಟುವಟಿಕೆಯ ಹೆಸರು:	ತೋಟಗಾರಿಕೆ (ತರಕಾರಿ ಕಿರುಚೀಲ ವಿತರಣೆ)
ಕಾಮಗಾರಿ/ಚಟುವಟಿಕೆಯ ಛಾಯಚಿತ್ರ (photo with Lat &Long)	
ಸರ್ವೆ ನಂಬರ್:	
ಅಕ್ಷಾಂಶ ಮತ್ತು ರೇಖಾಂಶ:	ಅಕ್ಷಾಂಶ 15.714318 ರೇಖಾಂಶ 74.918791
ಗ್ರಾಮ:	ಬೆಳವಡಿ
ತಾಲೂಕು:	ಬೈಲಹೊಂಗಲ
ಜಿಲ್ಲೆ:	ಬೆಳಗಾವಿ
ಕಾಮಗಾರಿ/ ಚಟುವಟಿಕೆಯ ಅಂದಾಜು ಮೊತ್ತ (ರೂಪಾಯಿಗಳಲ್ಲಿ)	99000.00
ಕಾಮಗಾರಿ/ ಚಟುವಟಿಕೆಯ ಕುರಿತು ಸಂಕ್ಷಿಪ್ತ ವಿವರ (ಸಮುದಾಯ ಕಾಮಗಾರಿಯಾಗಿದ್ದರೆ ಅಂದಾಜು ನೀರು ಸಂಗ್ರಹಣೆ (Cubic Meter), ರಕ್ಷಣಾತ್ಮಕ ನೀರಾವರಿ ಪ್ರದೇಶ, ಫಲಾನುಭವಿಗಳ ಸಂಖ್ಯೆ ವೈಯಕ್ತಿಕ ಕಾಮಗಾರಿಯಾಗಿದ್ದರೆ, ಫಲಾನುಭವಿ ಹೆಸರು, ಚಟುವಟಿಕೆಯಿಂದ ಪಡೆಯುತ್ತಿರುವ ಲಾಭ)	2021-22 ನೇ ಸಾಲಿನ PMKSY WDC-2.0 ಯೋಜನೆಯಡಿ 330 ತರಕಾರಿ ಕಿರುಚೀಲಗಳನ್ನು ಹಂಚಿದ್ದು ತರಕಾರಿ ಕಿರುಚೀಲವು ಐದು ತರಹದ ತರಕಾರಿ ಬೀಜಗಳನ್ನು ಹೊಂದಿದ್ದು ರೈತರು ತಮ್ಮ ಜಮೀನಿನಲ್ಲಿ ಬಿತ್ತನೆ ಮಾಡಿ ತಮ್ಮ ಗೃಹ ಉಪಯೋಗಕ್ಕೆ ತರಕಾರಿ ಲಭ್ಯವಾಯಿತು.

ಜಲಾನಯನ ಯೋಜನೆಗಳ ಚಟುವಟಿಕೆ/ಕಾಮಗಾರಿಗಳ ಸಂಕ್ಷಿಪ್ತ ಮಾಹಿತಿ


ಯೋಜನೆಯ ಹೆಸರು:	PMKSY WDC-2.0
ವರ್ಷ:	2021-22
ಕಾಮಗಾರಿಯ/ ಚಟುವಟಿಕೆಯ ಹೆಸರು:	ತೋಟಗಾರಿಕೆ (ತರಕಾರಿ ಕಿರುಚೀಲ ವಿತರಣೆ)
ಕಾಮಗಾರಿ/ಚಟುವಟಿಕೆಯ ಛಾಯಾಚಿತ್ರ (photo with Lat &Long)	 <p>Latitude: 15.738969 Longitude: 74.878451 Elevation: 678.38±19 m Accuracy: 15.7 m Time: 07-06-2022 11:56</p>
ಸರ್ವೆ ನಂಬರ್:	
ಅಕ್ಷಾಂಶ ಮತ್ತು ರೇಖಾಂಶ:	ಅಕ್ಷಾಂಶ 15.738969 ರೇಖಾಂಶ 74.878451
ಗ್ರಾಮ:	ದೊಡವಾಡ
ತಾಲ್ಲೂಕು:	ಬೈಲಹೊಂಗಲ
ಜಿಲ್ಲೆ:	ಬೆಳಗಾವಿ
ಕಾಮಗಾರಿ/ ಚಟುವಟಿಕೆಯ ಅಂದಾಜು ಮೊತ್ತ (ರೂಪಾಯಿಗಳಲ್ಲಿ)	60000.00
ಕಾಮಗಾರಿ/ ಚಟುವಟಿಕೆಯ ಕುರಿತು ಸಂಕ್ಷಿಪ್ತ ವಿವರ (ಸಮುದಾಯ ಕಾಮಗಾರಿಯಾಗಿದ್ದರೆ ಅಂದಾಜು ನೀರು ಸಂಗ್ರಹಣೆ (Cubic Meter), ರಕ್ಷಣಾತ್ಮಕ ನೀರಾವರಿ ಪ್ರದೇಶ, ಫಲಾನುಭವಿಗಳ ಸಂಖ್ಯೆ, ವೈಯಕ್ತಿಕ ಕಾಮಗಾರಿಯಾಗಿದ್ದರೆ, ಫಲಾನುಭವಿ ಹೆಸರು, ಚಟುವಟಿಕೆಯಿಂದ ಪಡೆಯುತ್ತಿರುವ ಲಾಭ)	2021-21 ನೇ ಸಾಲಿನ PMKSY WDC-2.0 ಯೋಜನೆಯಡಿ 200 ತರಕಾರಿ ಕಿರುಚೀಲಗಳನ್ನು ಹಂಚಿದ್ದು ತರಕಾರಿ ಕಿರುಚೀಲವು ಐದು ತರಹದ ತರಕಾರಿ ಬೀಜಗಳನ್ನು ಹೊಂದಿದ್ದು ರೈತರು ತಮ್ಮ ಜಮೀನಿನಲ್ಲಿ ಬಿತ್ತನೆ ಮಾಡಿ ತಮ್ಮ ಗೃಹ ಉಪಯೋಗಕ್ಕೆ ತರಕಾರಿ ಲಭ್ಯವಾಯಿತು.

ಜಲಾನಯನ ಯೋಜನೆಗಳ ಚಟುವಟಿಕೆ/ಕಾಮಗಾರಿಗಳ ಸಂಕ್ಷಿಪ್ತ ಮಾಹಿತಿ

ಯೋಜನೆಯ ಹೆಸರು:	PMKSY WDC-2.0
ವರ್ಷ:	2021-22
ಕಾಮಗಾರಿಯ/ ಚಟುವಟಿಕೆಯ ಹೆಸರು:	ತೋಟಗಾರಿಕೆ (ತರಕಾರಿ ಕಿರುಚೀಲ ವಿತರಣೆ)
ಕಾಮಗಾರಿ/ಚಟುವಟಿಕೆಯ ಛಾಯಚಿತ್ರ (photo with Lat &Long)	 <p>Latitude: 15.738797 Longitude: 74.878425 Elevation: 676.026 m Accuracy: 5.7 m Time: 07-06-2022 12:00 Note: Vegetables minikit distribution kenganoor,EC</p>  <p>Latitude: 15.718901 Longitude: 74.945351 Elevation: 75.24 m Accuracy: 2.3 m Note: Pmkpsy 2.0 Horticulture planting work Ballahongal Tq</p>
ಸರ್ವೆ ನಂಬರ್:	
ಅಕ್ಷಾಂಶ ಮತ್ತು ರೇಖಾಂಶ:	ಅಕ್ಷಾಂಶ 15.718901 ರೇಖಾಂಶ 74.945351
ಗ್ರಾಮ:	ಕೆಂಗಾನೂರ
ತಾಲ್ಲೂಕು:	ಬೈಲಹೊಂಗಲ
ಜಿಲ್ಲೆ:	ಬೆಳಗಾವಿ
ಕಾಮಗಾರಿ/ ಚಟುವಟಿಕೆಯ ಅಂದಾಜು ಮೊತ್ತ (ರೂಪಾಯಿಗಳಲ್ಲಿ)	99000.00
ಕಾಮಗಾರಿ/ ಚಟುವಟಿಕೆಯ ಕುರಿತು ಸಂಕ್ಷಿಪ್ತ ವಿವರ (ಸಮುದಾಯ ಕಾಮಗಾರಿಯಾಗಿದ್ದರೆ ಅಂದಾಜು ನೀರು ಸಂಗ್ರಹಣೆ (Cubic Meter), ರಕ್ಷಣಾತ್ಮಕ ನೀರಾವರಿ ಪ್ರದೇಶ, ಫಲಾನುಭವಿಗಳ ಸಂಖ್ಯೆ ವೈಯಕ್ತಿಕ ಕಾಮಗಾರಿಯಾಗಿದ್ದರೆ, ಫಲಾನುಭವಿ ಹೆಸರು, ಚಟುವಟಿಕೆಯಿಂದ ಪಡೆಯುತ್ತಿರುವ ಲಾಭ)	2021-22 ನೇ ಸಾಲಿನ PMKSY WDC-2.0 ಯೋಜನೆಯಡಿ 330 ತರಕಾರಿ ಕಿರುಚೀಲಗಳನ್ನು ಹಂಚಿದ್ದು ತರಕಾರಿ ಕಿರುಚೀಲವು ಐದು ತರಹದ ತರಕಾರಿ ಬೀಜಗಳನ್ನು ಹೊಂದಿದ್ದು ರೈತರು ತಮ್ಮ ಜಮೀನಿನಲ್ಲಿ ಬಿತ್ತನೆ ಮಾಡಿ ತಮ್ಮ ಗೃಹ ಉಪಯೋಗಕ್ಕೆ ತರಕಾರಿ ಲಭ್ಯವಾಯಿತು.

ಜಲಾನಯನ ಯೋಜನೆಗಳ ಚಟುವಟಿಕೆ/ಕಾಮಗಾರಿಗಳ ಸಂಕ್ಷಿಪ್ತ ಮಾಹಿತಿ

ಯೋಜನೆಯ ಹೆಸರು:	PMKSY WDC-2.0
---------------	---------------

ವರ್ಷ:	2021-22
ಕಾಮಗಾರಿಯ/ಚಟುವಟಿಕೆಯ ಹೆಸರು:	ತೋಟಗಾರಿಕೆ (ತರಕಾರಿ ಕಿರುಚೀಲ ವಿತರಣೆ)
ಕಾಮಗಾರಿ/ಚಟುವಟಿಕೆಯ ಛಾಯಾಚಿತ್ರ (photo with Lat & Long)	 <p>Latitude: 15.720279 Longitude: 74.944042 Elevation: 643.56±100 m Accuracy: 300.0 m Note: PMKSY WDC 2.0 VILLAGE-UDIKERI. MINIKIT DISTRIBUTION</p>
ಸರ್ವೆ ನಂಬರ್:	
ಅಕ್ಷಾಂಶ ಮತ್ತು ರೇಖಾಂಶ:	ಅಕ್ಷಾಂಶ 15.723732 ರೇಖಾಂಶ 74.94501
ಗ್ರಾಮ:	ಉಡಕೇರಿ
ತಾಲ್ಲೂಕು:	ಬೈಲಹೊಂಗಲ
ಜಿಲ್ಲೆ:	ಬೆಳಗಾವಿ
ಕಾಮಗಾರಿ/ಚಟುವಟಿಕೆಯ ಅಂದಾಜು ಮೊತ್ತ (ರೂಪಾಯಿಗಳಲ್ಲಿ)	99000.00
ಕಾಮಗಾರಿ/ಚಟುವಟಿಕೆಯ ಕುರಿತು ಸಂಕ್ಷಿಪ್ತ ವಿವರ (ಸಮುದಾಯ ಕಾಮಗಾರಿಯಾಗಿದ್ದರೆ ಅಂದಾಜು ನೀರು ಸಂಗ್ರಹಣೆ (Cubic Meter), ರಕ್ಷಣಾತ್ಮಕ ನೀರಾವರಿ ಪ್ರದೇಶ, ಫಲಾನುಭವಿಗಳ ಸಂಖ್ಯೆ, ವೈಯಕ್ತಿಕ ಕಾಮಗಾರಿಯಾಗಿದ್ದರೆ, ಫಲಾನುಭವಿ ಹೆಸರು, ಚಟುವಟಿಕೆಯಿಂದ ಪಡೆಯುತ್ತಿರುವ ಲಾಭ)	2021-22 ನೇ ಸಾಲಿನ PMKSY WDC-2.0 ಯೋಜನೆಯಡಿ 330 ತರಕಾರಿ ಕಿರುಚೀಲಗಳನ್ನು ಹಂಚಿದ್ದು ತರಕಾರಿ ಕಿರುಚೀಲವು ಐದು ತರಹದ ತರಕಾರಿ ಬೀಜಗಳನ್ನು ಹೊಂದಿದ್ದು ರೈತರು ತಮ್ಮ ಜಮೀನಿನಲ್ಲಿ ಬಿತ್ತನೆ ಮಾಡಿ ತಮ್ಮ ಗೃಹ ಉಪಯೋಗಕ್ಕೆ ತರಕಾರಿ ಲಭ್ಯವಾಯಿತು.

ಜಲಾನಯನ ಯೋಜನೆಗಳ ಚಟುವಟಿಕೆ/ಕಾಮಗಾರಿಗಳ ಸಂಕ್ಷಿಪ್ತ ಮಾಹಿತಿ

ಯೋಜನೆಯ ಹೆಸರು:	PMKSY WDC-2.0
---------------	---------------

ವರ್ಷ:	2021-22
ಕಾಮಗಾರಿಯ/ ಚಟುವಟಿಕೆಯ ಹೆಸರು:	ತೋಟಗಾರಿಕೆ (ತರಕಾರಿ ಕಿರುಚೀಲ ವಿತರಣೆ)
ಕಾಮಗಾರಿ/ಚಟುವಟಿಕೆಯ ಛಾಯಚಿತ್ರ (photo with Lat &Long)	 <p>Latitude: 16.031363 Longitude: 75.158486 Elevation: 631.78477 m Accuracy: 300.0 m Time: 11-07-2022 14:07 Note: PMKSY WDC 2.0 Sidanal village vegetable kits distribution 4D7C8Y1f -Totagatti Godachi Ec.Taluk Ramadurag</p> <p>Powered by NoteCam</p>
ಸರ್ವೆ ನಂಬರ್:	
ಅಕ್ಷಾಂಶ ಮತ್ತು ರೇಖಾಂಶ:	ಅಕ್ಷಾಂಶ 16.031363 ರೇಖಾಂಶ 75.158486
ಗ್ರಾಮ:	ತೋಟಗಟ್ಟಿ
ತಾಲೂಕು:	ರಾಮದುರ್ಗ
ಜಿಲ್ಲೆ:	ಬೆಳಗಾವಿ
ಕಾಮಗಾರಿ/ ಚಟುವಟಿಕೆಯ ಅಂದಾಜು ಮೊತ್ತ (ರೂಪಾಯಿಗಳಲ್ಲಿ)	99000.00
ಕಾಮಗಾರಿ/ ಚಟುವಟಿಕೆಯ ಕುರಿತು ಸಂಕ್ಷಿಪ್ತ ವಿವರ (ಸಮುದಾಯ ಕಾಮಗಾರಿಯಾಗಿದ್ದರೆ ಅಂದಾಜು ನೀರು ಸಂಗ್ರಹಣೆ (Cubic Meter), ರಕ್ಷಣಾತ್ಮಕ ನೀರಾವರಿ ಪ್ರದೇಶ, ಫಲಾನುಭವಿಗಳ ಸಂಖ್ಯೆ ವೈಯಕ್ತಿಕ ಕಾಮಗಾರಿಯಾಗಿದ್ದರೆ, ಫಲಾನುಭವಿ ಹೆಸರು, ಚಟುವಟಿಕೆಯಿಂದ ಪಡೆಯುತ್ತಿರುವ ಲಾಭ)	2022-23 ನೇ ಸಾಲಿನ PMKSY WDC-2.0 ಯೋಜನೆಯಡಿ 330 ತರಕಾರಿ ಕಿರುಚೀಲಗಳನ್ನು ಹಂಚಿದ್ದು ತರಕಾರಿ ಕಿರುಚೀಲವು ಐದು ತರಹದ ತರಕಾರಿ ಬೀಜಗಳನ್ನು ಹೊಂದಿದ್ದು ರೈತರು ತಮ್ಮ ಜಮೀನಿನಲ್ಲಿ ಬಿತ್ತನೆ ಮಾಡಿ ತಮ್ಮ ಗೃಹ ಉಪಯೋಗಕ್ಕೆ ತರಕಾರಿ ಲಭ್ಯವಾಯಿತು.


ಜಲಾನಯನ ಯೋಜನೆಗಳ ಚಟುವಟಿಕೆ/ಕಾಮಗಾರಿಗಳ ಸಂಕ್ಷಿಪ್ತ ಮಾಹಿತಿ

ಯೋಜನೆಯ ಹೆಸರು:	PMKSY WDC-2.0
ವರ್ಷ:	2021-22

ಕಾಮಗಾರಿಯ/ ಚಟುವಟಿಕೆಯ ಹೆಸರು:	ತೋಟಗಾರಿಕೆ (ತರಕಾರಿ ಕಿರುಚೀಲ ವಿತರಣೆ)
ಕಾಮಗಾರಿ/ಚಟುವಟಿಕೆಯ ಛಾಯಾಚಿತ್ರ (photo with Lat &Long)	 <p>Latitude: 16.117582 Longitude: 75.10217 2022-23 PMKSY-WDC 2.0 Tq:Ramadurg WS:Hirekoppa</p>  <p>Latitude: 15.987013 Longitude: 75.134141 2022-23 PMKSY-WDC 2.0 Tq:Ramadurg WS:Katikal</p>
ಸರ್ವೆ ನಂಬರ್:	
ಅಕ್ಷಾಂಶ ಮತ್ತು ರೇಖಾಂಶ:	ಅಕ್ಷಾಂಶ 15.987013 ರೇಖಾಂಶ 75.134141
ಗ್ರಾಮ:	ಕಟಕೋಳ
ತಾಲ್ಲೂಕು:	ರಾಮದುರ್ಗ
ಜಿಲ್ಲೆ:	ಬೆಳಗಾವಿ
ಕಾಮಗಾರಿ/ ಚಟುವಟಿಕೆಯ ಅಂದಾಜು ಮೊತ್ತ (ರೂಪಾಯಿಗಳಲ್ಲಿ)	99000.00
ಕಾಮಗಾರಿ/ ಚಟುವಟಿಕೆಯ ಕುರಿತು ಸಂಕ್ಷಿಪ್ತ ವಿವರ (ಸಮುದಾಯ ಕಾಮಗಾರಿಯಾಗಿದ್ದರೆ ಅಂದಾಜು ನೀರು ಸಂಗ್ರಹಣೆ (Cubic Meter), ರಕ್ಷಣಾತ್ಮಕ ನೀರಾವರಿ ಪ್ರದೇಶ, ಫಲಾನುಭವಿಗಳ ಸಂಖ್ಯೆ ವೈಯಕ್ತಿಕ ಕಾಮಗಾರಿಯಾಗಿದ್ದರೆ, ಫಲಾನುಭವಿ ಹೆಸರು, ಚಟುವಟಿಕೆಯಿಂದ ಪಡೆಯುತ್ತಿರುವ ಲಾಭ)	2022-23 ನೇ ಸಾಲಿನ PMKSY WDC-2.0 ಯೋಜನೆಯಡಿ 330 ತರಕಾರಿ ಕಿರುಚೀಲಗಳನ್ನು ಹಂಚಿದ್ದು ತರಕಾರಿ ಕಿರುಚೀಲವು ಐದು ತರಹದ ತರಕಾರಿ ಬೀಜಗಳನ್ನು ಹೊಂದಿದ್ದು ರೈತರು ತಮ್ಮ ಜಮೀನಿನಲ್ಲಿ ಬಿತ್ತನೆ ಮಾಡಿ ತಮ್ಮ ಗೃಹ ಉಪಯೋಗಕ್ಕೆ ತರಕಾರಿ ಲಭ್ಯವಾಯಿತು.

ಜಲಾನಯನ ಯೋಜನೆಗಳ ಚಟುವಟಿಕೆ/ಕಾಮಗಾರಿಗಳ ಸಂಕ್ಷಿಪ್ತ ಮಾಹಿತಿ

ಯೋಜನೆಯ ಹೆಸರು:	PMKSY WDC-2.0
ವರ್ಷ:	2021-22
ಕಾಮಗಾರಿಯ/ ಚಟುವಟಿಕೆಯ ಹೆಸರು:	ತೋಟಗಾರಿಕೆ (ತರಕಾರಿ ಕಿರುಚೀಲ ವಿತರಣೆ)

ಚಟುವಟಿಕೆಯ ಹೆಸರು:	
ಕಾಮಗಾರಿ/ಚಟುವಟಿಕೆಯ ಛಾಯಚಿತ್ರ (photo with Lat & Long)	
ಸರ್ವೆ ನಂಬರ್:	
ಅಕ್ಷಾಂಶ ಮತ್ತು ರೇಖಾಂಶ:	ಅಕ್ಷಾಂಶ 16.117546 ರೇಖಾಂಶ 75.102166
ಗ್ರಾಮ:	ಹಿರೇಕೊಪ್ಪ
ತಾಲ್ಲೂಕು:	ರಾಮದುರ್ಗ
ಜಿಲ್ಲೆ:	ಬೆಳಗಾವಿ
ಕಾಮಗಾರಿ/ಚಟುವಟಿಕೆಯ ಅಂದಾಜು ಮೊತ್ತ (ರೂಪಾಯಿಗಳಲ್ಲಿ)	99000.00
ಕಾಮಗಾರಿ/ಚಟುವಟಿಕೆಯ ಕುರಿತು ಸಂಕ್ಷಿಪ್ತ ವಿವರ (ಸಮುದಾಯ ಕಾಮಗಾರಿಯಾಗಿದ್ದರೆ ಅಂದಾಜು ನೀರು ಸಂಗ್ರಹಣೆ (Cubic Meter), ರಕ್ಷಣಾತ್ಮಕ ನೀರಾವರಿ ಪ್ರದೇಶ, ಫಲಾನುಭವಿಗಳ ಸಂಖ್ಯೆ, ವೈಯಕ್ತಿಕ ಕಾಮಗಾರಿಯಾಗಿದ್ದರೆ, ಫಲಾನುಭವಿ ಹೆಸರು, ಚಟುವಟಿಕೆಯಿಂದ ಪಡೆಯುತ್ತಿರುವ ಲಾಭ)	2022-23 ನೇ ಸಾಲಿನ PMKSY WDC-2.0 ಯೋಜನೆಯಡಿ 330 ತರಕಾರಿ ಕಿರುಚೀಲಗಳನ್ನು ಹಂಚಿದ್ದು ತರಕಾರಿ ಕಿರುಚೀಲವು ಐದು ತರಹದ ತರಕಾರಿ ಬೀಜಗಳನ್ನು ಹೊಂದಿದ್ದು ರೈತರು ತಮ್ಮ ಜಮೀನಿನಲ್ಲಿ ಬಿತ್ತನೆ ಮಾಡಿ ತಮ್ಮ ಗೃಹ ಉಪಯೋಗಕ್ಕೆ ತರಕಾರಿ ಲಭ್ಯವಾಯಿತು.

ಜಲಾನಯನ ಯೋಜನೆಗಳ ಚಟುವಟಿಕೆ/ಕಾಮಗಾರಿಗಳ ಸಂಕ್ಷಿಪ್ತ ಮಾಹಿತಿ

ಯೋಜನೆಯ ಹೆಸರು:	PMKSY WDC-2.0
ವರ್ಷ:	2021-22
ಕಾಮಗಾರಿಯ/ಚಟುವಟಿಕೆಯ ಹೆಸರು:	ತೋಟಗಾರಿಕೆ (ತರಕಾರಿ ಕಿರುಚೀಲ ವಿತರಣೆ)

ಕಾಮಗಾರಿ/ಚಟುವಟಿಕೆಯ
ಛಾಯಚಿತ್ರ (photo
with Lat &Long)



ಸರ್ವೆ ನಂಬರ್:	
ಅಕ್ಷಾಂಶ ಮತ್ತು ರೇಖಾಂಶ:	ಅಕ್ಷಾಂಶ 16.141753 ರೇಖಾಂಶ 75.140234
ಗ್ರಾಮ:	ಕೆ.ಚಂದರಗಿ
ತಾಲ್ಲೂಕು:	ರಾಮದುರ್ಗ
ಜಿಲ್ಲೆ:	ಬೆಳಗಾವಿ
ಕಾಮಗಾರಿ/ಚಟುವಟಿಕೆಯ ಅಂದಾಜು ಮೊತ್ತ (ರೂಪಾಯಿಗಳಲ್ಲಿ)	99000.00
ಕಾಮಗಾರಿ/ಚಟುವಟಿಕೆಯ ಕುರಿತು ಸಂಕ್ಷಿಪ್ತ ವಿವರ (ಸಮುದಾಯ ಕಾಮಗಾರಿಯಾಗಿದ್ದರೆ ಅಂದಾಜು ನೀರು ಸಂಗ್ರಹಣೆ (Cubic Meter), ರಕ್ಷಣಾತ್ಮಕ ನೀರಾವರಿ ಪ್ರದೇಶ, ಫಲಾನುಭವಿಗಳ ಸಂಖ್ಯೆ, ವೈಯಕ್ತಿಕ ಕಾಮಗಾರಿಯಾಗಿದ್ದರೆ, ಫಲಾನುಭವಿ ಹೆಸರು, ಚಟುವಟಿಕೆಯಿಂದ ಪಡೆಯುತ್ತಿರುವ ಲಾಭ)	2022-23 ನೇ ಸಾಲಿನ PMKSY WDC-2.0 ಯೋಜನೆಯಡಿ 330 ತರಕಾರಿ ಕಿರುಚೀಲಗಳನ್ನು ಹಂಚಿದ್ದು ತರಕಾರಿ ಕಿರುಚೀಲವು ಐದು ತರಹದ ತರಕಾರಿ ಬೀಜಗಳನ್ನು ಹೊಂದಿದ್ದು, ರೈತರು ತಮ್ಮ ಜಮೀನಿನಲ್ಲಿ ಬಿತ್ತನೆ ಮಾಡಿ ತಮ್ಮ ಗೃಹ ಉಪಯೋಗಕ್ಕೆ ತರಕಾರಿ ಲಭ್ಯವಾಯಿತು.