

ಜಲಾನಯನ ಯೋಜನೆಗಳ ಚಟುವಟಿಕೆ/ಕಾಮಗಾರಿಗಳನ್ನು ಅಂತರ್ಜಾಲದಲ್ಲಿ
ಅಳವಡಿಸಲು ಸಂಕ್ಷಿಪ್ತ ಮಾಹಿತಿ

ಯೋಜನೆಯ ಹೆಸರು:	ಪ್ರಧಾನಮಂತ್ರಿ ಕೃಷಿ ಸಿಂಚಾಯಿ ಯೋಜನೆ (ಇತರೆ ಉಪಚಾರಗಳು) (PMKSY-OI)
ವರ್ಷ:	2022-23
ಕಾಮಗಾರಿಯ/ ಚಟುವಟಿಕೆಯ ಹೆಸರು:	ತಡೆ ಅಣೆ (Check Dam)
ಕಾಮಗಾರಿ/ಚಟುವಟಿಕೆಯ ಛಾಯಾ ಚಿತ್ರ (photo with Lat &Long)	 <p>Latitude: 16°1'18"N Longitude: 75°49'39"E Elevation: 530.1±8 m Accuracy: 11.5 m Time: 06-16-2023 14:36 Note: ಅಂಬಿಗೇರೆ</p> <p>Powered by NetScout</p>
ಸರ್ವೆ ನಂಬರ್:	57/1+2
ಅಕ್ಷಾಂಶ ಮತ್ತು ರೇಖಾಂಶ:	16°.1'.18"N & 75°.49'.39"E
ಗ್ರಾಮ:	ಕಟಗಿನಹಳ್ಳಿ
ತಾಲ್ಲೂಕು:	ಬಾದಾಮಿ
ಜಿಲ್ಲೆ:	ಬಾಗಲಕೋಟೆ
ಕಾಮಗಾರಿ/ ಚಟುವಟಿಕೆಯ ಅಂದಾಜು ಮೊತ್ತ (ರೂಪಾಯಿಗಳಲ್ಲಿ)	499500=00
ಕಾಮಗಾರಿ/ ಚಟುವಟಿಕೆಯ ಕುರಿತು ಸಂಕ್ಷಿಪ್ತ ವಿವರ (ಸಮುದಾಯ ಕಾಮಗಾರಿಯಾಗಿದ್ದರೆ ಅಂದಾಜು ನೀರು ಸಂಗ್ರಹಣೆ (Cubic Meter), ರಕ್ಷಣಾತ್ಮಕ ನೀರಾವರಿ ಪ್ರದೇಶ, ಫಲಾನುಭವಿಗಳ ಸಂಖ್ಯೆ ವೈಯಕ್ತಿಕ ಕಾಮಗಾರಿಯಾಗಿದ್ದರೆ, ಫಲಾನುಭವಿ ಹೆಸರು, ಚಟುವಟಿಕೆಯಿಂದ ಪಡೆಯುತ್ತಿರುವ ಲಾಭ)	<p>ಕಾಮಗಾರಿ ವಿವರ : ಸಮುದಾಯ ಕಾಮಗಾರಿ ನೀರು ಸಂಗ್ರಹಣೆ : 1350 Cubic Meter ನೀರಾವರಿ ಪ್ರದೇಶ : 1 ಹೆಕ್ಟಾರ್ ಫಲಾನುಭವಿ ಸಂಖ್ಯೆ : 5</p>

ಜಲಾನಯನ ಯೋಜನೆಗಳ ಚಟುವಟಿಕೆ/ಕಾಮಗಾರಿಗಳನ್ನು ಅಂತರ್ಜಾಲದಲ್ಲಿ
ಅಳವಡಿಸಲು ಸಂಕ್ಷಿಪ್ತ ಮಾಹಿತಿ

ಯೋಜನೆಯ ಹೆಸರು:	ಪ್ರಧಾನಮಂತ್ರಿ ಕೃಷಿ ಸಿಂಚಾಯಿ ಯೋಜನೆ (ಇತರೆ ಉಪಚಾರಗಳು) (PMKSY-OI)
ವರ್ಷ:	2022-23
ಕಾಮಗಾರಿಯ/ ಚಟುವಟಿಕೆಯ ಹೆಸರು:	ತಡೆ ಅಣೆ (Check Dam)
ಕಾಮಗಾರಿ/ಚಟುವಟಿಕೆಯ ಛಾಯಾ ಚಿತ್ರ (photo with Lat &Long)	 <p>Latitude: 16°1'28"N Longitude: 75°43'3"E Elevation: 562.48±6 m Accuracy: 8.1 m Time: 03-10-2023 12:18 Note: Giranivaddar Hansgoor</p> <p>Powered by NasaCast</p>
ಸರ್ವೆ ನಂಬರ್:	10/1
ಅಕ್ಷಾಂಶ ಮತ್ತು ರೇಖಾಂಶ:	16°01'28"N & 75°43'3"E
ಗ್ರಾಮ:	ಹಂಸನೂರ
ತಾಲ್ಲೂಕು:	ಬಾದಾಮಿ
ಜಿಲ್ಲೆ:	ಬಾಗಲಕೋಟೆ
ಕಾಮಗಾರಿ/ ಚಟುವಟಿಕೆಯ ಅಂದಾಜು ಮೊತ್ತ (ರೂಪಾಯಿಗಳಲ್ಲಿ)	498000=00
ಕಾಮಗಾರಿ/ ಚಟುವಟಿಕೆಯ ಕುರಿತು ಸಂಕ್ಷಿಪ್ತ ವಿವರ (ಸಮುದಾಯ ಕಾಮಗಾರಿಯಾಗಿದ್ದರೆ ಅಂದಾಜು ನೀರು ಸಂಗ್ರಹಣೆ (Cubic Meter), ರಕ್ಷಣಾತ್ಮಕ ನೀರಾವರಿ ಪ್ರದೇಶ, ಫಲಾನುಭವಿಗಳ ಸಂಖ್ಯೆ ವೈಯಕ್ತಿಕ ಕಾಮಗಾರಿಯಾಗಿದ್ದರೆ, ಫಲಾನುಭವಿ ಹೆಸರು, ಚಟುವಟಿಕೆಯಿಂದ ಪಡೆಯುತ್ತಿರುವ ಲಾಭ)	<p>ಕಾಮಗಾರಿ ವಿವರ : ಸಮುದಾಯ ಕಾಮಗಾರಿ ನೀರು ಸಂಗ್ರಹಣೆ : 1340 Cubic Meter ನೀರಾವರಿ ಪ್ರದೇಶ : 1 ಹೆಕ್ಟಾರ್ ಫಲಾನುಭವಿ ಸಂಖ್ಯೆ : 6</p>


ಜಲಾನಯನ ಯೋಜನೆಗಳ ಚಟುವಟಿಕೆ/ಕಾಮಗಾರಿಗಳನ್ನು ಅಂತರ್ಜಾಲದಲ್ಲಿ
ಅಳವಡಿಸಲು ಸಂಕ್ಷಿಪ್ತ ಮಾಹಿತಿ

ಯೋಜನೆಯ ಹೆಸರು:	ಪ್ರಧಾನ ಮಂತ್ರಿ ಕೃಷಿ ಸಿಂಚಾಯಿ ಯೋಜನೆ (ಇತರೆ ಉಪಚಾರಗಳು) (PMKSY-OI)
ವರ್ಷ:	2022-23
ಕಾಮಗಾರಿಯ/ ಚಟುವಟಿಕೆಯ ಹೆಸರು:	ತಡೆ ಅಣೆ (Check Dam)
ಕಾಮಗಾರಿ/ಚಟುವಟಿಕೆಯ ಛಾಯಾಚಿತ್ರ (photo with Lat &Long)	
ಸರ್ವೆ ನಂಬರ್:	37
ಅಕ್ಷಾಂಶ ಮತ್ತು ರೇಖಾಂಶ:	16.018503 & 75.852851
ಗ್ರಾಮ:	ಲಾಯದಗುಂದಿ
ತಾಲೂಕು:	ಬಾದಾಮಿ
ಜಿಲ್ಲೆ:	ಬಾಗಲಕೋಟೆ
ಕಾಮಗಾರಿ/ ಚಟುವಟಿಕೆಯ ಅಂದಾಜು ಮೊತ್ತ (ರೂಪಾಯಿಗಳಲ್ಲಿ)	499000=00
ಕಾಮಗಾರಿ/ ಚಟುವಟಿಕೆಯ ಕುರಿತು ಸಂಕ್ಷಿಪ್ತ ವಿವರ (ಸಮುದಾಯ ಕಾಮಗಾರಿಯಾಗಿದ್ದರೆ ಅಂದಾಜು ನೀರು ಸಂಗ್ರಹಣೆ (Cubic Meter), ರಕ್ಷಣಾತ್ಮಕ ನೀರಾವರಿ ಪ್ರದೇಶ, ಫಲಾನುಭವಿಗಳ ಸಂಖ್ಯೆ ವೈಯಕ್ತಿಕ ಕಾಮಗಾರಿಯಾಗಿದ್ದರೆ, ಫಲಾನುಭವಿ ಹೆಸರು, ಚಟುವಟಿಕೆಯಿಂದ ಪಡೆಯುತ್ತಿರುವ ಲಾಭ)	<p>ಕಾಮಗಾರಿ ವಿವರ : ಸಮುದಾಯ ಕಾಮಗಾರಿ ನೀರು ಸಂಗ್ರಹಣೆ : 1340 Cubic Meter ನೀರಾವರಿ ಪ್ರದೇಶ : 1 ಹೆಕ್ಟಾರ್ ಫಲಾನುಭವಿ ಸಂಖ್ಯೆ : 6</p>


ಜಲಾನಯನ ಯೋಜನೆಗಳ ಚಟುವಟಿಕೆ/ಕಾಮಗಾರಿಗಳನ್ನು ಅಂತರ್ಜಾಲದಲ್ಲಿ
ಅಳವಡಿಸಲು ಸಂಕ್ಷಿಪ್ತ ಮಾಹಿತಿ

ಯೋಜನೆಯ ಹೆಸರು:	ಪ್ರಧಾನಮಂತ್ರಿ ಕೃಷಿ ಸಿಂಚಾಯಿ ಯೋಜನೆ (ಇತರೆ ಉಪಚಾರಗಳು) (PMKSY-OI)
ವರ್ಷ:	2022-23
ಕಾಮಗಾರಿಯ/ ಚಟುವಟಿಕೆಯ ಹೆಸರು:	ತಡೆ ಅಣೆ (Check Dam)
ಕಾಮಗಾರಿ/ಚಟುವಟಿಕೆಯ ಛಾಯಾಚಿತ್ರ (photo with Lat &Long)	 <p>Latitude: 16°1'18"N Longitude: 75°49'39"E Elevation: 533.41±9 m Accuracy: 9.3 m Time: 06-16-2023 14:37</p>
ಸರ್ವೆ ನಂಬರ್:	15/2/2
ಅಕ್ಷಾಂಶ ಮತ್ತು ರೇಖಾಂಶ:	16°.1'18"N & 75°.49'39"E
ಗ್ರಾಮ:	ಕಟಗಿನಹಳ್ಳಿ
ತಾಲೂಕು:	ಬಾದಾಮಿ
ಜಿಲ್ಲೆ:	ಬಾಗಲಕೋಟೆ
ಕಾಮಗಾರಿ/ ಚಟುವಟಿಕೆಯ ಅಂದಾಜು ಮೊತ್ತ (ರೂಪಾಯಿಗಳಲ್ಲಿ)	498000=00
ಕಾಮಗಾರಿ/ ಚಟುವಟಿಕೆಯ ಕುರಿತು ಸಂಕ್ಷಿಪ್ತ ವಿವರ (ಸಮುದಾಯ ಕಾಮಗಾರಿಯಾಗಿದ್ದರೆ ಅಂದಾಜು ನೀರು ಸಂಗ್ರಹಣೆ (Cubic Meter), ರಕ್ಷಣಾತ್ಮಕ ನೀರಾವರಿ ಪ್ರದೇಶ, ಫಲಾನುಭವಿಗಳ ಸಂಖ್ಯೆ ವೈಯಕ್ತಿಕ ಕಾಮಗಾರಿಯಾಗಿದ್ದರೆ, ಫಲಾನುಭವಿ ಹೆಸರು, ಚಟುವಟಿಕೆಯಿಂದ ಪಡೆಯುತ್ತಿರುವ ಲಾಭ)	<p>ಕಾಮಗಾರಿ ವಿವರ : ಸಮುದಾಯ ಕಾಮಗಾರಿ ನೀರು ಸಂಗ್ರಹಣೆ : 1340 Cubic Meter ನೀರಾವರಿ ಪ್ರದೇಶ : 1 ಹೆಕ್ಟಾರ್ ಫಲಾನುಭವಿ ಸಂಖ್ಯೆ : 5</p>


ಜಲಾನಯನ ಯೋಜನೆಗಳ ಚಟುವಟಿಕೆ/ಕಾಮಗಾರಿಗಳನ್ನು ಅಂತರ್ಜಾಲದಲ್ಲಿ
ಅಳವಡಿಸಲು ಸಂಕ್ಷಿಪ್ತ ಮಾಹಿತಿ

ಯೋಜನೆಯ ಹೆಸರು:	ಪ್ರಧಾನಮಂತ್ರಿ ಕೃಷಿ ಸಿಂಚಾಯಿ ಯೋಜನೆ (ಇತರೆ ಉಪಚಾರಗಳು) (PMKSY-OI)
ವರ್ಷ:	2022-23
ಕಾಮಗಾರಿಯ/ ಚಟುವಟಿಕೆಯ ಹೆಸರು:	ತಡೆ ಅಣೆ (Check Dam)
ಕಾಮಗಾರಿ/ಚಟುವಟಿಕೆಯ ಛಾಯಾಚಿತ್ರ (photo with Lat &Long)	 <p>Latitude: 16°3'57"N Longitude: 75°41'21"E Elevation: 584.99±9 m Accuracy: 8.1 m Time: 09-14-2023 15:13 Note: bandakeri</p> <p>Powered by NoteCam</p>
ಸರ್ವೆ ನಂಬರ್:	52/7
ಅಕ್ಷಾಂಶ ಮತ್ತು ರೇಖಾಂಶ:	16°.3'.57" N & 75°.41'21"E
ಗ್ರಾಮ:	ಹಿರೇಬೂದಿಹಾಳ
ತಾಲೂಕು:	ಬಾದಾಮಿ
ಜಿಲ್ಲೆ:	ಬಾಗಲಕೋಟೆ
ಕಾಮಗಾರಿ/ ಚಟುವಟಿಕೆಯ ಅಂದಾಜು ಮೊತ್ತ (ರೂಪಾಯಿಗಳಲ್ಲಿ)	498000=00
ಕಾಮಗಾರಿ/ ಚಟುವಟಿಕೆಯ ಕುರಿತು ಸಂಕ್ಷಿಪ್ತ ವಿವರ (ಸಮುದಾಯ ಕಾಮಗಾರಿಯಾಗಿದ್ದರೆ ಅಂದಾಜು ನೀರು ಸಂಗ್ರಹಣೆ (Cubic Meter), ರಕ್ಷಣಾತ್ಮಕ ನೀರಾವರಿ ಪ್ರದೇಶ, ಫಲಾನುಭವಿಗಳ ಸಂಖ್ಯೆ ವೈಯಕ್ತಿಕ ಕಾಮಗಾರಿಯಾಗಿದ್ದರೆ, ಫಲಾನುಭವಿ ಹೆಸರು, ಚಟುವಟಿಕೆಯಿಂದ ಪಡೆಯುತ್ತಿರುವ ಲಾಭ)	<p>ಕಾಮಗಾರಿ ವಿವರ : ಸಮುದಾಯ ಕಾಮಗಾರಿ ನೀರು ಸಂಗ್ರಹಣೆ : 1350 Cubic Meter ನೀರಾವರಿ ಪ್ರದೇಶ : 1 ಹೆಕ್ಟಾರ್ ಫಲಾನುಭವಿ ಸಂಖ್ಯೆ : 6</p>


ಜಲಾನಯನ ಯೋಜನೆಗಳ ಚಟುವಟಿಕೆ/ಕಾಮಗಾರಿಗಳನ್ನು ಅಂತರ್ಜಾಲದಲ್ಲಿ
ಅಳವಡಿಸಲು ಸಂಕ್ಷಿಪ್ತ ಮಾಹಿತಿ

ಯೋಜನೆಯ ಹೆಸರು:	ಪ್ರಧಾನಮಂತ್ರಿ ಕೃಷಿ ಸಿಂಚಾಯಿ ಯೋಜನೆ (ಇತರೆ ಉಪಚಾರಗಳು) (PMKSY-OI)
ವರ್ಷ:	2022-23
ಕಾಮಗಾರಿಯ/ ಚಟುವಟಿಕೆಯ ಹೆಸರು:	ತಡೆ ಅಣೆ (Check Dam)
ಕಾಮಗಾರಿ/ಚಟುವಟಿಕೆಯ ಛಾಯಾಚಿತ್ರ (photo with Lat &Long)	
ಸರ್ವೆ ನಂಬರ್:	20 & 21
ಅಕ್ಷಾಂಶ ಮತ್ತು ರೇಖಾಂಶ:	16.0104 & 75.0719
ಗ್ರಾಮ:	ಮುಷ್ವಿಗೇರಿ
ತಾಲ್ಲೂಕು:	ಬಾದಾಮಿ
ಜಿಲ್ಲೆ:	ಬಾಗಲಕೋಟೆ
ಕಾಮಗಾರಿ/ ಚಟುವಟಿಕೆಯ ಅಂದಾಜು ಮೊತ್ತ (ರೂಪಾಯಿಗಳಲ್ಲಿ)	472000=00
ಕಾಮಗಾರಿ/ ಚಟುವಟಿಕೆಯ ಕುರಿತು ಸಂಕ್ಷಿಪ್ತ ವಿವರ (ಸಮುದಾಯ ಕಾಮಗಾರಿಯಾಗಿದ್ದರೆ ಅಂದಾಜು ನೀರು ಸಂಗ್ರಹಣೆ (Cubic Meter), ರಕ್ಷಣಾತ್ಮಕ ನೀರಾವರಿ ಪ್ರದೇಶ, ಫಲಾನುಭವಿಗಳ ಸಂಖ್ಯೆ ವೈಯಕ್ತಿಕ ಕಾಮಗಾರಿಯಾಗಿದ್ದರೆ, ಫಲಾನುಭವಿ ಹೆಸರು, ಚಟುವಟಿಕೆಯಿಂದ ಪಡೆಯುತ್ತಿರುವ ಲಾಭ)	ಕಾಮಗಾರಿ ವಿವರ : ಸಮುದಾಯ ಕಾಮಗಾರಿ ನೀರು ಸಂಗ್ರಹಣೆ : 1350 Cubic Meter ನೀರಾವರಿ ಪ್ರದೇಶ : 1 ಹೆಕ್ಟರ್ ಫಲಾನುಭವಿ ಸಂಖ್ಯೆ : 5


ಜಲಾನಯನ ಯೋಜನೆಗಳ ಚಟುವಟಿಕೆ/ಕಾಮಗಾರಿಗಳನ್ನು ಅಂತರ್ಜಾಲದಲ್ಲಿ
ಅಳವಡಿಸಲು ಸಂಕ್ಷಿಪ್ತ ಮಾಹಿತಿ

ಯೋಜನೆಯ ಹೆಸರು:	ಪ್ರಧಾನಮಂತ್ರಿ ಕೃಷಿ ಸಿಂಚಾಯಿ ಯೋಜನೆ (ಇತರೆ ಉಪಚಾರಗಳು) (PMKSY-OI)
ವರ್ಷ:	2022-23
ಕಾಮಗಾರಿಯ/ ಚಟುವಟಿಕೆಯ ಹೆಸರು:	ಕೃಷಿ ಹೊಂಡ
ಕಾಮಗಾರಿ/ಚಟುವಟಿಕೆಯ ಛಾಯಾಚಿತ್ರ (photo with Lat &Long)	 <p>Latitude: 16.055584 Longitude: 75.497454 Elevation: 691.94±14 m Accuracy: 3.0 m Time: 15-03-2023 14:27 Note: S.N.Lamani.Narenur.sno.164/5 Powered by NoteCam</p>
ಸರ್ವೆ ನಂಬರ್:	164/5
ಅಕ್ಷಾಂಶ ಮತ್ತು ರೇಖಾಂಶ:	16.055584 & 75.497454
ಗ್ರಾಮ:	ನರೇನೂರ
ತಾಲ್ಲೂಕು:	ಬಾದಾಮಿ
ಜಿಲ್ಲೆ:	ಬಾಗಲಕೋಟೆ
ಕಾಮಗಾರಿ/ ಚಟುವಟಿಕೆಯ ಅಂದಾಜು ಮೊತ್ತ (ರೂಪಾಯಿಗಳಲ್ಲಿ)	100000=00
ಕಾಮಗಾರಿ/ ಚಟುವಟಿಕೆಯ ಕುರಿತು ಸಂಕ್ಷಿಪ್ತ ವಿವರ (ಸಮುದಾಯ ಕಾಮಗಾರಿಯಾಗಿದ್ದರೆ ಅಂದಾಜು ನೀರು ಸಂಗ್ರಹಣೆ (Cubic Meter), ರಕ್ಷಣಾತ್ಮಕ ನೀರಾವರಿ ಪ್ರದೇಶ, ಫಲಾನುಭವಿಗಳ ಸಂಖ್ಯೆ ವೈಯಕ್ತಿಕ ಕಾಮಗಾರಿಯಾಗಿದ್ದರೆ, ಫಲಾನುಭವಿ ಹೆಸರು, ಚಟುವಟಿಕೆಯಿಂದ ಪಡೆಯುತ್ತಿರುವ ಲಾಭ)	ಕಾಮಗಾರಿ ವಿವರ : ಶ್ರೀ, ಶಂಕರ್ ನೇಮಪ್ಪ ಲಮಾಣಿ ನೀರು ಸಂಗ್ರಹಣೆ : 610 ಕ್ಯೂಬಿಕ್ ಮೀ ನೀರಾವರಿ ಪ್ರದೇಶ : 1 ಹೆಕ್ಟಾರ್ ಫಲಾನುಭವಿ ಸಂಖ್ಯೆ : 1


ಜಲಾನಯನ ಯೋಜನೆಗಳ ಚಟುವಟಿಕೆ/ಕಾಮಗಾರಿಗಳನ್ನು ಅಂತರ್ಜಾಲದಲ್ಲಿ
ಅಳವಡಿಸಲು ಸಂಕ್ಷಿಪ್ತ ಮಾಹಿತಿ

ಯೋಜನೆಯ ಹೆಸರು:	ಪ್ರಧಾನಮಂತ್ರಿಕೃಷಿ ಸಿಂಚಾಯಿ ಯೋಜನೆ (ಇತರೆ ಉಪಚಾರಗಳು) (PMKSY-OI)
ವರ್ಷ:	2022-23
ಕಾಮಗಾರಿಯ/ ಚಟುವಟಿಕೆಯ ಹೆಸರು:	ಕೃಷಿ ಹೊಂಡ
ಕಾಮಗಾರಿ/ಚಟುವಟಿಕೆಯ ಛಾಯಾ ಚಿತ್ರ (photo with Lat &Long)	
ಸರ್ವೆ ನಂಬರ್:	57
ಅಕ್ಷಾಂಶ ಮತ್ತು ರೇಖಾಂಶ:	16.063521 & 75.569649
ಗ್ರಾಮ:	ಯರಗೋಪ್ಪ ಇನಾಂ
ತಾಲ್ಲೂಕು:	ಬಾದಾಮಿ
ಜಿಲ್ಲೆ:	ಬಾಗಲಕೋಟೆ
ಕಾಮಗಾರಿ/ ಚಟುವಟಿಕೆಯ ಅಂದಾಜು ಮೊತ್ತ (ರೂಪಾಯಿಗಳಲ್ಲಿ)	100000=00
ಕಾಮಗಾರಿ/ ಚಟುವಟಿಕೆಯ ಕುರಿತು ಸಂಕ್ಷಿಪ್ತ ವಿವರ (ಸಮುದಾಯ ಕಾಮಗಾರಿಯಾಗಿದ್ದರೆ ಅಂದಾಜು ನೀರು ಸಂಗ್ರಹಣೆ (Cubic Meter), ರಕ್ಷಣಾತ್ಮಕ ನೀರಾವರಿ ಪ್ರದೇಶ, ಫಲಾನುಭವಿಗಳ ಸಂಖ್ಯೆ ವೈಯಕ್ತಿಕ ಕಾಮಗಾರಿಯಾಗಿದ್ದರೆ, ಫಲಾನುಭವಿ ಹೆಸರು, ಚಟುವಟಿಕೆಯಿಂದ ಪಡೆಯುತ್ತಿರುವ ಲಾಭ)	ಕಾಮಗಾರಿ ವಿವರ : ಶ್ರೀ, ಶಂಕರಪ್ಪ ಎಚ್ ದಂಡಿನ ನೀರು ಸಂಗ್ರಹಣೆ : 610 ಕ್ಯೂಬಿಕ್ ಮೀ ನೀರಾವರಿ ಪ್ರದೇಶ : 1 ಹೆಕ್ಟಾರ್ ಫಲಾನುಭವಿ ಸಂಖ್ಯೆ : 1


ಜಲಾನಯನ ಯೋಜನೆಗಳ ಚಟುವಟಿಕೆ/ಕಾಮಗಾರಿಗಳನ್ನು ಅಂತರ್ಜಾಲದಲ್ಲಿ
ಅಳವಡಿಸಲು ಸಂಕ್ಷಿಪ್ತ ಮಾಹಿತಿ

ಯೋಜನೆಯ ಹೆಸರು:	ಪ್ರಧಾನಮಂತ್ರಿ ಕೃಷಿ ಸಿಂಚಾಯಿ ಯೋಜನೆ (ಇತರೆ ಉಪಚಾರಗಳು (PMKSY-OI)
ವರ್ಷ:	2022-23
ಕಾಮಗಾರಿಯ/ ಚಟುವಟಿಕೆಯ ಹೆಸರು:	ಕೃಷಿ ಹೊಂಡ
ಕಾಮಗಾರಿ/ಚಟುವಟಿಕೆಯ ಛಾಯಾ ಚಿತ್ರ (photo with Lat &Long)	 Latitude: 16.033749 Longitude: 75.443759 Accuracy: 3100.0 m Time: 12-09-2023 08:35 Powered by NoteCam
ಸರ್ವೆ ನಂಬರ್:	81/1
ಅಕ್ಷಾಂಶ ಮತ್ತು ರೇಖಾಂಶ:	16.033749 & 75.443759
ಗ್ರಾಮ:	ಹವಳಖೋಡ
ತಾಲ್ಲೂಕು:	ಬಾದಾ
ಜಿಲ್ಲೆ:	ಬಾಗಲಕೋಟೆ
ಕಾಮಗಾರಿ/ ಚಟುವಟಿಕೆಯ ಅಂದಾಜು ಮೊತ್ತ (ರೂಪಾಯಿಗಳಲ್ಲಿ)	100000=00
ಕಾಮಗಾರಿ/ ಚಟುವಟಿಕೆಯ ಕುರಿತು ಸಂಕ್ಷಿಪ್ತ ವಿವರ (ಸಮುದಾಯ ಕಾಮಗಾರಿಯಾಗಿದ್ದರೆ ಅಂದಾಜು ನೀರು ಸಂಗ್ರಹಣೆ (Cubic Meter), ರಕ್ಷಣಾತ್ಮಕ ನೀರಾವರಿ ಪ್ರದೇಶ, ಫಲಾನುಭವಿಗಳ ಸಂಖ್ಯೆ ವೈಯಕ್ತಿಕ ಕಾಮಗಾರಿಯಾಗಿದ್ದರೆ, ಫಲಾನುಭವಿ ಹೆಸರು, ಚಟುವಟಿಕೆಯಿಂದ ಪಡೆಯುತ್ತಿರುವ ಲಾಭ)	ಕಾಮಗಾರಿ ವಿವರ : ಶ್ರೀ,ಪಾಂಡುರಂಗ್ ಹನಮಂತ ಮ್ಯಾಗಿನಮನಿ ನೀರು ಸಂಗ್ರಹಣೆ : 610 ಕ್ಯೂಬಿಕ್ ಮೀ ನೀರಾವರಿ ಪ್ರದೇಶ : 1 ಹೆಕ್ಟರ್ ಫಲಾನುಭವಿ ಸಂಖ್ಯೆ : 1


ಜಲಾನಯನ ಯೋಜನೆಗಳ ಚಟುವಟಿಕೆ/ಕಾಮಗಾರಿಗಳನ್ನು ಅಂತರ್ಜಾಲದಲ್ಲಿ
ಅಳವಡಿಸಲು ಸಂಕ್ಷಿಪ್ತ ಮಾಹಿತಿ

ಯೋಜನೆಯ ಹೆಸರು:	ಪ್ರಧಾನಮಂತ್ರಿ ಕೃಷಿ ಸಿಂಚಾಯಿ ಯೋಜನೆ (ಇತರೆ ಉಪಚಾರಗಳು) (PMKSY-OI)
ವರ್ಷ:	2022-23
ಕಾಮಗಾರಿಯ/ ಚಟುವಟಿಕೆಯ ಹೆಸರು:	ಕೃಷಿ ಹೊಂಡ
ಕಾಮಗಾರಿ/ಚಟುವಟಿಕೆಯ ಛಾಯಾ ಚಿತ್ರ (photo with Lat &Long)	 <p>Latitude: 15.983396 Longitude: 75.75753 Altitude: 548.99±3 m Accuracy: 37.4 m Time: 17-06-2023 13:28 Note: venkatesh d chauhan Powered by NoteCam</p>
ಸರ್ವೆ ನಂಬರ್:	65/2
ಅಕ್ಷಾಂಶ ಮತ್ತು ರೇಖಾಂಶ:	15.983396 & 75.75753
ಗ್ರಾಮ:	ಹಾನಾಪೂರ ಎಲ್ ಟಿ
ತಾಲ್ಲೂಕು:	ಬಾದಾ
ಜಿಲ್ಲೆ:	ಬಾಗಲಕೋಟೆ
ಕಾಮಗಾರಿ/ ಚಟುವಟಿಕೆಯ ಅಂದಾಜು ಮೊತ್ತ (ರೂಪಾಯಿಗಳಲ್ಲಿ)	100000=00
ಕಾಮಗಾರಿ/ ಚಟುವಟಿಕೆಯ ಕುರಿತು ಸಂಕ್ಷಿಪ್ತ ವಿವರ (ಸಮುದಾಯ ಕಾಮಗಾರಿಯಾಗಿದ್ದರೆ ಅಂದಾಜು ನೀರು ಸಂಗ್ರಹಣೆ (Cubic Meter), ರಕ್ಷಣಾತ್ಮಕ ನೀರಾವರಿ ಪ್ರದೇಶ, ಫಲಾನುಭವಿಗಳ ಸಂಖ್ಯೆ ವೈಯಕ್ತಿಕ ಕಾಮಗಾರಿಯಾಗಿದ್ದರೆ, ಫಲಾನುಭವಿ ಹೆಸರು, ಚಟುವಟಿಕೆಯಿಂದ ಪಡೆಯುತ್ತಿರುವ ಲಾಭ)	ಫಲಾನುಭವಿ ಹೆಸರು : ಶ್ರೀ,ವೆಂಕಟೇಶ ಡಿ ಚೌವ್ಹಾನ ಕಾಮಗಾರಿ ವಿವರ : ವಯಕ್ತಿಕ (ಕೃಷಿ ಹೊಂಡ) ನೀರು ಸಂಗ್ರಹಣೆ : 610 ಕ್ಯೂಬಿಕ್ ಮೀ ನೀರಾವರಿ ಪ್ರದೇಶ : 0.80 ಹೆಕ್ಟಾರ್ ಫಲಾನುಭವಿ ಸಂಖ್ಯೆ : 1


ಜಲಾನಯನ ಯೋಜನೆಗಳ ಚಟುವಟಿಕೆ/ಕಾಮಗಾರಿಗಳನ್ನು ಅಂತರ್ಜಾಲದಲ್ಲಿ
ಅಳವಡಿಸಲು ಸಂಕ್ಷಿಪ್ತ ಮಾಹಿತಿ

ಯೋಜನೆಯ ಹೆಸರು:	ಪ್ರಧಾನಮಂತ್ರಿ ಕೃಷಿ ಸಿಂಚಾಯಿ ಯೋಜನೆ-ಇತರೆ ಉಪಚಾರಗಳು (PMKSY-OI)
ವರ್ಷ:	2022-23
ಕಾಮಗಾರಿಯ/ ಚಟುವಟಿಕೆಯ ಹೆಸರು:	ಕೃಷಿ ಹೊಂಡ
ಕಾಮಗಾರಿ/ಚಟುವಟಿಕೆಯ ಛಾಯಾ ಚಿತ್ರ (photo with Lat &Long)	 Latitude: 16.283959 Longitude: 75.639288 Elevation: 554.7228 m Accuracy: 12.0 m Time: 23-08-2023 15:32 Note: OI Tumimaramatti
ಸರ್ವೆ ನಂಬರ್:	27/1ಅ
ಅಕ್ಷಾಂಶ ಮತ್ತು ರೇಖಾಂಶ:	16.283959 and 75.639288
ಗ್ರಾಮ:	ತುಮ್ಮರಮಟ್ಟಿ
ತಾಲ್ಲೂಕು:	ಬೀಳಗಿ
ಜಿಲ್ಲೆ:	ಬಾಗಲಕೋಟೆ
ಕಾಮಗಾರಿ/ ಚಟುವಟಿಕೆಯ ಅಂದಾಜು ಮೊತ್ತ (ರೂಪಾಯಿಗಳಲ್ಲಿ)	1.00.000/-
ಕಾಮಗಾರಿ/ ಚಟುವಟಿಕೆಯ ಕುರಿತು ಸಂಕ್ಷಿಪ್ತ ವಿವರ (ಸಮುದಾಯ ಕಾಮಗಾರಿಯಾಗಿದ್ದರೆ ಅಂದಾಜು ನೀರು ಸಂಗ್ರಹಣೆ (Cubic Meter), ರಕ್ಷಣಾತ್ಮಕ ನೀರಾವರಿ ಪ್ರದೇಶ, ಫಲಾನುಭವಿಗಳ ಸಂಖ್ಯೆ, ವೈಯಕ್ತಿಕ ಕಾಮಗಾರಿಯಾಗಿದ್ದರೆ, ಫಲಾನುಭವಿ ಹೆಸರು, ಚಟುವಟಿಕೆಯಿಂದ ಪಡೆಯುತ್ತಿರುವ ಲಾಭ)	ಶ್ರೀ ಹಣಮಂತ ರಾ ಯರಗಲ್ಲ ಸಾ: ತೋಳಮಟ್ಟಿ ಇವರು ಕೃಷಿ ಹೊಂಡದ ಸಹಾಯದಿಂದ ಕಬ್ಬು ಹಾಗೂ ಮೇವಿನ ಬೆಳೆಗಳಿಗೆ ನೀರು ಹಾಯಿಸಿ ಉತ್ತಮ ಫಸಲು ಪಡೆಯುತ್ತಿದ್ದಾರೆ.

ಜಲಾನಯನ ಯೋಜನೆಗಳ ಚಟುವಟಿಕೆ/ಕಾಮಗಾರಿಗಳನ್ನು ಅಂತರ್ಜಾಲದಲ್ಲಿ
ಅಳವಡಿಸಲು ಸಂಕ್ಷಿಪ್ತ ಮಾಹಿತಿ


ಯೋಜನೆಯ ಹೆಸರು:	ಪ್ರಧಾನಮಂತ್ರಿ ಕೃಷಿ ಸಿಂಚಾಯಿ ಯೋಜನೆ-ಇತರೆ ಉಪಚಾರಗಳು (PMKSY-OI)
ವರ್ಷ:	2022-23
ಕಾಮಗಾರಿಯ/ ಚಟುವಟಿಕೆಯ ಹೆಸರು:	ಕೃಷಿ ಹೊಂಡ
ಕಾಮಗಾರಿ/ಚಟುವಟಿಕೆಯ ಛಾಯಾ ಚಿತ್ರ (photo with Lat & Long)	
ಸರ್ವೆ ನಂಬರ್:	27/2
ಅಕ್ಷಾಂಶ ಮತ್ತು ರೇಖಾಂಶ:	Lat: 16.266235 Long: 75.567027
ಗ್ರಾಮ:	ಬಾವಲತ್ತಿ
ತಾಲೂಕು:	ಬೀಳಗಿ
ಜಿಲ್ಲೆ:	ಬಾಗಲಕೋಟೆ
ಕಾಮಗಾರಿ/ ಚಟುವಟಿಕೆಯ ಅಂದಾಜು ಮೊತ್ತ (ರೂಪಾಯಿಗಳಲ್ಲಿ)	1.00.000/-
ಕಾಮಗಾರಿ/ ಚಟುವಟಿಕೆಯ ಕುರಿತು ಸಂಕ್ಷಿಪ್ತ ವಿವರ (ಸಮುದಾಯ ಕಾಮಗಾರಿಯಾಗಿದ್ದರೆ ಅಂದಾಜು ನೀರು ಸಂಗ್ರಹಣೆ (Cubic Meter), ರಕ್ಷಣಾತ್ಮಕ ನೀರಾವರಿ ಪ್ರದೇಶ, ಫಲಾನುಭವಿಗಳ ಸಂಖ್ಯೆ, ವೈಯಕ್ತಿಕ ಕಾಮಗಾರಿಯಾಗಿದ್ದರೆ, ಫಲಾನುಭವಿ ಹೆಸರು, ಚಟುವಟಿಕೆಯಿಂದ ಪಡೆಯುತ್ತಿರುವ ಲಾಭ)	ಶ್ರೀ ಅರವಿಂದ ಮಾ ಕುಂಬಾರ ಇವರು ತಮ್ಮ 1-28 ಕ್ಷೇತ್ರದ ಮುಂಗಾರು ಬೆಳೆಗೆ ರಕ್ಷಣಾತ್ಮಕ ನೀರು ಹಾಯಿಸಿ ಉತ್ತಮ ಫಸಲಿನ ನಿರೀಕ್ಷೆಯಲ್ಲಿದ್ದಾರೆ.

ಜಲಾನಯನ ಯೋಜನೆಗಳ ಚಟುವಟಿಕೆ/ಕಾಮಗಾರಿಗಳನ್ನು ಅಂತರ್ಜಾಲದಲ್ಲಿ
ಅಳವಡಿಸಲು ಸಂಕ್ಷಿಪ್ತ ಮಾಹಿತಿ


ಯೋಜನೆಯ ಹೆಸರು:	ಪ್ರಧಾನಮಂತ್ರಿ ಕೃಷಿ ಸಿಂಚಾಯಿ ಯೋಜನೆ-ಇತರೆ ಉಪಚಾರಗಳು (PMKSY-OI)
ವರ್ಷ:	2022-23
ಕಾಮಗಾರಿಯ/ ಚಟುವಟಿಕೆಯ ಹೆಸರು:	ಕೃಷಿ ಹೊಂಡ
ಕಾಮಗಾರಿ/ಚಟುವಟಿಕೆಯ ಛಾಯಾ ಚಿತ್ರ (photo with Lat & Long)	
ಸರ್ವೆ ನಂಬರ್:	116/2
ಅಕ್ಷಾಂಶ ಮತ್ತು ರೇಖಾಂಶ:	Lat: 16.324642 Long: 75.710689
ಗ್ರಾಮ:	ಹೊನ್ನಿಹಾಳ
ತಾಲ್ಲೂಕು:	ಬೀಳಗಿ
ಜಿಲ್ಲೆ:	ಬಾಗಲಕೋಟೆ
ಕಾಮಗಾರಿ/ ಚಟುವಟಿಕೆಯ ಅಂದಾಜು ಮೊತ್ತ (ರೂಪಾಯಿಗಳಲ್ಲಿ)	1.00.000/-
ಕಾಮಗಾರಿ/ ಚಟುವಟಿಕೆಯ ಕುರಿತು ಸಂಕ್ಷಿಪ್ತ ವಿವರ (ಸಮುದಾಯ ಕಾಮಗಾರಿಯಾಗಿದ್ದರೆ ಅಂದಾಜು ನೀರು ಸಂಗ್ರಹಣೆ (Cubic Meter), ರಕ್ಷಣಾತ್ಮಕ ನೀರಾವರಿ ಪ್ರದೇಶ, ಫಲಾನುಭವಿಗಳ ಸಂಖ್ಯೆ ವೈಯಕ್ತಿಕ ಕಾಮಗಾರಿಯಾಗಿದ್ದರೆ, ಫಲಾನುಭವಿ ಹೆಸರು, ಚಟುವಟಿಕೆಯಿಂದ ಪಡೆಯುತ್ತಿರುವ ಲಾಭ)	ಶ್ರೀ ಬಸನಗೌಡ ಸೋ ಪಾಟೀಲ ಸಾ: ಹೊನ್ನಿಹಾಳ ಇವರು ಕೃಷಿ ಹೊಂಡದಲ್ಲಿ ಸಂಗ್ರಹಿಸಿದ ನೀರಿನಿಂದ ಕ್ಷೇತ್ರದಲ್ಲಿನ ವಿವಿಧ ತರಕಾರಿ ಬೆಳೆಗಳಿಗೆ ರಕ್ಷಣಾತ್ಮಕ ನೀರು ಹಾಯಿಸಿ ಉತ್ತಮ ಇಳುವರಿ ಪಡೆದಿರುತ್ತಾರೆ.

ಅನುಬಂಧ

ಜಲಾನಯನ ಯೋಜನೆಗಳ ಚಟುವಟಿಕೆ/ಕಾಮಗಾರಿಗಳನ್ನು ಅಂತರ್ಜಾಲದಲ್ಲಿ
ಅಳವಡಿಸಲು ಸಂಕ್ಷಿಪ್ತ ಮಾಹಿತಿ

ಯೋಜನೆಯ ಹೆಸರು:	ಪ್ರಧಾನಮಂತ್ರಿ ಕೃಷಿ ಸಿಂಚಾಯಿ ಯೋಜನೆ-ಇತರೆ ಉಪಚಾರಗಳು (PMKSY-OI)
ವರ್ಷ:	2022-23
ಕಾಮಗಾರಿಯ/ ಚಟುವಟಿಕೆಯ ಹೆಸರು:	ಕೃಷಿ ಹೊಂಡ
ಕಾಮಗಾರಿ/ಚಟುವಟಿಕೆಯ ಛಾಯಾ ಚಿತ್ರ (photo with Lat & Long)	 <p>Latitude: 16.315545 Longitude: 75.7097 Kasturibai P. Lamani Powered by NoteCam</p>
ಸರ್ವೆ ನಂಬರ್:	145/1ಕ/1
ಅಕ್ಷಾಂಶ ಮತ್ತು ರೇಖಾಂಶ:	Lat: 16.315545 Long: 75.7097
ಗ್ರಾಮ:	ಹೊನ್ನಿಹಾಳ
ತಾಲ್ಲೂಕು:	ಬೀಳಗಿ
ಜಿಲ್ಲೆ:	ಬಾಗಲಕೋಟೆ
ಕಾಮಗಾರಿ/ ಚಟುವಟಿಕೆಯ ಅಂದಾಜು ಮೊತ್ತ (ರೂಪಾಯಿಗಳಲ್ಲಿ)	1.00.000/-
ಕಾಮಗಾರಿ/ ಚಟುವಟಿಕೆಯ ಕುರಿತು ಸಂಕ್ಷಿಪ್ತ ವಿವರ (ಸಮುದಾಯ ಕಾಮಗಾರಿಯಾಗಿದ್ದರೆ ಅಂದಾಜು ನೀರು ಸಂಗ್ರಹಣೆ (Cubic Meter), ರಕ್ಷಣಾತ್ಮಕ ನೀರಾವರಿ ಪ್ರದೇಶ, ಫಲಾನುಭವಿಗಳ ಸಂಖ್ಯೆ ವೈಯಕ್ತಿಕ ಕಾಮಗಾರಿಯಾಗಿದ್ದರೆ, ಫಲಾನುಭವಿ ಹೆಸರು, ಚಟುವಟಿಕೆಯಿಂದ ಪಡೆಯುತ್ತಿರುವ ಲಾಭ)	ಶ್ರೀಮತಿ ಕಸ್ತೂರಿಬಾಯಿ ಪುಂಡಲೀಕ ಲಮಾಣಿ ಇವರು ಕೃಷಿ ಹೊಂಡದ ಸಹಾಯದಿಂದ ಈರುಳ್ಳಿ, ಹಾಗೂ ಕಬ್ಬಿನ ಬೆಳೆಗೆ ನೀರು ಹಾಯಿಸಿ ಹೆಚ್ಚಿನ ಇಳುವರಿ ಪಡೆದಿರುತ್ತಾರೆ.

ಜಲಾನಯನ ಯೋಜನೆಗಳ ಚಟುವಟಿಕೆ/ಕಾಮಗಾರಿಗಳನ್ನು ಅಂತರ್ಜಾಲದಲ್ಲಿ
ಅಳವಡಿಸಲು ಸಂಕ್ಷಿಪ್ತ ಮಾಹಿತಿ

ಯೋಜನೆಯ ಹೆಸರು:	ಪ್ರಧಾನಮಂತ್ರಿ ಕೃಷಿ ಸಿಂಚಾಯಿ ಯೋಜನೆ-ಇತರೆ ಉಪಚಾರಗಳು (PMKSY-OI)
ವರ್ಷ:	2022-23
ಕಾಮಗಾರಿಯ/ ಚಟುವಟಿಕೆಯ ಹೆಸರು:	ಕೃಷಿ ಹೊಂಡ
ಕಾಮಗಾರಿ/ಚಟುವಟಿಕೆಯ ಛಾಯಾ ಚಿತ್ರ (photo with Lat & Long)	
ಸರ್ವೆ ನಂಬರ್:	67/6
ಅಕ್ಷಾಂಶ ಮತ್ತು ರೇಖಾಂಶ:	Lat: 16.339266 Long: 75.75897
ಗ್ರಾಮ:	ಕಂದಗಲ್ಲ
ತಾಲೂಕು:	ಬೀಳಗಿ
ಜಿಲ್ಲೆ:	ಬಾಗಲಕೋಟೆ
ಕಾಮಗಾರಿ/ ಚಟುವಟಿಕೆಯ ಅಂದಾಜು ಮೊತ್ತ (ರೂಪಾಯಿಗಳಲ್ಲಿ)	1.00.000/-
ಕಾಮಗಾರಿ/ ಚಟುವಟಿಕೆಯ ಕುರಿತು ಸಂಕ್ಷಿಪ್ತ ವಿವರ (ಸಮುದಾಯ ಕಾಮಗಾರಿಯಾಗಿದ್ದರೆ ಅಂದಾಜು ನೀರು ಸಂಗ್ರಹಣೆ (Cubic Meter), ರಕ್ಷಣಾತ್ಮಕ ನೀರಾವರಿ ಪ್ರದೇಶ, ಫಲಾನುಭವಿಗಳ ಸಂಖ್ಯೆ, ವೈಯಕ್ತಿಕ ಕಾಮಗಾರಿಯಾಗಿದ್ದರೆ, ಫಲಾನುಭವಿ ಹೆಸರು, ಚಟುವಟಿಕೆಯಿಂದ ಪಡೆಯುತ್ತಿರುವ ಲಾಭ)	ಶ್ರೀ ಶಶಿಕಾಂತ ಸಿದ್ದನಗೌಡ ಪಾಟೀಲ ಸಾ: ಕಂದಗಲ್ಲ ಇವರು ತಮ್ಮ ಹೊಲದಲ್ಲಿ ಕೃಷಿ ಹೊಂಡ ಮಾಡಿಕೊಂಡು, ಅದರ ಸಹಾಯದಿಂದ ಕಬ್ಬು ಹಾಗೂ ಮುಸುಕಿನ ಜೋಳದ ಇಳುವರಿಯನ್ನು ಹೆಚ್ಚಿಸಿಕೊಂಡಿದ್ದಾರೆ.


ಅನುಬಂಧ

ಜಲಾನಯನ ಯೋಜನೆಗಳ ಚಟುವಟಿಕೆ/ಕಾಮಗಾರಿಗಳನ್ನು ಅಂತರ್ಜಾಲದಲ್ಲಿ
ಅಳವಡಿಸಲು ಸಂಕ್ಷಿಪ್ತ ಮಾಹಿತಿ

ಯೋಜನೆಯ ಹೆಸರು:	ಪ್ರಧಾನಮಂತ್ರಿ ಕೃಷಿ ಸಿಂಚಾಯಿ ಯೋಜನೆ-ಇತರೆ ಉಪಚಾರಗಳು (PMKSY-OI)
ವರ್ಷ:	2022-23
ಕಾಮಗಾರಿಯ/ ಚಟುವಟಿಕೆಯ ಹೆಸರು:	ಕೃಷಿ ಹೊಂಡ
ಕಾಮಗಾರಿ/ಚಟುವಟಿಕೆಯ ಛಾಯಾ ಚಿತ್ರ (photo with Lat & Long)	 <p>Latitude: 16.27259 Longitude: 75.517905 Elevation: 555.56±15 m Accuracy: 8.8 m Time: 06-04-2023 11:21 Note: shivanand b Angadag</p>
ಸರ್ವೆ ನಂಬರ್:	159/3
ಅಕ್ಷಾಂಶ ಮತ್ತು ರೇಖಾಂಶ:	Lat: 16.27259 Long: 75.517905
ಗ್ರಾಮ:	ಕುಂದರಗಿ
ತಾಲ್ಲೂಕು:	ಬೀಳಗಿ
ಜಿಲ್ಲೆ:	ಬಾಗಲಕೋಟೆ
ಕಾಮಗಾರಿ/ ಚಟುವಟಿಕೆಯ ಅಂದಾಜು ಮೊತ್ತ (ರೂಪಾಯಿಗಳಲ್ಲಿ)	1.00.000/-
ಕಾಮಗಾರಿ/ ಚಟುವಟಿಕೆಯ ಕುರಿತು ಸಂಕ್ಷಿಪ್ತ ವಿವರ (ಸಮುದಾಯ ಕಾಮಗಾರಿಯಾಗಿದ್ದರೆ ಅಂದಾಜು ನೀರು ಸಂಗ್ರಹಣೆ (Cubic Meter), ರಕ್ಷಣಾತ್ಮಕ ನೀರಾವರಿ ಪ್ರದೇಶ, ಫಲಾನುಭವಿಗಳ ಸಂಖ್ಯೆ, ವೈಯಕ್ತಿಕ ಕಾಮಗಾರಿಯಾಗಿದ್ದರೆ, ಫಲಾನುಭವಿ ಹೆಸರು, ಚಟುವಟಿಕೆಯಿಂದ ಪಡೆಯುತ್ತಿರುವ ಲಾಭ)	ಶ್ರೀ ಶಿವನಾಂದ ಭೀಮಪ್ಪ ಅಂಗಡಗೇರಿ ಸಾ: ಕುಂದರಗಿ ಇವರು ಕೃಷಿ ಹೊಂಡದ ಸಹಾಯದಿಂದ ಕಬ್ಬಿನ ಬೆಳೆಗೆ ನೀರು ಹಾಯಿಸಿ ಉತ್ತಮ ಇಳುವರಿ ಪಡೆದಿರುತ್ತಾರೆ.


ಅನುಬಂಧ

ಜಲಾನಯನ ಯೋಜನೆಗಳ ಚಟುವಟಿಕೆ/ಕಾಮಗಾರಿಗಳನ್ನು ಅಂತರ್ಜಾಲದಲ್ಲಿ
ಅಳವಡಿಸಲು ಸಂಕ್ಷಿಪ್ತ ಮಾಹಿತಿ

ಯೋಜನೆಯ ಹೆಸರು:	ಪ್ರಧಾನಮಂತ್ರಿ ಕೃಷಿ ಸಿಂಚಾಯಿ ಯೋಜನೆ-ಇತರೆ ಉಪಚಾರಗಳು (PMKSY-OI)
ವರ್ಷ:	2022-23
ಕಾಮಗಾರಿಯ/ ಚಟುವಟಿಕೆಯ ಹೆಸರು:	ಕೃಷಿ ಹೊಂಡ
ಕಾಮಗಾರಿ/ಚಟುವಟಿಕೆಯ ಛಾಯಾ ಚಿತ್ರ (photo with Lat & Long)	
ಸರ್ವೆ ನಂಬರ್:	118/1ಡ
ಅಕ್ಷಾಂಶ ಮತ್ತು ರೇಖಾಂಶ:	Lat: 16.302319 Long: 75.490137
ಗ್ರಾಮ:	ಅರಕೇರಿ
ತಾಲ್ಲೂಕು:	ಬೀಳಗಿ
ಜಿಲ್ಲೆ:	ಬಾಗಲಕೋಟೆ
ಕಾಮಗಾರಿ/ ಚಟುವಟಿಕೆಯ ಅಂದಾಜು ಮೊತ್ತ (ರೂಪಾಯಿಗಳಲ್ಲಿ)	1.00.000/-
ಕಾಮಗಾರಿ/ ಚಟುವಟಿಕೆಯ ಕುರಿತು ಸಂಕ್ಷಿಪ್ತ ವಿವರ (ಸಮುದಾಯ ಕಾಮಗಾರಿಯಾಗಿದ್ದರೆ ಅಂದಾಜು ನೀರು ಸಂಗ್ರಹಣೆ (Cubic Meter), ರಕ್ಷಣಾತ್ಮಕ ನೀರಾವರಿ ಪ್ರದೇಶ, ಫಲಾನುಭವಿಗಳ ಸಂಖ್ಯೆ ವೈಯಕ್ತಿಕ ಕಾಮಗಾರಿಯಾಗಿದ್ದರೆ, ಫಲಾನುಭವಿ ಹೆಸರು, ಚಟುವಟಿಕೆಯಿಂದ ಪಡೆಯುತ್ತಿರುವ ಲಾಭ)	ಶ್ರೀ ಮೇಘು ಲೇಸಪ್ಪ ಲಮಾಣಿ ಸಾ: ಅರಕೇರಿ ಇವರು ಕೃಷಿ ಹೊಂಡದಲ್ಲಿ ನೀರನ್ನು ಶೇಖರಿಸಿ ಡಿಸೆಲ್ ಇಂಜಿನಿಂದ ಬೆಳೆಗಳಿಗೆ ನೀರು ಹಾಯಿಸುತ್ತಾರೆ.


ಅನುಬಂಧ

ಜಲಾನಯನ ಯೋಜನೆಗಳ ಚಟುವಟಿಕೆ/ಕಾಮಗಾರಿಗಳನ್ನು ಅಂತರ್ಜಾಲದಲ್ಲಿ
ಅಳವಡಿಸಲು ಸಂಕ್ಷಿಪ್ತ ಮಾಹಿತಿ


ಯೋಜನೆಯ ಹೆಸರು:	ಪ್ರಧಾನಮಂತ್ರಿ ಕೃಷಿ ಸಿಂಚಾಯಿ ಯೋಜನೆ-ಇತರೆ ಉಪಚಾರಗಳು (PMKSY-OI)
ವರ್ಷ:	2022-23
ಕಾಮಗಾರಿಯ/ ಚಟುವಟಿಕೆಯ ಹೆಸರು:	ಕೃಷಿ ಹೊಂಡ
ಕಾಮಗಾರಿ/ಚಟುವಟಿಕೆಯ ಛಾಯಾ ಚಿತ್ರ (photo with Lat & Long)	 <p style="font-size: small;">Latitude: 16.0099 Longitude: 75.674015 K.K Hiremath Powered by NoteCam</p>
ಸರ್ವೆ ನಂಬರ್:	19/2
ಅಕ್ಷಾಂಶ ಮತ್ತು ರೇಖಾಂಶ:	Lat: 16.0099 Long: 75.674015
ಗ್ರಾಮ:	ತೋಳಮಟ್ಟಿ
ತಾಲ್ಲೂಕು:	ಬೀಳಗಿ
ಜಿಲ್ಲೆ:	ಬಾಗಲಕೋಟೆ
ಕಾಮಗಾರಿ/ ಚಟುವಟಿಕೆಯ ಅಂದಾಜು ಮೊತ್ತ (ರೂಪಾಯಿಗಳಲ್ಲಿ)	1.00.000/-
ಕಾಮಗಾರಿ/ ಚಟುವಟಿಕೆಯ ಕುರಿತು ಸಂಕ್ಷಿಪ್ತ ವಿವರ (ಸಮುದಾಯ ಕಾಮಗಾರಿಯಾಗಿದ್ದರೆ ಅಂದಾಜು ನೀರು ಸಂಗ್ರಹಣೆ (Cubic Meter), ರಕ್ಷಣಾತ್ಮಕ ನೀರಾವರಿ ಪ್ರದೇಶ, ಫಲಾನುಭವಿಗಳ ಸಂಖ್ಯೆ ವೈಯಕ್ತಿಕ ಕಾಮಗಾರಿಯಾಗಿದ್ದರೆ, ಫಲಾನುಭವಿ ಹೆಸರು, ಚಟುವಟಿಕೆಯಿಂದ ಪಡೆಯುತ್ತಿರುವ ಲಾಭ)	ಶ್ರೀ ಗುರುನಾಥ ಕಲ್ಲಯ್ಯ ಹಿರೇಮಠ ಸಾ: ತೋಳಮಟ್ಟಿ ಇವರು ತಮ್ಮ ಹೊಲದಲ್ಲಿ ಕೃಷಿ ಹೊಂಡದ ಸಹಾಯದಿಂದ ತೋಟಗಾರಿಕೆ ಬೆಳೆಯ ಇಳುವರಿಯನ್ನು ಹೆಚ್ಚಿಸಿಕೊಂಡಿದ್ದಾರೆ.

ಅನುಬಂಧ


ಜಲಾನಯನ ಯೋಜನೆಗಳ ಚಟುವಟಿಕೆ/ಕಾಮಗಾರಿಗಳನ್ನು ಅಂತರ್ಜಾಲದಲ್ಲಿ
ಅಳವಡಿಸಲು ಸಂಕ್ಷಿಪ್ತ ಮಾಹಿತಿ

ಯೋಜನೆಯ ಹೆಸರು:	ಪ್ರಧಾನಮಂತ್ರಿ ಕೃಷಿ ಸಿಂಚಾಯಿ ಯೋಜನೆ-ಇತರೆ ಉಪಚಾರಗಳು (PMKSY-OI)
ವರ್ಷ:	2022-23
ಕಾಮಗಾರಿಯ/ ಚಟುವಟಿಕೆಯ ಹೆಸರು:	ಕೃಷಿ ಹೊಂಡ
ಕಾಮಗಾರಿ/ಚಟುವಟಿಕೆಯ ಛಾಯಾ ಚಿತ್ರ (photo with Lat & Long)	
ಸರ್ವೆ ನಂಬರ್:	224/10
ಅಕ್ಷಾಂಶ ಮತ್ತು ರೇಖಾಂಶ:	Lat: 16.394438 Long: 75.514601
ಗ್ರಾಮ:	ತೆಗ್ಗಿ
ತಾಲ್ಲೂಕು:	ಬೀಳಗಿ
ಜಿಲ್ಲೆ:	ಬಾಗಲಕೋಟೆ
ಕಾಮಗಾರಿ/ ಚಟುವಟಿಕೆಯ ಅಂದಾಜು ಮೊತ್ತ (ರೂಪಾಯಿಗಳಲ್ಲಿ)	1.00.000/-
ಕಾಮಗಾರಿ/ ಚಟುವಟಿಕೆಯ ಕುರಿತು ಸಂಕ್ಷಿಪ್ತ ವಿವರ (ಸಮುದಾಯ ಕಾಮಗಾರಿಯಾಗಿದ್ದರೆ ಅಂದಾಜು ನೀರು ಸಂಗ್ರಹಣೆ (Cubic Meter), ರಕ್ಷಣಾತ್ಮಕ ನೀರಾವರಿ ಪ್ರದೇಶ, ಫಲಾನುಭವಿಗಳ ಸಂಖ್ಯೆ ವೈಯಕ್ತಿಕ ಕಾಮಗಾರಿಯಾಗಿದ್ದರೆ, ಫಲಾನುಭವಿ ಹೆಸರು, ಚಟುವಟಿಕೆಯಿಂದ ಪಡೆಯುತ್ತಿರುವ ಲಾಭ)	ಶ್ರೀ ಬಸಪ್ಪ ಸಿದ್ದರಾಯಪ್ಪ ಉಳ್ಳಾಗಡ್ಡಿ ಸಾ: ತೆಗ್ಗಿ ಇವರು ತಮ್ಮ ಹೊಲದಲ್ಲಿ ಕೃಷಿ ಹೊಂಡ ಮಾಡಿಸಿಕೊಂಡು ಕಬ್ಬು ಬೆಳೆಯ ಇಳುವರಿಯನ್ನು ಹೆಚ್ಚಿಸಿಕೊಂಡಿದ್ದಾರೆ.

ಜಲಾನಯನ ಯೋಜನೆಗಳ ಚಟುವಟಿಕೆ/ಕಾಮಗಾರಿಗಳನ್ನು ಅಂತರ್ಜಾಲದಲ್ಲಿ
ಅಳವಡಿಸಲು ಸಂಕ್ಷಿಪ್ತ ಮಾಹಿತಿ


ಯೋಜನೆಯ ಹೆಸರು:	ಪ್ರಧಾನಮಂತ್ರಿ ಕೃಷಿ ಸಿಂಚಾಯಿ ಯೋಜನೆ-ಇತರೆ ಉಪಚಾರಗಳು (PMKSY-OI)
ವರ್ಷ:	2022-23
ಕಾಮಗಾರಿಯ/ ಚಟುವಟಿಕೆಯ ಹೆಸರು:	ಕೃಷಿ ಹೊಂಡ
ಕಾಮಗಾರಿ/ಚಟುವಟಿಕೆಯ ಛಾಯಾ ಚಿತ್ರ (photo with Lat & Long)	 <p>Latitude: 16.40535 Longitude: 75.482077 Elevation: 536.44±9 m Accuracy: 7.7 m Time: 09-08-2023 12:52 Note: Rekha Ravi Kadapatti</p>
ಸರ್ವೆ ನಂಬರ್:	35/5
ಅಕ್ಷಾಂಶ ಮತ್ತು ರೇಖಾಂಶ:	Lat: 16.40535 Long: 75.482077
ಗ್ರಾಮ:	ಗುಳಬಾಳ
ತಾಲ್ಲೂಕು:	ಬೀಳಗಿ
ಜಿಲ್ಲೆ:	ಬಾಗಲಕೋಟೆ
ಕಾಮಗಾರಿ/ ಚಟುವಟಿಕೆಯ ಅಂದಾಜು ಮೊತ್ತ (ರೂಪಾಯಿಗಳಲ್ಲಿ)	1.00.000/-
ಕಾಮಗಾರಿ/ ಚಟುವಟಿಕೆಯ ಕುರಿತು ಸಂಕ್ಷಿಪ್ತ ವಿವರ (ಸಮುದಾಯ ಕಾಮಗಾರಿಯಾಗಿದ್ದರೆ ಅಂದಾಜು ನೀರು ಸಂಗ್ರಹಣೆ (Cubic Meter), ರಕ್ಷಣಾತ್ಮಕ ನೀರಾವರಿ ಪ್ರದೇಶ, ಫಲಾನುಭವಿಗಳ ಸಂಖ್ಯೆ ವೈಯಕ್ತಿಕ ಕಾಮಗಾರಿಯಾಗಿದ್ದರೆ, ಫಲಾನುಭವಿ ಹೆಸರು, ಚಟುವಟಿಕೆಯಿಂದ ಪಡೆಯುತ್ತಿರುವ ಲಾಭ)	ಶ್ರೀಮತಿ ರೇಖಾ ರವಿ ಕಡಪಟ್ಟಿ ಸಾ: ಗುಳಬಾಳ ಇವರು ವಯಕ್ತಿಕ ಕಾಮಗಾರಿ ಕೃಷಿಹೊಂಡವನ್ನು ತಮ್ಮ ಜಮೀನಿನಲ್ಲಿ ಮಾಡಿಸಿಕೊಂಡು ನೀರು ಸಂಗ್ರಹಣೆಯಿಂದ ಮುಸುಕಿನ ಜೋಳ ಬೆಳೆಯ ಇಳುವರಿಯನ್ನು ಹೆಚ್ಚಿಸಿಕೊಂಡಿದ್ದಾರೆ.

ಜಲಾನಯನ ಯೋಜನೆಗಳ ಚಟುವಟಿಕೆ/ಕಾಮಗಾರಿಗಳನ್ನು ಅಂತರ್ಜಾಲದಲ್ಲಿ
ಅಳವಡಿಸಲು ಸಂಕ್ಷಿಪ್ತ ಮಾಹಿತಿ


ಯೋಜನೆಯ ಹೆಸರು:	ಪ್ರಧಾನಮಂತ್ರಿ ಕೃಷಿ ಸಿಂಚಾಯಿ ಯೋಜನೆ-ಇತರೆ ಉಪಚಾರಗಳು (PMKSY-OI)
ವರ್ಷ:	2022-23
ಕಾಮಗಾರಿಯ/ ಚಟುವಟಿಕೆಯ ಹೆಸರು:	ಕೃಷಿ ಹೊಂಡ
ಕಾಮಗಾರಿ/ಚಟುವಟಿಕೆಯ ಛಾಯಾ ಚಿತ್ರ (photo with Lat & Long)	 <p>Latitude: 16.493729 Longitude: 75.411537 Elevation: 547.06±6 m Accuracy: 5.4 m Time: 06-14-2023 14:53 Note: OI farm pond @Kotur , Kareppa Bhimappa Gadad</p>
ಸರ್ವೆ ನಂಬರ್:	244/4
ಅಕ್ಷಾಂಶ ಮತ್ತು ರೇಖಾಂಶ:	Lat: 16.493729 Long: 75.411537
ಗ್ರಾಮ:	ಕೋಲೂರು
ತಾಲ್ಲೂಕು:	ಬೀಳಗಿ
ಜಿಲ್ಲೆ:	ಬಾಗಲಕೋಟೆ
ಕಾಮಗಾರಿ/ ಚಟುವಟಿಕೆಯ ಅಂದಾಜು ಮೊತ್ತ (ರೂಪಾಯಿಗಳಲ್ಲಿ)	1.00.000/-
ಕಾಮಗಾರಿ/ ಚಟುವಟಿಕೆಯ ಕುರಿತು ಸಂಕ್ಷಿಪ್ತ ವಿವರ (ಸಮುದಾಯ ಕಾಮಗಾರಿಯಾಗಿದ್ದರೆ ಅಂದಾಜು ನೀರು ಸಂಗ್ರಹಣೆ (Cubic Meter), ರಕ್ಷಣಾತ್ಮಕ ನೀರಾವರಿ ಪ್ರದೇಶ, ಫಲಾನುಭವಿಗಳ ಸಂಖ್ಯೆ ವೈಯಕ್ತಿಕ ಕಾಮಗಾರಿಯಾಗಿದ್ದರೆ, ಫಲಾನುಭವಿ ಹೆಸರು, ಚಟುವಟಿಕೆಯಿಂದ ಪಡೆಯುತ್ತಿರುವ ಲಾಭ)	ಶ್ರೀ ಕರೆಪ್ಪ ಭೀಮಪ್ಪ ಗಾಡದ ಸಾ: ಕೋಲೂರು ಇವರು ತಮ್ಮ ಜಮೀನಿನಲ್ಲಿ ಕೃಷಿ ಹೊಂಡ ಮಾಡಿಸಿಕೊಂಡು ಕಬ್ಬು ಬೆಳೆಯ ಇಳುವರಿಯನ್ನು ಹೆಚ್ಚಿಸಿಕೊಂಡಿದ್ದಾರೆ.

ಅನುಬಂಧ

ಜಲಾನಯನ ಯೋಜನೆಗಳ ಚಟುವಟಿಕೆ/ಕಾಮಗಾರಿಗಳನ್ನು ಅಂತರ್ಜಾಲದಲ್ಲಿ
ಅಳವಡಿಸಲು ಸಂಕ್ಷಿಪ್ತ ಮಾಹಿತಿ


ಯೋಜನೆಯ ಹೆಸರು:	ಪ್ರಧಾನಮಂತ್ರಿ ಕೃಷಿ ಸಿಂಚಾಯಿ ಯೋಜನೆ-ಇತರೆ ಉಪಚಾರಗಳು (PMKSY-OI)
ವರ್ಷ:	2022-23
ಕಾಮಗಾರಿಯ/ ಚಟುವಟಿಕೆಯ ಹೆಸರು:	ಕೃಷಿ ಹೊಂಡ
ಕಾಮಗಾರಿ/ಚಟುವಟಿಕೆಯ ಛಾಯಾ ಚಿತ್ರ (photo with Lat & Long)	 <p>Latitude: 16.356893 Longitude: 75.623366 Elevation: 578.68±8 m Accuracy: 10.7 m Time: 07-10-2023 13:55 Note: Virupaxi Revadigar@Bilagi</p> <p style="text-align: right; color: red; font-size: small;">Powered by NoteCam</p>
ಸರ್ವೆ ನಂಬರ್:	21/1
ಅಕ್ಷಾಂಶ ಮತ್ತು ರೇಖಾಂಶ:	Lat: 16.356893 Long: 75.623366
ಗ್ರಾಮ:	ಬೀಳಗಿ
ತಾಲೂಕು:	ಬೀಳಗಿ
ಜಿಲ್ಲೆ:	ಬಾಗಲಕೋಟೆ
ಕಾಮಗಾರಿ/ ಚಟುವಟಿಕೆಯ ಅಂದಾಜು ಮೊತ್ತ (ರೂಪಾಯಿಗಳಲ್ಲಿ)	1.00.000/-
ಕಾಮಗಾರಿ/ ಚಟುವಟಿಕೆಯ ಕುರಿತು ಸಂಕ್ಷಿಪ್ತ ವಿವರ (ಸಮುದಾಯ ಕಾಮಗಾರಿಯಾಗಿದ್ದರೆ ಅಂದಾಜು ನೀರು ಸಂಗ್ರಹಣೆ (Cubic Meter), ರಕ್ಷಣಾತ್ಮಕ ನೀರಾವರಿ ಪ್ರದೇಶ, ಫಲಾನುಭವಿಗಳ ಸಂಖ್ಯೆ ವೈಯಕ್ತಿಕ ಕಾಮಗಾರಿಯಾಗಿದ್ದರೆ, ಫಲಾನುಭವಿ ಹೆಸರು, ಚಟುವಟಿಕೆಯಿಂದ ಪಡೆಯುತ್ತಿರುವ ಲಾಭ)	ಶ್ರೀ ವೀರುಪಾಕ್ಷಿ ರೇವಡಿಗಾರ ಸಾ: ಬೀಳಗಿ ಇವರು ತಮ್ಮ ಹೊಲದಲ್ಲಿ ಕೃಷಿ ಹೊಂಡ ಮಾಡಿಸಿಕೊಂಡು ಅಜವಾನ ಹಾಗೂ ತೋಟಗಾರಿಕೆ ಬೆಳೆಗಳ ಇಳುವರಿಯನ್ನು ಹೆಚ್ಚಿಸಿಕೊಂಡಿದ್ದಾರೆ.

ಜಲಾನಯನ ಯೋಜನೆಗಳ ಚಟುವಟಿಕೆ/ಕಾಮಗಾರಿಗಳನ್ನು ಅಂತರ್ಜಾಲದಲ್ಲಿ
ಅಳವಡಿಸಲು ಸಂಕ್ಷಿಪ್ತ ಮಾಹಿತಿ

ಯೋಜನೆಯ ಹೆಸರು:	ಪ್ರಧಾನಮಂತ್ರಿ ಕೃಷಿ ಸಿಂಚಾಯಿ ಯೋಜನೆ-ಇತರೆ ಉಪಚಾರಗಳು (PMKSY-OI)
ವರ್ಷ:	2022-23
ಕಾಮಗಾರಿಯ/ ಚಟುವಟಿಕೆಯ ಹೆಸರು:	ಕೃಷಿ ಹೊಂಡ
ಕಾಮಗಾರಿ/ಚಟುವಟಿಕೆಯ ಛಾಯಾಚಿತ್ರ (photo with Lat & Long)	 <p>Latitude: 16.484985 Longitude: 75.424501 Elevation: 538.2±5 m Accuracy: 10.3 m Time: 06-26-2023 14:10 Note: pmksy OI</p>
ಸರ್ವೆ ನಂಬರ್:	172/6
ಅಕ್ಷಾಂಶ ಮತ್ತು ರೇಖಾಂಶ:	Lat: 16.484985 Long: 75.424501
ಗ್ರಾಮ:	ಕೋಲೂರು
ತಾಲೂಕು:	ಬೀಳಗಿ
ಜಿಲ್ಲೆ:	ಬಾಗಲಕೋಟೆ
ಕಾಮಗಾರಿ/ ಚಟುವಟಿಕೆಯ ಅಂದಾಜು ಮೊತ್ತ (ರೂಪಾಯಿಗಳಲ್ಲಿ)	1.00.000/-
ಕಾಮಗಾರಿ/ ಚಟುವಟಿಕೆಯ ಕುರಿತು ಸಂಕ್ಷಿಪ್ತ ವಿವರ (ಸಮುದಾಯ ಕಾಮಗಾರಿಯಾಗಿದ್ದರೆ ಅಂದಾಜು ನೀರು ಸಂಗ್ರಹಣೆ (Cubic Meter), ರಕ್ಷಣಾತ್ಮಕ ನೀರಾವರಿ ಪ್ರದೇಶ, ಫಲಾನುಭವಿಗಳ ಸಂಖ್ಯೆ ವೈಯಕ್ತಿಕ ಕಾಮಗಾರಿಯಾಗಿದ್ದರೆ, ಫಲಾನುಭವಿ ಹೆಸರು, ಚಟುವಟಿಕೆಯಿಂದ ಪಡೆಯುತ್ತಿರುವ ಲಾಭ)	ಶ್ರೀ ಭೀಮಪ್ಪ ಗಿರಮಲ್ಲಪ್ಪ ಪೂಜಾರಿ ಸಾ: ಕೋಲೂರು ಇವರು ತಮ್ಮ ಜಮೀನಿನಲ್ಲಿ ಕೃಷಿ ಹೊಂಡದ ಸಹಾಯದಿಂದ ಕಬ್ಬಿನ ಬೆಳೆಯ ಇಳುವರಿಯನ್ನು ಹೆಚ್ಚಿಸಿಕೊಂಡಿದ್ದಾರೆ.

ಅನುಬಂಧ

ಜಲಾನಯನ ಯೋಜನೆಗಳ ಚಟುವಟಿಕೆ/ಕಾಮಗಾರಿಗಳನ್ನು ಅಂತರ್ಜಾಲದಲ್ಲಿ
ಅಳವಡಿಸಲು ಸಂಕ್ಷಿಪ್ತ ಮಾಹಿತಿ

ಯೋಜನೆಯ ಹೆಸರು:	ಪ್ರಧಾನಮಂತ್ರಿ ಕೃಷಿ ಸಿಂಚಾಯಿ ಯೋಜನೆ-ಇತರೆ ಉಪಚಾರಗಳು (PMKSY-OI)
ವರ್ಷ:	2022-23
ಕಾಮಗಾರಿಯ/ ಚಟುವಟಿಕೆಯ ಹೆಸರು:	ಕೃಷಿ ಹೊಂಡ
ಕಾಮಗಾರಿ/ಚಟುವಟಿಕೆಯ ಛಾಯಾ ಚಿತ್ರ (photo with Lat & Long)	 <p>Latitude: 16.353633 Longitude: 75.544861 Elevation: 568.18±9 m Accuracy: 8.1 m Time: 09-08-2023 13:38 Note: Irappa Mahalingapur</p> <p style="text-align: right; color: red; font-size: small;">Powered by NetCam</p>
ಸರ್ವೆ ನಂಬರ್:	156/5
ಅಕ್ಷಾಂಶ ಮತ್ತು ರೇಖಾಂಶ:	Lat: 16.353633 ಊನಗ: 75.544861
ಗ್ರಾಮ:	ಸಿದ್ದಾಪುರ
ತಾಲೂಕು:	ಬೀಳಗಿ
ಜಿಲ್ಲೆ:	ಬಾಗಲಕೋಟೆ
ಕಾಮಗಾರಿ/ ಚಟುವಟಿಕೆಯ ಅಂದಾಜು ಮೊತ್ತ (ರೂಪಾಯಿಗಳಲ್ಲಿ)	1.00.000/-
ಕಾಮಗಾರಿ/ ಚಟುವಟಿಕೆಯ ಕುರಿತು ಸಂಕ್ಷಿಪ್ತ ವಿವರ (ಸಮುದಾಯ ಕಾಮಗಾರಿಯಾಗಿದ್ದರೆ ಅಂದಾಜು ನೀರು ಸಂಗ್ರಹಣೆ (Cubic Meter), ರಕ್ಷಣಾತ್ಮಕ ನೀರಾವರಿ ಪ್ರದೇಶ, ಫಲಾನುಭವಿಗಳ ಸಂಖ್ಯೆ ವೈಯಕ್ತಿಕ ಕಾಮಗಾರಿಯಾಗಿದ್ದರೆ, ಫಲಾನುಭವಿ ಹೆಸರು, ಚಟುವಟಿಕೆಯಿಂದ ಪಡೆಯುತ್ತಿರುವ ಲಾಭ)	ಶ್ರೀ ಈರಪ್ಪ ಮಹಾಲಿಂಗಪುರ ಸಾ: ಸಿದ್ದಾಪುರ ಇವರು ತಮ್ಮ ಹೊಲದಲ್ಲಿ ಕೃಷಿ ಹೊಂಡದ ಸಹಾಯದಿಂದ ಕಬ್ಬು ಬೆಳೆಯನ್ನು ಅಧಿಕ/ಹೆಚ್ಚಿನ ಇಳುವರಿಯನ್ನು ಪಡೆಯುತ್ತಿದ್ದಾರೆ.

ಅನುಬಂಧ


**ಜಲಾನಯನ ಯೋಜನೆಗಳ ಚಟುವಟಿಕೆ/ಕಾಮಗಾರಿಗಳನ್ನು ಅಂತರ್ಜಾಲದಲ್ಲಿ
ಅಳವಡಿಸಲು ಸಂಕ್ಷಿಪ್ತ ಮಾಹಿತಿ**

ಯೋಜನೆಯ ಹೆಸರು:	ಪ್ರಧಾನಮಂತ್ರಿ ಕೃಷಿ ಸಿಂಚಾಯಿ ಯೋಜನೆ-ಇತರೆ ಉಪಚಾರಗಳು (PMKSY-OI)
ವರ್ಷ:	2022-23
ಕಾಮಗಾರಿಯ/ ಚಟುವಟಿಕೆಯ ಹೆಸರು:	ಕೃಷಿ ಹೊಂಡ
ಕಾಮಗಾರಿ/ಚಟುವಟಿಕೆಯ ಛಾಯಾ ಚಿತ್ರ (photo with Lat & Long)	 <p>Latitude: 16.37218 Longitude: 75.507613 Elevation: 558.38±4 m Accuracy: 7.8 m Time: 09-13-2023 16:32 Note: Sharanappa Bhagavantappa, Tegg <i>Powered by NoteCam</i></p>
ಸರ್ವೆ ನಂಬರ್:	181/9
ಅಕ್ಷಾಂಶ ಮತ್ತು ರೇಖಾಂಶ:	Lat: 16.37218 ಲೋನಗ: 75.507613
ಗ್ರಾಮ:	ತೆಗ್ಗಿ
ತಾಲೂಕು:	ಬೀಳಗಿ
ಜಿಲ್ಲೆ:	ಬಾಗಲಕೋಟೆ
ಕಾಮಗಾರಿ/ ಚಟುವಟಿಕೆಯ ಅಂದಾಜು ಮೊತ್ತ (ರೂಪಾಯಿಗಳಲ್ಲಿ)	1.00.000/-
ಕಾಮಗಾರಿ/ ಚಟುವಟಿಕೆಯ ಕುರಿತು ಸಂಕ್ಷಿಪ್ತ ವಿವರ (ಸಮುದಾಯ ಕಾಮಗಾರಿಯಾಗಿದ್ದರೆ ಅಂದಾಜು ನೀರು ಸಂಗ್ರಹಣೆ (Cubic Meter), ರಕ್ಷಣಾತ್ಮಕ ನೀರಾವರಿ ಪ್ರದೇಶ, ಫಲಾನುಭವಿಗಳ ಸಂಖ್ಯೆ ವೈಯಕ್ತಿಕ ಕಾಮಗಾರಿಯಾಗಿದ್ದರೆ, ಫಲಾನುಭವಿ ಹೆಸರು, ಚಟುವಟಿಕೆಯಿಂದ ಪಡೆಯುತ್ತಿರುವ ಲಾಭ)	ವಯಕ್ತಿಕ ಕಾಮಗಾರಿ: ಶ್ರೀ ಶರಣಪ್ಪ ಶಿವಮೂರ್ತಿ ಭಗವಂತಪ್ಪನವರ ಸಾ: ತೆಗ್ಗಿ ಇವರು ತಮ್ಮ ಹೊಲದಲ್ಲಿ ಕೃಷಿ ಹೊಂಡದ ಸಹಾಯದಿಂದ ಮೆಕ್ಕಜೋಳ ಬೆಳೆಯನ್ನು ಅಧಿಕ/ಹೆಚ್ಚಿನ ಇಳುವರಿಯನ್ನು ಪಡೆಯುತ್ತಿದ್ದಾರೆ.


2022-23 ಜಲಾನಯನ ಯೋಜನೆಗಳ ಚಟುವಟಿಕೆ/ಕಾಮಗಾರಿಗಳನ್ನು
ಅಂತರ್ಜಾಲದಲ್ಲಿ ಅಳವಡಿಸಲು ಸಂಕ್ಷಿಪ್ತ ಮಾಹಿತಿ

ಯೋಜನೆಯ ಹೆಸರು:	ಪ್ರಧಾನಮಂತ್ರಿ ಕೃಷಿ ಸಿಂಚಾಯಿ ಯೋಜನೆ-ಇತರೆ ಉಪಚಾರಗಳು (PMKSY-OI)
ವರ್ಷ:	2022-23
ಕಾಮಗಾರಿಯ/ ಚಟುವಟಿಕೆಯ ಹೆಸರು:	ಕೃಷಿ ಹೊಂಡ
ಕಾಮಗಾರಿ/ಚಟುವಟಿಕೆಯ ಛಾಯಾ ಚಿತ್ರ (photo with Lat &Long)	
ಸರ್ವೆ ನಂಬರ್:	58/1
ಅಕ್ಷಾಂಶ ಮತ್ತು ರೇಖಾಂಶ:	16.37.8071 and 75.33.1487
ಗ್ರಾಮ:	ಬುದ್ದಿ ಪಿ ಎಮ್
ತಾಲೂಕು:	ಮುಧೋಳ
ಜಿಲ್ಲೆ:	ಬಾಗಲಕೋಟೆ
ಕಾಮಗಾರಿ/ ಚಟುವಟಿಕೆಯ ಅಂದಾಜು ಮೊತ್ತ (ರೂಪಾಯಿಗಳಲ್ಲಿ)	71236.00
ಕಾಮಗಾರಿ/ ಚಟುವಟಿಕೆಯ ಕುರಿತು ಸಂಕ್ಷಿಪ್ತ ವಿವರ (ಸಮುದಾಯ ಕಾಮಗಾರಿಯಾಗಿದ್ದರೆ ಅಂದಾಜು ನೀರು ಸಂಗ್ರಹಣೆ (Cubic Meter), ರಕ್ಷಣಾತ್ಮಕ ನೀರಾವರಿ ಪ್ರದೇಶ, ಫಲಾನುಭವಿಗಳ ಸಂಖ್ಯೆ ವೈಯಕ್ತಿಕ ಕಾಮಗಾರಿಯಾಗಿದ್ದರೆ, ಫಲಾನುಭವಿ ಹೆಸರು, ಚಟುವಟಿಕೆಯಿಂದ ಪಡೆಯುತ್ತಿರುವ ಲಾಭ)	<p>ಶ್ರೀ, ರಾಜೇಂದ್ರ ಹಣಮಪ್ಪ ದೊಡಮನಿ</p> <p>ಈ 21X21X3 ಅಳತೆಯ ಕೃಷಿ ಹೊಂಡದಿಂದ ಕಬ್ಬು, ಗೋವಿನ ಜೋಳ, ಉಳ್ಳಾಗಡ್ಡಿ ಹಾಗೂ ಇತರ ಕಾಯಿ ಪಲ್ಲೆ ಬೆಳೆಗಳಿಗೆ ಸಂದಿಷ್ಟು ಪರಿಸ್ಥಿತಿಯಲ್ಲಿ ನೀರು ಹಾಸಿಕೊಳ್ಳಲು ಅನುಕೂಲ ಆಗಿರುತ್ತದೆ.</p>


2022-23 ಜಲಾನಯನ ಯೋಜನೆಗಳ ಚಟುವಟಿಕೆ/ಕಾಮಗಾರಿಗಳನ್ನು
ಅಂತರ್ಜಾಲದಲ್ಲಿ ಅಳವಡಿಸಲು ಸಂಕ್ಷಿಪ್ತ ಮಾಹಿತಿ

ಯೋಜನೆಯ ಹೆಸರು:	ಪ್ರಧಾನಮಂತ್ರಿ ಕೃಷಿ ಸಿಂಚಾಯಿ ಯೋಜನೆ-ಇತರೆ ಉಪಚಾರಗಳು (PMKSY-OI)
ವರ್ಷ:	2022-23
ಕಾಮಗಾರಿಯ/ ಚಟುವಟಿಕೆಯ ಹೆಸರು:	ಕೃಷಿ ಹೊಂಡ
ಕಾಮಗಾರಿ/ಚಟುವಟಿಕೆಯ ಛಾಯಾ ಚಿತ್ರ (photo with Lat &Long)	 <p>Latitude: 16.372671 Longitude: 75.326711 Elevation: 561.01±3 m Accuracy: 3.9 m Time: 03-24-2023 18:41</p>
ಸರ್ವೆ ನಂಬರ್:	59/2ಅ/2
ಅಕ್ಷಾಂಶ ಮತ್ತು ರೇಖಾಂಶ:	16.372671 and 75.326711
ಗ್ರಾಮ:	ಬುದ್ದಿ ಪಿ ಎಮ್
ತಾಲೂಕು:	ಮುಧೋಳ
ಜಿಲ್ಲೆ:	ಬಾಗಲಕೋಟೆ
ಕಾಮಗಾರಿ/ ಚಟುವಟಿಕೆಯ ಅಂದಾಜು ಮೊತ್ತ (ರೂಪಾಯಿಗಳಲ್ಲಿ)	56049.00
ಕಾಮಗಾರಿ/ ಚಟುವಟಿಕೆಯ ಕುರಿತು ಸಂಕ್ಷಿಪ್ತ ವಿವರ (ಸಮುದಾಯ ಕಾಮಗಾರಿಯಾಗಿದ್ದರೆ ಅಂದಾಜು ನೀರು ಸಂಗ್ರಹಣೆ (Cubic Meter), ರಕ್ಷಣಾತ್ಮಕ ನೀರಾವರಿ ಪ್ರದೇಶ, ಫಲಾನುಭವಿಗಳ ಸಂಖ್ಯೆ ವೈಯಕ್ತಿಕ ಕಾಮಗಾರಿಯಾಗಿದ್ದರೆ, ಫಲಾನುಭವಿ ಹೆಸರು, ಚಟುವಟಿಕೆಯಿಂದ ಪಡೆಯುತ್ತಿರುವ ಲಾಭ)	<p>ಶ್ರೀ,ಯಲ್ಲಪ್ಪ ರಾಮಪ್ಪ ದೊಡಮನಿ</p> <p>ಈ 18X18X3 ಅಳತೆಯ ಕೃಷಿ ಹೊಂಡದಿಂದ ಕಬ್ಬು, ಗೋವಿನ ಜೋಳ, ಉಳ್ಳಾಗಡ್ಡಿ ಹಾಗೂ ಇತರ ಕಾಯಿ ಪಲ್ಲೆ ಬೆಳೆಗಳಿಗೆ ಸಂದಿಷ್ಟು ಪರಿಸ್ಥಿತಿಯಲ್ಲಿ ನೀರು ಹಾಸಿಕೊಳ್ಳಲು ಅನುಕೂಲ ಆಗಿರುತ್ತದೆ.</p>


2022-23 ಜಲಾನಯನ ಯೋಜನೆಗಳ ಚಟುವಟಿಕೆ/ಕಾಮಗಾರಿಗಳನ್ನು
ಅಂತರ್ಜಾಲದಲ್ಲಿ ಅಳವಡಿಸಲು ಸಂಕ್ಷಿಪ್ತ ಮಾಹಿತಿ

ಯೋಜನೆಯ ಹೆಸರು:	ಪ್ರಧಾನಮಂತ್ರಿ ಕೃಷಿ ಸಿಂಚಾಯಿ ಯೋಜನೆ-ಇತರೆ ಉಪಚಾರಗಳು (PMKSY-OI)
ವರ್ಷ:	2022-23
ಕಾಮಗಾರಿಯ/ ಚಟುವಟಿಕೆಯ ಹೆಸರು:	ಕೃಷಿ ಹೊಂಡ
ಕಾಮಗಾರಿ/ಚಟುವಟಿಕೆಯ ಛಾಯಾ ಚಿತ್ರ (photo with Lat &Long)	 <p>Latitude: 16.339992 Longitude: 75.416101 Elevation: 593.27±6 m Accuracy: 11.8 m Time: 29-03-2023 14:32 Note: vittal laxman talavar. V-melligeri</p> <p>Powered by MetaCam</p>
ಸರ್ವೆ ನಂಬರ್:	89/2
ಅಕ್ಷಾಂಶ ಮತ್ತು ರೇಖಾಂಶ:	16.339992 and 75.416101
ಗ್ರಾಮ:	ಮೆಳಿಗೇರಿ
ತಾಲ್ಲೂಕು:	ಮುಧೋಳ
ಜಿಲ್ಲೆ:	ಬಾಗಲಕೋಟೆ
ಕಾಮಗಾರಿ/ ಚಟುವಟಿಕೆಯ ಅಂದಾಜು ಮೊತ್ತ (ರೂಪಾಯಿಗಳಲ್ಲಿ)	43746.00
ಕಾಮಗಾರಿ/ ಚಟುವಟಿಕೆಯ ಕುರಿತು ಸಂಕ್ಷಿಪ್ತ ವಿವರ (ಸಮುದಾಯ ಕಾಮಗಾರಿಯಾಗಿದ್ದರೆ ಅಂದಾಜು ನೀರು ಸಂಗ್ರಹಣೆ (Cubic Meter), ರಕ್ಷಣಾತ್ಮಕ ನೀರಾವರಿ ಪ್ರದೇಶ, ಫಲಾನುಭವಿಗಳ ಸಂಖ್ಯೆ ವೈಯಕ್ತಿಕ ಕಾಮಗಾರಿಯಾಗಿದ್ದರೆ, ಫಲಾನುಭವಿ ಹೆಸರು, ಚಟುವಟಿಕೆಯಿಂದ ಪಡೆಯುತ್ತಿರುವ ಲಾಭ)	<p>ಶ್ರೀ, ವಿಠಲ ಲಕ್ಷ್ಮಪ್ಪ ತಳವಾರ</p> <p>ಈ 15X15X3 ಅಳತೆಯ ಕೃಷಿ ಹೊಂಡದಿಂದ ಕಬ್ಬು, ಗೋವಿನ ಜೋಳ, ಉಳ್ಳಾಗಡ್ಡಿ ಹಾಗೂ ಇತರ ಕಾಯಿ ಪಲ್ಲೆ ಬೆಳೆಗಳಿಗೆ ಸಂದಿಷ್ಟು ಪರಿಸ್ಥಿತಿಯಲ್ಲಿ ನೀರು ಹಾಸಿಕೊಳ್ಳಲು ಅನುಕೂಲ ಆಗಿರುತ್ತದೆ.</p>

2022-23 ಜಲಾನಯನ ಯೋಜನೆಗಳ ಚಟುವಟಿಕೆ/ಕಾಮಗಾರಿಗಳನ್ನು
ಅಂತರ್ಜಾಲದಲ್ಲಿ ಅಳವಡಿಸಲು ಸಂಕ್ಷಿಪ್ತ ಮಾಹಿತಿ

ಯೋಜನೆಯ ಹೆಸರು:	ಪ್ರಧಾನಮಂತ್ರಿ ಕೃಷಿ ಸಿಂಚಾಯಿ ಯೋಜನೆ-ಇತರೆ ಉಪಚಾರಗಳು (PMKSY-OI)
ವರ್ಷ:	2022-23
ಕಾಮಗಾರಿಯ/ ಚಟುವಟಿಕೆಯ ಹೆಸರು:	ಕೃಷಿ ಹೊಂಡ
ಕಾಮಗಾರಿ/ಚಟುವಟಿಕೆಯ ಛಾಯಾ ಚಿತ್ರ (photo with Lat &Long)	 <p>Latitude: 16.38013 Longitude: 75.281449 Elevation: 554.52±16 m Accuracy: 12.5 m Time: 17-04-2023 11:36 AM. Note: dilip a pol malapur formpand</p>
ಸರ್ವೆ ನಂಬರ್:	86/2ಅ
ಅಕ್ಷಾಂಶ ಮತ್ತು ರೇಖಾಂಶ:	16.38013 and 75.281449
ಗ್ರಾಮ:	ಮಾಲಾಪುರ
ತಾಲ್ಲೂಕು:	ಮುಧೋಳ
ಜಿಲ್ಲೆ:	ಬಾಗಲಕೋಟೆ
ಕಾಮಗಾರಿ/ ಚಟುವಟಿಕೆಯ ಅಂದಾಜು ಮೊತ್ತ (ರೂಪಾಯಿಗಳಲ್ಲಿ)	34651.00
ಕಾಮಗಾರಿ/ ಚಟುವಟಿಕೆಯ ಕುರಿತು ಸಂಕ್ಷಿಪ್ತ ವಿವರ (ಸಮುದಾಯ ಕಾಮಗಾರಿಯಾಗಿದ್ದರೆ ಅಂದಾಜು ನೀರು ಸಂಗ್ರಹಣೆ (Cubic Meter), ರಕ್ಷಣಾತ್ಮಕ ನೀರಾವರಿ ಪ್ರದೇಶ, ಫಲಾನುಭವಿಗಳ ಸಂಖ್ಯೆ ವೈಯಕ್ತಿಕ ಕಾಮಗಾರಿಯಾಗಿದ್ದರೆ, ಫಲಾನುಭವಿ ಹೆಸರು, ಚಟುವಟಿಕೆಯಿಂದ ಪಡೆಯುತ್ತಿರುವ ಲಾಭ)	<p>ಶ್ರೀ, ದೀಲಿಪ್ಪ ಅಪ್ಪಣ್ಣ ಪೋಳ</p> <p>ಈ 12X12X3 ಅಳತೆಯ ಕೃಷಿ ಹೊಂಡದಿಂದ ಕಬ್ಬು, ಗೋವಿನ ಜೋಳ, ಉಳ್ಳಾಗಡ್ಡಿ ಹಾಗೂ ಇತರ ಕಾಯಿ ಪಲ್ಲೆ ಬೆಳೆಗಳಿಗೆ ಸಂದಿಷ್ಟು ಪರಿಸ್ಥಿತಿಯಲ್ಲಿ ನೀರು ಹಾಸಿಕೊಳ್ಳಲು ಅನುಕೂಲ ಆಗಿರುತ್ತದೆ.</p>


2022-23 ಜಲಾನಯನ ಯೋಜನೆಗಳ ಚಟುವಟಿಕೆ/ಕಾಮಗಾರಿಗಳನ್ನು
ಅಂತರ್ಜಾಲದಲ್ಲಿ ಅಳವಡಿಸಲು ಸಂಕ್ಷಿಪ್ತ ಮಾಹಿತಿ

ಯೋಜನೆಯ ಹೆಸರು:	ಪ್ರಧಾನಮಂತ್ರಿ ಕೃಷಿ ಸಿಂಚಾಯಿ ಯೋಜನೆ-ಇತರೆ ಉಪಚಾರಗಳು (PMKSY-OI)
ವರ್ಷ:	2022-23
ಕಾಮಗಾರಿಯ/ ಚಟುವಟಿಕೆಯ ಹೆಸರು:	ಕೃಷಿ ಹೊಂಡ
ಕಾಮಗಾರಿ/ಚಟುವಟಿಕೆಯ ಛಾಯಾ ಚಿತ್ರ (photo with Lat &Long)	 <p>Latitude: 16.309261 Longitude: 75.208986 Elevation: 541.95±12 m Accuracy: 16.3 m Time: 24-07-2023 5:2 PM Note: Ranjanagi lformpond</p> <p>Powered by NoteCam</p>
ಸರ್ವೆ ನಂಬರ್:	103/1ಅ
ಅಕ್ಷಾಂಶ ಮತ್ತು ರೇಖಾಂಶ:	16.309261 and 75.208986
ಗ್ರಾಮ:	ರಂಜುಣಗಿ
ತಾಲ್ಲೂಕು:	ಮುಧೋಳ
ಜಿಲ್ಲೆ:	ಬಾಗಲಕೋಟೆ
ಕಾಮಗಾರಿ/ ಚಟುವಟಿಕೆಯ ಅಂದಾಜು ಮೊತ್ತ (ರೂಪಾಯಿಗಳಲ್ಲಿ)	71236.00
ಕಾಮಗಾರಿ/ ಚಟುವಟಿಕೆಯ ಕುರಿತು ಸಂಕ್ಷಿಪ್ತ ವಿವರ (ಸಮುದಾಯ ಕಾಮಗಾರಿಯಾಗಿದ್ದರೆ ಅಂದಾಜು ನೀರು ಸಂಗ್ರಹಣೆ (Cubic Meter), ರಕ್ಷಣಾತ್ಮಕ ನೀರಾವರಿ ಪ್ರದೇಶ, ಫಲಾನುಭವಿಗಳ ಸಂಖ್ಯೆ ವೈಯಕ್ತಿಕ ಕಾಮಗಾರಿಯಾಗಿದ್ದರೆ, ಫಲಾನುಭವಿ ಹೆಸರು, ಚಟುವಟಿಕೆಯಿಂದ ಪಡೆಯುತ್ತಿರುವ ಲಾಭ)	<p>ಶ್ರೀ, ನಿಂಗಪ್ಪ ಶಿವಪ್ಪ ಗುರಿಕಾರ</p> <p>ಈ 21X21X3 ಅಳತೆಯ ಕೃಷಿ ಹೊಂಡದಿಂದ ಕಬ್ಬು, ಗೋವಿನ ಜೋಳ, ಉಳ್ಳಾಗಡ್ಡಿ ಹಾಗೂ ಇತರ ಕಾಯಿ ಪಲ್ಲೆ ಬೆಳೆಗಳಿಗೆ ಸಂದಿಷ್ಟು ಪರಿಸ್ಥಿತಿಯಲ್ಲಿ ನೀರು ಹಾಸಿಕೊಳ್ಳಲು ಅನುಕೂಲ ಆಗಿರುತ್ತದೆ.</p>


2022-23 ಜಲಾನಯನ ಯೋಜನೆಗಳ ಚಟುವಟಿಕೆ/ಕಾಮಗಾರಿಗಳನ್ನು
ಅಂತರ್ಜಾಲದಲ್ಲಿ ಅಳವಡಿಸಲು ಸಂಕ್ಷಿಪ್ತ ಮಾಹಿತಿ

ಯೋಜನೆಯ ಹೆಸರು:	ಪ್ರಧಾನಮಂತ್ರಿ ಕೃಷಿ ಸಿಂಚಾಯಿ ಯೋಜನೆ-ಇತರೆ ಉಪಚಾರಗಳು (PMKSY-OI)
ವರ್ಷ:	2022-23
ಕಾಮಗಾರಿಯ/ ಚಟುವಟಿಕೆಯ ಹೆಸರು:	ಕೃಷಿ ಹೊಂಡ
ಕಾಮಗಾರಿ/ಚಟುವಟಿಕೆಯ ಛಾಯಾ ಚಿತ್ರ (photo with Lat &Long)	 <p>Azimuth: 17° (N) Pitch: -16.2° (1.3°) Time: 04-15-2023 07:59 Note: yamanavva h metagudde mantur 79/1 Powered by AngleCam</p>
ಸರ್ವೆ ನಂಬರ್:	79/1
ಅಕ್ಷಾಂಶ ಮತ್ತು ರೇಖಾಂಶ:	16.40 and 75.36
ಗ್ರಾಮ:	ಮಂಟೂರ
ತಾಲ್ಲೂಕು:	ಮುಧೋಳ
ಜಿಲ್ಲೆ:	ಬಾಗಲಕೋಟೆ
ಕಾಮಗಾರಿ/ ಚಟುವಟಿಕೆಯ ಅಂದಾಜು ಮೊತ್ತ (ರೂಪಾಯಿಗಳಲ್ಲಿ)	71236.00
ಕಾಮಗಾರಿ/ ಚಟುವಟಿಕೆಯ ಕುರಿತು ಸಂಕ್ಷಿಪ್ತ ವಿವರ (ಸಮುದಾಯ ಕಾಮಗಾರಿಯಾಗಿದ್ದರೆ ಅಂದಾಜು ನೀರು ಸಂಗ್ರಹಣೆ (Cubic Meter), ರಕ್ಷಣಾತ್ಮಕ ನೀರಾವರಿ ಪ್ರದೇಶ, ಫಲಾನುಭವಿಗಳ ಸಂಖ್ಯೆ, ವೈಯಕ್ತಿಕ ಕಾಮಗಾರಿಯಾಗಿದ್ದರೆ, ಫಲಾನುಭವಿ ಹೆಸರು, ಚಟುವಟಿಕೆಯಿಂದ ಪಡೆಯುತ್ತಿರುವ ಲಾಭ)	<p>ಶ್ರೀ,ಯಮನವ್ವ ಹಣಮಂತ ಮೆಟಗುಡ್ಡೆ</p> <p>ಈ 21X21X3 ಅಳತೆಯ ಕೃಷಿ ಹೊಂಡದಿಂದ ಕಬ್ಬು, ಗೋವಿನ ಜೋಳ, ಉಳ್ಳಾಗಡ್ಡಿ ಹಾಗೂ ಇತರ ಕಾಯಿ ಪಲ್ಲೆ ಬೆಳೆಗಳಿಗೆ ಸಂದಿಷ್ಟು ಪರಿಸ್ಥಿತಿಯಲ್ಲಿ ನೀರು ಹಾಸಿಕೊಳ್ಳಲು ಅನುಕೂಲ ಆಗಿರುತ್ತದೆ.</p>

2022-23 ಜಲಾನಯನ ಯೋಜನೆಗಳ ಚಟುವಟಿಕೆ/ಕಾಮಗಾರಿಗಳನ್ನು
ಅಂತರ್ಜಾಲದಲ್ಲಿ ಅಳವಡಿಸಲು ಸಂಕ್ಷಿಪ್ತ ಮಾಹಿತಿ

ಯೋಜನೆಯ ಹೆಸರು:	ಪ್ರಧಾನಮಂತ್ರಿ ಕೃಷಿ ಸಿಂಚಾಯಿ ಯೋಜನೆ-ಇತರೆ ಉಪಚಾರಗಳು (PMKSY-OI)
ವರ್ಷ:	2022-23
ಕಾಮಗಾರಿಯ/ ಚಟುವಟಿಕೆಯ ಹೆಸರು:	ಕೃಷಿ ಹೊಂಡ
ಕಾಮಗಾರಿ/ಚಟುವಟಿಕೆಯ ಛಾಯಾ ಚಿತ್ರ (photo with Lat &Long)	 <p>Latitude: 16.375305 Longitude: 75.335594 Elevation: 562.36±12 m Accuracy: 9.6 m Time: 05-04-2023 11:57 Note: s hadimani V-pm budni</p> <p>Powered by: NoteCam</p>
ಸರ್ವೆ ನಂಬರ್:	62/2
ಅಕ್ಷಾಂಶ ಮತ್ತು ರೇಖಾಂಶ:	16.375305 and 75.335594
ಗ್ರಾಮ:	ಬುದ್ದಿ ಪಿ ಎಮ್
ತಾಲ್ಲೂಕು:	ಮುಧೋಳ
ಜಿಲ್ಲೆ:	ಬಾಗಲಕೋಟೆ
ಕಾಮಗಾರಿ/ ಚಟುವಟಿಕೆಯ ಅಂದಾಜು ಮೊತ್ತ (ರೂಪಾಯಿಗಳಲ್ಲಿ)	71236.00
ಕಾಮಗಾರಿ/ ಚಟುವಟಿಕೆಯ ಕುರಿತು ಸಂಕ್ಷಿಪ್ತ ವಿವರ (ಸಮುದಾಯ ಕಾಮಗಾರಿಯಾಗಿದ್ದರೆ ಅಂದಾಜು ನೀರು ಸಂಗ್ರಹಣೆ (Cubic Meter), ರಕ್ಷಣಾತ್ಮಕ ನೀರಾವರಿ ಪ್ರದೇಶ, ಫಲಾನುಭವಿಗಳ ಸಂಖ್ಯೆ ವೈಯಕ್ತಿಕ ಕಾಮಗಾರಿಯಾಗಿದ್ದರೆ, ಫಲಾನುಭವಿ ಹೆಸರು, ಚಟುವಟಿಕೆಯಿಂದ ಪಡೆಯುತ್ತಿರುವ ಲಾಭ)	<p>ಶ್ರೀ, ನಿವಾಸ ಲಕ್ಷ್ಮಪ್ಪ ಹಾದಿಮನಿ</p> <p>ಈ 21X21X3 ಅಳತೆಯ ಕೃಷಿ ಹೊಂಡದಿಂದ ಕಬ್ಬು, ಗೋವಿನ ಜೋಳ, ಉಳ್ಳಾಗಡ್ಡಿ ಹಾಗೂ ಇತರ ಕಾಯಿ ಪಲ್ಲೆ ಬೆಳೆಗಳಿಗೆ ಸಂದಿಷ್ಟು ಪರಿಸ್ಥಿತಿಯಲ್ಲಿ ನೀರು ಹಾಸಿಕೊಳ್ಳಲು ಅನುಕೂಲ ಆಗಿರುತ್ತದೆ.</p>


2022-23 ಜಲಾನಯನ ಯೋಜನೆಗಳ ಚಟುವಟಿಕೆ/ಕಾಮಗಾರಿಗಳನ್ನು
ಅಂತರ್ಜಾಲದಲ್ಲಿ ಅಳವಡಿಸಲು ಸಂಕ್ಷಿಪ್ತ ಮಾಹಿತಿ

ಯೋಜನೆಯ ಹೆಸರು:	ಪ್ರಧಾನಮಂತ್ರಿ ಕೃಷಿ ಸಿಂಚಾಯಿ ಯೋಜನೆ-ಇತರೆ ಉಪಚಾರಗಳು (PMKSY-OI)
ವರ್ಷ:	2022-23
ಕಾಮಗಾರಿಯ/ ಚಟುವಟಿಕೆಯ ಹೆಸರು:	ಕೃಷಿ ಹೊಂಡ
ಕಾಮಗಾರಿ/ಚಟುವಟಿಕೆಯ ಛಾಯಾ ಚಿತ್ರ (photo with Lat &Long)	
ಸರ್ವೆ ನಂಬರ್:	51/1ಅ
ಅಕ್ಷಾಂಶ ಮತ್ತು ರೇಖಾಂಶ:	16.298203 and 75.164526
ಗ್ರಾಮ:	ಮಿರ್ಜಿ
ತಾಲೂಕು:	ಮುಧೋಳ
ಜಿಲ್ಲೆ:	ಬಾಗಲಕೋಟೆ
ಕಾಮಗಾರಿ/ ಚಟುವಟಿಕೆಯ ಅಂದಾಜು ಮೊತ್ತ (ರೂಪಾಯಿಗಳಲ್ಲಿ)	71236.00
ಕಾಮಗಾರಿ/ ಚಟುವಟಿಕೆಯ ಕುರಿತು ಸಂಕ್ಷಿಪ್ತ ವಿವರ (ಸಮುದಾಯ ಕಾಮಗಾರಿಯಾಗಿದ್ದರೆ ಅಂದಾಜು ನೀರು ಸಂಗ್ರಹಣೆ (Cubic Meter), ರಕ್ಷಣಾತ್ಮಕ ನೀರಾವರಿ ಪ್ರದೇಶ, ಫಲಾನುಭವಿಗಳ ಸಂಖ್ಯೆ ವೈಯಕ್ತಿಕ ಕಾಮಗಾರಿಯಾಗಿದ್ದರೆ, ಫಲಾನುಭವಿ ಹೆಸರು, ಚಟುವಟಿಕೆಯಿಂದ ಪಡೆಯುತ್ತಿರುವ ಲಾಭ)	<p>ಶ್ರೀ, ಈಶ್ವರ್ ಚನ್ನಬಸಪ್ಪ ಸೌವದತ್ತಿ</p> <p>ಈ 21X21X3 ಅಳತೆಯ ಕೃಷಿ ಹೊಂಡದಿಂದ ಕಬ್ಬು, ಗೋವಿನ ಜೋಳ, ಉಳ್ಳಾಗಡ್ಡಿ ಹಾಗೂ ಇತರ ಕಾಯಿ ಪಲ್ಲೆ ಬೆಳೆಗಳಿಗೆ ಸಂದಿಷ್ಟು ಪರಿಸ್ಥಿತಿಯಲ್ಲಿ ನೀರು ಹಾಸಿಕೊಳ್ಳಲು ಅನುಕೂಲ ಆಗಿರುತ್ತದೆ.</p>


2022-23 ಜಲಾನಯನ ಯೋಜನೆಗಳ ಚಟುವಟಿಕೆ/ಕಾಮಗಾರಿಗಳನ್ನು
ಅಂತರ್ಜಾಲದಲ್ಲಿ ಅಳವಡಿಸಲು ಸಂಕ್ಷಿಪ್ತ ಮಾಹಿತಿ

ಯೋಜನೆಯ ಹೆಸರು:	ಪ್ರಧಾನಮಂತ್ರಿ ಕೃಷಿ ಸಿಂಚಾಯಿ ಯೋಜನೆ-ಇತರೆ ಉಪಚಾರಗಳು (PMKSY-OI)
ವರ್ಷ:	2022-23
ಕಾಮಗಾರಿಯ/ ಚಟುವಟಿಕೆಯ ಹೆಸರು:	ಕೃಷಿ ಹೊಂಡ
ಕಾಮಗಾರಿ/ಚಟುವಟಿಕೆಯ ಛಾಯಾ ಚಿತ್ರ (photo with Lat &Long)	 <p>Latitude: 16.259344 Longitude: 75.237012 Elevation: 578.01±10 m Accuracy: 4.7 m Time: 13-09-2023 17:01 Note: Farm Pond. Farmer name: Seeta. S.Nadagoud. Village: Metagud.</p> <p>Powered by NoteCam</p>
ಸರ್ವೆ ನಂಬರ್:	181/1
ಅಕ್ಷಾಂಶ ಮತ್ತು ರೇಖಾಂಶ:	16.259344 & 75.237012
ಗ್ರಾಮ:	ಮೆಟಗುಡ್ಡ
ತಾಲ್ಲೂಕು:	ಮುಧೋಳ
ಜಿಲ್ಲೆ:	ಬಾಗಲಕೋಟೆ
ಕಾಮಗಾರಿ/ ಚಟುವಟಿಕೆಯ ಅಂದಾಜು ಮೊತ್ತ (ರೂಪಾಯಿಗಳಲ್ಲಿ)	71236.00
ಕಾಮಗಾರಿ/ ಚಟುವಟಿಕೆಯ ಕುರಿತು ಸಂಕ್ಷಿಪ್ತ ವಿವರ (ಸಮುದಾಯ ಕಾಮಗಾರಿಯಾಗಿದ್ದರೆ ಅಂದಾಜು ನೀರು ಸಂಗ್ರಹಣೆ (Cubic Meter), ರಕ್ಷಣಾತ್ಮಕ ನೀರಾವರಿ ಪ್ರದೇಶ, ಫಲಾನುಭವಿಗಳ ಸಂಖ್ಯೆ ವೈಯಕ್ತಿಕ ಕಾಮಗಾರಿಯಾಗಿದ್ದರೆ, ಫಲಾನುಭವಿ ಹೆಸರು, ಚಟುವಟಿಕೆಯಿಂದ ಪಡೆಯುತ್ತಿರುವ ಲಾಭ)	<p>ಶ್ರೀ,ಗೀತಾ ಸತೀಶ ನಾಡಗೌಡ</p> <p>ಈ 21X21X3 ಅಳತೆಯ ಕೃಷಿ ಹೊಂಡದಿಂದ ಕಬ್ಬು, ಗೋವಿನ ಜೋಳ, ಉಳ್ಳಾಗಡ್ಡಿ ಹಾಗೂ ಇತರ ಕಾಯಿ ಪಲ್ಲೆ ಬೆಳೆಗಳಿಗೆ ಸಂದಿಷ್ಟು ಪರಿಸ್ಥಿತಿಯಲ್ಲಿ ನೀರು ಹಾಸಿಕೊಳ್ಳಲು ಅನುಕೂಲ ಆಗಿರುತ್ತದೆ.</p>


2022-23 ಜಲಾನಯನ ಯೋಜನೆಗಳ ಚಟುವಟಿಕೆ/ಕಾಮಗಾರಿಗಳನ್ನು
ಅಂತರ್ಜಾಲದಲ್ಲಿ ಅಳವಡಿಸಲು ಸಂಕ್ಷಿಪ್ತ ಮಾಹಿತಿ

ಯೋಜನೆಯ ಹೆಸರು:	ಪ್ರಧಾನಮಂತ್ರಿ ಕೃಷಿ ಸಿಂಚಾಯಿ ಯೋಜನೆ-ಇತರೆ ಉಪಚಾರಗಳು (PMKSY-OI)
ವರ್ಷ:	2022-23
ಕಾಮಗಾರಿಯ/ ಚಟುವಟಿಕೆಯ ಹೆಸರು:	ಕೃಷಿ ಹೊಂಡ
ಕಾಮಗಾರಿ/ಚಟುವಟಿಕೆಯ ಛಾಯಾ ಚಿತ್ರ (photo with Lat &Long)	 <p>Latitude: 16.146799 Longitude: 75.318816 Elevation: 611.0±5 m Accuracy: 7.4 m Time: 09-09-2023 16:48 Note: Narayan parappanavar mallapur pl</p> <p>Powered by NoteCam</p>
ಸರ್ವೆ ನಂಬರ್:	53/1
ಅಕ್ಷಾಂಶ ಮತ್ತು ರೇಖಾಂಶ:	16.146799 and 75.318816
ಗ್ರಾಮ:	ದಾದನಟ್ಟಿ
ತಾಲೂಕು:	ಮುಧೋಳ
ಜಿಲ್ಲೆ:	ಬಾಗಲಕೋಟೆ
ಕಾಮಗಾರಿ/ ಚಟುವಟಿಕೆಯ ಅಂದಾಜು ಮೊತ್ತ (ರೂಪಾಯಿಗಳಲ್ಲಿ)	71236.00
ಕಾಮಗಾರಿ/ ಚಟುವಟಿಕೆಯ ಕುರಿತು ಸಂಕ್ಷಿಪ್ತ ವಿವರ (ಸಮುದಾಯ ಕಾಮಗಾರಿಯಾಗಿದ್ದರೆ ಅಂದಾಜು ನೀರು ಸಂಗ್ರಹಣೆ (Cubic Meter), ರಕ್ಷಣಾತ್ಮಕ ನೀರಾವರಿ ಪ್ರದೇಶ, ಫಲಾನುಭವಿಗಳ ಸಂಖ್ಯೆ ವೈಯಕ್ತಿಕ ಕಾಮಗಾರಿಯಾಗಿದ್ದರೆ, ಫಲಾನುಭವಿ ಹೆಸರು, ಚಟುವಟಿಕೆಯಿಂದ ಪಡೆಯುತ್ತಿರುವ ಲಾಭ)	<p>ಶ್ರೀ,ನಾರಾಯಣ ಗೌಡಪ್ಪ ಪರಪ್ಪನ್ನವರ್</p> <p>ಈ 21X21X3 ಅಳತೆಯ ಕೃಷಿ ಹೊಂಡದಿಂದ ಕಬ್ಬು, ಗೋವಿನ ಜೋಳ, ಉಳ್ಳಾಗಡ್ಡಿ ಹಾಗೂ ಇತರ ಕಾಯಿ ಪಲ್ಲೆ ಬೆಳೆಗಳಿಗೆ ಸಂದಿಷ್ಟು ಪರಿಸ್ಥಿತಿಯಲ್ಲಿ ನೀರು ಹಾಸಿಕೊಳ್ಳಲು ಅನುಕೂಲ ಆಗಿರುತ್ತದೆ.</p>


2022-23 ಜಲಾನಯನ ಯೋಜನೆಗಳ ಚಟುವಟಿಕೆ/ಕಾಮಗಾರಿಗಳನ್ನು
ಅಂತರ್ಜಾಲದಲ್ಲಿ ಅಳವಡಿಸಲು ಸಂಕ್ಷಿಪ್ತ ಮಾಹಿತಿ

ಯೋಜನೆಯ ಹೆಸರು:	ಪ್ರಧಾನಮಂತ್ರಿ ಕೃಷಿ ಸಿಂಚಾಯಿ ಯೋಜನೆ-ಇತರೆ ಉಪಚಾರಗಳು (PMKSY-OI)
ವರ್ಷ:	2022-23
ಕಾಮಗಾರಿಯ/ ಚಟುವಟಿಕೆಯ ಹೆಸರು:	ಕೃಷಿ ಹೊಂಡ
ಕಾಮಗಾರಿ/ಚಟುವಟಿಕೆಯ ಛಾಯಾ ಚಿತ್ರ (photo with Lat &Long)	 <p>Latitude: 16.227976 Longitude: 75.282347 Elevation: 584.97±5 m Accuracy: 4.6 m Time: 05-17-2023 13:52 Note: Hanamant Dundappa Geragal, Ningapur</p> <p>Powered by NoteGam</p>
ಸರ್ವೆ ನಂಬರ್:	76/1ಅ
ಅಕ್ಷಾಂಶ ಮತ್ತು ರೇಖಾಂಶ:	16.227976 and 75.282347
ಗ್ರಾಮ:	ನಿಂಗಾಪೂರ
ತಾಲೂಕು:	ಮುಧೋಳ
ಜಿಲ್ಲೆ:	ಬಾಗಲಕೋಟೆ
ಕಾಮಗಾರಿ/ ಚಟುವಟಿಕೆಯ ಅಂದಾಜು ಮೊತ್ತ (ರೂಪಾಯಿಗಳಲ್ಲಿ)	71236.00
ಕಾಮಗಾರಿ/ ಚಟುವಟಿಕೆಯ ಕುರಿತು ಸಂಕ್ಷಿಪ್ತ ವಿವರ (ಸಮುದಾಯ ಕಾಮಗಾರಿಯಾಗಿದ್ದರೆ ಅಂದಾಜು ನೀರು ಸಂಗ್ರಹಣೆ (Cubic Meter), ರಕ್ಷಣಾತ್ಮಕ ನೀರಾವರಿ ಪ್ರದೇಶ, ಫಲಾನುಭವಿಗಳ ಸಂಖ್ಯೆ ವೈಯಕ್ತಿಕ ಕಾಮಗಾರಿಯಾಗಿದ್ದರೆ, ಫಲಾನುಭವಿ ಹೆಸರು, ಚಟುವಟಿಕೆಯಿಂದ ಪಡೆಯುತ್ತಿರುವ ಲಾಭ)	<p>ಶ್ರೀ, ಹಣಮಂತ ದುಂಡಪ್ಪ ಜೀರಗಾಳ</p> <p>ಈ 21X21X3 ಅಳತೆಯ ಕೃಷಿ ಹೊಂಡದಿಂದ ಕಬ್ಬು, ಗೋವಿನ ಜೋಳ, ಉಳ್ಳಾಗಡ್ಡಿ ಹಾಗೂ ಇತರೆ ಕಾಯಿ ಪಲ್ಲೆ ಬೆಳೆಗಳಿಗೆ ಸಂದಿಷ್ಟು ಪರಿಸ್ಥಿತಿಯಲ್ಲಿ ನೀರು ಹಾಸಿಕೊಳ್ಳಲು ಅನುಕೂಲ ಆಗಿರುತ್ತದೆ.</p>

2022-23 ಜಲಾನಯನ ಯೋಜನೆಗಳ ಚಟುವಟಿಕೆ/ಕಾಮಗಾರಿಗಳನ್ನು
ಅಂತರ್ಜಾಲದಲ್ಲಿ ಅಳವಡಿಸಲು ಸಂಕ್ಷಿಪ್ತ ಮಾಹಿತಿ

ಯೋಜನೆಯ ಹೆಸರು:	ಪ್ರಧಾನಮಂತ್ರಿ ಕೃಷಿ ಸಿಂಚಾಯಿ ಯೋಜನೆ-ಇತರೆ ಉಪಚಾರಗಳು (PMKSY-OI)
ವರ್ಷ:	2022-23
ಕಾಮಗಾರಿಯ/ ಚಟುವಟಿಕೆಯ ಹೆಸರು:	ಕೃಷಿ ಹೊಂಡ
ಕಾಮಗಾರಿ/ಚಟುವಟಿಕೆಯ ಛಾಯಾ ಚಿತ್ರ (photo with Lat &Long)	 <p>Latitude: 16.220748 Longitude: 75.418032 Elevation: 534.98±24 m Accuracy: 16.4 m Time: 24-03-2023 11:49 AM Note: form pond visit bantanoor</p> <p>Powered by: NotedCam</p>
ಸರ್ವೆ ನಂಬರ್:	188/3
ಅಕ್ಷಾಂಶ ಮತ್ತು ರೇಖಾಂಶ:	16.220748 and 75.418032
ಗ್ರಾಮ:	ಬಂಟನೂರ
ತಾಲೂಕು:	ಮುಧೋಳ
ಜಿಲ್ಲೆ:	ಬಾಗಲಕೋಟೆ
ಕಾಮಗಾರಿ/ ಚಟುವಟಿಕೆಯ ಅಂದಾಜು ಮೊತ್ತ (ರೂಪಾಯಿಗಳಲ್ಲಿ)	43854.00
ಕಾಮಗಾರಿ/ ಚಟುವಟಿಕೆಯ ಕುರಿತು ಸಂಕ್ಷಿಪ್ತ ವಿವರ (ಸಮುದಾಯ ಕಾಮಗಾರಿಯಾಗಿದ್ದರೆ ಅಂದಾಜು ನೀರು ಸಂಗ್ರಹಣೆ (Cubic Meter), ರಕ್ಷಣಾತ್ಮಕ ನೀರಾವರಿ ಪ್ರದೇಶ, ಫಲಾನುಭವಿಗಳ ಸಂಖ್ಯೆ ವೈಯಕ್ತಿಕ ಕಾಮಗಾರಿಯಾಗಿದ್ದರೆ, ಫಲಾನುಭವಿ ಹೆಸರು, ಚಟುವಟಿಕೆಯಿಂದ ಪಡೆಯುತ್ತಿರುವ ಲಾಭ)	<p>ಶ್ರೀ, ಹಣಮಂತ ಸಂಗಪ್ಪ ಚಿತ್ತರಗಿ</p> <p>ಈ 15X15X3 ಅಳತೆಯ ಕೃಷಿ ಹೊಂಡದಿಂದ ಕಬ್ಬು, ಗೋವಿನ ಜೋಳ, ಉಳ್ಳಾಗಡ್ಡಿ ಹಾಗೂ ಇತರ ಕಾಯಿ ಪಲ್ಲೆ ಬೆಳೆಗಳಿಗೆ ಸಂದಿಷ್ಟು ಪರಿಸ್ಥಿತಿಯಲ್ಲಿ ನೀರು ಹಾಸಿಕೊಳ್ಳಲು ಅನುಕೂಲ ಆಗಿರುತ್ತದೆ.</p>


2022-23 ಜಲಾನಯನ ಯೋಜನೆಗಳ ಚಟುವಟಿಕೆ/ಕಾಮಗಾರಿಗಳನ್ನು
ಅಂತರ್ಜಾಲದಲ್ಲಿ ಅಳವಡಿಸಲು ಸಂಕ್ಷಿಪ್ತ ಮಾಹಿತಿ

ಯೋಜನೆಯ ಹೆಸರು:	ಪ್ರಧಾನಮಂತ್ರಿ ಕೃಷಿ ಸಿಂಚಾಯಿ ಯೋಜನೆ-ಇತರೆ ಉಪಚಾರಗಳು (PMKSY-OI)
ವರ್ಷ:	2022-23
ಕಾಮಗಾರಿಯ/ ಚಟುವಟಿಕೆಯ ಹೆಸರು:	ಕೃಷಿ ಹೊಂಡ
ಕಾಮಗಾರಿ/ಚಟುವಟಿಕೆಯ ಛಾಯಾ ಚಿತ್ರ (photo with Lat &Long)	
ಸರ್ವೆ ನಂಬರ್:	112/2ಬ
ಅಕ್ಷಾಂಶ ಮತ್ತು ರೇಖಾಂಶ:	16.163553 and 75.385372
ಗ್ರಾಮ:	ಲೋಕಾಪುರ
ತಾಲ್ಲೂಕು:	ಮುಧೋಳ
ಜಿಲ್ಲೆ:	ಬಾಗಲಕೋಟೆ
ಕಾಮಗಾರಿ/ ಚಟುವಟಿಕೆಯ ಅಂದಾಜು ಮೊತ್ತ (ರೂಪಾಯಿಗಳಲ್ಲಿ)	71236.00
ಕಾಮಗಾರಿ/ ಚಟುವಟಿಕೆಯ ಕುರಿತು ಸಂಕ್ಷಿಪ್ತ ವಿವರ (ಸಮುದಾಯ ಕಾಮಗಾರಿಯಾಗಿದ್ದರೆ ಅಂದಾಜು ನೀರು ಸಂಗ್ರಹಣೆ (Cubic Meter), ರಕ್ಷಣಾತ್ಮಕ ನೀರಾವರಿ ಪ್ರದೇಶ, ಫಲಾನುಭವಿಗಳ ಸಂಖ್ಯೆ ವೈಯಕ್ತಿಕ ಕಾಮಗಾರಿಯಾಗಿದ್ದರೆ, ಫಲಾನುಭವಿ ಹೆಸರು, ಚಟುವಟಿಕೆಯಿಂದ ಪಡೆಯುತ್ತಿರುವ ಲಾಭ)	<p>ಶ್ರೀ, ರವಿ ಶಿವಪ್ಪ ಚೌಧರಿ</p> <p>ಈ 21X21X3 ಅಳತೆಯ ಕೃಷಿ ಹೊಂಡದಿಂದ ಕಬ್ಬು, ಗೋವಿನ ಜೋಳ, ಉಳ್ಳಾಗಡ್ಡಿ ಹಾಗೂ ಇತರೆ ಕಾಯಿ ಪಲ್ಲೆ ಬೆಳೆಗಳಿಗೆ ಸಂದಿಷ್ಟು ಪರಿಸ್ಥಿತಿಯಲ್ಲಿ ನೀರು ಹಾಸಿಕೊಳ್ಳಲು ಅನುಕೂಲ ಆಗಿರುತ್ತದೆ.</p>


2022-23 ಜಲಾನಯನ ಯೋಜನೆಗಳ ಚಟುವಟಿಕೆ/ಕಾಮಗಾರಿಗಳನ್ನು
ಅಂತರ್ಜಾಲದಲ್ಲಿ ಅಳವಡಿಸಲು ಸಂಕ್ಷಿಪ್ತ ಮಾಹಿತಿ

ಯೋಜನೆಯ ಹೆಸರು:	ಪ್ರಧಾನಮಂತ್ರಿ ಕೃಷಿ ಸಿಂಚಾಯಿ ಯೋಜನೆ-ಇತರೆ ಉಪಚಾರಗಳು (PMKSY-OI)
ವರ್ಷ:	2022-23
ಕಾಮಗಾರಿಯ/ ಚಟುವಟಿಕೆಯ ಹೆಸರು:	ಕೃಷಿ ಹೊಂಡ
ಕಾಮಗಾರಿ/ಚಟುವಟಿಕೆಯ ಛಾಯಾ ಚಿತ್ರ (photo with Lat &Long)	 <p>Latitude: 16.154347 Longitude: 75.318809 Elevation: 587.05±6 m Accuracy: 5.3 m Time: 07-11-2023 16:46 Note: Vittal malabasari Dadanatti</p> <p>Powered by NoteCam</p>
ಸರ್ವೆ ನಂಬರ್:	53/2
ಅಕ್ಷಾಂಶ ಮತ್ತು ರೇಖಾಂಶ:	16.154347 and 75.318809
ಗ್ರಾಮ:	ದಾದನಟ್ಟಿ
ತಾಲೂಕು:	ಮುಧೋಳ
ಜಿಲ್ಲೆ:	ಬಾಗಲಕೋಟೆ
ಕಾಮಗಾರಿ/ ಚಟುವಟಿಕೆಯ ಅಂದಾಜು ಮೊತ್ತ (ರೂಪಾಯಿಗಳಲ್ಲಿ)	62083.00
ಕಾಮಗಾರಿ/ ಚಟುವಟಿಕೆಯ ಕುರಿತು ಸಂಕ್ಷಿಪ್ತ ವಿವರ (ಸಮುದಾಯ ಕಾಮಗಾರಿಯಾಗಿದ್ದರೆ ಅಂದಾಜು ನೀರು ಸಂಗ್ರಹಣೆ (Cubic Meter), ರಕ್ಷಣಾತ್ಮಕ ನೀರಾವರಿ ಪ್ರದೇಶ, ಫಲಾನುಭವಿಗಳ ಸಂಖ್ಯೆ ವೈಯಕ್ತಿಕ ಕಾಮಗಾರಿಯಾಗಿದ್ದರೆ, ಫಲಾನುಭವಿ ಹೆಸರು, ಚಟುವಟಿಕೆಯಿಂದ ಪಡೆಯುತ್ತಿರುವ ಲಾಭ)	<p>ಶ್ರೀ, ವಿಠಲ ಹಣಮಂತ ಮಾಲಬಸರಿ</p> <p>ಈ 18X18X3 ಅಳತೆಯ ಕೃಷಿ ಹೊಂಡದಿಂದ ಕಬ್ಬು, ಗೋವಿನ ಜೋಳ, ಉಳ್ಳಾಗಡ್ಡಿ ಹಾಗೂ ಇತರೆ ಕಾಯಿ ಪಲ್ಲೆ ಬೆಳೆಗಳಿಗೆ ಸಂದಿಷ್ಟು ಪರಿಷ್ಕಿಯಲ್ಲಿ ನೀರು ಹಾಸಿಕೊಳ್ಳಲು ಅನುಕೂಲ ಆಗಿರುತ್ತದೆ.</p>

2022-23 ಜಲಾನಯನ ಯೋಜನೆಗಳ ಚಟುವಟಿಕೆ/ಕಾಮಗಾರಿಗಳನ್ನು
ಅಂತರ್ಜಾಲದಲ್ಲಿ ಅಳವಡಿಸಲು ಸಂಕ್ಷಿಪ್ತ ಮಾಹಿತಿ


ಯೋಜನೆಯ ಹೆಸರು:	ಪ್ರಧಾನಮಂತ್ರಿ ಕೃಷಿ ಸಿಂಚಾಯಿ ಯೋಜನೆ-ಇತರೆ ಉಪಚಾರಗಳು (PMKSY-OI)
ವರ್ಷ:	2022-23
ಕಾಮಗಾರಿಯ/ ಚಟುವಟಿಕೆಯ ಹೆಸರು:	ಕೃಷಿ ಹೊಂಡ
ಕಾಮಗಾರಿ/ಚಟುವಟಿಕೆಯ ಛಾಯಾ ಚಿತ್ರ (photo with Lat &Long)	 <p>Latitude: 16.197409 Longitude: 75.30578 Elevation: 589.36±19 m Accuracy: 8.2 m Time: 09-09-2023 16:15 Note: Ravi parshi muddapur</p> <p>Powered by NoteCam</p>
ಸರ್ವೆ ನಂಬರ್:	155/7
ಅಕ್ಷಾಂಶ ಮತ್ತು ರೇಖಾಂಶ:	16.197409 and 75.30578
ಗ್ರಾಮ:	ಮುದ್ದಾಪುರ
ತಾಲ್ಲೂಕು:	ಮುಧೋಳ
ಜಿಲ್ಲೆ:	ಬಾಗಲಕೋಟೆ
ಕಾಮಗಾರಿ/ ಚಟುವಟಿಕೆಯ ಅಂದಾಜು ಮೊತ್ತ (ರೂಪಾಯಿಗಳಲ್ಲಿ)	56049.00
ಕಾಮಗಾರಿ/ ಚಟುವಟಿಕೆಯ ಕುರಿತು ಸಂಕ್ಷಿಪ್ತ ವಿವರ (ಸಮುದಾಯ ಕಾಮಗಾರಿಯಾಗಿದ್ದರೆ ಅಂದಾಜು ನೀರು ಸಂಗ್ರಹಣೆ (Cubic Meter), ರಕ್ಷಣಾತ್ಮಕ ನೀರಾವರಿ ಪ್ರದೇಶ, ಫಲಾನುಭವಿಗಳ ಸಂಖ್ಯೆ ವೈಯಕ್ತಿಕ ಕಾಮಗಾರಿಯಾಗಿದ್ದರೆ, ಫಲಾನುಭವಿ ಹೆಸರು, ಚಟುವಟಿಕೆಯಿಂದ ಪಡೆಯುತ್ತಿರುವ ಲಾಭ)	<p>ಶ್ರೀ, ರವಿ ಅಮೋಘ ಪಾರಸಿ</p> <p>ಈ 18X18X3 ಅಳತೆಯ ಕೃಷಿ ಹೊಂಡದಿಂದ ಕಬ್ಬು, ಗೋವಿನ ಜೋಳ, ಉಳ್ಳಾಗಡ್ಡಿ ಹಾಗೂ ಇತರೆ ಕಾಯಿ ಪಲ್ಲೆ ಬೆಳೆಗಳಿಗೆ ಸಂದಿಷ್ಟು ಪರಿಸ್ಥಿತಿಯಲ್ಲಿ ನೀರು ಹಾಸಿಕೊಳ್ಳಲು ಅನುಕೂಲ ಆಗಿರುತ್ತದೆ.</p>

2022-23 ಜಲಾನಯನ ಯೋಜನೆಗಳ ಚಟುವಟಿಕೆ/ಕಾಮಗಾರಿಗಳನ್ನು
ಅಂತರ್ಜಾಲದಲ್ಲಿ ಅಳವಡಿಸಲು ಸಂಕ್ಷಿಪ್ತ ಮಾಹಿತಿ

ಯೋಜನೆಯ ಹೆಸರು:	ಪ್ರಧಾನಮಂತ್ರಿ ಕೃಷಿ ಸಿಂಚಾಯಿ ಯೋಜನೆ-ಇತರೆ ಉಪಚಾರಗಳು (PMKSY-OI)
ವರ್ಷ:	2022-23
ಕಾಮಗಾರಿಯ/ ಚಟುವಟಿಕೆಯ ಹೆಸರು:	ಕೃಷಿ ಹೊಂಡ
ಕಾಮಗಾರಿ/ಚಟುವಟಿಕೆಯ ಛಾಯಾ ಚಿತ್ರ (photo with Lat &Long)	 <p>Latitude: 16.130785 Longitude: 75.303294 Elevation: 622.25±5 m Accuracy: 6.1 m Time: 05-17-2023 12:52 Note: shivanagouda patil dadanatti</p>
ಸರ್ವೆ ನಂಬರ್:	100/4
ಅಕ್ಷಾಂಶ ಮತ್ತು ರೇಖಾಂಶ:	16.130785 and 75.303294
ಗ್ರಾಮ:	ದಾದನಟ್ಟಿ
ತಾಲೂಕು:	ಮುಧೋಳ
ಜಿಲ್ಲೆ:	ಬಾಗಲಕೋಟೆ
ಕಾಮಗಾರಿ/ ಚಟುವಟಿಕೆಯ ಅಂದಾಜು ಮೊತ್ತ (ರೂಪಾಯಿಗಳಲ್ಲಿ)	71236.00
ಕಾಮಗಾರಿ/ ಚಟುವಟಿಕೆಯ ಕುರಿತು ಸಂಕ್ಷಿಪ್ತ ವಿವರ (ಸಮುದಾಯ ಕಾಮಗಾರಿಯಾಗಿದ್ದರೆ ಅಂದಾಜು ನೀರು ಸಂಗ್ರಹಣೆ (Cubic Meter), ರಕ್ಷಣಾತ್ಮಕ ನೀರಾವರಿ ಪ್ರದೇಶ, ಫಲಾನುಭವಿಗಳ ಸಂಖ್ಯೆ, ವೈಯಕ್ತಿಕ ಕಾಮಗಾರಿಯಾಗಿದ್ದರೆ, ಫಲಾನುಭವಿ ಹೆಸರು, ಚಟುವಟಿಕೆಯಿಂದ ಪಡೆಯುತ್ತಿರುವ ಲಾಭ)	<p>ಶ್ರೀ, ಶಿವನಗೌಡ ವೆಂಕಣಗೌಡ ಪಾಟೀಲ</p> <p>ಈ 21X21X3 ಅಳತೆಯ ಕೃಷಿ ಹೊಂಡದಿಂದ ಕಬ್ಬು, ಗೋವಿನ ಜೋಳ, ಉಳ್ಳಾಗಡ್ಡಿ ಹಾಗೂ ಇತರೆ ಕಾಯಿ ಪಲ್ಲೆ ಬೆಳೆಗಳಿಗೆ ಸಂದಿಷ್ಟು ಪರಿಸ್ಥಿಯಲ್ಲಿ ನೀರು ಹಾಸಿಕೊಳ್ಳಲು ಅನುಕೂಲ ಆಗಿರುತ್ತದೆ.</p>


ಅನುಬಂಧ

**ಜಲಾನಯನ ಯೋಜನೆಗಳ ಚಟುವಟಿಕೆ/ಕಾಮಗಾರಿಗಳನ್ನು ಅಂತರ್ಜಾಲದಲ್ಲಿ
ಅಳವಡಿಸಲು ಸಂಕ್ಷಿಪ್ತ ಮಾಹಿತಿ**

ಯೋಜನೆಯ ಹೆಸರು:	ಪ್ರಧಾನಮಂತ್ರಿ ಕೃಷಿ ಸಿಂಚಾಯಿ ಯೋಜನೆ-ಇತರೆ ಉಪಚಾರಗಳು (PMKSY-OI)
ವರ್ಷ:	2022-23
ಕಾಮಗಾರಿಯ/ ಚಟುವಟಿಕೆಯ ಹೆಸರು:	ನಾಲಾಬದು
ಕಾಮಗಾರಿ/ಚಟುವಟಿಕೆಯ ಛಾಯಾ ಚಿತ್ರ (photo with Lat & Long)	 <p>Latitude: 16.70669 Longitude: 75.48256 Elevation: 619.41±5 m Accuracy: 4.4 m Time: 06-19-2023 10:46 Note: kalabilagi.ravasab.kilari.nb</p> <p style="text-align: right; color: red; font-size: small;">Powered by NanoCam</p>
ಸರ್ವೆ ನಂಬರ್:	78/13
ಅಕ್ಷಾಂಶ ಮತ್ತು ರೇಖಾಂಶ:	16.70669 & 75.48256
ಗ್ರಾಮ:	ಕಲಬೀಳಗಿ
ತಾಲ್ಲೂಕು:	ಜಮಖಂಡಿ
ಜಿಲ್ಲೆ:	ಬಾಗಲಕೋಟೆ
ಕಾಮಗಾರಿ/ ಚಟುವಟಿಕೆಯ ಅಂದಾಜು ಮೊತ್ತ (ರೂಪಾಯಿಗಳಲ್ಲಿ)	499518/-
ಕಾಮಗಾರಿ/ ಚಟುವಟಿಕೆಯ ಕುರಿತು ಸಂಕ್ಷಿಪ್ತ ವಿವರ (ಸಮುದಾಯ ಕಾಮಗಾರಿಯಾಗಿದ್ದರೆ ಅಂದಾಜು ನೀರು ಸಂಗ್ರಹಣೆ (Cubic Meter), ರಕ್ಷಣಾತ್ಮಕ ನೀರಾವರಿ ಪ್ರದೇಶ, ಫಲಾನುಭವಿಗಳ ಸಂಖ್ಯೆ ವೈಯಕ್ತಿಕ ಕಾಮಗಾರಿಯಾಗಿದ್ದರೆ, ಫಲಾನುಭವಿ ಹೆಸರು, ಚಟುವಟಿಕೆಯಿಂದ ಪಡೆಯುತ್ತಿರುವ ಲಾಭ)	<p>ನಾಲಾಬದು 5425 Cubic Meter 01 60-70ಎಕರೆ.</p> <p>ಶ್ರೀ ರಾವಸಾಬ ಸುರೇಂದ್ರ ಖಿಲಾರಿ</p> <p>ಸಂದಿಗ್ಧ ಹಂತಗಳಲ್ಲಿ ಬೆಳೆಗಳಿಗೆ ನೀರುಣಿಸಿ ಉತ್ತಮ ಇಳುವರಿ ಪಡೆಯಲು ಸಹಾಯವಾಗಿದೆ.</p>

ಅನುಬಂಧ

ಜಲಾನಯನ ಯೋಜನೆಗಳ ಚಟುವಟಿಕೆ/ಕಾಮಗಾರಿಗಳನ್ನು ಅಂತರ್ಜಾಲದಲ್ಲಿ
ಅಳವಡಿಸಲು ಸಂಕ್ಷಿಪ್ತ ಮಾಹಿತಿ

ಯೋಜನೆಯ ಹೆಸರು:	ಪ್ರಧಾನಮಂತ್ರಿ ಕೃಷಿ ಸಿಂಚಾಯಿ ಯೋಜನೆ-ಇತರೆ ಉಪಚಾರಗಳು (PMKSY-OI)
ವರ್ಷ:	2022-23
ಕಾಮಗಾರಿಯ/ ಚಟುವಟಿಕೆಯ ಹೆಸರು:	ನಾಲಾಬದು
ಕಾಮಗಾರಿ/ಚಟುವಟಿಕೆಯ ಛಾಯಾ ಚಿತ್ರ (photo with Lat &Long)	 <p>Latitude: 16.706563 Longitude: 75.401813 Elevation: 614.8±6 m Accuracy: 5.7 m Time: 12-02-2022 17:27 Note: kannolli.gangapp hirageppaagol</p> <p style="text-align: right;">Powered by NoteCam</p>
ಸರ್ವೆ ನಂಬರ್:	16/4
ಅಕ್ಷಾಂಶ ಮತ್ತು ರೇಖಾಂಶ:	75.401813 16.706563
ಗ್ರಾಮ:	ಕನ್ನೊಳ್ಳಿ
ತಾಲೂಕು:	ಜಮಖಂಡಿ
ಜಿಲ್ಲೆ:	ಬಾಗಲಕೋಟೆ
ಕಾಮಗಾರಿ/ ಚಟುವಟಿಕೆಯ ಅಂದಾಜು ಮೊತ್ತ (ರೂಪಾಯಿಗಳಲ್ಲಿ)	499772/-
ಕಾಮಗಾರಿ/ ಚಟುವಟಿಕೆಯ ಕುರಿತು ಸಂಕ್ಷಿಪ್ತ ವಿವರ (ಸಮುದಾಯ ಕಾಮಗಾರಿಯಾಗಿದ್ದರೆ ಅಂದಾಜು ನೀರು ಸಂಗ್ರಹಣೆ (Cubic Meter), ರಕ್ಷಣಾತ್ಮಕ ನೀರಾವರಿ ಪ್ರದೇಶ, ಫಲಾನುಭವಿಗಳ ಸಂಖ್ಯೆ, ವೈಯಕ್ತಿಕ ಕಾಮಗಾರಿಯಾಗಿದ್ದರೆ, ಫಲಾನುಭವಿ ಹೆಸರು, ಚಟುವಟಿಕೆಯಿಂದ ಪಡೆಯುತ್ತಿರುವ ಲಾಭ)	<p>ನಾಲಾಬದು 5585 Cubic Meter 01 60-70ಎಕರೆ</p> <p>ಶ್ರೀ,ಗಂಗಪ್ಪ ರಾಮಪ್ಪ ಹಿರಗಪ್ಪಗೋಳ</p> <p>ಸಂದಿಗ್ಧ ಹಂತಗಳಲ್ಲಿ ಬೆಳೆಗಳಿಗೆ ನೀರುಣಿಸಿ ಉತ್ತಮ ಇಳುವರಿ ಪಡೆಯಲು ಸಹಾಯವಾಗಿದೆ.</p>


ಅನುಬಂಧ

ಜಲಾನಯನ ಯೋಜನೆಗಳ ಚಟುವಟಿಕೆ/ಕಾಮಗಾರಿಗಳನ್ನು ಅಂತರ್ಜಾಲದಲ್ಲಿ
ಅಳವಡಿಸಲು ಸಂಕ್ಷಿಪ್ತ ಮಾಹಿತಿ

ಯೋಜನೆಯ ಹೆಸರು:	ಪ್ರಧಾನಮಂತ್ರಿ ಕೃಷಿ ಸಿಂಚಾಯಿ ಯೋಜನೆ-ಇತರೆ ಉಪಚಾರಗಳು (PMKSY-OI)
ವರ್ಷ:	2022-23
ಕಾಮಗಾರಿಯ/ ಚಟುವಟಿಕೆಯ ಹೆಸರು:	ನಾಲಾಬದು
ಕಾಮಗಾರಿ/ಚಟುವಟಿಕೆಯ ಛಾಯಾ ಚಿತ್ರ (photo with Lat &Long)	 <p>Latitude: 16.70563 Longitude: 75.371743 Altitude: 499.76±5 m Accuracy: 4.6 m Time: 03-18-2023 11:56 Note: gothe.lalita.rajaput</p>
ಸರ್ವೆ ನಂಬರ್:	308/2
ಅಕ್ಷಾಂಶ ಮತ್ತು ರೇಖಾಂಶ:	16.70563 & 75.371743
ಗ್ರಾಮ:	ಗೋರೆ
ತಾಲ್ಲೂಕು:	ಜಮಖಂಡಿ
ಜಿಲ್ಲೆ:	ಬಾಗಲಕೋಟೆ
ಕಾಮಗಾರಿ/ ಚಟುವಟಿಕೆಯ ಅಂದಾಜು ಮೊತ್ತ (ರೂಪಾಯಿಗಳಲ್ಲಿ)	499964/-
ಕಾಮಗಾರಿ/ ಚಟುವಟಿಕೆಯ ಕುರಿತು ಸಂಕ್ಷಿಪ್ತ ವಿವರ (ಸಮುದಾಯ ಕಾಮಗಾರಿಯಾಗಿದ್ದರೆ ಅಂದಾಜು ನೀರು ಸಂಗ್ರಹಣೆ (Cubic Meter), ರಕ್ಷಣಾತ್ಮಕ ನೀರಾವರಿ ಪ್ರದೇಶ, ಫಲಾನುಭವಿಗಳ ಸಂಖ್ಯೆ ವೈಯಕ್ತಿಕ ಕಾಮಗಾರಿಯಾಗಿದ್ದರೆ, ಫಲಾನುಭವಿ ಹೆಸರು, ಚಟುವಟಿಕೆಯಿಂದ ಪಡೆಯುತ್ತಿರುವ ಲಾಭ)	ನಾಲಾಬದು 5378 Cubic Meter 01 60-70ಎಕರೆ ಶ್ರೀಮತಿ. ಲಲಿತಾ ಭಗತಸಿಮಗ ರಜಪೂತ ಸಂದಿಗ್ಧ ಹಂತಗಳಲ್ಲಿ ಬೆಳೆಗಳಿಗೆ ನೀರುಣಿಸಿ ಉತ್ತಮ ಇಳುವರಿ ಪಡೆಯಲು ಸಹಾಯವಾಗಿದೆ.

ಅನುಬಂಧ

**ಜಲಾನಯನ ಯೋಜನೆಗಳ ಚಟುವಟಿಕೆ/ಕಾಮಗಾರಿಗಳನ್ನು ಅಂತರ್ಜಾಲದಲ್ಲಿ
ಅಳವಡಿಸಲು ಸಂಕ್ಷಿಪ್ತ ಮಾಹಿತಿ**

ಯೋಜನೆಯ ಹೆಸರು:	ಪ್ರಧಾನಮಂತ್ರಿ ಕೃಷಿ ಸಿಂಚಾಯಿ ಯೋಜನೆ-ಇತರೆ ಉಪಚಾರಗಳು (PMKSY-OI)
ವರ್ಷ:	2022-23
ಕಾಮಗಾರಿಯ/ ಚಟುವಟಿಕೆಯ ಹೆಸರು:	ನಾಲಾಬದು
ಕಾಮಗಾರಿ/ಚಟುವಟಿಕೆಯ ಛಾಯಾ ಚಿತ್ರ (photo with Lat & Long)	 <p>Latitude: 16.703016 Longitude: 75.373266 Elevation: 599.62±7 m Accuracy: 17.3 m Time: 03-18-2023 11:15 Note: kannolli.savitri.sutar</p> <p style="text-align: right; color: red; font-size: small;">Powered by NoteCam</p>
ಸರ್ವೆ ನಂಬರ್:	20/2
ಅಕ್ಷಾಂಶ ಮತ್ತು ರೇಖಾಂಶ:	16.703016 & 75.373266
ಗ್ರಾಮ:	ಕನ್ನೋಳ್ಳಿ
ತಾಲೂಕು:	ಜಮಖಂಡಿ
ಜಿಲ್ಲೆ:	ಬಾಗಲಕೋಟೆ
ಕಾಮಗಾರಿ/ ಚಟುವಟಿಕೆಯ ಅಂದಾಜು ಮೊತ್ತ (ರೂಪಾಯಿಗಳಲ್ಲಿ)	457630/-
ಕಾಮಗಾರಿ/ ಚಟುವಟಿಕೆಯ ಕುರಿತು ಸಂಕ್ಷಿಪ್ತ ವಿವರ (ಸಮುದಾಯ ಕಾಮಗಾರಿಯಾಗಿದ್ದರೆ ಅಂದಾಜು ನೀರು ಸಂಗ್ರಹಣೆ (Cubic Meter), ರಕ್ಷಣಾತ್ಮಕ ನೀರಾವರಿ ಪ್ರದೇಶ, ಫಲಾನುಭವಿಗಳ ಸಂಖ್ಯೆ ವೈಯಕ್ತಿಕ ಕಾಮಗಾರಿಯಾಗಿದ್ದರೆ, ಫಲಾನುಭವಿ ಹೆಸರು, ಚಟುವಟಿಕೆಯಿಂದ ಪಡೆಯುತ್ತಿರುವ ಲಾಭ)	<p>ನಾಲಾಬದು 4471 Cubic Meter 01 60-70ಎಕರ ಶ್ರೀಮತಿ.ಸಾವಿತ್ರಿ ಗಂಗಪ್ಪ ಸುತಾರ</p> <p>ಸಂದಿಗ್ಧ ಹಂತಗಳಲ್ಲಿ ಬೆಳೆಗಳಿಗೆ ನೀರುಣಿಸಿ ಉತ್ತಮ ಇಳುವರಿ ಪಡೆಯಲು ಸಹಾಯವಾಗಿದೆ.</p>

ಅನುಬಂಧ

ಜಲಾನಯನ ಯೋಜನೆಗಳ ಚಟುವಟಿಕೆ/ಕಾಮಗಾರಿಗಳನ್ನು ಅಂತರ್ಜಾಲದಲ್ಲಿ
ಅಳವಡಿಸಲು ಸಂಕ್ಷಿಪ್ತ ಮಾಹಿತಿ

ಯೋಜನೆಯ ಹೆಸರು:	ಪ್ರಧಾನಮಂತ್ರಿ ಕೃಷಿ ಸಿಂಚಾಯಿ ಯೋಜನೆ-ಇತರೆ ಉಪಚಾರಗಳು (PMKSY-OI)
ವರ್ಷ:	2022-23
ಕಾಮಗಾರಿಯ/ ಚಟುವಟಿಕೆಯ ಹೆಸರು:	ನಾಲಾಬದು
ಕಾಮಗಾರಿ/ಚಟುವಟಿಕೆಯ ಛಾಯಾ ಚಿತ್ರ (photo with Lat & Long)	 <p>Latitude: 16.717382 Longitude: 75.311875 Elevation: 602.06±7 m Accuracy: 7.9 m Time: 06-29-2022 15:46 Note: tungal.mallavva.r.pati</p> <p style="text-align: right; color: red; font-size: small;">Powered by NoteGall</p>
ಸರ್ವೆ ನಂಬರ್:	61/1
ಅಕ್ಷಾಂಶ ಮತ್ತು ರೇಖಾಂಶ:	16.717382 & 75.311875
ಗ್ರಾಮ:	ತುಂಗಗಳ
ತಾಲ್ಲೂಕು:	ಜಮಖಂಡಿ
ಜಿಲ್ಲೆ:	ಬಾಗಲಕೋಟೆ
ಕಾಮಗಾರಿ/ ಚಟುವಟಿಕೆಯ ಅಂದಾಜು ಮೊತ್ತ (ರೂಪಾಯಿಗಳಲ್ಲಿ)	496766/-
ಕಾಮಗಾರಿ/ ಚಟುವಟಿಕೆಯ ಕುರಿತು ಸಂಕ್ಷಿಪ್ತ ವಿವರ (ಸಮುದಾಯ ಕಾಮಗಾರಿಯಾಗಿದ್ದರೆ ಅಂದಾಜು ನೀರು ಸಂಗ್ರಹಣೆ (Cubic Meter), ರಕ್ಷಣಾತ್ಮಕ ನೀರಾವರಿ ಪ್ರದೇಶ, ಫಲಾನುಭವಿಗಳ ಸಂಖ್ಯೆ, ವೈಯಕ್ತಿಕ ಕಾಮಗಾರಿಯಾಗಿದ್ದರೆ, ಫಲಾನುಭವಿ ಹೆಸರು, ಚಟುವಟಿಕೆಯಿಂದ ಪಡೆಯುತ್ತಿರುವ ಲಾಭ)	<p>ನಾಲಾಬದು 5052 Cubic Meter 01 60-70 ಎಕರೆ ಶ್ರೀಮತಿ. ಮಲ್ಲವ್ವ ರಾಜುಗೌಡ ಪಾಟೀಲ</p> <p>ಸಂದಿಗ್ಧ ಹಂತಗಳಲ್ಲಿ ಬೆಳೆಗಳಿಗೆ ನೀರುಣಿಸಿ ಉತ್ತಮ ಇಳುವರಿ ಪಡೆಯಲು ಸಹಾಯವಾಗಿದೆ.</p>


ಅನುಬಂಧ

**ಜಲಾನಯನ ಯೋಜನೆಗಳ ಚಟುವಟಿಕೆ/ಕಾಮಗಾರಿಗಳನ್ನು ಅಂತರ್ಜಾಲದಲ್ಲಿ
ಅಳವಡಿಸಲು ಸಂಕ್ಷಿಪ್ತ ಮಾಹಿತಿ**

ಯೋಜನೆಯ ಹೆಸರು:	ಪ್ರಧಾನಮಂತ್ರಿ ಕೃಷಿ ಸಿಂಚಾಯಿ ಯೋಜನೆ-ಇತರೆ ಉಪಚಾರಗಳು (PMKSY-OI)
ವರ್ಷ:	2022-23
ಕಾಮಗಾರಿಯ/ ಚಟುವಟಿಕೆಯ ಹೆಸರು:	ನಾಲಾಬದು
ಕಾಮಗಾರಿ/ಚಟುವಟಿಕೆಯ ಛಾಯಾ ಚಿತ್ರ (photo with Lat & Long)	 <p>Latitude: 16.716082 Longitude: 75.313604 Elevation: 611.41±10 m Accuracy: 8.3 m Time: 07-02-2022 11:29 Note: tungal.mallappa.takkalakki.nb</p> <p style="text-align: right; color: red; font-size: small;">Powered by Molefarm</p>
ಸರ್ವೆ ನಂಬರ್:	61/2 & 62/2
ಅಕ್ಷಾಂಶ ಮತ್ತು ರೇಖಾಂಶ:	16.716082 & 75.313604
ಗ್ರಾಮ:	ತುಂಗಳ
ತಾಲೂಕು:	ಜಮಖಂಡಿ
ಜಿಲ್ಲೆ:	ಬಾಗಲಕೋಟೆ
ಕಾಮಗಾರಿ/ ಚಟುವಟಿಕೆಯ ಅಂದಾಜು ಮೊತ್ತ (ರೂಪಾಯಿಗಳಲ್ಲಿ)	498939/-
ಕಾಮಗಾರಿ/ ಚಟುವಟಿಕೆಯ ಕುರಿತು ಸಂಕ್ಷಿಪ್ತ ವಿವರ (ಸಮುದಾಯ ಕಾಮಗಾರಿಯಾಗಿದ್ದರೆ ಅಂದಾಜು ನೀರು ಸಂಗ್ರಹಣೆ (Cubic Meter), ರಕ್ಷಣಾತ್ಮಕ ನೀರಾವರಿ ಪ್ರದೇಶ, ಫಲಾನುಭವಿಗಳ ಸಂಖ್ಯೆ ವೈಯಕ್ತಿಕ ಕಾಮಗಾರಿಯಾಗಿದ್ದರೆ, ಫಲಾನುಭವಿ ಹೆಸರು, ಚಟುವಟಿಕೆಯಿಂದ ಪಡೆಯುತ್ತಿರುವ ಲಾಭ)	<p>ನಾಲಾಬದು 5063 Cubic Meter 01 60-70 ಎಕರೆ</p> <p>ಶ್ರೀ.ಮಲ್ಲಪ್ಪ ಹೊಳೆಪ್ಪ ಟೆಕ್ಕಳಕಿ</p> <p>ಸಂದಿಗ್ಧ ಹಂತಗಳಲ್ಲಿ ಬೆಳೆಗಳಿಗೆ ನೀರುಣಿಸಿ ಉತ್ತಮ ಇಳುವರಿ ಪಡೆಯಲು ಸಹಾಯವಾಗಿದೆ.</p>

ಅನುಬಂಧ

**ಜಲಾನಯನ ಯೋಜನೆಗಳ ಚಟುವಟಿಕೆ/ಕಾಮಗಾರಿಗಳನ್ನು ಅಂತರ್ಜಾಲದಲ್ಲಿ
ಅಳವಡಿಸಲು ಸಂಕ್ಷಿಪ್ತ ಮಾಹಿತಿ**

ಯೋಜನೆಯ ಹೆಸರು:	ಪ್ರಧಾನಮಂತ್ರಿ ಕೃಷಿ ಸಿಂಚಾಯಿ ಯೋಜನೆ-ಇತರೆ ಉಪಚಾರಗಳು (PMKSY-OI)
ವರ್ಷ:	2022-23
ಕಾಮಗಾರಿಯ/ ಚಟುವಟಿಕೆಯ ಹೆಸರು:	ನಾಲಾಬದು
ಕಾಮಗಾರಿ/ಚಟುವಟಿಕೆಯ ಛಾಯಾ ಚಿತ್ರ (photo with Lat &Long)	 <p>Latitude: 16.712608 Longitude: 75.311939 Elevation: 622.5±4 m Accuracy: 14.6 m Time: 07-02-2022 11:53 Note: tungal.timmanagoud ಪಾಟೀಲ Powered by NoteCam</p>
ಸರ್ವೆ ನಂಬರ್:	63
ಅಕ್ಷಾಂಶ ಮತ್ತು ರೇಖಾಂಶ:	16.712608 & 75.311939
ಗ್ರಾಮ:	ತುಂಗಗಳ
ತಾಲೂಕು:	ಜಮಖಂಡಿ
ಜಿಲ್ಲೆ:	ಬಾಗಲಕೋಟೆ
ಕಾಮಗಾರಿ/ ಚಟುವಟಿಕೆಯ ಅಂದಾಜು ಮೊತ್ತ (ರೂಪಾಯಿಗಳಲ್ಲಿ)	439570/-
ಕಾಮಗಾರಿ/ ಚಟುವಟಿಕೆಯ ಕುರಿತು ಸಂಕ್ಷಿಪ್ತ ವಿವರ (ಸಮುದಾಯ ಕಾಮಗಾರಿಯಾಗಿದ್ದರೆ ಅಂದಾಜು ನೀರು ಸಂಗ್ರಹಣೆ (Cubic Meter), ರಕ್ಷಣಾತ್ಮಕ ನೀರಾವರಿ ಪ್ರದೇಶ, ಫಲಾನುಭವಿಗಳ ಸಂಖ್ಯೆ, ವೈಯಕ್ತಿಕ ಕಾಮಗಾರಿಯಾಗಿದ್ದರೆ, ಫಲಾನುಭವಿ ಹೆಸರು, ಚಟುವಟಿಕೆಯಿಂದ ಪಡೆಯುತ್ತಿರುವ ಲಾಭ)	<p>ನಾಲಾಬದು 5428 Cubic Meter 01 60-70ಎಕರೆ</p> <p>ಶ್ರೀ.ತಿಮ್ಮನಗೌಡ ಭೀಮನಗೌಡ ಪಾಟೀಲ</p> <p>ಸಂದಿಗ್ಧ ಹಂತಗಳಲ್ಲಿ ಬೆಳೆಗಳಿಗೆ ನೀರುಣಿಸಿ ಉತ್ತಮ ಇಳುವರಿ ಪಡೆಯಲು ಸಹಾಯವಾಗಿದೆ.</p>

ಅನುಬಂಧ

**ಜಲಾನಯನ ಯೋಜನೆಗಳ ಚಟುವಟಿಕೆ/ಕಾಮಗಾರಿಗಳನ್ನು ಅಂತರ್ಜಾಲದಲ್ಲಿ
ಅಳವಡಿಸಲು ಸಂಕ್ಷಿಪ್ತ ಮಾಹಿತಿ**


ಯೋಜನೆಯ ಹೆಸರು:	ಪ್ರಧಾನಮಂತ್ರಿ ಕೃಷಿ ಸಿಂಚಾಯಿ ಯೋಜನೆ-ಇತರೆ ಉಪಚಾರಗಳು (PMKSY-OI)
ವರ್ಷ:	2022-23
ಕಾಮಗಾರಿಯ/ ಚಟುವಟಿಕೆಯ ಹೆಸರು:	ನಾಲಾಬದು
ಕಾಮಗಾರಿ/ಚಟುವಟಿಕೆಯ ಛಾಯಾ ಚಿತ್ರ (photo with Lat & Long)	 <p>Latitude: 16.705544 Longitude: 75.371911 Altitude: 513.31±9 m Accuracy: 5.2 m Time: 06-06-2023 16:35 Note: kurgod.Rachagond.p.patil</p> <p style="text-align: right; color: red; font-size: small;">Powered by NoteCam</p>
ಸರ್ವೆ ನಂಬರ್:	54/1ಬ
ಅಕ್ಷಾಂಶ ಮತ್ತು ರೇಖಾಂಶ:	16.70566 & 75.371925
ಗ್ರಾಮ:	ಕುರಗೋಡ
ತಾಲೂಕು:	ಜಮಖಂಡಿ
ಜಿಲ್ಲೆ:	ಬಾಗಲಕೋಟೆ
ಕಾಮಗಾರಿ/ ಚಟುವಟಿಕೆಯ ಅಂದಾಜು ಮೊತ್ತ (ರೂಪಾಯಿಗಳಲ್ಲಿ)	498559/-
ಕಾಮಗಾರಿ/ ಚಟುವಟಿಕೆಯ ಕುರಿತು ಸಂಕ್ಷಿಪ್ತ ವಿವರ (ಸಮುದಾಯ ಕಾಮಗಾರಿಯಾಗಿದ್ದರೆ ಅಂದಾಜು ನೀರು ಸಂಗ್ರಹಣೆ (Cubic Meter), ರಕ್ಷಣಾತ್ಮಕ ನೀರಾವರಿ ಪ್ರದೇಶ, ಫಲಾನುಭವಿಗಳ ಸಂಖ್ಯೆ, ವೈಯಕ್ತಿಕ ಕಾಮಗಾರಿಯಾಗಿದ್ದರೆ, ಫಲಾನುಭವಿ ಹೆಸರು, ಚಟುವಟಿಕೆಯಿಂದ ಪಡೆಯುತ್ತಿರುವ ಲಾಭ)	<p>ನಾಲಾಬದು 5423 Cubic Meter 01 60-70ಎಕರೆ</p> <p>ಶ್ರೀ.ರಾಚಗೊಂಡ ಮಹಾದೇವ ಪೊರಲಿಸಪಾಟೀಲ.</p> <p>ಸಂದಿಗ್ಧ ಹಂತಗಳಲ್ಲಿ ಬೆಳೆಗಳಿಗೆ ನೀರುಣಿಸಿ ಉತ್ತಮ ಇಳುವರಿ ಪಡೆಯಲು ಸಹಾಯವಾಗಿದೆ.</p>

ಅನುಬಂಧ

ಜಲಾನಯನ ಯೋಜನೆಗಳ ಚಟುವಟಿಕೆ/ಕಾಮಗಾರಿಗಳನ್ನು ಅಂತರ್ಜಾಲದಲ್ಲಿ
ಅಳವಡಿಸಲು ಸಂಕ್ಷಿಪ್ತ ಮಾಹಿತಿ


ಯೋಜನೆಯ ಹೆಸರು:	ಪ್ರಧಾನಮಂತ್ರಿ ಕೃಷಿ ಸಿಂಚಾಯಿ ಯೋಜನೆ-ಇತರೆ ಉಪಚಾರಗಳು (PMKSY-OI)
ವರ್ಷ:	2022-23
ಕಾಮಗಾರಿಯ/ ಚಟುವಟಿಕೆಯ ಹೆಸರು:	ನಾಲಾಬದು
ಕಾಮಗಾರಿ/ಚಟುವಟಿಕೆಯ ಛಾಯಾ ಚಿತ್ರ (photo with Lat &Long)	 <p>Latitude: 16.702728 Longitude: 75.373665 Elevation: 607.88±8 m Accuracy: 5.7 m Time: 11-22-2022 17:14 Note: Kurgo d.santosh.nyamagoud</p> <p style="text-align: right; color: red; font-size: small;">Powered by NoteCam</p>
ಸರ್ವೆ ನಂಬರ್:	4/7
ಅಕ್ಷಾಂಶ ಮತ್ತು ರೇಖಾಂಶ:	16.702728 & 75.373665
ಗ್ರಾಮ:	ಕುರಗೋಡ
ತಾಲೂಕು:	ಜಮಖಂಡಿ
ಜಿಲ್ಲೆ:	ಬಾಗಲಕೋಟೆ
ಕಾಮಗಾರಿ/ ಚಟುವಟಿಕೆಯ ಅಂದಾಜು ಮೊತ್ತ (ರೂಪಾಯಿಗಳಲ್ಲಿ)	498939/-
ಕಾಮಗಾರಿ/ ಚಟುವಟಿಕೆಯ ಕುರಿತು ಸಂಕ್ಷಿಪ್ತ ವಿವರ (ಸಮುದಾಯ ಕಾಮಗಾರಿಯಾಗಿದ್ದರೆ ಅಂದಾಜು ನೀರು ಸಂಗ್ರಹಣೆ (Cubic Meter), ರಕ್ಷಣಾತ್ಮಕ ನೀರಾವರಿ ಪ್ರದೇಶ, ಫಲಾನುಭವಿಗಳ ಸಂಖ್ಯೆ, ವೈಯಕ್ತಿಕ ಕಾಮಗಾರಿಯಾಗಿದ್ದರೆ, ಫಲಾನುಭವಿ ಹೆಸರು, ಚಟುವಟಿಕೆಯಿಂದ ಪಡೆಯುತ್ತಿರುವ ಲಾಭ)	<p>ನಾಲಾಬದು 5063 Cubic Meter 01 60-70 ಎಕರೆ</p> <p>ಶ್ರೀ.ಸಂತೋಷ ಭಿಮನಗೌಡ ನ್ಯಾಮಗೌಡ</p> <p>ಸಂದಿಗ್ಧ ಹಂತಗಳಲ್ಲಿ ಬೆಳೆಗಳಿಗೆ ನೀರುಣಿಸಿ ಉತ್ತಮ ಇಳುವರಿ ಪಡೆಯಲು ಸಹಾಯವಾಗಿದೆ.</p>

ಜಲಾನಯನ ಯೋಜನೆಗಳ ಚಟುವಟಿಕೆ/ಕಾಮಗಾರಿಗಳನ್ನು ಅಂತರ್ಜಾಲದಲ್ಲಿ
ಅಳವಡಿಸಲು ಸಂಕ್ಷಿಪ್ತ ಮಾಹಿತಿ

ಯೋಜನೆಯ ಹೆಸರು:	ಪ್ರಧಾನಮಂತ್ರಿ ಕೃಷಿ ಸಿಂಚಾಯಿ ಯೋಜನೆ-ಇತರೆ ಉಪಚಾರಗಳು (PMKSY-OI)
ವರ್ಷ:	2022-23
ಕಾಮಗಾರಿಯ/ ಚಟುವಟಿಕೆಯ ಹೆಸರು:	ಕೃಷಿ ಹೊಂಡ
ಕಾಮಗಾರಿ/ಚಟುವಟಿಕೆಯ ಛಾಯಾ ಚಿತ್ರ (photo with Lat &Long)	
ಸರ್ವೆ ನಂಬರ್:	195
ಅಕ್ಷಾಂಶ ಮತ್ತು ರೇಖಾಂಶ:	16.513573 & 75.169927
ಗ್ರಾಮ:	ಕುಲಹಳ್ಳಿ
ತಾಲೂಕು:	ರಬಕವಿ ಬನಹಟ್ಟಿ
ಜಿಲ್ಲೆ:	ಬಾಗಲಕೋಟೆ
ಕಾಮಗಾರಿ/ ಚಟುವಟಿಕೆಯ ಅಂದಾಜು ಮೊತ್ತ (ರೂಪಾಯಿಗಳಲ್ಲಿ)	78734/-
ಕಾಮಗಾರಿ/ ಚಟುವಟಿಕೆಯ ಕುರಿತು ಸಂಕ್ಷಿಪ್ತ ವಿವರ (ಸಮುದಾಯ ಕಾಮಗಾರಿಯಾಗಿದ್ದರೆ ಅಂದಾಜು ನೀರು ಸಂಗ್ರಹಣೆ (Cubic Meter), ರಕ್ಷಣಾತ್ಮಕ ನೀರಾವರಿ ಪ್ರದೇಶ, ಫಲಾನುಭವಿಗಳ ಸಂಖ್ಯೆ ವೈಯಕ್ತಿಕ ಕಾಮಗಾರಿಯಾಗಿದ್ದರೆ, ಫಲಾನುಭವಿ ಹೆಸರು, ಚಟುವಟಿಕೆಯಿಂದ ಪಡೆಯುತ್ತಿರುವ ಲಾಭ)	<p>ಕೃಷಿಹೊಂಡ</p> <p>ಶ್ರೀ ರಾಚಪ್ಪ ತಂಬಾಕು</p> <p>ಸಂದಿಗ್ಧ ಹಂತಗಳಲ್ಲಿ ಬೆಳೆಗಳಿಗೆ ನೀರುಣಿಸಿ ಉತ್ತಮ ಇಳುವರಿ ಪಡೆಯಲು ಸಹಾಯವಾಗಿದೆ.</p>


ಅನುಬಂಧ

ಜಲಾನಯನ ಯೋಜನೆಗಳ ಚಟುವಟಿಕೆ/ಕಾಮಗಾರಿಗಳನ್ನು ಅಂತರ್ಜಾಲದಲ್ಲಿ
ಅಳವಡಿಸಲು ಸಂಕ್ಷಿಪ್ತ ಮಾಹಿತಿ

ಯೋಜನೆಯ ಹೆಸರು:	ಪ್ರಧಾನಮಂತ್ರಿ ಕೃಷಿ ಸಿಂಚಾಯಿ ಯೋಜನೆ-ಇತರೆ ಉಪಚಾರಗಳು (PMKSY-OI)
ವರ್ಷ:	2022-23
ಕಾಮಗಾರಿಯ/ ಚಟುವಟಿಕೆಯ ಹೆಸರು:	ಕೃಷಿ ಹೊಂಡ
ಕಾಮಗಾರಿ/ಚಟುವಟಿಕೆಯ ಛಾಯಾ ಚಿತ್ರ (photo with Lat &Long)	 <p>Latitude: 16.517227 Longitude: 75.181965 Elevation: 531.93±9 m Accuracy: 5.3 m Time: 03-06-2023 17:27 Note: paddmavva kamble</p>
ಸರ್ವೆ ನಂಬರ್:	156/5
ಅಕ್ಷಾಂಶ ಮತ್ತು ರೇಖಾಂಶ:	16.51722 & 75.1819
ಗ್ರಾಮ:	ಕುಲಹಳ್ಳಿ
ತಾಲೂಕು:	ರಬಕವಿ ಬನಹಟ್ಟಿ
ಜಿಲ್ಲೆ:	ಬಾಗಲಕೋಟೆ
ಕಾಮಗಾರಿ/ ಚಟುವಟಿಕೆಯ ಅಂದಾಜು ಮೊತ್ತ (ರೂಪಾಯಿಗಳಲ್ಲಿ)	78734/-
ಕಾಮಗಾರಿ/ ಚಟುವಟಿಕೆಯ ಕುರಿತು ಸಂಕ್ಷಿಪ್ತ ವಿವರ (ಸಮುದಾಯ ಕಾಮಗಾರಿಯಾಗಿದ್ದರೆ ಅಂದಾಜು ನೀರು ಸಂಗ್ರಹಣೆ (Cubic Meter), ರಕ್ಷಣಾತ್ಮಕ ನೀರಾವರಿ ಪ್ರದೇಶ, ಫಲಾನುಭವಿಗಳ ಸಂಖ್ಯೆ ವೈಯಕ್ತಿಕ ಕಾಮಗಾರಿಯಾಗಿದ್ದರೆ, ಫಲಾನುಭವಿ ಹೆಸರು, ಚಟುವಟಿಕೆಯಿಂದ ಪಡೆಯುತ್ತಿರುವ ಲಾಭ)	<p>ಕೃಷಿಹೊಂಡ</p> <p>ಶ್ರೀಮತಿ, ಪದವ್ವ. ಕಾಂಬಳೆ</p> <p>ಸಂದಿಗ್ಧ ಹಂತಗಳಲ್ಲಿ ಬೆಳೆಗಳಿಗೆ ನೀರುಣಿಸಿ ಉತ್ತಮ ಇಳುವರಿ ಪಡೆಯಲು ಸಹಾಯವಾಗಿದೆ.</p>


ಅನುಬಂಧ

ಜಲಾನಯನ ಯೋಜನೆಗಳ ಚಟುವಟಿಕೆ/ಕಾಮಗಾರಿಗಳನ್ನು ಅಂತರ್ಜಾಲದಲ್ಲಿ
ಅಳವಡಿಸಲು ಸಂಕ್ಷಿಪ್ತ ಮಾಹಿತಿ

ಯೋಜನೆಯ ಹೆಸರು:	ಪ್ರಧಾನಮಂತ್ರಿ ಕೃಷಿ ಸಿಂಚಾಯಿ ಯೋಜನೆ-ಇತರೆ ಉಪಚಾರಗಳು (PMKSY-OI)
ವರ್ಷ:	2022-23
ಕಾಮಗಾರಿಯ/ ಚಟುವಟಿಕೆಯ ಹೆಸರು:	ಕೃಷಿ ಹೊಂಡ
ಕಾಮಗಾರಿ/ಚಟುವಟಿಕೆಯ ಛಾಯಾ ಚಿತ್ರ (photo with Lat &Long)	 <p>Latitude: 16.494577 Longitude: 75.088032 Elevation: 544.97±10 m Accuracy: 6.5 m Time: 03-06-2023 16:31 Note: prasankumar desai</p> <p style="text-align: right; color: red; font-size: small;">Powered by NoteCam</p>
ಸರ್ವೆ ನಂಬರ್:	26/1
ಅಕ್ಷಾಂಶ ಮತ್ತು ರೇಖಾಂಶ:	16.494577 & 75.088032
ಗ್ರಾಮ:	ಹನಗಂಡಿ
ತಾಲೂಕು:	ಜಮಖಂಡಿ
ಜಿಲ್ಲೆ:	ಬಾಗಲಕೋಟೆ
ಕಾಮಗಾರಿ/ ಚಟುವಟಿಕೆಯ ಅಂದಾಜು ಮೊತ್ತ (ರೂಪಾಯಿಗಳಲ್ಲಿ)	78734/-
ಕಾಮಗಾರಿ/ ಚಟುವಟಿಕೆಯ ಕುರಿತು ಸಂಕ್ಷಿಪ್ತ ವಿವರ (ಸಮುದಾಯ ಕಾಮಗಾರಿಯಾಗಿದ್ದರೆ ಅಂದಾಜು ನೀರು ಸಂಗ್ರಹಣೆ (Cubic Meter), ರಕ್ಷಣಾತ್ಮಕ ನೀರಾವರಿ ಪ್ರದೇಶ, ಫಲಾನುಭವಿಗಳ ಸಂಖ್ಯೆ ವೈಯಕ್ತಿಕ ಕಾಮಗಾರಿಯಾಗಿದ್ದರೆ, ಫಲಾನುಭವಿ ಹೆಸರು, ಚಟುವಟಿಕೆಯಿಂದ ಪಡೆಯುತ್ತಿರುವ ಲಾಭ)	<p>ಕೃಷಿಹೊಂಡ</p> <p>ಶ್ರೀ.ಪ್ರಸನ್ ಕುಮಾರ ದೇಸಾಯಿ</p> <p>ಸಂದಿಗ್ಧ ಹಂತಗಳಲ್ಲಿ ಬೆಳೆಗಳಿಗೆ ನೀರುಣಿಸಿ ಉತ್ತಮ ಇಳುವರಿ ಪಡೆಯಲು ಸಹಾಯವಾಗಿದೆ.</p>

ಅನುಬಂಧ

ಜಲಾನಯನ ಯೋಜನೆಗಳ ಚಟುವಟಿಕೆ/ಕಾಮಗಾರಿಗಳನ್ನು ಅಂತರ್ಜಾಲದಲ್ಲಿ
ಅಳವಡಿಸಲು ಸಂಕ್ಷಿಪ್ತ ಮಾಹಿತಿ

ಯೋಜನೆಯ ಹೆಸರು:	ಪ್ರಧಾನಮಂತ್ರಿ ಕೃಷಿ ಸಿಂಚಾಯಿ ಯೋಜನೆ-ಇತರೆ ಉಪಚಾರಗಳು (PMKSY-OI)
ವರ್ಷ:	2022-23
ಕಾಮಗಾರಿಯ/ ಚಟುವಟಿಕೆಯ ಹೆಸರು:	ಕೃಷಿ ಹೊಂಡ
ಕಾಮಗಾರಿ/ಚಟುವಟಿಕೆಯ ಛಾಯಾ ಚಿತ್ರ (photo with Lat &Long)	 <p>Latitude: 16.71755 Longitude: 75.451349 Altitude: 560.55±8 m Accuracy: 9.5 m Time: 03-23-2023 09:43 Note: kurgod.shreeshil.b.biradar</p> <p style="text-align: right; color: red; font-size: small;">Powered by NoteCam</p>
ಸರ್ವೆ ನಂಬರ್:	48
ಅಕ್ಷಾಂಶ ಮತ್ತು ರೇಖಾಂಶ:	16.71755 & 75.4513
ಗ್ರಾಮ:	ಕುರಗೋಡ
ತಾಲ್ಲೂಕು:	ಜಮಖಂಡಿ
ಜಿಲ್ಲೆ:	ಬಾಗಲಕೋಟೆ
ಕಾಮಗಾರಿ/ ಚಟುವಟಿಕೆಯ ಅಂದಾಜು ಮೊತ್ತ (ರೂಪಾಯಿಗಳಲ್ಲಿ)	78734/-
ಕಾಮಗಾರಿ/ ಚಟುವಟಿಕೆಯ ಕುರಿತು ಸಂಕ್ಷಿಪ್ತ ವಿವರ (ಸಮುದಾಯ ಕಾಮಗಾರಿಯಾಗಿದ್ದರೆ ಅಂದಾಜು ನೀರು ಸಂಗ್ರಹಣೆ (Cubic Meter), ರಕ್ಷಣಾತ್ಮಕ ನೀರಾವರಿ ಪ್ರದೇಶ, ಫಲಾನುಭವಿಗಳ ಸಂಖ್ಯೆ ವೈಯಕ್ತಿಕ ಕಾಮಗಾರಿಯಾಗಿದ್ದರೆ, ಫಲಾನುಭವಿ ಹೆಸರು, ಚಟುವಟಿಕೆಯಿಂದ ಪಡೆಯುತ್ತಿರುವ ಲಾಭ)	<p>ಕೃಷಿಹೊಂಡ</p> <p>ಶ್ರೀ, ಶ್ರೀಶೈಲ .ಬಿರಾದಾರ</p> <p>ಸಂದಿಗ್ಧ ಹಂತಗಳಲ್ಲಿ ಬೆಳೆಗಳಿಗೆ ನೀರುಣಿಸಿ ಉತ್ತಮ ಇಳುವರಿ ಪಡೆಯಲು ಸಹಾಯವಾಗಿದೆ.</p>

ಅನುಬಂಧ

ಜಲಾನಯನ ಯೋಜನೆಗಳ ಚಟುವಟಿಕೆ/ಕಾಮಗಾರಿಗಳನ್ನು ಅಂತರ್ಜಾಲದಲ್ಲಿ
ಅಳವಡಿಸಲು ಸಂಕ್ಷಿಪ್ತ ಮಾಹಿತಿ

ಯೋಜನೆಯ ಹೆಸರು:	ಪ್ರಧಾನಮಂತ್ರಿ ಕೃಷಿ ಸಿಂಚಾಯಿ ಯೋಜನೆ-ಇತರೆ ಉಪಚಾರಗಳು (PMKSY-OI)
ವರ್ಷ:	2022-23
ಕಾಮಗಾರಿಯ/ ಚಟುವಟಿಕೆಯ ಹೆಸರು:	ಕೃಷಿ ಹೊಂಡ
ಕಾಮಗಾರಿ/ಚಟುವಟಿಕೆಯ ಛಾಯಾ ಚಿತ್ರ (photo with Lat & Long)	 <p>Latitude: 16.685063 Longitude: 75.366359 Elevation: 574.24±6 m Accuracy: 7.7 m Time: 03-23-2023 10:41 Note: kurgod.manjuladevi.s.patil</p> <p style="text-align: right; color: red;">Powered by NoteCam</p>
ಸರ್ವೆ ನಂಬರ್:	23/8ಬ
ಅಕ್ಷಾಂಶ ಮತ್ತು ರೇಖಾಂಶ:	16.685063 & 75.366359
ಗ್ರಾಮ:	ಕುರಗೋಡ
ತಾಲೂಕು:	ರಬಕವಿ ಬನಹಟ್ಟಿ
ಜಿಲ್ಲೆ:	ಬಾಗಲಕೋಟೆ
ಕಾಮಗಾರಿ/ ಚಟುವಟಿಕೆಯ ಅಂದಾಜು ಮೊತ್ತ (ರೂಪಾಯಿಗಳಲ್ಲಿ)	78734/-
ಕಾಮಗಾರಿ/ ಚಟುವಟಿಕೆಯ ಕುರಿತು ಸಂಕ್ಷಿಪ್ತ ವಿವರ (ಸಮುದಾಯ ಕಾಮಗಾರಿಯಾಗಿದ್ದರೆ ಅಂದಾಜು ನೀರು ಸಂಗ್ರಹಣೆ (Cubic Meter), ರಕ್ಷಣಾತ್ಮಕ ನೀರಾವರಿ ಪ್ರದೇಶ, ಫಲಾನುಭವಿಗಳ ಸಂಖ್ಯೆ ವೈಯಕ್ತಿಕ ಕಾಮಗಾರಿಯಾಗಿದ್ದರೆ, ಫಲಾನುಭವಿ ಹೆಸರು, ಚಟುವಟಿಕೆಯಿಂದ ಪಡೆಯುತ್ತಿರುವ ಲಾಭ)	<p>ಕೃಷಿಹೊಂಡ</p> <p>ಶ್ರೀಮತಿ.ಮಜುಳಾದೇವಿ ಪಾಟೀಲ</p> <p>ಸಂದಿಗ್ಧ ಹಂತಗಳಲ್ಲಿ ಬೆಳೆಗಳಿಗೆ ನೀರುಣಿಸಿ ಉತ್ತಮ ಇಳುವರಿ ಪಡೆಯಲು ಸಹಾಯವಾಗಿದೆ.</p>

ಜಲಾನಯನ ಯೋಜನೆಗಳ ಚಟುವಟಿಕೆ/ಕಾಮಗಾರಿಗಳನ್ನು ಅಂತರ್ಜಾಲದಲ್ಲಿ
ಅಳವಡಿಸಲು ಸಂಕ್ಷಿಪ್ತ ಮಾಹಿತಿ

ಯೋಜನೆಯ ಹೆಸರು:	ಪ್ರಧಾನಮಂತ್ರಿ ಕೃಷಿ ಸಿಂಚಾಯಿ ಯೋಜನೆ-ಇತರೆ ಉಪಚಾರಗಳು (PMKSY-OI)
ವರ್ಷ:	2022-23
ಕಾಮಗಾರಿಯ/ ಚಟುವಟಿಕೆಯ ಹೆಸರು:	ಕೃಷಿ ಹೊಂಡ
ಕಾಮಗಾರಿ/ಚಟುವಟಿಕೆಯ ಛಾಯಾ ಚಿತ್ರ (photo with Lat &Long)	 <p>Latitude: 16.693265 Longitude: 75.369692 Altitude: 521.63±4 m Accuracy: 4.4 m Time: 06-29-2023 08:59 Note: hirepadasalagi.ramappa</p> <p>Powered by NoteCam</p>
ಸರ್ವೆ ನಂಬರ್:	88/19
ಅಕ್ಷಾಂಶ ಮತ್ತು ರೇಖಾಂಶ:	16.69326 & 75.36969
ಗ್ರಾಮ:	ಹೀರೆಪಡಸಲಗಿ
ತಾಲ್ಲೂಕು:	ಜಮಖಂಡಿ
ಜಿಲ್ಲೆ:	ಬಾಗಲಕೋಟೆ
ಕಾಮಗಾರಿ/ ಚಟುವಟಿಕೆಯ ಅಂದಾಜು ಮೊತ್ತ (ರೂಪಾಯಿಗಳಲ್ಲಿ)	78734/-
ಕಾಮಗಾರಿ/ ಚಟುವಟಿಕೆಯ ಕುರಿತು ಸಂಕ್ಷಿಪ್ತ ವಿವರ (ಸಮುದಾಯ ಕಾಮಗಾರಿಯಾಗಿದ್ದರೆ ಅಂದಾಜು ನೀರು ಸಂಗ್ರಹಣೆ (Cubic Meter), ರಕ್ಷಣಾತ್ಮಕ ನೀರಾವರಿ ಪ್ರದೇಶ, ಫಲಾನುಭವಿಗಳ ಸಂಖ್ಯೆ ವೈಯಕ್ತಿಕ ಕಾಮಗಾರಿಯಾಗಿದ್ದರೆ, ಫಲಾನುಭವಿ ಹೆಸರು, ಚಟುವಟಿಕೆಯಿಂದ ಪಡೆಯುತ್ತಿರುವ ಲಾಭ)	<p>ಕೃಷಿಹೊಂಡ</p> <p>ಶ್ರೀ.ಅಶೋಕ ರಾಮಪ್ಪ ಹಿಪ್ಪರಗಿ</p> <p>ಸಂದಿಗ್ಧ ಹಂತಗಳಲ್ಲಿ ಬೆಳೆಗಳಿಗೆ ನೀರುಣಿಸಿ ಉತ್ತಮ ಇಳುವರಿ ಪಡೆಯಲು ಸಹಾಯವಾಗಿದೆ</p>

ಅನುಬಂಧ

ಜಲಾನಯನ ಯೋಜನೆಗಳ ಚಟುವಟಿಕೆ/ಕಾಮಗಾರಿಗಳನ್ನು ಅಂತರ್ಜಾಲದಲ್ಲಿ
ಅಳವಡಿಸಲು ಸಂಕ್ಷಿಪ್ತ ಮಾಹಿತಿ

ಯೋಜನೆಯ ಹೆಸರು:	ಪ್ರಧಾನಮಂತ್ರಿ ಕೃಷಿ ಸಿಂಚಾಯಿ ಯೋಜನೆ-ಇತರೆ ಉಪಚಾರಗಳು (PMKSY-OI)
ವರ್ಷ:	2022-23
ಕಾಮಗಾರಿಯ/ ಚಟುವಟಿಕೆಯ ಹೆಸರು:	ಕೃಷಿ ಹೊಂಡ
ಕಾಮಗಾರಿ/ಚಟುವಟಿಕೆಯ ಛಾಯಾ ಚಿತ್ರ (photo with Lat &Long)	 <p>Latitude: 16.693278 Longitude: 75.369703 Elevation: 596.93±6 m Accuracy: 4.7 m Time: 06-29-2023 09:02 Note: tungal.kalashetti.lalita</p> <p style="text-align: right; color: red; font-size: small;">Powered by NoteSam</p>
ಸರ್ವೆ ನಂಬರ್:	417/14
ಅಕ್ಷಾಂಶ ಮತ್ತು ರೇಖಾಂಶ:	16.693278 & 75.369703
ಗ್ರಾಮ:	ತುಂಗಳ
ತಾಲೂಕು:	ಜಮಖಂಡಿ
ಜಿಲ್ಲೆ:	ಬಾಗಲಕೋಟೆ
ಕಾಮಗಾರಿ/ ಚಟುವಟಿಕೆಯ ಅಂದಾಜು ಮೊತ್ತ (ರೂಪಾಯಿಗಳಲ್ಲಿ)	78734/-
ಕಾಮಗಾರಿ/ ಚಟುವಟಿಕೆಯ ಕುರಿತು ಸಂಕ್ಷಿಪ್ತ ವಿವರ (ಸಮುದಾಯ ಕಾಮಗಾರಿಯಾಗಿದ್ದರೆ ಅಂದಾಜು ನೀರು ಸಂಗ್ರಹಣೆ (Cubic Meter), ರಕ್ಷಣಾತ್ಮಕ ನೀರಾವರಿ ಪ್ರದೇಶ, ಫಲಾನುಭವಿಗಳ ಸಂಖ್ಯೆ ವೈಯಕ್ತಿಕ ಕಾಮಗಾರಿಯಾಗಿದ್ದರೆ, ಫಲಾನುಭವಿ ಹೆಸರು, ಚಟುವಟಿಕೆಯಿಂದ ಪಡೆಯುತ್ತಿರುವ ಲಾಭ)	<p>ಕೃಷಿಹೊಂಡ</p> <p>ಶ್ರೀಮತಿ.ಲಲಿತಾ ಕಲಶೆಟ್ಟಿ</p> <p>ಸಂದಿಗ್ಧ ಹಂತಗಳಲ್ಲಿ ಬೆಳೆಗಳಿಗೆ ನೀರುಣಿಸಿ ಉತ್ತಮ ಇಳುವರಿ ಪಡೆಯಲು ಸಹಾಯವಾಗಿದೆ</p>

ಅನುಬಂಧ

ಜಲಾನಯನ ಯೋಜನೆಗಳ ಚಟುವಟಿಕೆ/ಕಾಮಗಾರಿಗಳನ್ನು ಅಂತರ್ಜಾಲದಲ್ಲಿ
ಅಳವಡಿಸಲು ಸಂಕ್ಷಿಪ್ತ ಮಾಹಿತಿ

ಯೋಜನೆಯ ಹೆಸರು:	ಪ್ರಧಾನಮಂತ್ರಿ ಕೃಷಿ ಸಿಂಚಾಯಿ ಯೋಜನೆ-ಇತರೆ ಉಪಚಾರಗಳು (PMKSY-OI)
ವರ್ಷ:	2022-23
ಕಾಮಗಾರಿಯ/ ಚಟುವಟಿಕೆಯ ಹೆಸರು:	ಕೃಷಿ ಹೊಂಡ
ಕಾಮಗಾರಿ/ಚಟುವಟಿಕೆಯ ಛಾಯಾ ಚಿತ್ರ (photo with Lat &Long)	 <p>Latitude: 16.477908 Longitude: 75.347178 Elevation: 573.57±9 m Accuracy: 8.3 m Time: 27-03-2023 14:43 Note: ನಂದೆಪ್ಪ ಬೂಸಾನಿ117/3</p>
ಸರ್ವೆ ನಂಬರ್:	117/3
ಅಕ್ಷಾಂಶ ಮತ್ತು ರೇಖಾಂಶ:	16.477908 & 75.347178
ಗ್ರಾಮ:	ಗಣಿ
ತಾಲ್ಲೂಕು:	ಜಮಖಂಡಿ
ಜಿಲ್ಲೆ:	ಬಾಗಲಕೋಟೆ
ಕಾಮಗಾರಿ/ ಚಟುವಟಿಕೆಯ ಅಂದಾಜು ಮೊತ್ತ (ರೂಪಾಯಿಗಳಲ್ಲಿ)	78734/-
ಕಾಮಗಾರಿ/ ಚಟುವಟಿಕೆಯ ಕುರಿತು ಸಂಕ್ಷಿಪ್ತ ವಿವರ (ಸಮುದಾಯ ಕಾಮಗಾರಿಯಾಗಿದ್ದರೆ ಅಂದಾಜು ನೀರು ಸಂಗ್ರಹಣೆ (Cubic Meter), ರಕ್ಷಣಾತ್ಮಕ ನೀರಾವರಿ ಪ್ರದೇಶ, ಫಲಾನುಭವಿಗಳ ಸಂಖ್ಯೆ ವೈಯಕ್ತಿಕ ಕಾಮಗಾರಿಯಾಗಿದ್ದರೆ, ಫಲಾನುಭವಿ ಹೆಸರು, ಚಟುವಟಿಕೆಯಿಂದ ಪಡೆಯುತ್ತಿರುವ ಲಾಭ)	ಕೃಷಿಹೊಂಡ ಶ್ರೀ.ನಂದೆಪ್ಪ ಲಕ್ಕಪ್ಪ ಬೂಸಾನಿ ಸಂದಿಗ್ಧ ಹಂತಗಳಲ್ಲಿ ಬೆಳೆಗಳಿಗೆ ನೀರುಣಿಸಿ ಉತ್ತಮ ಇಳುವರಿ ಪಡೆಯಲು ಸಹಾಯವಾಗಿದೆ

ಅನುಬಂಧ

ಜಲಾನಯನ ಯೋಜನೆಗಳ ಚಟುವಟಿಕೆ/ಕಾಮಗಾರಿಗಳನ್ನು ಅಂತರ್ಜಾಲದಲ್ಲಿ
ಅಳವಡಿಸಲು ಸಂಕ್ಷಿಪ್ತ ಮಾಹಿತಿ


ಯೋಜನೆಯ ಹೆಸರು:	ಪ್ರಧಾನಮಂತ್ರಿ ಕೃಷಿ ಸಿಂಚಾಯಿ ಯೋಜನೆ-ಇತರೆ ಉಪಚಾರಗಳು (PMKSY-OI)
ವರ್ಷ:	2022-23
ಕಾಮಗಾರಿಯ/ ಚಟುವಟಿಕೆಯ ಹೆಸರು:	ಕೃಷಿ ಹೊಂಡ
ಕಾಮಗಾರಿ/ಚಟುವಟಿಕೆಯ ಛಾಯಾ ಚಿತ್ರ (photo with Lat &Long)	 <p>Latitude: 16.477618 Longitude: 75.347163 Elevation: 564.87±8 m Accuracy: 300.0 m Time: 27-03-2023 14:48 Note: ವಿಠಲ ಗಿರಗಾಂವಿ ಕೊಣ್ಣೂರು</p>
ಸರ್ವೆ ನಂಬರ್:	111/10
ಅಕ್ಷಾಂಶ ಮತ್ತು ರೇಖಾಂಶ:	16.477618 & 75.347163
ಗ್ರಾಮ:	ಕೊಣ್ಣೂರು
ತಾಲೂಕು:	ಜಮಖಂಡಿ
ಜಿಲ್ಲೆ:	ಬಾಗಲಕೋಟೆ
ಕಾಮಗಾರಿ/ ಚಟುವಟಿಕೆಯ ಅಂದಾಜು ಮೊತ್ತ (ರೂಪಾಯಿಗಳಲ್ಲಿ)	78734/-
ಕಾಮಗಾರಿ/ ಚಟುವಟಿಕೆಯ ಕುರಿತು ಸಂಕ್ಷಿಪ್ತ ವಿವರ (ಸಮುದಾಯ ಕಾಮಗಾರಿಯಾಗಿದ್ದರೆ ಅಂದಾಜು ನೀರು ಸಂಗ್ರಹಣೆ (Cubic Meter), ರಕ್ಷಣಾತ್ಮಕ ನೀರಾವರಿ ಪ್ರದೇಶ, ಫಲಾನುಭವಿಗಳ ಸಂಖ್ಯೆ ವೈಯಕ್ತಿಕ ಕಾಮಗಾರಿಯಾಗಿದ್ದರೆ, ಫಲಾನುಭವಿ ಹೆಸರು, ಚಟುವಟಿಕೆಯಿಂದ ಪಡೆಯುತ್ತಿರುವ ಲಾಭ)	<p>ಕೃಷಿಹೊಂಡ</p> <p>ಶ್ರೀ.ವಿಠಲ ಗಿರಗಾಂವಿ</p> <p>ಸಂದಿಗ್ಧ ಹಂತಗಳಲ್ಲಿ ಬೆಳೆಗಳಿಗೆ ನೀರುಣಿಸಿ ಉತ್ತಮ ಇಳುವರಿ ಪಡೆಯಲು ಸಹಾಯವಾಗಿದೆ</p>

ಅನುಬಂಧ

ಜಲಾನಯನ ಯೋಜನೆಗಳ ಚಟುವಟಿಕೆ/ಕಾಮಗಾರಿಗಳನ್ನು ಅಂತರ್ಜಾಲದಲ್ಲಿ
ಅಳವಡಿಸಲು ಸಂಕ್ಷಿಪ್ತ ಮಾಹಿತಿ


ಯೋಜನೆಯ ಹೆಸರು:	ಪ್ರಧಾನಮಂತ್ರಿ ಕೃಷಿ ಸಿಂಚಾಯಿ ಯೋಜನೆ-ಇತರೆ ಉಪಚಾರಗಳು (PMKSY-OI)
ವರ್ಷ:	2022-23
ಕಾಮಗಾರಿಯ/ ಚಟುವಟಿಕೆಯ ಹೆಸರು:	ಕೃಷಿ ಹೊಂಡ
ಕಾಮಗಾರಿ/ಚಟುವಟಿಕೆಯ ಛಾಯಾ ಚಿತ್ರ (photo with Lat &Long)	 <p>Latitude: 16.717147 Longitude: 75.454624 Elevation: 651.44±5 m Accuracy: 10.6 m Time: 06-04-2023 14:40 Note: todalabagi.simppi</p> <p style="text-align: right; color: red; font-size: small;">Powered by NoteCam</p>
ಸರ್ವೆ ನಂಬರ್:	162/4
ಅಕ್ಷಾಂಶ ಮತ್ತು ರೇಖಾಂಶ:	16.71714 & 75.4546
ಗ್ರಾಮ:	ತೊದಲಬಾಗಿ
ತಾಲ್ಲೂಕು:	ಜಮಖಂಡಿ
ಜಿಲ್ಲೆ:	ಬಾಗಲಕೋಟೆ
ಕಾಮಗಾರಿ/ ಚಟುವಟಿಕೆಯ ಅಂದಾಜು ಮೊತ್ತ (ರೂಪಾಯಿಗಳಲ್ಲಿ)	78734/-
ಕಾಮಗಾರಿ/ ಚಟುವಟಿಕೆಯ ಕುರಿತು ಸಂಕ್ಷಿಪ್ತ ವಿವರ (ಸಮುದಾಯ ಕಾಮಗಾರಿಯಾಗಿದ್ದರೆ ಅಂದಾಜು ನೀರು ಸಂಗ್ರಹಣೆ (Cubic Meter), ರಕ್ಷಣಾತ್ಮಕ ನೀರಾವರಿ ಪ್ರದೇಶ, ಫಲಾನುಭವಿಗಳ ಸಂಖ್ಯೆ ವೈಯಕ್ತಿಕ ಕಾಮಗಾರಿಯಾಗಿದ್ದರೆ, ಫಲಾನುಭವಿ ಹೆಸರು, ಚಟುವಟಿಕೆಯಿಂದ ಪಡೆಯುತ್ತಿರುವ ಲಾಭ)	<p>ಕೃಷಿಹೊಂಡ</p> <p>ಶ್ರೀ.ವಿಠಲ ಸಿಂಪಿ</p> <p>ಸಂದಿಗ್ಧ ಹಂತಗಳಲ್ಲಿ ಬೆಳೆಗಳಿಗೆ ನೀರುಣಿಸಿ ಉತ್ತಮ ಇಳುವರಿ ಪಡೆಯಲು ಸಹಾಯವಾಗಿದೆ</p>

ಜಲಾನಯನ ಯೋಜನೆಗಳ ಚಟುವಟಿಕೆ/ಕಾಮಗಾರಿಗಳನ್ನು ಅಂತರ್ಜಾಲದಲ್ಲಿ
ಅಳವಡಿಸಲು ಸಂಕ್ಷಿಪ್ತ ಮಾಹಿತಿ

ಯೋಜನೆಯ ಹೆಸರು:	ಪ್ರಧಾನಮಂತ್ರಿ ಕೃಷಿ ಸಿಂಚಾಯಿ ಯೋಜನೆ-ಇತರೆ ಉಪಚಾರಗಳು (PMKSY-OI)
ವರ್ಷ:	2022-23
ಕಾಮಗಾರಿಯ/ ಚಟುವಟಿಕೆಯ ಹೆಸರು:	ಕೃಷಿ ಹೊಂಡ
ಕಾಮಗಾರಿ/ಚಟುವಟಿಕೆಯ ಛಾಯಾ ಚಿತ್ರ (photo with Lat &Long)	 <p>GPS Map Camera Gothe, Karnataka, India PCFM+475, Kalbilagi Rd, Gothe, Karnataka 587330, India Lat 16.722393° Long 75.432882° 08/09/23 09:37 AM GMT +05:30</p>
ಸರ್ವೆ ನಂಬರ್:	340/2
ಅಕ್ಷಾಂಶ ಮತ್ತು ರೇಖಾಂಶ:	16.722393 & 75.432882
ಗ್ರಾಮ:	ಗೋರೆ
ತಾಲ್ಲೂಕು:	ಜಮಖಂಡಿ
ಜಿಲ್ಲೆ:	ಬಾಗಲಕೋಟೆ
ಕಾಮಗಾರಿ/ ಚಟುವಟಿಕೆಯ ಅಂದಾಜು ಮೊತ್ತ (ರೂಪಾಯಿಗಳಲ್ಲಿ)	78734/-
ಕಾಮಗಾರಿ/ ಚಟುವಟಿಕೆಯ ಕುರಿತು ಸಂಕ್ಷಿಪ್ತ ವಿವರ (ಸಮುದಾಯ ಕಾಮಗಾರಿಯಾಗಿದ್ದರೆ ಅಂದಾಜು ನೀರು ಸಂಗ್ರಹಣೆ (Cubic Meter), ರಕ್ಷಣಾತ್ಮಕ ನೀರಾವರಿ ಪ್ರದೇಶ, ಫಲಾನುಭವಿಗಳ ಸಂಖ್ಯೆ ವೈಯಕ್ತಿಕ ಕಾಮಗಾರಿಯಾಗಿದ್ದರೆ, ಫಲಾನುಭವಿ ಹೆಸರು, ಚಟುವಟಿಕೆಯಿಂದ ಪಡೆಯುತ್ತಿರುವ ಲಾಭ)	<p>ಕೃಷಿಹೊಂಡ</p> <p>ಶ್ರೀ ಕಾಸಪ್ಪ ಅನಂತಪುರ</p> <p>ಸಂದಿಗ್ಧ ಹಂತಗಳಲ್ಲಿ ಬೆಳೆಗಳಿಗೆ ನೀರುಣಿಸಿ ಉತ್ತಮ ಇಳುವರಿ ಪಡೆಯಲು ಸಹಾಯವಾಗಿದೆ</p>

ಅನುಬಂಧ

ಜಲಾನಯನ ಯೋಜನೆಗಳ ಚಟುವಟಿಕೆ/ಕಾಮಗಾರಿಗಳನ್ನು ಅಂತರ್ಜಾಲದಲ್ಲಿ
ಅಳವಡಿಸಲು ಸಂಕ್ಷಿಪ್ತ ಮಾಹಿತಿ


ಯೋಜನೆಯ ಹೆಸರು:	ಪ್ರಧಾನಮಂತ್ರಿ ಕೃಷಿ ಸಿಂಚಾಯಿ ಯೋಜನೆ-ಇತರೆ ಉಪಚಾರಗಳು (PMKSY-OI)
ವರ್ಷ:	2022-23
ಕಾಮಗಾರಿಯ/ ಚಟುವಟಿಕೆಯ ಹೆಸರು:	ಕೃಷಿ ಹೊಂಡ
ಕಾಮಗಾರಿ/ಚಟುವಟಿಕೆಯ ಛಾಯಾ ಚಿತ್ರ (photo with Lat &Long)	 <p>Latitude: 16.495245 Longitude: 75.052267 Accuracy: 85.6 m Time: 07-09-2023 16:34 Note: Gurabasappa Urabinavar</p> <p style="text-align: right; color: red;">Powered by NotsCam</p>
ಸರ್ವೆ ನಂಬರ್:	78/6
ಅಕ್ಷಾಂಶ ಮತ್ತು ರೇಖಾಂಶ:	16.49524 & 75.05226
ಗ್ರಾಮ:	ಚಿಮ್ಮಡ
ತಾಲ್ಲೂಕು:	ರಬಕವಿ ಬನಹಟ್ಟಿ
ಜಿಲ್ಲೆ:	ಬಾಗಲಕೋಟೆ
ಕಾಮಗಾರಿ/ ಚಟುವಟಿಕೆಯ ಅಂದಾಜು ಮೊತ್ತ (ರೂಪಾಯಿಗಳಲ್ಲಿ)	78734/-
ಕಾಮಗಾರಿ/ ಚಟುವಟಿಕೆಯ ಕುರಿತು ಸಂಕ್ಷಿಪ್ತ ವಿವರ (ಸಮುದಾಯ ಕಾಮಗಾರಿಯಾಗಿದ್ದರೆ ಅಂದಾಜು ನೀರು ಸಂಗ್ರಹಣೆ (Cubic Meter), ರಕ್ಷಣಾತ್ಮಕ ನೀರಾವರಿ ಪ್ರದೇಶ, ಫಲಾನುಭವಿಗಳ ಸಂಖ್ಯೆ ವೈಯಕ್ತಿಕ ಕಾಮಗಾರಿಯಾಗಿದ್ದರೆ, ಫಲಾನುಭವಿ ಹೆಸರು, ಚಟುವಟಿಕೆಯಿಂದ ಪಡೆಯುತ್ತಿರುವ ಲಾಭ)	<p>ಕೃಷಿಹೊಂಡ</p> <p>ಶ್ರೀ. ಗುರುಬಸಪ್ಪ ಉರಿಬಿನವರ</p> <p>ಸಂದಿಗ್ಧ ಹಂತಗಳಲ್ಲಿ ಬೆಳೆಗಳಿಗೆ ನೀರುಣಿಸಿ ಉತ್ತಮ ಇಳುವರಿ ಪಡೆಯಲು ಸಹಾಯವಾಗಿದೆ</p>

ಜಲಾನಯನ ಯೋಜನೆಗಳ ಚಟುವಟಿಕೆ/ಕಾಮಗಾರಿಗಳನ್ನು ಅಂತರ್ಜಾಲದಲ್ಲಿ
ಅಳವಡಿಸಲು ಸಂಕ್ಷಿಪ್ತ ಮಾಹಿತಿ

ಯೋಜನೆಯ ಹೆಸರು:	ಪ್ರಧಾನಮಂತ್ರಿ ಕೃಷಿ ಸಿಂಚಾಯಿ ಯೋಜನೆ-ಇತರೆ ಉಪಚಾರಗಳು (PMKSY-OI)
ವರ್ಷ:	2022-23
ಕಾಮಗಾರಿಯ/ ಚಟುವಟಿಕೆಯ ಹೆಸರು:	ಕೃಷಿ ಹೊಂಡ
ಕಾಮಗಾರಿ/ಚಟುವಟಿಕೆಯ ಛಾಯಾ ಚಿತ್ರ (photo with Lat &Long)	
ಸರ್ವೆ ನಂಬರ್:	268/8
ಅಕ್ಷಾಂಶ ಮತ್ತು ರೇಖಾಂಶ:	16.65213 & 75.387507
ಗ್ರಾಮ:	ಸಾವಳಗಿ
ತಾಲ್ಲೂಕು:	ಜಮಖಂಡಿ
ಜಿಲ್ಲೆ:	ಬಾಗಲಕೋಟೆ
ಕಾಮಗಾರಿ/ ಚಟುವಟಿಕೆಯ ಅಂದಾಜು ಮೊತ್ತ (ರೂಪಾಯಿಗಳಲ್ಲಿ)	78734/-
ಕಾಮಗಾರಿ/ ಚಟುವಟಿಕೆಯ ಕುರಿತು ಸಂಕ್ಷಿಪ್ತ ವಿವರ (ಸಮುದಾಯ ಕಾಮಗಾರಿಯಾಗಿದ್ದರೆ ಅಂದಾಜು ನೀರು ಸಂಗ್ರಹಣೆ (Cubic Meter), ರಕ್ಷಣಾತ್ಮಕ ನೀರಾವರಿ ಪ್ರದೇಶ, ಫಲಾನುಭವಿಗಳ ಸಂಖ್ಯೆ ವೈಯಕ್ತಿಕ ಕಾಮಗಾರಿಯಾಗಿದ್ದರೆ, ಫಲಾನುಭವಿ ಹೆಸರು, ಚಟುವಟಿಕೆಯಿಂದ ಪಡೆಯುತ್ತಿರುವ ಲಾಭ)	<p>ಕೃಷಿಹೊಂಡ</p> <p>ಶ್ರೀ, ಲಕ್ಷ್ಮಣ ಸಂಗಪ್ಪ ಚವಾಣ</p> <p>ಸಂದಿಗ್ಧ ಹಂತಗಳಲ್ಲಿ ಬೆಳೆಗಳಿಗೆ ನೀರುಣಿಸಿ ಉತ್ತಮ ಇಳುವರಿ ಪಡೆಯಲು ಸಹಾಯವಾಗಿದೆ</p>

ಅನುಬಂಧ

ಜಲಾನಯನ ಯೋಜನೆಗಳ ಚಟುವಟಿಕೆ/ಕಾಮಗಾರಿಗಳನ್ನು ಅಂತರ್ಜಾಲದಲ್ಲಿ
ಅಳವಡಿಸಲು ಸಂಕ್ಷಿಪ್ತ ಮಾಹಿತಿ

ಯೋಜನೆಯ ಹೆಸರು:	ಪ್ರಧಾನಮಂತ್ರಿ ಕೃಷಿ ಸಿಂಚಾಯಿ ಯೋಜನೆ-ಇತರೆ ಉಪಚಾರಗಳು (PMKSY-OI)
ವರ್ಷ:	2022-23
ಕಾಮಗಾರಿಯ/ ಚಟುವಟಿಕೆಯ ಹೆಸರು:	ಕೃಷಿ ಹೊಂಡ
ಕಾಮಗಾರಿ/ಚಟುವಟಿಕೆಯ ಛಾಯಾ ಚಿತ್ರ (photo with Lat &Long)	 <p>Latitude: 16.676009 Longitude: 75.329159 Elevation: 569.16±7 m Accuracy: 19.1 m Time: 09-08-2023 12:10 Note: ಸಾವಳಗಿ ಶಂಕರ್.ವಿ. ಪವಾರ್</p> <p style="text-align: right; color: red;">Powered by NoteCam</p>
ಸರ್ವೆ ನಂಬರ್:	19/4
ಅಕ್ಷಾಂಶ ಮತ್ತು ರೇಖಾಂಶ:	16.676009 & 75.329159
ಗ್ರಾಮ:	ಸಾವಳಗಿ
ತಾಲ್ಲೂಕು:	ಜಮಖಂಡಿ
ಜಿಲ್ಲೆ:	ಬಾಗಲಕೋಟೆ
ಕಾಮಗಾರಿ/ ಚಟುವಟಿಕೆಯ ಅಂದಾಜು ಮೊತ್ತ (ರೂಪಾಯಿಗಳಲ್ಲಿ)	78734/-
ಕಾಮಗಾರಿ/ ಚಟುವಟಿಕೆಯ ಕುರಿತು ಸಂಕ್ಷಿಪ್ತ ವಿವರ (ಸಮುದಾಯ ಕಾಮಗಾರಿಯಾಗಿದ್ದರೆ ಅಂದಾಜು ನೀರು ಸಂಗ್ರಹಣೆ (Cubic Meter), ರಕ್ಷಣಾತ್ಮಕ ನೀರಾವರಿ ಪ್ರದೇಶ, ಫಲಾನುಭವಿಗಳ ಸಂಖ್ಯೆ ವೈಯಕ್ತಿಕ ಕಾಮಗಾರಿಯಾಗಿದ್ದರೆ, ಫಲಾನುಭವಿ ಹೆಸರು, ಚಟುವಟಿಕೆಯಿಂದ ಪಡೆಯುತ್ತಿರುವ ಲಾಭ)	<p>ಕೃಷಿಹೊಂಡ</p> <p>ಶ್ರೀ. ಶಂಕರರಾವ ಪವಾರ</p> <p>ಸಂದಿಗ್ಧ ಹಂತಗಳಲ್ಲಿ ಬೆಳೆಗಳಿಗೆ ನೀರುಣಿಸಿ ಉತ್ತಮ ಇಳುವರಿ ಪಡೆಯಲು ಸಹಾಯವಾಗಿದೆ</p>


ಅನುಬಂಧ

ಜಲಾನಯನ ಯೋಜನೆಗಳ ಚಟುವಟಿಕೆ/ಕಾಮಗಾರಿಗಳನ್ನು ಅಂತರ್ಜಾಲದಲ್ಲಿ
ಅಳವಡಿಸಲು ಸಂಕ್ಷಿಪ್ತ ಮಾಹಿತಿ

ಯೋಜನೆಯ ಹೆಸರು:	ಪ್ರಧಾನಮಂತ್ರಿ ಕೃಷಿ ಸಿಂಚಾಯಿ ಯೋಜನೆ-ಇತರೆ ಉಪಚಾರಗಳು (PMKSY-OI)
ವರ್ಷ:	2022-23
ಕಾಮಗಾರಿಯ/ ಚಟುವಟಿಕೆಯ ಹೆಸರು:	ಕೃಷಿ ಹೊಂಡ
ಕಾಮಗಾರಿ/ಚಟುವಟಿಕೆಯ ಛಾಯಾ ಚಿತ್ರ (photo with Lat &Long)	 <p>Latitude: 16.683731 Longitude: 75.288566 Elevation: 577.49±19 m Accuracy: 11.8 m Time: 09-08-2023 12:36 Note: tungal, ಪಾರ್ವತಿ, ನಾಕಮಾನ</p> <p style="text-align: right;"><i>Powered by NoteCam</i></p>
ಸರ್ವೆ ನಂಬರ್:	462/28
ಅಕ್ಷಾಂಶ ಮತ್ತು ರೇಖಾಂಶ:	16.683731 & 75.288566
ಗ್ರಾಮ:	ತುಂಗಳ
ತಾಲೂಕು:	ಜಮಖಂಡಿ
ಜಿಲ್ಲೆ:	ಬಾಗಲಕೋಟೆ
ಕಾಮಗಾರಿ/ ಚಟುವಟಿಕೆಯ ಅಂದಾಜು ಮೊತ್ತ (ರೂಪಾಯಿಗಳಲ್ಲಿ)	78734/-
ಕಾಮಗಾರಿ/ ಚಟುವಟಿಕೆಯ ಕುರಿತು ಸಂಕ್ಷಿಪ್ತ ವಿವರ (ಸಮುದಾಯ ಕಾಮಗಾರಿಯಾಗಿದ್ದರೆ ಅಂದಾಜು ನೀರು ಸಂಗ್ರಹಣೆ (Cubic Meter), ರಕ್ಷಣಾತ್ಮಕ ನೀರಾವರಿ ಪ್ರದೇಶ, ಫಲಾನುಭವಿಗಳ ಸಂಖ್ಯೆ ವೈಯಕ್ತಿಕ ಕಾಮಗಾರಿಯಾಗಿದ್ದರೆ, ಫಲಾನುಭವಿ ಹೆಸರು, ಚಟುವಟಿಕೆಯಿಂದ ಪಡೆಯುತ್ತಿರುವ ಲಾಭ)	<p>ಕೃಷಿಹೊಂಡ</p> <p>ಶ್ರೀಮತಿ, ಪಾರ್ವತಿ .ನಾಕಮಾನ</p> <p>ಸಂದಿಗ್ಧ ಹಂತಗಳಲ್ಲಿ ಬೆಳೆಗಳಿಗೆ ನೀರುಣಿಸಿ ಉತ್ತಮ ಇಳುವರಿ ಪಡೆಯಲು ಸಹಾಯವಾಗಿದೆ.</p>


ಅನುಬಂಧ

ಜಲಾನಯನ ಯೋಜನೆಗಳ ಚಟುವಟಿಕೆ/ಕಾಮಗಾರಿಗಳನ್ನು ಅಂತರ್ಜಾಲದಲ್ಲಿ
ಅಳವಡಿಸಲು ಸಂಕ್ಷಿಪ್ತ ಮಾಹಿತಿ

ಯೋಜನೆಯ ಹೆಸರು:	ಪ್ರಧಾನಮಂತ್ರಿ ಕೃಷಿ ಸಿಂಚಾಯಿ ಯೋಜನೆ-ಇತರೆ ಉಪಚಾರಗಳು (PMKSY-OI)
ವರ್ಷ:	2022-23
ಕಾಮಗಾರಿಯ/ ಚಟುವಟಿಕೆಯ ಹೆಸರು:	ಕೃಷಿ ಹೊಂಡ
ಕಾಮಗಾರಿ/ಚಟುವಟಿಕೆಯ ಛಾಯಾ ಚಿತ್ರ (photo with Lat &Long)	 <p>Latitude: 16.645197 Longitude: 75.381409 Elevation: 545.77±4 m Accuracy: 4.0 m Azimuth: 301° (NW) Pitch: -9.0° (-3.3°) Time: 03-21-2023 09:07 Note: Abusab R Jamkhandi Village-Hirepadasalagi</p> <p style="text-align: right; color: red;">Powered by AngleCam</p>
ಸರ್ವೆ ನಂಬರ್:	145/12
ಅಕ್ಷಾಂಶ ಮತ್ತು ರೇಖಾಂಶ:	16.64519 & 75.381409
ಗ್ರಾಮ:	ಅಡಿಹುಡಿ
ತಾಲ್ಲೂಕು:	ಜಮಖಂಡಿ
ಜಿಲ್ಲೆ:	ಬಾಗಲಕೋಟೆ
ಕಾಮಗಾರಿ/ ಚಟುವಟಿಕೆಯ ಅಂದಾಜು ಮೊತ್ತ (ರೂಪಾಯಿಗಳಲ್ಲಿ)	78734/-
ಕಾಮಗಾರಿ/ ಚಟುವಟಿಕೆಯ ಕುರಿತು ಸಂಕ್ಷಿಪ್ತ ವಿವರ (ಸಮುದಾಯ ಕಾಮಗಾರಿಯಾಗಿದ್ದರೆ ಅಂದಾಜು ನೀರು ಸಂಗ್ರಹಣೆ (Cubic Meter), ರಕ್ಷಣಾತ್ಮಕ ನೀರಾವರಿ ಪ್ರದೇಶ, ಫಲಾನುಭವಿಗಳ ಸಂಖ್ಯೆ ವೈಯಕ್ತಿಕ ಕಾಮಗಾರಿಯಾಗಿದ್ದರೆ, ಫಲಾನುಭವಿ ಹೆಸರು, ಚಟುವಟಿಕೆಯಿಂದ ಪಡೆಯುತ್ತಿರುವ ಲಾಭ)	<p>ಕೃಷಿಹೊಂಡ</p> <p>ಶ್ರೀ.ಅಬುಸಾಬ ಜಮಖಂಡಿ</p> <p>ಸಂದಿಗ್ಧ ಹಂತಗಳಲ್ಲಿ ಬೆಳೆಗಳಿಗೆ ನೀರುಣಿಸಿ ಉತ್ತಮ ಇಳುವರಿ ಪಡೆಯಲು ಸಹಾಯವಾಗಿದೆ</p>


ಅನುಬಂಧ

ಜಲಾನಯನ ಯೋಜನೆಗಳ ಚಟುವಟಿಕೆ/ಕಾಮಗಾರಿಗಳನ್ನು ಅಂತರ್ಜಾಲದಲ್ಲಿ
ಅಳವಡಿಸಲು ಸಂಕ್ಷಿಪ್ತ ಮಾಹಿತಿ

ಯೋಜನೆಯ ಹೆಸರು:	ಪ್ರಧಾನಮಂತ್ರಿ ಕೃಷಿ ಸಿಂಚಾಯಿ ಯೋಜನೆ-ಇತರೆ ಉಪಚಾರಗಳು (PMKSY-OI)
ವರ್ಷ:	2022-23
ಕಾಮಗಾರಿಯ/ ಚಟುವಟಿಕೆಯ ಹೆಸರು:	ಕೃಷಿ ಹೊಂಡ (Farm Pond)
ಕಾಮಗಾರಿ/ಚಟುವಟಿಕೆಯ ಛಾಯಾ ಚಿತ್ರ (photo with Lat &Long)	 <p>Latitude: 15.98193 Longitude: 76.153383 Elevation: 556.72±6 m Accuracy: 9.7 m Note: Amaresh F Talawar Ingalagi</p> <p style="text-align: right; color: red; font-size: small;">Powered by NoteCam</p>
ಸರ್ವೆ ನಂಬರ್:	51/1
ಅಕ್ಷಾಂಶ ಮತ್ತು ರೇಖಾಂಶ:	15.98193 & 76.153383
ಗ್ರಾಮ:	ಇಂಗಳಗಿ
ತಾಲೂಕು:	ಹುನಗುಂದ
ಜಿಲ್ಲೆ:	ಬಾಗಲಕೋಟೆ
ಕಾಮಗಾರಿ/ ಚಟುವಟಿಕೆಯ ಅಂದಾಜು ಮೊತ್ತ (ರೂಪಾಯಿಗಳಲ್ಲಿ)	66614.00
ಕಾಮಗಾರಿ/ ಚಟುವಟಿಕೆಯ ಕುರಿತು ಸಂಕ್ಷಿಪ್ತ ವಿವರ (ಸಮುದಾಯ ಕಾಮಗಾರಿಯಾಗಿದ್ದರೆ ಅಂದಾಜು ನೀರು ಸಂಗ್ರಹಣೆ (Cubic Meter), ರಕ್ಷಣಾತ್ಮಕ ನೀರಾವರಿ ಪ್ರದೇಶ, ಫಲಾನುಭವಿಗಳ ಸಂಖ್ಯೆ ವೈಯಕ್ತಿಕ ಕಾಮಗಾರಿಯಾಗಿದ್ದರೆ, ಫಲಾನುಭವಿ ಹೆಸರು, ಚಟುವಟಿಕೆಯಿಂದ ಪಡೆಯುತ್ತಿರುವ ಲಾಭ)	<p>ಈ ಕೃಷಿ ಹೊಂಡವು ಇಳಕಲ್ಲು ತಾಲೂಕಿನ ಇಂಗಳಗಿ ಗ್ರಾಮದ ಸರ್ವೆ ನಂ 51/1 6-04 ರಲ್ಲಿ ಶ್ರೀ ಅಮರೇಶ ಫ ತಳವಾರ ಇವರ ಹೊಲದಲ್ಲಿ 21X21X3 ಗಾತ್ರದ ಕೃಷಿ ಹೊಂಡ ನಿರ್ಮಿಸಿಕೊಂಡಿದ್ದು ಇದರಲ್ಲಿ 1.85 ಟಿ ಸಿ ಎಮ್ ನೀರು ಸಂಗ್ರಹಿಸಿ ಸುಮಾರು 1 ಎಕರದಲ್ಲಿ ವಾಣಿಜ್ಯ ಬೆಳೆಗಳಾದ ಮೆಣಸಿನಕಾಯಿ ಮತ್ತು ಈರುಳ್ಳಿ ಬೆಳೆಯನ್ನು ಹನಿ ನೀರಾವರಿ ಮೂಲಕ ಬೆಳೆದಿರುತ್ತಾರೆ</p>

ಅನುಬಂಧ

ಜಲಾನಯನ ಯೋಜನೆಗಳ ಚಟುವಟಿಕೆ/ಕಾಮಗಾರಿಗಳನ್ನು ಅಂತರ್ಜಾಲದಲ್ಲಿ
ಅಳವಡಿಸಲು ಸಂಕ್ಷಿಪ್ತ ಮಾಹಿತಿ

ಯೋಜನೆಯ ಹೆಸರು:	ಪ್ರಧಾನಮಂತ್ರಿ ಕೃಷಿ ಸಿಂಚಾಯಿ ಯೋಜನೆ-ಇತರೆ ಉಪಚಾರಗಳು (PMKSY-OI)
ವರ್ಷ:	2022-23
ಕಾಮಗಾರಿಯ/ ಚಟುವಟಿಕೆಯ ಹೆಸರು:	ಕೃಷಿ ಹೊಂಡ (Farm Pond)
ಕಾಮಗಾರಿ/ಚಟುವಟಿಕೆಯ ಛಾಯಾ ಚಿತ್ರ (photo with Lat &Long)	 <p>Latitude: 15.986709 Longitude: 76.147291 Elevation: 557.03±5 m Accuracy: 11.3 m Note: Mahantesh F Talawar Ingalagi</p> <p style="text-align: right; color: red; font-size: small;">Powered by NoteCam</p>
ಸರ್ವೆ ನಂಬರ್:	65/5
ಅಕ್ಷಾಂಶ ಮತ್ತು ರೇಖಾಂಶ:	15.986709 & 76.147291
ಗ್ರಾಮ:	ಇಂಗಳಗಿ
ತಾಲೂಕು:	ಹುನಗುಂದ
ಜಿಲ್ಲೆ:	ಬಾಗಲಕೋಟೆ
ಕಾಮಗಾರಿ/ ಚಟುವಟಿಕೆಯ ಅಂದಾಜು ಮೊತ್ತ (ರೂಪಾಯಿಗಳಲ್ಲಿ)	66614.00
ಕಾಮಗಾರಿ/ ಚಟುವಟಿಕೆಯ ಕುರಿತು ಸಂಕ್ಷಿಪ್ತ ವಿವರ (ಸಮುದಾಯ ಕಾಮಗಾರಿಯಾಗಿದ್ದರೆ ಅಂದಾಜು ನೀರು ಸಂಗ್ರಹಣೆ (Cubic Meter), ರಕ್ಷಣಾತ್ಮಕ ನೀರಾವರಿ ಪ್ರದೇಶ, ಫಲಾನುಭವಿಗಳ ಸಂಖ್ಯೆ ವೈಯಕ್ತಿಕ ಕಾಮಗಾರಿಯಾಗಿದ್ದರೆ, ಫಲಾನುಭವಿ ಹೆಸರು, ಚಟುವಟಿಕೆಯಿಂದ ಪಡೆಯುತ್ತಿರುವ ಲಾಭ)	<p>ಈ ಕೃಷಿ ಹೊಂಡವು ಇಳಕಲ್ಲ ತಾಲೂಕಿನ ಇಂಗಳಗಿ ಗ್ರಾಮದ ಸರ್ವೆ ನಂ 65/5 4-0 ರಲ್ಲಿ ಶ್ರೀ ಮಹಾಂತೇಶ ಫ ತಳವಾರ ಇವರ ಹೊಲದಲ್ಲಿ 21X21X3 ಗಾತ್ರದ ಕೃಷಿ ಹೊಂಡ ನಿರ್ಮಿಸಿಕೊಂಡಿದ್ದು ಇದರಲ್ಲಿ 1.85 ಟಿ ಸಿ ಎಮ್ ನೀರು ಸಂಗ್ರಹಿಸಿ ಸುಮಾರು 1 ಎಕರೆಯಲ್ಲಿ ವಾಣಿಜ್ಯ ಬೆಳೆಗಳಾದ ಮೆಣಸಿನಕಾಯಿ ಮತ್ತು ಈರುಳ್ಳಿ ಬೆಳೆಯನ್ನು ಹನಿ ನೀರಾವರಿ ಮೂಲಕ ಬೆಳೆದಿರುತ್ತಾರೆ.</p>

