




ಜಲಾನಯನ ಯೋಜನೆಗಳ ಚಟುವಟಿಕೆ/ಕಾಮಗಾರಿಗಳ ಸಂಕ್ಷಿಪ್ತ ಮಾಹಿತಿ

ಯೋಜನೆಯ ಹೆಸರು:	ಆರ್ ಕೆ ವಿ ವಾಯ್ ಸಿಡಿ
ವರ್ಷ:	2021-22
ಕಾಮಗಾರಿಯ/ಚಟುವಟಿಕೆಯ ಹೆಸರು:	ಕಿಂಡಿ ಆಣೆ ಕಟ್ಟು ಕಮ್ ತಡೆ ಆಣೆ ಕಟ್ಟು
ಕಾಮಗಾರಿ/ಚಟುವಟಿಕೆಯ ಛಾಯಾಚಿತ್ರ (photo with Lat & Long)	 <p>Latitude: 15.96979 Longitude: 74.779857 Elevation: 739.59±12 m Accuracy: 6.7 m Time: 15:46 Note: RKVY_CD_VIL-GAJAMINAHAL_TQ-BAILHONGAL_NAME-TAMMANNA_L_RAMANNAVAR_SY_NO-30</p>
ಸರ್ವೆ ನಂಬರ್:	30/11.
ಅಕ್ಷಾಂಶ ಮತ್ತು ರೇಖಾಂಶ:	15.96979N , 74.779857E
ಗ್ರಾಮ:	ಗಜಮನಾಳ
ತಾಲ್ಲೂಕು:	ಬೈಲಹೊಂಗಲ
ಜಿಲ್ಲೆ:	ಬೆಳಗಾವಿ
ಕಾಮಗಾರಿ/ಚಟುವಟಿಕೆಯ ಅಂದಾಜು ಮೊತ್ತ (ರೂಪಾಯಿಗಳಲ್ಲಿ)	495479/-
ಕಾಮಗಾರಿ/ಚಟುವಟಿಕೆಯ ಕುರಿತು ಸಂಕ್ಷಿಪ್ತ ವಿವರ (ಸಮುದಾಯ ಕಾಮಗಾರಿಯಾಗಿದ್ದರೆ ಅಂದಾಜು ನೀರು ಸಂಗ್ರಹಣೆ (Cubic Meter), ರಕ್ಷಣಾತ್ಮಕ ನೀರಾವರಿ ಪ್ರದೇಶ, ಫಲಾನುಭವಿಗಳ ಸಂಖ್ಯೆ, ವೈಯಕ್ತಿಕ ಕಾಮಗಾರಿಯಾಗಿದ್ದರೆ, ಫಲಾನುಭವಿ ಹೆಸರು, ಚಟುವಟಿಕೆಯಿಂದ ಪಡೆಯುತ್ತಿರುವ ಲಾಭ)	<p>ಸಮುದಾಯ ಕಾಮಗಾರಿ: ಅಂದಾಜು ನೀರು ಸಂಗ್ರಹಣೆ (Cubic Meter):- 490 Cubic Meter ರಕ್ಷಣಾತ್ಮಕ ನೀರಾವರಿ ಪ್ರದೇಶ:- 2-2.5 Ha ಫಲಾನುಭವಿಗಳ ಸಂಖ್ಯೆ:- 8 ಚಟುವಟಿಕೆಯಿಂದ ಪಡೆಯುತ್ತಿರುವ ಲಾಭ:- ಸದರಿ ಕಾಮಗಾರಿಯಿಂದ ಸುತ್ತಮುತ್ತಲಿನ ಕೊಳವೆ ಭಾವಿ ಹಾಗೂ ಭಾವಿಗಳ ನೀರಿನ ಮಟ್ಟ ಏರಿಕೆಯಾಗಿರುವುದು ಕಂಡು ಬಂದಿರುತ್ತದೆ ಹಾಗೂ ಬೆಳೆಯ ಸಂದಿಗ್ಧ ಪರಿಸ್ಥಿತಿಯಲ್ಲಿ ಸದರಿ ಕಾಮಗಾರಿಯ ನೀರನ್ನು ಬಳಸಿಕೊಳ್ಳುತ್ತಿದ್ದಾರೆ, ಹಾಗೂ ಜಾನುವಾರುಗಳಿಗೆ ಕುಡಿಯುವ ನೀರಿನ ಅನುಕೂಲವಾಗಿರುತ್ತದೆ.</p>

ಜಲಾನಯನ ಯೋಜನೆಗಳ ಚಟುವಟಿಕೆ/ಕಾಮಗಾರಿಗಳ ಸಂಕ್ಷಿಪ್ತ ಮಾಹಿತಿ

ಯೋಜನೆಯಹೆಸರು:	ಆರ್ ಕೆ ವಿ ವಾಯ್ ಸಿಡಿ
ವರ್ಷ:	2021-22
ಕಾಮಗಾರಿಯ/ ಚಟುವಟಿಕೆಯಹೆಸರು:	ಕಿಂಡಿ ಆಣೆ ಕಟ್ಟು ಕಮ ತಡೆ ಆಣೆ ಕಟ್ಟು
ಕಾಮಗಾರಿ/ಚಟುವಟಿಕೆಯ ಛಾಯಾಚಿತ್ರ (photo with Lat & Long)	 <p>Latitude: 15.653931 Longitude: 74.789345 Elevation: 700.75±13 m Accuracy: 8.3 m Time: 14-06-2022 06:11 Note: ರುಡಿ ಕೊಟ್ಟಾಗ</p>
ಸರ್ವೆನಂಬರ್:	123/5
ಅಕ್ಷಾಂಶಮತ್ತುರೇಖಾಂಶ:	15.653931N, 74.789345E
ಗ್ರಾಮ:	ಗುಡಿಕೊಟಬಾಗಿ
ತಾಲ್ಲೂಕು:	ಕಿತ್ತೂರ
ಜಿಲ್ಲೆ:	ಬೆಳಗಾವಿ
ಕಾಮಗಾರಿ/ ಚಟುವಟಿಕೆಯ ಅಂದಾಜು ಮೊತ್ತ (ರೂಪಾಯಿಗಳಲ್ಲಿ)	498403/-
ಕಾಮಗಾರಿ/ ಚಟುವಟಿಕೆಯ ಕುರಿತು ಸಂಕ್ಷಿಪ್ತ ವಿವರ (ಸಮುದಾಯ ಕಾಮಗಾರಿಯಾಗಿದ್ದರೆ ಅಂದಾಜು ನೀರು ಸಂಗ್ರಹಣೆ (Cubic Meter), ರಕ್ಷಣಾತ್ಮಕ ನೀರಾವರಿ ಪ್ರದೇಶ, ಫಲಾನುಭವಿಗಳ ಸಂಖ್ಯೆ ವೈಯಕ್ತಿಕ ಕಾಮಗಾರಿಯಾಗಿದ್ದರೆ, ಫಲಾನುಭವಿ ಹೆಸರು, ಚಟುವಟಿಕೆಯಿಂದ ಪಡೆಯುತ್ತಿರುವ ಲಾಭ)	<p>ಸಮುದಾಯ ಕಾಮಗಾರಿ: ಅಂದಾಜು ನೀರು ಸಂಗ್ರಹಣೆ (Cubic Meter):- 445 Cubic Meter ರಕ್ಷಣಾತ್ಮಕ ನೀರಾವರಿ ಪ್ರದೇಶ:- 1.5-2.0 Ha ಫಲಾನುಭವಿಗಳ ಸಂಖ್ಯೆ:- 6 ಚಟುವಟಿಕೆಯಿಂದ ಪಡೆಯುತ್ತಿರುವ ಲಾಭ:- ಸದರಿ ಕಾಮಗಾರಿಯಿಂದ ಸುತ್ತಮುತ್ತಲಿನ ಕೊಳವೆ ಭಾವಿ ಹಾಗೂ ಭಾವಿಗಳ ನೀರಿನ ಮಟ್ಟ ಏರಿಕೆಯಾಗಿರುವುದು ಕಂಡು ಬಂದಿರುತ್ತದೆ ಹಾಗೂ ಬೆಳೆಯ ಸಂದಿಗ್ಧ ಪರಿಸ್ಥಿತಿಯಲ್ಲಿ ಸದರಿ ಕಾಮಗಾರಿಯ ನೀರನ್ನು ಬಳಸಿಕೊಳ್ಳುತ್ತಿದ್ದಾರೆ, ಹಾಗೂ ಜಾನುವಾರುಗಳಿಗೆ ಕುಡಿಯುವ ನೀರಿನ ಅನುಕೂಲವಾಗಿರುತ್ತದೆ.</p>


ಜಲಾನಯನ ಯೋಜನೆಗಳ ಚಟುವಟಿಕೆ/ಕಾಮಗಾರಿಗಳ ಸಂಕ್ಷಿಪ್ತ ಮಾಹಿತಿ

ಯೋಜನೆಯ ಹೆಸರು:	ರಾಷ್ಟ್ರೀಯ ಕೃಷಿ ವಿಕಾಸ ಯೋಜನೆ-ತಡೆಆಣೆ RKVY-CD
ವರ್ಷ:	2021-22
ಕಾಮಗಾರಿಯ/ ಚಟುವಟಿಕೆಯ ಹೆಸರು:	ಕಿಂಡಿ ಆಣೆಕಟ್ಟು (V.D)
ಕಾಮಗಾರಿ/ಚಟುವಟಿಕೆಯ ಛಾಯಚಿತ್ರ (photo with Lat &Long)	 <p>Latitude: 15.988809 Longitude: 74.485717 Elevation: 773.33±25 m Accuracy: 2.1 m Time: 09-01-2023 12:08 Note: Ramachandran uchukar</p>
ಸರ್ವೆ ನಂಬರ್:	15/1
ಅಕ್ಷಾಂಶ ಮತ್ತು ರೇಖಾಂಶ:	ಅಕ್ಷಾಂಶ-15°988809N, ರೇಖಾಂಶ-74°485717E
ಗ್ರಾಮ:	ಬಂಬರಗಾ
ತಾಲ್ಲೂಕು:	ಬೆಳಗಾವಿ
ಜಿಲ್ಲೆ:	ಬೆಳಗಾವಿ
ಕಾಮಗಾರಿ/ ಚಟುವಟಿಕೆಯ ಅಂದಾಜು ಮೊತ್ತ (ರೂಪಾಯಿಗಳಲ್ಲಿ)	499913.00
ಕಾಮಗಾರಿ/ ಚಟುವಟಿಕೆಯ ಕುರಿತು ಸಂಕ್ಷಿಪ್ತ ವಿವರ (ಸಮುದಾಯ ಕಾಮಗಾರಿಯಾಗಿದ್ದರೆ ಅಂದಾಜು ನೀರು ಸಂಗ್ರಹಣೆ (Cubic Meter), ರಕ್ಷಣಾತ್ಮಕ ನೀರಾವರಿ ಪ್ರದೇಶ, ಫಲಾನುಭವಿಗಳ ಸಂಖ್ಯೆ ವೈಯಕ್ತಿಕ ಕಾಮಗಾರಿಯಾಗಿದ್ದರೆ, ಫಲಾನುಭವಿ ಹೆಸರು, ಚಟುವಟಿಕೆಯಿಂದ ಪಡೆಯುತ್ತಿರುವ ಲಾಭ)	<p>ಸಮುದಾಯ ಕಾಮಗಾರಿ</p> <p>ಅಂದಾಜು ನೀರು ಸಂಗ್ರಹಣೆ (Cubic Mete) : 400</p> <p>ರಚನಾತ್ಮಕ ನೀರಾವರಿ ಪ್ರದೇಶ : 2-3 (ಹೆ)</p> <p>ಫಲಾನುಭವಿಗಳ ಸಂಖ್ಯೆ : 8</p> <p>ಚಟುವಟಿಕೆಯಿಂದ ಪಡೆಯುತ್ತಿರುವ ಲಾಭ : ಕಾಮಗಾರಿಯಿಂದ ಸುತ್ತಮುತ್ತಲಿನ ಕೊಳವೆ ಭಾವಿ ಹಾಗೂ ಭಾವಿಗಳ ನೀರಿನ ಮಟ್ಟ ಏರಿಕೆಯಾಗಿರುವುದು ಕಂಡು ಬಂದಿರುತ್ತದೆ ಹಾಗೂ ಬೆಳೆಯ ಸಂದಿಗ್ಧ ಪರಿಸ್ಥಿತಿಯಲ್ಲಿ ಸದರಿ ಕಾಮಗಾರಿಯ ನೀರನ್ನು ಬಳಸಿಕೊಳ್ಳುತ್ತಿದ್ದಾರೆ, ಹಾಗೂ ಜಾನುವಾರುಗಳಿಗೆ ಕುಡಿಯುವ ನೀರಿನ ಅನುಕೂಲವಾಗಿರುತ್ತದೆ.</p>


ಜಲಾನಯನ ಯೋಜನೆಗಳ ಚಟುವಟಿಕೆ/ಕಾಮಗಾರಿಗಳ ಸಂಕ್ಷಿಪ್ತ ಮಾಹಿತಿ

ಯೋಜನೆಯ ಹೆಸರು:	ರಾಷ್ಟ್ರೀಯ ಕೃಷಿ ವಿಕಾಸ ಯೋಜನೆ
ವರ್ಷ:	2021-22
ಕಾಮಗಾರಿಯ/ ಚಟುವಟಿಕೆಯ ಹೆಸರು:	ಕಿಂಡಿ ಆಣೇಕಟ್ಟು
ಕಾಮಗಾರಿ/ಚಟುವಟಿಕೆಯ ಛಾಯಚಿತ್ರ (photo with Lat &Long)	 <p>Latitude: 15.521577 Longitude: 74.721817 Elevation: 638.5327 m Accuracy: 6.0 m Time: 09-16-2023 11:00 Note: Sanju K patil sv no 337</p>
ಸರ್ವೆ ನಂಬರ್:	337
ಅಕ್ಷಾಂಶ ಮತ್ತು ರೇಖಾಂಶ:	15-52.1577 74-72.1817
ಗ್ರಾಮ:	ಕೇರವಾಡ
ತಾಲ್ಲೂಕು:	ಖಾನಾಪುರ
ಜಿಲ್ಲೆ:	ಬೆಳಗಾವಿ
ಕಾಮಗಾರಿ/ ಚಟುವಟಿಕೆಯ ಅಂದಾಜು ಮೊತ್ತ (ರೂಪಾಯಿಗಳಲ್ಲಿ)	499963.00
ಕಾಮಗಾರಿ/ ಚಟುವಟಿಕೆಯ ಕುರಿತು ಸಂಕ್ಷಿಪ್ತ ವಿವರ (ಸಮುದಾಯ ಕಾಮಗಾರಿಯಾಗಿದ್ದರೆ ಅಂದಾಜು ನೀರು ಸಂಗ್ರಹಣೆ (Cubic Meter), ರಕ್ಷಣಾತ್ಮಕ ನೀರಾವರಿ ಪ್ರದೇಶ, ಫಲಾನುಭವಿಗಳ ಸಂಖ್ಯೆ ವೈಯಕ್ತಿಕ ಕಾಮಗಾರಿಯಾಗಿದ್ದರೆ, ಫಲಾನುಭವಿ ಹೆಸರು, ಚಟುವಟಿಕೆಯಿಂದ ಪಡೆಯುತ್ತಿರುವ ಲಾಭ)	<p>ಸಮುದಾಯ ಕಾಮಗಾರಿ ಅಂದಾಜು ನೀರು ಸಂಗ್ರಹಣೆ (Cubic Meter), 445 ರಕ್ಷಣಾತ್ಮಕ ನೀರಾವರಿ ಪ್ರದೇಶ 1-3 ಹೆಕ್ಟರ್ ಫಲಾನುಭವಿಗಳ ಸಂಖ್ಯೆ- 6</p> <p>ಚಟುವಟಿಕೆಯಿಂದ ಪಡೆಯುತ್ತಿರುವ ಲಾಭ : ಕಾಮಗಾರಿಯಿಂದ ಸುತ್ತಮುತ್ತಲಿನ ಕೊಳವೆ ಬಾವಿಯಿಂದ ಅಂತರ್ಜಲ ಮಟ್ಟ ಹೆಚ್ಚಿಗೆ ಯಾಗಿರುತ್ತದೆ ಹಾಗೂ ಬೆಳೆಯ ಸಂದಿಗ್ಧ ಪರಿಸ್ಥಿತಿಯಲ್ಲಿ ಸದರಿ ಕಾಮಗಾರಿಯ ನೀರನ್ನು ಬಳಸಿಕೊಳ್ಳುತ್ತಿದ್ದಾರೆ ಹಾಗೂ ಜಾನುವಾರುಗಳಿಗೆ ಕುಡಿಯುವ ನೀರಿನ ಅನುಕೂಲವಾಗಿರುತ್ತದೆ ಮಳೆಗಾಲದಲ್ಲಿ ಒಂದು ಹೊಲದಿಂದ ಮತ್ತೊಂದು ಹೊಲಕ್ಕೆ ಹೋಗಲು ಕಾಲು ಸಂಕ ಉಪಯೋಗವಾಗಿರುತ್ತದೆ.</p>


ಜಲಾನಯನ ಯೋಜನೆಗಳ ಚಟುವಟಿಕೆ/ಕಾಮಗಾರಿಗಳ ಸಂಕ್ಷಿಪ್ತ ಮಾಹಿತಿ

ಯೋಜನೆಯ ಹೆಸರು:	ರಾಷ್ಟ್ರೀಯ ಕೃಷಿ ವಿಕಾಸ ಯೋಜನೆ-ತಡೆಆಣೆ
ವರ್ಷ:	2021-22
ಕಾಮಗಾರಿ/ ಚಟುವಟಿಕೆಯ ಹೆಸರು:	ತಡೆಆಣೆ-1
ಕಾಮಗಾರಿ/ಚಟುವಟಿಕೆಯ ಛಾಯಾಚಿತ್ರ (photo with Lat & Long)	
ಸರ್ವೆ ನಂಬರ್:	32/1
ಅಕ್ಷಾಂಶ ಮತ್ತು ರೇಖಾಂಶ:	ಅಕ್ಷಾಂಶ 16.°05'4147 ರೇಖಾಂಶ 75.°39'6656
ಗ್ರಾಮ:	ಬಟಕುರ್ಕಿ
ತಾಲ್ಲೂಕು:	ರಾಮದುರ್ಗ
ಜಿಲ್ಲೆ:	ಬೆಳಗಾವಿ
ಕಾಮಗಾರಿ/ ಚಟುವಟಿಕೆಯ ಅಂದಾಜು ಮೊತ್ತ (ರೂಪಾಯಿಗಳಲ್ಲಿ)	499651/- (ನಾಲ್ಕು ಲಕ್ಷದ ತೊಂಬತ್ತೊಂಭತ್ತು ಸಾವಿರ ಆರು ನಾರಾ ಐವತ್ತೊಂದು) ಮಾತ್ರ
ಕಾಮಗಾರಿ/ ಚಟುವಟಿಕೆಯ ಕುರಿತು ಸಂಕ್ಷಿಪ್ತ ವಿವರ (ಸಮುದಾಯ ಕಾಮಗಾರಿಯಾಗಿದ್ದರೆ ಅಂದಾಜು ನೀರು ಸಂಗ್ರಹಣೆ (Cubic Meter), ರಕ್ಷಣಾತ್ಮಕ ನೀರಾವರಿ ಪ್ರದೇಶ, ಫಲಾನುಭವಿಗಳ ಸಂಖ್ಯೆ ವೈಯಕ್ತಿಕ ಕಾಮಗಾರಿಯಾಗಿದ್ದರೆ, ಫಲಾನುಭವಿ ಹೆಸರು, ಚಟುವಟಿಕೆಯಿಂದಪಡೆಯುತ್ತಿರುವಲಾಭ)	<p>ಸಮುದಾಯ ಕಾಮಗಾರಿ.</p> <p>ಅಂದಾಜು ನೀರು ಸಂಗ್ರಹಣೆ : (Cubic Meter) 985</p> <p>ರಕ್ಷಣಾತ್ಮಕ ನೀರಾವರಿ ಪ್ರದೇಶ:7 ಹೆಕ್ಟೇರ</p> <p>ಫಲಾನುಭವಿಗಳ ಸಂಖ್ಯೆ 5</p> <p>ಚಟುವಟಿಕೆಯಿಂದ ಪಡೆಯುತ್ತಿರುವ ಲಾಭ: ಕಾಮಗಾರಿಯಿಂದ ಸುತ್ತಮುತ್ತಲಿನ ಕೊಳವೆ ಭಾವಿ ಹಾಗೂ ಭಾವಿಗಳ ನೀರಿನ ಮಟ್ಟ, ಏರಿಕೆಯಾಗಿರುವುದು ಕಂಡು ಬಂದಿರುತ್ತದೆ ಹಾಗೂ ಬೆಳೆಯ ಸಂದಿಗ್ಧ ಪರಿಸ್ಥಿತಿಯಲ್ಲಿ ಸದರಿ ಕಾಮಗಾರಿಯ ನೀರನ್ನು ಬಳಸಿಕೊಳ್ಳುತ್ತಿದ್ದಾರೆ ಹಾಗೂ ಜಾನುವಾರುಗಳಿಗೆ ನೀರಿನ ಅನುಕೂಲವಾಗಿರುತ್ತದೆ.</p>

ಜಲಾನಯನ ಯೋಜನೆಗಳ ಚಟುವಟಿಕೆ/ಕಾಮಗಾರಿಗಳ ಸಂಕ್ಷಿಪ್ತ ಮಾಹಿತಿ


ಯೋಜನೆಯ ಹೆಸರು:	ರಾಷ್ಟ್ರೀಯ ಕೃಷಿ ವಿಕಾಸ ಯೋಜನೆ-ತಡೆಆಣೆ
ವರ್ಷ:	2021-22
ಕಾಮಗಾರಿ/ ಚಟುವಟಿಕೆಯ ಹೆಸರು:	ತಡೆಆಣೆ-2
ಕಾಮಗಾರಿ/ಚಟುವಟಿಕೆಯ ಭಾಯಾಚಿತ್ರ (photo with Lat & Long)	
ಸರ್ವೆ ನಂಬರ್:	32/1.47
ಅಕ್ಷಾಂಶ ಮತ್ತು ರೇಖಾಂಶ:	ಅಕ್ಷಾಂಶ 16.°09'5032 ರೇಖಾಂಶ 75.°35'1018
ಗ್ರಾಮ:	ಬಟಕುರ್ಕಿ
ತಾಲೂಕು:	ರಾಮದುರ್ಗ
ಜಿಲ್ಲೆ:	ಬೆಳಗಾವಿ
ಕಾಮಗಾರಿ/ ಚಟುವಟಿಕೆಯ ಅಂದಾಜು ಮೊತ್ತ (ರೂಪಾಯಿಗಳಲ್ಲಿ)	499925/- (ನಾಲ್ಕು ಲಕ್ಷದ ತೊಂಬತ್ತೊಂಭತ್ತು ಸಾವಿರ ಒಂಭತ್ತು ನಾರಾ ಇಪ್ಪತ್ತೈದು) ಮಾತ್ರ
ಕಾಮಗಾರಿ/ ಚಟುವಟಿಕೆಯ ಕುರಿತು ಸಂಕ್ಷಿಪ್ತ ವಿವರ (ಸಮುದಾಯ ಕಾಮಗಾರಿಯಾಗಿದ್ದರೆ ಅಂದಾಜು ನೀರು ಸಂಗ್ರಹಣೆ (Cubic Meter), ರಕ್ಷಣಾತ್ಮಕ ನೀರಾವರಿ ಪ್ರದೇಶ, ಫಲಾನುಭವಿಗಳ ಸಂಖ್ಯೆ ವೈಯಕ್ತಿಕ ಕಾಮಗಾರಿಯಾಗಿದ್ದರೆ, ಫಲಾನುಭವಿ ಹೆಸರು, ಚಟುವಟಿಕೆಯಿಂದಪಡೆಯುತ್ತಿರುವಲಾಭ)	<p>ಸಮುದಾಯ ಕಾಮಗಾರಿ.</p> <p>ಅಂದಾಜು ನೀರು ಸಂಗ್ರಹಣೆ : (Cubic Meter) 1086</p> <p>ರಕ್ಷಣಾತ್ಮಕ ನೀರಾವರಿ ಪ್ರದೇಶ:8ಹೆಕ್ಟೇರ</p> <p>ಫಲಾನುಭವಿಗಳ ಸಂಖ್ಯೆ 7</p> <p>ಚಟುವಟಿಕೆಯಿಂದ ಪಡೆಯುತ್ತಿರುವ ಲಾಭ: ಕಾಮಗಾರಿಯಿಂದ ಸುತ್ತಮುತ್ತಲಿನ ಕೊಳವೆ ಭಾವಿ ಹಾಗೂ ಭಾವಿಗಳ ನೀರಿನ ಮಟ್ಟ ಏರಿಕೆಯಾಗಿರುವುದು ಕಂಡು ಬಂದಿರುತ್ತದೆ ಹಾಗೂ ಬೆಳೆಯ ಸಂದಿಗ್ಧ ಪರಿಸ್ಥಿತಿಯಲ್ಲಿ ಸದರಿ ಕಾಮಗಾರಿಯ ನೀರನ್ನು ಬಳಸಿಕೊಳ್ಳುತ್ತಿದ್ದಾರೆ ಹಾಗೂ ಜಾನುವಾರುಗಳಿಗೆ ನೀರಿನ ಅನುಕೂಲವಾಗಿರುತ್ತದೆ.</p>

ಜಲಾನಯನ ಯೋಜನೆಗಳ ಚಟುವಟಿಕೆ/ಕಾಮಗಾರಿಗಳ ಸಂಕ್ಷಿಪ್ತ ಮಾಹಿತಿ

ಯೋಜನೆಯ ಹೆಸರು:	"RKVY- ತಡೆಅಣೆ ನಿರ್ಮಾಣ"
ವರ್ಷ:	2021-2022
ಕಾಮಗಾರಿಯ/ ಚಟುವಟಿಕೆಯ ಹೆಸರು:	ಕೊಡ್ಡಿವಾಡ ತಡೆ ಅಣೆ-05
ಕಾಮಗಾರಿ/ಚಟುವಟಿಕೆಯ ಭಾಯಿಚಿತ್ರ (photo with Lat &Long)	
ಸರ್ವೆ ನಂಬರ್:	395
ಅಕ್ಷಾಂಶ ಮತ್ತು ರೇಖಾಂಶ:	16'4'48" 74'59'29"
ಗ್ರಾಮ:	ಕೊಡ್ಡಿವಾಡ
ತಾಲ್ಲೂಕು:	ಸವದತ್ತಿ
ಜಿಲ್ಲೆ:	ಬೆಳಗಾವಿ
ಕಾಮಗಾರಿ/ ಚಟುವಟಿಕೆಯ ಅಂದಾಜು ಮೊತ್ತ (ರೂಪಾಯಿಗಳಲ್ಲಿ)	499896
ಕಾಮಗಾರಿ/ ಚಟುವಟಿಕೆಯ ಕುರಿತು ಸಂಕ್ಷಿಪ್ತ ವಿವರ (ಸಮುದಾಯ ಕಾಮಗಾರಿಯಾಗಿದ್ದರೆ ಅಂದಾಜು ನೀರು ಸಂಗ್ರಹಣೆ (Cubic Meter), ರಕ್ಷಣಾತ್ಮಕ ನೀರಾವರಿ ಪ್ರದೇಶ, ಫಲಾನುಭವಿಗಳ ಸಂಖ್ಯೆ ವೈಯಕ್ತಿಕ ಕಾಮಗಾರಿಯಾಗಿದ್ದರೆ, ಫಲಾನುಭವಿ ಹೆಸರು, ಚಟುವಟಿಕೆಯಿಂದ	<p>ಸಮುದಾಯ ಕಾಮಗಾರಿ:</p> <p>ಅಂದಾಜು ನೀರು ಸಂಗ್ರಹಣೆ: 0.47 (ಟಿ.ಸಿ.ಎಮ್)</p> <p>ರಕ್ಷಣಾತ್ಮಕ ನೀರಾವರಿ ಪ್ರದೇಶ : 08 ಹೆಕ್ಟೇರ್</p> <p>ಫಲಾನುಭವಿಗಳ ಸಂಖ್ಯೆ : 10</p> <p>ಚಟುವಟಿಕೆಯಿಂದ ಪಡೆಯುತ್ತಿರುವ ಲಾಭ: ಕಾಮಗಾರಿಯಿಂದ ಸುತ್ತಮುತ್ತಲಿನ ಕೊಳವೆ ಭಾವಿ ಹಾಗೂ ಭಾವಿಗಳ ನೀರಿನ ಮಟ್ಟ ಏರಿಕೆಯಾಗಿರುವುದು ಕಂಡು ಬಂದಿರುತ್ತದೆ ಹಾಗೂ ಬೆಳೆಯ ಸಂದಿಗ್ಧ ಪರಿಸ್ಥಿತಿಯಲ್ಲಿ ಸದರಿ ಕಾಮಗಾರಿಯ ನೀರನ್ನು ಬಳಸಿಕೊಳ್ಳುತ್ತಿದ್ದಾರೆ, ಹಾಗೂ ಜಾನುವಾರುಗಳಿಗೆ ಕುಡಿಯುವ ನೀರಿನ ಅನುಕೂಲವಾಗಿರುತ್ತದೆ.</p>


ಪಡೆಯುತ್ತಿರುವ ಲಾಭ)	
-------------------	--

ಜಲಾನಯನ ಯೋಜನೆಗಳ ಚಟುವಟಿಕೆ/ಕಾಮಗಾರಿಗಳ ಸಂಕ್ಷಿಪ್ತ ಮಾಹಿತಿ


ಯೋಜನೆಯ ಹೆಸರು:	"RKVY- ತಡೆಅಣೆ ನಿರ್ಮಾಣ"
ವರ್ಷ:	2021-2022
ಕಾಮಗಾರಿಯ/ ಚಟುವಟಿಕೆಯ ಹೆಸರು:	ಸೊಪ್ಪಾಡ್ಲ ತಡೆ ಅಣೆ-01
ಕಾಮಗಾರಿ/ಚಟುವಟಿಕೆಯ ಭಾಯಚಿತ್ರ (photo with Lat &Long)	
ಸರ್ವೆ ನಂಬರ್:	762
ಅಕ್ಷಾಂಶ ಮತ್ತು ರೇಖಾಂಶ:	16'02'21" 74'3'0"
ಗ್ರಾಮ:	ಸೊಪ್ಪಾಡ್ಲ
ತಾಲ್ಲೂಕು:	ಸವದತ್ತಿ
ಜಿಲ್ಲೆ:	ಬೆಳಗಾವಿ
ಕಾಮಗಾರಿ/ ಚಟುವಟಿಕೆಯ ಅಂದಾಜು ಮೊತ್ತ (ರೂಪಾಯಿಗಳಲ್ಲಿ)	499316
ಕಾಮಗಾರಿ/ ಚಟುವಟಿಕೆಯ ಕುರಿತು ಸಂಕ್ಷಿಪ್ತ ವಿವರ (ಸಮುದಾಯ ಕಾಮಗಾರಿಯಾಗಿದ್ದರೆ ಅಂದಾಜು ನೀರು ಸಂಗ್ರಹಣೆ (Cubic Meter), ರಕ್ಷಣಾತ್ಮಕ	ಸಮುದಾಯ ಕಾಮಗಾರಿ: ಅಂದಾಜು ನೀರು ಸಂಗ್ರಹಣೆ: 0.64 (ಟಿ.ಸಿ.ಎಮ್)

<p>ನೀರಾವರಿ ಪ್ರದೇಶ, ಫಲಾನುಭವಿಗಳ ಸಂಖ್ಯೆ ವೈಯಕ್ತಿಕ ಕಾಮಗಾರಿಯಾಗಿದ್ದರೆ, ಫಲಾನುಭವಿ ಹೆಸರು, ಚಟುವಟಿಕೆಯಿಂದ ಪಡೆಯುತ್ತಿರುವ ಲಾಭ)</p>	<p>ರಕ್ಷಣಾತ್ಮಕ ನೀರಾವರಿ ಪ್ರದೇಶ : 06 ಹೆಕ್ಟೇರ್ ಫಲಾನುಭವಿಗಳ ಸಂಖ್ಯೆ : 9 ಚಟುವಟಿಕೆಯಿಂದ ಪಡೆಯುತ್ತಿರುವ ಲಾಭ: ಕಾಮಗಾರಿಯಿಂದ ಸುತ್ತಮುತ್ತಲಿನ ಕೊಳವೆ ಭಾವಿ ಹಾಗೂ ಭಾವಿಗಳ ನೀರಿನ ಮಟ್ಟ ಏರಿಕೆಯಾಗಿರುವುದು ಕಂಡು ಬಂದಿರುತ್ತದೆ ಹಾಗೂ ಬೆಳೆಯ ಸಂದಿಗ್ಧ ಪರಿಸ್ಥಿತಿಯಲ್ಲಿ ಸದರಿ ಕಾಮಗಾರಿಯ ನೀರನ್ನು ಬಳಸಿಕೊಳ್ಳುತ್ತಿದ್ದಾರೆ, ಹಾಗೂ ಜಾನುವಾರುಗಳಿಗೆ ಕುಡಿಯುವ ನೀರಿನ ಅನುಕೂಲವಾಗಿರುತ್ತದೆ.</p>
--	--

ಜಲಾನಯನ ಯೋಜನೆಗಳ ಚಟುವಟಿಕೆ/ಕಾಮಗಾರಿಗಳ ಸಂಕ್ಷಿಪ್ತ ಮಾಹಿತಿ

ಯೋಜನೆಯ ಹೆಸರು:	ಆರ್.ಕೆ.ವಿ.ವಾಯ್ -ಸಿ.ಡಿ
ವರ್ಷ:	2021-22
ಕಾಮಗಾರಿಯ/ ಚಟುವಟಿಕೆಯ ಹೆಸರು:	ಕೊಟ್ಟಲಗಿ ಸಿ.ಡಿ-8
ಕಾಮಗಾರಿ/ಚಟುವಟಿಕೆಯ ಛಾಯಚಿತ್ರ (photo with Lat &Long)	
ಸರ್ವೆ ನಂಬರ್:	42
ಅಕ್ಷಾಂಶ ಮತ್ತು ರೇಖಾಂಶ:	16.786795 & 75.349366
ಗ್ರಾಮ:	ಕೊಟ್ಟಲಗಿ-8
ತಾಲೂಕು:	ಅಥಣಿ
ಜಿಲ್ಲೆ:	ಬೆಳಗಾವಿ
ಕಾಮಗಾರಿ/ ಚಟುವಟಿಕೆಯ ಅಂದಾಜು ಮೊತ್ತ (ರೂಪಾಯಿಗಳಲ್ಲಿ)	499874=00 (ನಾಲ್ಕು ಲಕ್ಷ ತೊಂಬತ್ತೊಂಭತ್ತು ಸಾವಿರದಾ ಎಂಟು ನೂರಾ ಎಪ್ಪತ್ತೇಳು ಮಾತ್ರ)
ಕಾಮಗಾರಿ/ ಚಟುವಟಿಕೆಯ ಕುರಿತು ಸಂಕ್ಷಿಪ್ತ ವಿವರ (ಸಮುದಾಯ ಕಾಮಗಾರಿಯಾಗಿದ್ದರೆ ಅಂದಾಜು ನೀರು ಸಂಗ್ರಹಣೆ (Cubic Meter), ರಕ್ಷಣಾತ್ಮಕ ನೀರಾವರಿ ಪ್ರದೇಶ, ಫಲಾನುಭವಿಗಳ ಸಂಖ್ಯೆ ವೈಯಕ್ತಿಕ ಕಾಮಗಾರಿಯಾಗಿದ್ದರೆ, ಫಲಾನುಭವಿ ಹೆಸರು, ಚಟುವಟಿಕೆಯಿಂದ ಪಡೆಯುತ್ತಿರುವ ಲಾಭ)	ಸಮುದಾಯ ಕಾಮಗಾರಿ ಅಂದಾಜು ನೀರು ಸಂಗ್ರಹಣೆ: 641 cum ರಕ್ಷಣಾತ್ಮಕ ನೀರಾವರಿ ಪ್ರದೇಶ: 5 ha ಫಲಾನುಭವಿಗಳ ಸಂಖ್ಯೆ: 14

ಜಲಾನಯನ ಯೋಜನೆಗಳ ಚಟುವಟಿಕೆ/ಕಾಮಗಾರಿಗಳ ಸಂಕ್ಷಿಪ್ತ ಮಾಹಿತಿ

ಯೋಜನೆಯ ಹೆಸರು:	ಆರ್.ಕೆ.ವಿ.ವಾಯ್ -ಸಿ.ಡಿ
ವರ್ಷ:	2021-22
ಕಾಮಗಾರಿಯ/ ಚಟುವಟಿಕೆಯ ಹೆಸರು:	ಕೊಟ್ಟಲಗಿ ಸಿ.ಡಿ-9
ಕಾಮಗಾರಿ/ಚಟುವಟಿಕೆಯ ಭಾಯಿಚಿತ್ರ (photo with Lat &Long)	
ಸರ್ವೆ ನಂಬರ್:	511/1
ಅಕ್ಷಾಂಶ ಮತ್ತು ರೇಖಾಂಶ:	16.908681 & 75302554
ಗ್ರಾಮ:	ಕೊಟ್ಟಲಗಿ-9
ತಾಲೂಕು:	ಅಥಣಿ
ಜಿಲ್ಲೆ:	ಬೆಳಗಾವಿ
ಕಾಮಗಾರಿ/ ಚಟುವಟಿಕೆಯ ಅಂದಾಜು ಮೊತ್ತ (ರೂಪಾಯಿಗಳಲ್ಲಿ)	499804=00 (ನಾಲ್ಕು ಲಕ್ಷ ತೊಂಭತ್ತೊಂಭತ್ತು ಸಾವಿರದಾ ಎಂಟು ನೂರಾ ನಾಲ್ಕು ಮಾತ್ರ)
ಕಾಮಗಾರಿ/ ಚಟುವಟಿಕೆಯ ಕುರಿತು ಸಂಕ್ಷಿಪ್ತ ವಿವರ (ಸಮುದಾಯ ಕಾಮಗಾರಿಯಾಗಿದ್ದರೆ ಅಂದಾಜು ನೀರು ಸಂಗ್ರಹಣೆ (Cubic Meter), ರಕ್ಷಣಾತ್ಮಕ ನೀರಾವರಿ ಪ್ರದೇಶ, ಫಲಾನುಭವಿಗಳ ಸಂಖ್ಯೆ ವೈಯಕ್ತಿಕ ಕಾಮಗಾರಿಯಾಗಿದ್ದರೆ, ಫಲಾನುಭವಿ ಹೆಸರು, ಚಟುವಟಿಕೆಯಿಂದ ಪಡೆಯುತ್ತಿರುವ ಲಾಭ)	<p>ಸಮುದಾಯ ಕಾಮಗಾರಿ</p> <p>ಅಂದಾಜು ನೀರು ಸಂಗ್ರಹಣೆ: 687 cum</p> <p>ರಕ್ಷಣಾತ್ಮಕ ನೀರಾವರಿ ಪ್ರದೇಶ: 4.7 ha</p> <p>ಫಲಾನುಭವಿಗಳ ಸಂಖ್ಯೆ: 16</p>


ಜಲಾನಯನ ಯೋಜನೆಗಳ ಚಟುವಟಿಕೆ/ಕಾಮಗಾರಿಗಳ ಸಂಕ್ಷಿಪ್ತ ಮಾಹಿತಿ

ಯೋಜನೆಯ ಹೆಸರು:	ಆರ್.ಕೆ.ವಿ.ವಾಯ್ (ಸಿಡಿ) ಯೋಜನೆ
ವರ್ಷ:	2021-22
ಕಾಮಗಾರಿಯ/ಚಟುವಟಿಕೆಯ ಹೆಸರು:	ತಡೆ ಅಣೆಕಟ್ಟು
ಕಾಮಗಾರಿ/ಚಟುವಟಿಕೆಯ ಛಾಯಾಚಿತ್ರ (photo with Lat & Long)	 <p>Latitude: 16.40245 Longitude: 74.48059 Time: 26-06-2021 13:30 RKVY CD Dhulaganwadi Cd</p> <p>Powered by NoteCam</p>
ಸರ್ವೆ ನಂಬರ್:	44/2
ಅಕ್ಷಾಂಶ ಮತ್ತು ರೇಖಾಂಶ:	ಅಕ್ಷಾಂಶ 16.40.24 ರೇಖಾಂಶ: 74.48.059
ಗ್ರಾಮ:	ಧುಳಗನವಾಡಿ
ತಾಲ್ಲೂಕು:	ಚಿಕ್ಕೋಡಿ
ಜಿಲ್ಲೆ:	ಬೆಳಗಾವಿ
ಕಾಮಗಾರಿ/ಚಟುವಟಿಕೆಯ ಅಂದಾಜು ಮೊತ್ತ (ರೂಪಾಯಿಗಳಲ್ಲಿ)	500000.00
ಕಾಮಗಾರಿ/ಚಟುವಟಿಕೆಯ ಕುರಿತು ಸಂಕ್ಷಿಪ್ತ ವಿವರ (ಸಮುದಾಯ ಕಾಮಗಾರಿಯಾಗಿದ್ದರೆ ಅಂದಾಜು ನೀರು ಸಂಗ್ರಹಣೆ (Cubic Meter), ರಕ್ಷಣಾತ್ಮಕ ನೀರಾವರಿ ಪ್ರದೇಶ, ಫಲಾನುಭವಿಗಳ ಸಂಖ್ಯೆ - 8, ವೈಯಕ್ತಿಕ ಕಾಮಗಾರಿಯಾಗಿದ್ದರೆ, ಫಲಾನುಭವಿ ಹೆಸರು, ಚಟುವಟಿಕೆಯಿಂದ ಪಡೆಯುತ್ತಿರುವ ಲಾಭ)	<p>ಸಮುದಾಯ ಕಾಮಗಾರಿ (ಆಶೋಕ ಚಿಮಣಿ) ಅಂದಾಜು ನೀರು ಸಂಗ್ರಹಣೆ (Cubic Meter)- 485 Cubic Meter ರಕ್ಷಣಾತ್ಮಕ ನೀರಾವರಿ ಪ್ರದೇಶ - 4.25 Ha ಫಲಾನುಭವಿಗಳ ಸಂಖ್ಯೆ - 8 ಚಟುವಟಿಕೆಯಿಂದ ಪಡೆಯುತ್ತಿರುವ ಲಾಭ - ಕಾಮಗಾರಿಯಿಂದ ಸುತ್ತಮುತ್ತಲಿನ ಕೊಳವೆ ಬಾವಿ ಹಾಗೂ ಬಾವಿಯಲ್ಲಿ ನೀರಿನ ಪ್ರಮಾಣ ಹೆಚ್ಚಾಗಿದ್ದು, ಜಾನುವಾರುಗಳಿಗೆ ಕುಡಿಯುವ ನೀರಿನ ಅನೂಕುಲವಾಗಿರುತ್ತದೆ ನೀರಾವರಿ ಕ್ಷೇತ್ರ ಹೆಚ್ಚು ಮಾಡಿಕೊಳ್ಳಲು ಹಾಗೂ ನಿಶ್ಚಿತ ಆದಾಯಕ್ಕೆ ದಾರಿಯಾಗಿದೆ</p>

ಜಲಾನಯನ ಯೋಜನೆಗಳ ಚಟುವಟಿಕೆ/ಕಾಮಗಾರಿಗಳ ಸಂಕ್ಷಿಪ್ತ ಮಾಹಿತಿ

ಯೋಜನೆಯ ಹೆಸರು:	ಆರ್.ಕೆ.ವಿ.ವಾಯ್ (ಸಿಡಿ) ಯೋಜನೆ
ವರ್ಷ:	2021-22
ಕಾಮಗಾರಿಯ/ಚಟುವಟಿಕೆಯ ಹೆಸರು:	ತಡೆ ಅಣೆಕಟ್ಟು
ಕಾಮಗಾರಿ/ಚಟುವಟಿಕೆಯ ಛಾಯಾಚಿತ್ರ (photo with Lat & Long)	
ಸರ್ವೆ ನಂಬರ್:	295
ಅಕ್ಷಾಂಶ ಮತ್ತು ರೇಖಾಂಶ:	ಅಕ್ಷಾಂಶ 16.42.49 ರೇಖಾಂಶ: 74.48.059
ಗ್ರಾಮ:	ಜೊಡಕುರಳಿ
ತಾಲ್ಲೂಕು:	ಚಿಕ್ಕೋಡಿ
ಜಿಲ್ಲೆ:	ಬೆಳಗಾವಿ
ಕಾಮಗಾರಿ/ಚಟುವಟಿಕೆಯ ಅಂದಾಜು ಮೊತ್ತ (ರೂಪಾಯಿಗಳಲ್ಲಿ)	500000.00
ಕಾಮಗಾರಿ/ಚಟುವಟಿಕೆಯ ಕುರಿತು ಸಂಕ್ಷಿಪ್ತ ವಿವರ (ಸಮುದಾಯ ಕಾಮಗಾರಿ ಯಾಗಿದ್ದರೆ ಅಂದಾಜು ನಿರೂಪಣೆ (Cubic Meter), ರಕ್ಷಣಾತ್ಮಕ ನೀರಾವರಿ ಪ್ರದೇಶ, ಫಲಾನುಭವಿಗಳ ಸಂಖ್ಯೆ ವೈಯಕ್ತಿಕ ಕಾಮಗಾರಿ ಯಾಗಿದ್ದರೆ, ಫಲಾನುಭವಿ ಹೆಸರು, ಚಟುವಟಿಕೆಯಿಂದ ಪಡೆಯುತ್ತಿರುವ ಲಾಭ)	<p>ಸಮುದಾಯ ಕಾಮಗಾರಿ (ಸುರೇಶ ಹರಕಾಸ್ ಗೋಳ)</p> <p>ಅಂದಾಜು ನಿರೂಪಣೆ (Cubic Meter)- 475 Cubic Meter</p> <p>ರಕ್ಷಣಾತ್ಮಕ ನೀರಾವರಿ ಪ್ರದೇಶ - 4.25 Ha</p> <p>ಫಲಾನುಭವಿಗಳ ಸಂಖ್ಯೆ - 6</p> <p>ಚಟುವಟಿಕೆಯಿಂದ ಪಡೆಯುತ್ತಿರುವ ಲಾಭ - ಕಾಮಗಾರಿಯಿಂದ ಸುತ್ತಮುತ್ತಲಿನ ಕೊಳವೆ ಬಾವಿ ಹಾಗೂ ಬಾವಿಯಲ್ಲಿ ನೀರಿನ ಪ್ರಮಾಣ ಹೆಚ್ಚಾಗಿದ್ದು, ಜಾನುವಾರುಗಳಿಗೆ ಕುಡಿಯುವ ನೀರಿನ ಅನುಕೂಲವಾಗಿರುತ್ತದೆ ನೀರಾವರಿ ಕ್ಷೇತ್ರ ಹೆಚ್ಚು ಮಾಡಿ ಕೊಳವೆ ಹಾಗೂ ನಿಶ್ಚಿತ ಆದಾಯ ಕೈದಾರಿಯಾಗಿದೆ</p>


ಜಲಾನಯನ ಯೋಜನೆಗಳ ಚಟುವಟಿಕೆ/ಕಾಮಗಾರಿಗಳ ಸಂಕ್ಷಿಪ್ತ ಮಾಹಿತಿ

ಯೋಜನೆಯ ಹೆಸರು:	ರಾಷ್ಟ್ರೀಯ ಕೃಷಿ ವಿಕಾಸ ಯೋಜನೆ-ತಡೆಅಣೆ
ವರ್ಷ:	2021-22
ಕಾಮಗಾರಿಯ/ ಚಟುವಟಿಕೆಯ ಹೆಸರು	ತಡೆಅಣೆಕಟ್ಟು
ಕಾಮಗಾರಿ/ಚಟುವಟಿಕೆಯ ಛಾಯಾಚಿತ್ರ(Photo with Lat & Long)	 <p>Latitude: 16.200812 Longitude: 75.096327 Elevation: 601.93±8 m Accuracy: 65.0 m Time: 26-04-2022 17:13</p>
ಸರ್ವೆ ನಂಬರ್:	3
ಅಕ್ಷಾಂಶ ಮತ್ತು ರೇಖಾಂಶ:	16.200812 75.096327
ಗ್ರಾಮ:	ರಡೆರಟ್ಟಿ
ತಾಲ್ಲೂಕು:	ಗೋಕಾಕ
ಜಿಲ್ಲೆ:	ಬೆಳಗಾವಿ
ಕಾಮಗಾರಿ/ಚಟುವಟಿಕೆಯ ಅಂದಾಜು ಮೊತ್ತ (ರೂಪಾಯಿಗಳಲ್ಲಿ)	499920/-
ಕಾಮಗಾರಿ/ಚಟುವಟಿಕೆಯ ಕುರಿತು ಸಂಕ್ಷಿಪ್ತ ವಿವರ(ಸಮುದಾಯ ಕಾಮಗಾರಿಯಾಗಿದ್ದರೆ ಅಂದಾಜು ನೀರು ಸಂಗ್ರಹಣೆ(Cubic Meter) ರಕ್ಷಣಾತ್ಮಕ ನೀರಾವರಿ ಪ್ರದೇಶ, ಫಲಾನುಭವಿಗಳ ಸಂಖ್ಯೆ ವೈಯಕ್ತಿಕ ಕಾಮಗಾರಿಯಾಗಿದ್ದರೆ, ಫಲಾನುಭವಿ ಹೆಸರು, ಚಟುವಟಿಕೆಯಿಂದ ಪಡೆಯುತ್ತಿರುವ ಲಾಭ)	<p>ಸಮುದಾಯ ಕಾಮಗಾರಿ</p> <p>ಅಂದಾಜು ನೀರು ಸಂಗ್ರಹಣೆ : 715 (ಕ್ಯೂಬಿಕ್ ಮೀಟರ್)</p> <p>ರಕ್ಷಣಾತ್ಮಕ ನೀರಾವರಿ ಪ್ರದೇಶ: 7.5(ಹೆ)</p> <p>ಫಲಾನುಭವಿಗಳ ಸಂಖ್ಯೆ: 7</p>


ಜಲಾನಯನ ಯೋಜನೆಗಳ ಚಟುವಟಿಕೆ/ಕಾಮಗಾರಿಗಳ ಸಂಕ್ಷಿಪ್ತ ಮಾಹಿತಿ

ಯೋಜನೆಯ ಹೆಸರು:	ರಾಷ್ಟ್ರೀಯ ಕೃಷಿ ವಿಕಾಸ ಯೋಜನೆ-ತಡೆಲಣೆ
ವರ್ಷ:	2021-22
ಕಾಮಗಾರಿಯ/ ಚಟುವಟಿಕೆಯ ಹೆಸರು:	ತಡೆಲಣೆಕಟ್ಟು
ಕಾಮಗಾರಿ/ಚಟುವಟಿಕೆಯ ಛಾಯಚಿತ್ರ (photo with Lat &Long)	
ಸರ್ವೆ ನಂಬರ್:	166
ಅಕ್ಷಾಂಶ ಮತ್ತು ರೇಖಾಂಶ:	16.6.1 74.40.43
ಗ್ರಾಮ:	ಹಟ್ಟಿಆಲೂರ
ತಾಲ್ಲೂಕು:	ಹುಕ್ಕೇರಿ
ಜಿಲ್ಲೆ:	ಬೆಳಗಾವಿ
ಕಾಮಗಾರಿ/ ಚಟುವಟಿಕೆಯ ಅಂದಾಜು ಮೊತ್ತ (ರೂಪಾಯಿಗಳಲ್ಲಿ)	494805.00
ಕಾಮಗಾರಿ/ ಚಟುವಟಿಕೆಯ ಕುರಿತು ಸಂಕ್ಷಿಪ್ತ ವಿವರ (ಸಮುದಾಯ ಕಾಮಗಾರಿಯಾಗಿದ್ದರೆ ಅಂದಾಜು ನೀರು ಸಂಗ್ರಹಣೆ (Cubic Meter), ರಕ್ಷಣಾತ್ಮಕ ನೀರಾವರಿ ಪ್ರದೇಶ, ಫಲಾನುಭವಿಗಳ ಸಂಖ್ಯೆ ವೈಯಕ್ತಿಕ ಕಾಮಗಾರಿಯಾಗಿದ್ದರೆ, ಫಲಾನುಭವಿ ಹೆಸರು, ಚಟುವಟಿಕೆಯಿಂದ ಪಡೆಯುತ್ತಿರುವ ಲಾಭ)	<p>ಸಮುದಾಯ ಕಾಮಗಾರಿ ಅಂದಾಜು ನೀರು ಸಂಗ್ರಹಣೆ : 968 ಘ.ಮೀ. ರಕ್ಷಣಾತ್ಮಕ ನೀರಾವರಿ ಪ್ರದೇಶ : 4.21 ಹೆ. ಫಲಾನುಭವಿಗಳ ಸಂಖ್ಯೆ : 7</p>

ಜಲಾನಯನ ಯೋಜನೆಗಳ ಚಟುವಟಿಕೆ/ಕಾಮಗಾರಿಗಳ ಸಂಕ್ಷಿಪ್ತ ಮಾಹಿತಿ

ಯೋಜನೆಯ ಹೆಸರು:	ರಾಷ್ಟ್ರೀಯ ಕೃಷಿ ವಿಕಾಸ ಯೋಜನೆ-ತಡೆಲಣೆ
ವರ್ಷ:	2021-22
ಕಾಮಗಾರಿಯ/ ಚಟುವಟಿಕೆಯ ಹೆಸರು:	ತಡೆಲಣೆಕಟ್ಟು
ಕಾಮಗಾರಿ/ಚಟುವಟಿಕೆಯ ಛಾಯಚಿತ್ರ (photo with Lat &Long)	 <p>Latitude: 16°15'38" Longitude: 74°33'35" Elevation: 687.95±3 m Accuracy: 4.0 m Time: 30-05-2022 11:05 Note: nerli cd</p> <p>Powered by NoteCam</p>
ಸರ್ವೆ ನಂಬರ್:	208
ಅಕ್ಷಾಂಶ ಮತ್ತು ರೇಖಾಂಶ:	16.15.38 74.33.35
ಗ್ರಾಮ:	ನೇರ್ಲಿ
ತಾಲ್ಲೂಕು:	ಹುಕ್ಕೇರಿ
ಜಿಲ್ಲೆ:	ಬೆಳಗಾವಿ
ಕಾಮಗಾರಿ/ ಚಟುವಟಿಕೆಯ ಅಂದಾಜು ಮೊತ್ತ (ರೂಪಾಯಿಗಳಲ್ಲಿ)	498024.00
ಕಾಮಗಾರಿ/ ಚಟುವಟಿಕೆಯ ಕುರಿತು ಸಂಕ್ಷಿಪ್ತ ವಿವರ (ಸಮುದಾಯ ಕಾಮಗಾರಿಯಾಗಿದ್ದರೆ ಅಂದಾಜು ನೀರು ಸಂಗ್ರಹಣೆ (Cubic Meter), ರಕ್ಷಣಾತ್ಮಕ ನೀರಾವರಿ ಪ್ರದೇಶ, ಫಲಾನುಭವಿಗಳ ಸಂಖ್ಯೆ ವೈಯಕ್ತಿಕ ಕಾಮಗಾರಿಯಾಗಿದ್ದರೆ, ಫಲಾನುಭವಿ ಹೆಸರು, ಚಟುವಟಿಕೆಯಿಂದ ಪಡೆಯುತ್ತಿರುವ ಲಾಭ)	<p>ಸಮುದಾಯ ಕಾಮಗಾರಿ ಅಂದಾಜು ನೀರು ಸಂಗ್ರಹಣೆ : 653 ಘ.ಮೀ. ರಕ್ಷಣಾತ್ಮಕ ನೀರಾವರಿ ಪ್ರದೇಶ : 3.25 ಹೆ. ಫಲಾನುಭವಿಗಳ ಸಂಖ್ಯೆ : 4</p>

ಜಲಾನಯನ ಯೋಜನೆಗಳ ಚಟುವಟಿಕೆ/ಕಾಮಗಾರಿಗಳ ಸಂಕ್ಷಿಪ್ತ ಮಾಹಿತಿ

ಯೋಜನೆಯ ಹೆಸರು:	RKVY-CD
ವರ್ಷ:	2021-22
ಕಾಮಗಾರಿಯ/ ಚಟುವಟಿಕೆಯ ಹೆಸರು:	ಸ್ಪ್ರಿಲ್ಲಿಂಗ್ ಬೇಸಿನ್ ಚೆಕಡ್ಯಾಂ
ಕಾಮಗಾರಿ/ಚಟುವಟಿಕೆಯ ಛಾಯಚಿತ್ರ (photo with Lat &Long)	 <p>Latitude: 16.402792 Longitude: 75.065658 Elevation: 589.39±84 m Accuracy: 8.8 m Time: 04-19-2023 11:52</p> <p align="right"><i>Powered by NoteCam</i></p>
ಸರ್ವೆ ನಂಬರ್:	299&300
ಅಕ್ಷಾಂಶ ಮತ್ತು ರೇಖಾಂಶ:	16.402792 &75.065658
ಗ್ರಾಮ:	ಹಂದಿಗುಂದ
ತಾಲ್ಲೂಕು:	ರಾಯಬಾಗ
ಜಿಲ್ಲೆ:	ಬೆಳಗಾವಿ
ಕಾಮಗಾರಿ/ ಚಟುವಟಿಕೆಯ ಅಂದಾಜು ಮೊತ್ತ (ರೂಪಾಯಿಗಳಲ್ಲಿ)	ಅಂದಾಜು ಮೊತ್ತ: 499636 ಪಾವತಿಸಿದ ಮೊತ್ತ: 348965
ಕಾಮಗಾರಿ/ ಚಟುವಟಿಕೆಯ ಕುರಿತು ಸಂಕ್ಷಿಪ್ತ ವಿವರ (ಸಮುದಾಯ ಕಾಮಗಾರಿಯಾಗಿದ್ದರೆ ಅಂದಾಜು ನೀರು ಸಂಗ್ರಹಣೆ (Cubic Meter), ರಕ್ಷಣಾತ್ಮಕ ನೀರಾವರಿ ಪ್ರದೇಶ, ಫಲಾನುಭವಿಗಳ ಸಂಖ್ಯೆ ವೈಯಕ್ತಿಕ ಕಾಮಗಾರಿಯಾಗಿದ್ದರೆ, ಫಲಾನುಭವಿ ಹೆಸರು, ಚಟುವಟಿಕೆಯಿಂದ ಪಡೆಯುತ್ತಿರುವ ಲಾಭ)	ಸಮುದಾಯ ಕಾಮಗಾರಿ ಅ) ಅಂದಾಜು ನೀರು ಸಂಗ್ರಹಣೆ (Cubic Meter): 988 ಆ) ರಕ್ಷಣಾತ್ಮಕ ನೀರಾವರಿ ಪ್ರದೇಶ :12 Ha ಇ) ಫಲಾನುಭವಿಗಳ ಸಂಖ್ಯೆ:10