




ಜಲಾನಯನ ಯೋಜನೆಗಳ ಚಟುವಟಿಕೆ/ಕಾಮಗಾರಿಗಳ ಸಂಕ್ಷಿಪ್ತ ಮಾಹಿತಿ

ಯೋಜನೆಯ ಹೆಸರು:	ಆರ್ ಕೆ ವಿ ವಾಯ್ ಸಿಡಿ
ವರ್ಷ:	2022-23
ಕಾಮಗಾರಿಯ/ ಚಟುವಟಿಕೆಯ ಹೆಸರು:	ಕಿಂಡಿ ಆಣೆ ಕಟ್ಟುವ ಕಮ್ ತಡೆ ಆಣೆ ಕಟ್ಟುವ
ಕಾಮಗಾರಿ/ಚಟುವಟಿಕೆಯ ಛಾಯಾಚಿತ್ರ (Photo with Lat & Long)	 <p>Latitude: 15°49'54" Longitude: 74°41'33" Elevation: 708.06±4 m Accuracy: 9.9 m Date: 11:35 GPSTime: GMT+05:30 Note: RKVY VD CUM CD 01 PULARAKOPPA VILLAGE BAILHONGAL TALUKA Powered by N</p>
ಸರ್ವೆ ನಂಬರ್:	17/1ಬ/2
ಅಕ್ಷಾಂಶ ಮತ್ತು ರೇಖಾಂಶ:	15°49'54'N , 74°41'33 E
ಗ್ರಾಮ:	ಪೂಲಾರಕೊಪ್ಪ
ತಾಲ್ಲೂಕು:	ಬೈಲಹೊಂಗಲ
ಜಿಲ್ಲೆ:	ಬೆಳಗಾವಿ
ಕಾಮಗಾರಿ/ ಚಟುವಟಿಕೆಯ ಅಂದಾಜು ಮೊತ್ತ (ರೂಪಾಯಿಗಳಲ್ಲಿ)	495479/-
ಕಾಮಗಾರಿ/ ಚಟುವಟಿಕೆಯ ಕುರಿತು ಸಂಕ್ಷಿಪ್ತ ವಿವರ (ಸಮುದಾಯ ಕಾಮಗಾರಿಯಾಗಿದ್ದರೆ ಅಂದಾಜು ನೀರು ಸಂಗ್ರಹಣೆ (Cubic Meter), ರಕ್ಷಣಾತ್ಮಕ ನೀರಾವರಿ ಪ್ರದೇಶ, ಫಲಾನುಭವಿಗಳ ಸಂಖ್ಯೆ, ವೈಯಕ್ತಿಕ ಕಾಮಗಾರಿಯಾಗಿದ್ದರೆ, ಫಲಾನುಭವಿ ಹೆಸರು, ಚಟುವಟಿಕೆಯಿಂದ ಪಡೆಯುತ್ತಿರುವ ಲಾಭ)	<p>ಸಮುದಾಯ ಕಾಮಗಾರಿ: ಅಂದಾಜು ನೀರು ಸಂಗ್ರಹಣೆ (Cubic Meter):- 435 Cubic Meter ರಕ್ಷಣಾತ್ಮಕ ನೀರಾವರಿ ಪ್ರದೇಶ:- 1.8-2.5 Ha ಫಲಾನುಭವಿಗಳ ಸಂಖ್ಯೆ:- 7 ಚಟುವಟಿಕೆಯಿಂದ ಪಡೆಯುತ್ತಿರುವ ಲಾಭ:- ಸದರಿ ಕಾಮಗಾರಿಯಿಂದ ಸುತ್ತಮುತ್ತಲಿನ ಕೊಳವೆ ಭಾವಿ ಹಾಗೂ ಭಾವಿಗಳ ನೀರಿನ ಮಟ್ಟ ಏರಿಕೆಯಾಗಿರುವುದು ಕಂಡು ಬಂದಿರುತ್ತದೆ ಹಾಗೂ ಬೆಳೆಯ ಸಂದಿಗ್ಧ ಪರಿಸ್ಥಿತಿಯಲ್ಲಿ ಸದರಿ ಕಾಮಗಾರಿಯ ನೀರನ್ನು ಬಳಸಿಕೊಳ್ಳುತ್ತಿದ್ದಾರೆ, ಹಾಗೂ ಜಾನುವಾರುಗಳಿಗೆ ಕುಡಿಯುವ ನೀರಿನ ಅನುಕೂಲವಾಗಿರುತ್ತದೆ.</p>


ಜಲಾನಯನಯೋಜನೆಗಳಚಟುವಟಿಕೆ/ಕಾಮಗಾರಿಗಳಸಂಕ್ಷಿಪ್ತಮಾಹಿತಿ

ಯೋಜನೆಯಹೆಸರು:	ಆರ್ ಕೆ ವಿ ವಾಯ್ ಸಿಡಿ
ವರ್ಷ:	2022-23
ಕಾಮಗಾರಿಯ/ ಚಟುವಟಿಕೆಯಹೆಸರು:	ಕಿಂಡಿ ಆಣೆ ಕಟ್ಟು ಕಮ್ ತಡೆ ಆಣೆ ಕಟ್ಟು
ಕಾಮಗಾರಿ/ಚಟುವಟಿಕೆಯಛಾಯಾಚಿತ್ರ (photo with Lat & Long)	 <p>Latitude: 15°49'53" Longitude: 74°41'38" Elevation: 705.26±3 m Accuracy: 3.8 m Date: 11:39 GPSTime: GMT+05:30 Note: RKVY VD CUM CD 02 PULARAKOPPA VILLAGE BAILHONGAL TALUKA Powered by</p>
ಸರ್ವೆನಂಬರ್:	22
ಅಕ್ಷಾಂಶಮತ್ತುರೇಖಾಂಶ:	15°49'53 N , 74.°41'38E
ಗ್ರಾಮ:	ಪೂಲಾರಕೊಪ್ಪ
ತಾಲ್ಲೂಕು:	ಬೈಲಹೊಂಗಲ
ಜಿಲ್ಲೆ:	ಬೆಳಗಾವಿ
ಕಾಮಗಾರಿ/ ಚಟುವಟಿಕೆಯಅಂದಾಜುಮೊತ್ತ (ರೂಪಾಯಿಗಳಲ್ಲಿ)	499365/-
ಕಾಮಗಾರಿ/ ಚಟುವಟಿಕೆಯಕುರಿತುಸಂಕ್ಷಿಪ್ತವಿವರ (ಸಮುದಾಯಕಾಮಗಾರಿಯಾಗಿದ್ದರೆಅಂದಾಜುನೀರುಸಂ ಗ್ರಹಣೆ(Cubic Meter),ರಕ್ಷಣಾತ್ಮಕನೀರಾವರಿಪ್ರದೇಶ, ಫಲಾನುಭವಿಗಳಸಂಖ್ಯೆ ವೈಯಕ್ತಿಕಕಾಮಗಾರಿಯಾಗಿದ್ದರೆ, ಫಲಾನುಭವಿಹೆಸರು, ಚಟುವಟಿಕೆಯಿಂದಪಡೆಯುತ್ತಿರುವಲಾಭ)	<p>ಸಮುದಾಯಕಾಮಗಾರಿ: ಅಂದಾಜುನೀರುಸಂಗ್ರಹಣೆ(Cubic Meter):- 450 Cubic Meter ರಕ್ಷಣಾತ್ಮಕನೀರಾವರಿಪ್ರದೇಶ:- 1.8-2.5 Ha ಫಲಾನುಭವಿಗಳಸಂಖ್ಯೆ:- 7 ಚಟುವಟಿಕೆಯಿಂದಪಡೆಯುತ್ತಿರುವಲಾಭ:- ಸದರಿ ಕಾಮಗಾರಿಯಿಂದ ಸುತ್ತಮುತ್ತಲಿನ ಕೊಳವೆ ಭಾವಿ ಹಾಗೂ ಭಾವಿಗಳ ನೀರಿನ ಮಟ್ಟ ಏರಿಕೆಯಾಗಿರುವುದು ಕಂಡು ಬಂದಿರುತ್ತದೆ ಹಾಗೂ ಬೆಳೆಯ ಸಂದಿಗ್ಧ ಪರಿಸ್ಥಿತಿಯಲ್ಲಿ ಸದರಿ ಕಾಮಗಾರಿಯ ನೀರನ್ನು ಬಳಸಿಕೊಳ್ಳುತ್ತಿದ್ದಾರೆ, ಹಾಗೂ ಜಾನುವಾರುಗಳಿಗೆ ಕುಡಿಯುವ ನೀರಿನ ಅನುಕೂಲವಾಗಿರುತ್ತದೆ.</p>


ಜಲಾನಯನ ಯೋಜನೆಗಳ ಚಟುವಟಿಕೆ/ಕಾಮಗಾರಿಗಳ ಸಂಕ್ಷಿಪ್ತ ಮಾಹಿತಿ

ಯೋಜನೆಯ ಹೆಸರು:	ರಾಷ್ಟ್ರೀಯ ಕೃಷಿ ವಿಕಾಸ ಯೋಜನೆ-ತಡೆಆಣೆ RKVY-CD
ವರ್ಷ:	2022-23
ಕಾಮಗಾರಿಯ/ ಚಟುವಟಿಕೆಯ ಹೆಸರು:	ಕಿಂಡಿ ಆಣೆಕಟ್ಟು (V.D)
ಕಾಮಗಾರಿ/ಚಟುವಟಿಕೆಯ ಛಾಯಾಚಿತ್ರ (photo with Lat &Long)	 <p>Latitude: 16.020041 Longitude: 74.537158 Elevation: 766.88±16 m Accuracy: 7.4 m Time: 02-09-2023 16:03 Note: Mushappa-patle</p> <p>Powered by NoteCam</p>
ಸರ್ವೆ ನಂಬರ್:	125/1
ಅಕ್ಷಾಂಶ ಮತ್ತು ರೇಖಾಂಶ:	ಅಕ್ಷಾಂಶ : 16°02'00.41, ರೇಖಾಂಶ :74°53'71.58
ಗ್ರಾಮ:	ಹಾಲಭಾವಿ
ತಾಲೂಕು:	ಬೆಳಗಾವಿ
ಜಿಲ್ಲೆ:	ಬೆಳಗಾವಿ
ಕಾಮಗಾರಿ/ ಚಟುವಟಿಕೆಯ ಅಂದಾಜು ಮೊತ್ತ (ರೂಪಾಯಿಗಳಲ್ಲಿ)	499888.00
ಕಾಮಗಾರಿ/ ಚಟುವಟಿಕೆಯ ಕುರಿತು ಸಂಕ್ಷಿಪ್ತ ವಿವರ (ಸಮುದಾಯ ಕಾಮಗಾರಿಯಾಗಿದ್ದರೆ ಅಂದಾಜು ನೀರು ಸಂಗ್ರಹಣೆ (Cubic Meter), ರಕ್ಷಣಾತ್ಮಕ ನೀರಾವರಿ ಪ್ರದೇಶ, ಫಲಾನುಭವಿಗಳ ಸಂಖ್ಯೆ, ವೈಯಕ್ತಿಕ ಕಾಮಗಾರಿಯಾಗಿದ್ದರೆ, ಫಲಾನುಭವಿ ಹೆಸರು, ಚಟುವಟಿಕೆಯಿಂದ ಪಡೆಯುತ್ತಿರುವ ಲಾಭ)	<p>ಸಮುದಾಯ ಕಾಮಗಾರಿ</p> <p>ಅಂದಾಜು ನೀರು ಸಂಗ್ರಹಣೆ (Cubic Mete) : 420</p> <p>ರಚನಾತ್ಮಕ ನೀರಾವರಿ ಪ್ರದೇಶ : 1-2 (ಹೆ)</p> <p>ಫಲಾನುಭವಿಗಳ ಸಂಖ್ಯೆ : 8</p> <p>ಚಟುವಟಿಕೆಯಿಂದ ಪಡೆಯುತ್ತಿರುವ ಲಾಭ : ಕಾಮಗಾರಿಯಿಂದ ಸುತ್ತಮುತ್ತಲಿನ ಕೊಳವೆ ಭಾವಿ ಹಾಗೂ ಭಾವಿಗಳ ನೀರಿನ ಮಟ್ಟ ಏರಿಕೆಯಾಗಿರುವುದು ಕಂಡು ಬಂದಿರುತ್ತದೆ ಹಾಗೂ ಬೆಳೆಯ ಸಂದಿಗ್ಧ ಪರಿಸ್ಥಿತಿಯಲ್ಲಿ ಸದರಿ ಕಾಮಗಾರಿಯ ನೀರನ್ನು ಬಳಸಿಕೊಳ್ಳುತ್ತಿದ್ದಾರೆ, ಹಾಗೂ ಜಾನುವಾರುಗಳಿಗೆ ಕುಡಿಯುವ ನೀರಿನ ಅನುಕೂಲವಾಗಿರುತ್ತದೆ.</p>


ಜಲಾನಯನ ಯೋಜನೆಗಳ ಚಟುವಟಿಕೆ/ಕಾಮಗಾರಿಗಳ ಸಂಕ್ಷಿಪ್ತ ಮಾಹಿತಿ

ಯೋಜನೆಯ ಹೆಸರು:	ರಾಷ್ಟ್ರೀಯ ಕೃಷಿ ವಿಕಾಸ ಯೋಜನೆ-ತಡೆಆಣೆ RKVY-CD
ವರ್ಷ:	2022-23
ಕಾಮಗಾರಿಯ/ ಚಟುವಟಿಕೆಯ ಹೆಸರು:	ಕಿಂಡಿ ಆಣೆಕಟ್ಟು (V.D)
ಕಾಮಗಾರಿ/ಚಟುವಟಿಕೆಯ ಛಾಯಚಿತ್ರ (photo with Lat &Long)	
ಸರ್ವೆ ನಂಬರ್:	55
ಅಕ್ಷಾಂಶ ಮತ್ತು ರೇಖಾಂಶ:	ಅಕ್ಷಾಂಶ : 15'910917, ರೇಖಾಂಶ :74'464632
ಗ್ರಾಮ:	ಅಂಬೇವಾಡಿ
ತಾಲ್ಲೂಕು:	ಬೆಳಗಾವಿ
ಜಿಲ್ಲೆ:	ಬೆಳಗಾವಿ
ಕಾಮಗಾರಿ/ ಚಟುವಟಿಕೆಯ ಅಂದಾಜು ಮೊತ್ತ (ರೂಪಾಯಿಗಳಲ್ಲಿ)	499888.00
ಕಾಮಗಾರಿ/ ಚಟುವಟಿಕೆಯ ಕುರಿತು ಸಂಕ್ಷಿಪ್ತ ವಿವರ (ಸಮುದಾಯ ಕಾಮಗಾರಿಯಾಗಿದ್ದರೆ ಅಂದಾಜು ನೀರು ಸಂಗ್ರಹಣೆ (Cubic Meter), ರಕ್ಷಣಾತ್ಮಕ ನೀರಾವರಿ ಪ್ರದೇಶ, ಫಲಾನುಭವಿಗಳ ಸಂಖ್ಯೆ ವೈಯಕ್ತಿಕ ಕಾಮಗಾರಿಯಾಗಿದ್ದರೆ, ಫಲಾನುಭವಿ ಹೆಸರು, ಚಟುವಟಿಕೆಯಿಂದ ಪಡೆಯುತ್ತಿರುವ ಲಾಭ)	<p>ಸಮುದಾಯ ಕಾಮಗಾರಿ</p> <p>ಅಂದಾಜು ನೀರು ಸಂಗ್ರಹಣೆ (Cubic Mete) : 450</p> <p>ರಚನಾತ್ಮಕ ನೀರಾವರಿ ಪ್ರದೇಶ : 2-3 (ಹೆ)</p> <p>ಫಲಾನುಭವಿಗಳ ಸಂಖ್ಯೆ : 11</p> <p>ಚಟುವಟಿಕೆಯಿಂದ ಪಡೆಯುತ್ತಿರುವ ಲಾಭ : ಕಾಮಗಾರಿಯಿಂದ ಸುತ್ತಮುತ್ತಲಿನ ಕೊಳವೆ ಭಾವಿ ಹಾಗೂ ಭಾವಿಗಳ ನೀರಿನ ಮಟ್ಟ ಏರಿಕೆಯಾಗಿರುವುದು ಕಂಡು ಬಂದಿರುತ್ತದೆ ಹಾಗೂ ಬೆಳೆಯ ಸಂದಿಗ್ಧ ಪರಿಸ್ಥಿತಿಯಲ್ಲಿ ಸದರಿ ಕಾಮಗಾರಿಯ ನೀರನ್ನು ಬಳಸಿಕೊಳ್ಳುತ್ತಿದ್ದಾರೆ, ಹಾಗೂ ಜಾನುವಾರುಗಳಿಗೆ ಕುಡಿಯುವ ನೀರಿನ ಅನುಕೂಲವಾಗಿರುತ್ತದೆ.</p>

ಜಲಾನಯನ ಯೋಜನೆಗಳ ಚಟುವಟಿಕೆ/ಕಾಮಗಾರಿಗಳ ಸಂಕ್ಷಿಪ್ತ ಮಾಹಿತಿ

ಯೋಜನೆಯ ಹೆಸರು:	ರಾಷ್ಟ್ರೀಯ ಕೃಷಿ ವಿಕಾಸ ಯೋಜನೆ
ವರ್ಷ:	2022-23
ಕಾಮಗಾರಿಯ/ ಚಟುವಟಿಕೆಯ ಹೆಸರು:	ಕಿಂಡಿ ಆಣೇಕಟ್ಟು
ಕಾಮಗಾರಿ/ಚಟುವಟಿಕೆಯ ಛಾಯಚಿತ್ರ (photo with Lat &Long)	
ಸರ್ವೆ ನಂಬರ್:	161
ಅಕ್ಷಾಂಶ ಮತ್ತು ರೇಖಾಂಶ:	15-48.973 74-59.615
ಗ್ರಾಮ:	ಕಾಪೋಲಿ.ಕೆ.ಜಿ
ತಾಲ್ಲೂಕು:	ಖಾನಾಪುರ
ಜಿಲ್ಲೆ:	ಬೆಳಗಾವಿ
ಕಾಮಗಾರಿ/ ಚಟುವಟಿಕೆಯ ಅಂದಾಜು ಮೊತ್ತ (ರೂಪಾಯಿಗಳಲ್ಲಿ)	499612.00
ಕಾಮಗಾರಿ/ ಚಟುವಟಿಕೆಯ ಕುರಿತು ಸಂಕ್ಷಿಪ್ತ ವಿವರ (ಸಮುದಾಯ ಕಾಮಗಾರಿಯಾಗಿದ್ದರೆ ಅಂದಾಜು ನೀರು ಸಂಗ್ರಹಣೆ (Cubic Meter), ರಕ್ಷಣಾತ್ಮಕ ನೀರಾವರಿ ಪ್ರದೇಶ, ಫಲಾನುಭವಿಗಳ ಸಂಖ್ಯೆ ವೈಯಕ್ತಿಕ ಕಾಮಗಾರಿಯಾಗಿದ್ದರೆ, ಫಲಾನುಭವಿ ಹೆಸರು, ಚಟುವಟಿಕೆಯಿಂದ ಪಡೆಯುತ್ತಿರುವ ಲಾಭ)	<p>ಸಮುದಾಯ ಕಾಮಗಾರಿ ಅಂದಾಜು ನೀರು ಸಂಗ್ರಹಣೆ (Cubic Meter),445 ರಕ್ಷಣಾತ್ಮಕ ನೀರಾವರಿ ಪ್ರದೇಶ 1-3 ಹೆಕ್ಟರ್ ಫಲಾನುಭವಿಗಳ ಸಂಖ್ಯೆ- 6 ಚಟುವಟಿಕೆಯಿಂದ ಪಡೆಯುತ್ತಿರುವ ಲಾಭ : ಕಾಮಗಾರಿಯಿಂದ ಸುತ್ತಮುತ್ತಲಿನ ಕೊಳವೆ ಬಾವಿಯಿಂದ ಅಂತರ್ಜಲ ಮಟ್ಟ ಹೆಚ್ಚಿಗೆ ಯಾಗಿರುತ್ತದೆ ಹಾಗೂ ಬೆಳೆಯ ಸಂದಿಗ್ಧ ಪರಿಸ್ಥಿತಿಯಲ್ಲಿ ಸದರಿ ಕಾಮಗಾರಿಯ ನೀರನ್ನು ಬಳಸಿಕೊಳ್ಳುತ್ತಿದ್ದಾರೆ ಹಾಗೂ ಜಾನುವಾರುಗಳಿಗೆ ಕುಡಿಯುವ ನೀರಿನ ಅನುಕೂಲವಾಗಿರುತ್ತದೆ</p>


ಜಲಾನಯನ ಯೋಜನೆಗಳ ಚಟುವಟಿಕೆ/ಕಾಮಗಾರಿಗಳ ಸಂಕ್ಷಿಪ್ತ ಮಾಹಿತಿ

ಯೋಜನೆಯ ಹೆಸರು:	ರಾಷ್ಟ್ರೀಯ ಕೃಷಿ ವಿಕಾಸ ಯೋಜನೆ
ವರ್ಷ:	2022-23
ಕಾಮಗಾರಿಯ/ ಚಟುವಟಿಕೆಯ ಹೆಸರು:	ಕಿಂಡಿ ಆಣೇಕಟ್ಟು
ಕಾಮಗಾರಿ/ಚಟುವಟಿಕೆಯ ಛಾಯಚಿತ್ರ (photo with Lat &Long)	
ಸರ್ವೆ ನಂಬರ್:	1/11
ಅಕ್ಷಾಂಶ ಮತ್ತು ರೇಖಾಂಶ:	15-65-083 74-63.00
ಗ್ರಾಮ:	ಅವರೋಳ್ಳಿ
ತಾಲ್ಲೂಕು:	ಖಾನಾಪುರ
ಜಿಲ್ಲೆ:	ಬೆಳಗಾವಿ
ಕಾಮಗಾರಿ/ ಚಟುವಟಿಕೆಯ ಅಂದಾಜು ಮೊತ್ತ (ರೂಪಾಯಿಗಳಲ್ಲಿ)	489539.00
ಕಾಮಗಾರಿ/ ಚಟುವಟಿಕೆಯ ಕುರಿತು ಸಂಕ್ಷಿಪ್ತ ವಿವರ (ಸಮುದಾಯ ಕಾಮಗಾರಿಯಾಗಿದ್ದರೆ ಅಂದಾಜು ನೀರು ಸಂಗ್ರಹಣೆ (Cubic Meter), ರಕ್ಷಣಾತ್ಮಕ ನೀರಾವರಿ ಪ್ರದೇಶ, ಫಲಾನುಭವಿಗಳ ಸಂಖ್ಯೆ ವೈಯಕ್ತಿಕ ಕಾಮಗಾರಿಯಾಗಿದ್ದರೆ, ಫಲಾನುಭವಿ ಹೆಸರು, ಚಟುವಟಿಕೆಯಿಂದ ಪಡೆಯುತ್ತಿರುವ ಲಾಭ)	<p>ಸಮುದಾಯ ಕಾಮಗಾರಿ ಅಂದಾಜು ನೀರು ಸಂಗ್ರಹಣೆ (Cubic Meter), 445 ರಕ್ಷಣಾತ್ಮಕ ನೀರಾವರಿ ಪ್ರದೇಶ 1-3 ಹೆಕ್ಟೇರ್ ಫಲಾನುಭವಿಗಳ ಸಂಖ್ಯೆ- 6</p> <p>ಚಟುವಟಿಕೆಯಿಂದ ಪಡೆಯುತ್ತಿರುವ ಲಾಭ : ಕಾಮಗಾರಿಯಿಂದ ಸುತ್ತಮುತ್ತಲಿನ ಕೊಳವೆ ಬಾವಿಯಿಂದ ಅಂತರ್ಜಲ ಮಟ್ಟ ಹೆಚ್ಚಿಗೆ ಯಾಗಿರುತ್ತದೆ ಹಾಗೂ ಬೆಳೆಯ ಸಂದಿಗ್ಧ ಪರಿಸ್ಥಿತಿಯಲ್ಲಿ, ಸದರಿ ಕಾಮಗಾರಿಯ ನೀರನ್ನು ಬಳಸಿಕೊಳ್ಳುತ್ತಿದ್ದಾರೆ ಹಾಗೂ ಜಾನುವಾರುಗಳಿಗೆ ಕುಡಿಯುವ ನೀರಿನ ಅನುಕೂಲವಾಗಿರುತ್ತದೆ ಮಳೆಗಾಲದಲ್ಲಿ, ಒಂದು ಹೊಲದಿಂದ ಮತ್ತೊಂದು ಹೊಲಕ್ಕೆ ಹೋಗಲು ಕಾಲು ಸಂಕ ಉಪಯೋಗವಾಗಿರುತ್ತದೆ.</p>


ಜಲಾನಯನ ಯೋಜನೆಗಳ ಚಟುವಟಿಕೆ/ಕಾಮಗಾರಿಗಳ ಸಂಕ್ಷಿಪ್ತ ಮಾಹಿತಿ

ಯೋಜನೆಯ ಹೆಸರು:	ರಾಷ್ಟ್ರೀಯ ಕೃಷಿ ವಿಕಾಸ ಯೋಜನೆ-ತಡೆಲಣೆ
ವರ್ಷ:	2022-23
ಕಾಮಗಾರಿ/ ಚಟುವಟಿಕೆಯ ಹೆಸರು:	ತಡೆಲಣೆ-1
ಕಾಮಗಾರಿ/ಚಟುವಟಿಕೆಯ ಭಾಯಾಚಿತ್ರ (photo with Lat & Long)	 <p>Latitude: 16.044607 Longitude: 75.156884 Elevation: 647.2419 m Accuracy: 26.1 m Time: 03-12-2022 10:14 Note: Sidapa S Jalimarad S no 216 a go 1-12 Sidanal Villega CD RKVY Ramadurag Taluk Belgada District</p> <p align="right">Powered by NoteCam</p>
ಸರ್ವೆ ನಂಬರ್:	216/3
ಅಕ್ಷಾಂಶ ಮತ್ತು ರೇಖಾಂಶ:	ಅಕ್ಷಾಂಶ 16."044"407 ರೇಖಾಂಶ 75."156"884
ಗ್ರಾಮ:	ಸಿದ್ದಾಳ
ತಾಲೂಕು:	ರಾಮದುರ್ಗ
ಜಿಲ್ಲೆ:	ಬೆಳಗಾವಿ
ಕಾಮಗಾರಿ/ ಚಟುವಟಿಕೆಯ ಅಂದಾಜು ಮೊತ್ತ (ರೂಪಾಯಿಗಳಲ್ಲಿ)	499988/- (ನಾಲ್ಕು ಲಕ್ಷದ ತೋಂಭತ್ತೊಂಭತ್ತು ಸಾವಿರ ಒಂಭತ್ತು ನಾರಾ ಎಂಭತ್ತೆಂಟು) ಮಾತ್ರ
ಕಾಮಗಾರಿ/ ಚಟುವಟಿಕೆಯ ಕುರಿತು ಸಂಕ್ಷಿಪ್ತ ವಿವರ (ಸಮುದಾಯ ಕಾಮಗಾರಿಯಾಗಿದ್ದರೆ ಅಂದಾಜು ನೀರು ಸಂಗ್ರಹಣೆ (Cubic Meter), ರಕ್ಷಣಾತ್ಮಕ ನೀರಾವರಿ ಪ್ರದೇಶ, ಫಲಾನುಭವಿಗಳ ಸಂಖ್ಯೆ ವೈಯಕ್ತಿಕ ಕಾಮಗಾರಿಯಾಗಿದ್ದರೆ, ಫಲಾನುಭವಿ ಹೆಸರು, ಚಟುವಟಿಕೆಯಿಂದಪಡೆಯುತ್ತಿರುವಲಾಭ)	<p>ಸಮುದಾಯ ಕಾಮಗಾರಿ.</p> <p>ಅಂದಾಜು ನೀರು ಸಂಗ್ರಹಣೆ : (Cubic Meter) 1056</p> <p>ರಕ್ಷಣಾತ್ಮಕ ನೀರಾವರಿ ಪ್ರದೇಶ:6.20 ಹೆಕ್ಟೇರ್</p> <p>ಫಲಾನುಭವಿಗಳ ಸಂಖ್ಯೆ 6</p> <p>ಚಟುವಟಿಕೆಯಿಂದ ಪಡೆಯುತ್ತಿರುವ ಲಾಭ: ಕಾಮಗಾರಿಯಿಂದ ಸುತ್ತಮುತ್ತಲಿನ ಕೊಳವೆ ಭಾವಿ ಹಾಗೂ ಭಾವಿಗಳ ನೀರಿನ ಮಟ್ಟ ಏರಿಕೆಯಾಗಿರುವುದು ಕಂಡು ಬಂದಿರುತ್ತದೆ ಹಾಗೂ ಬೆಳೆಯ ಸಂದಿಗ್ಧ ಪರಿಸ್ಥಿತಿಯಲ್ಲಿ ಸದರಿ ಕಾಮಗಾರಿಯ ನೀರನ್ನು ಬಳಸಿಕೊಳ್ಳುತ್ತಿದ್ದಾರೆ ಹಾಗೂ ಜಾನುವಾರುಗಳಿಗೆ ನೀರಿನ ಅನುಕೂಲವಾಗಿರುತ್ತದೆ.</p>

ಜಲಾನಯನ ಯೋಜನೆಗಳ ಚಟುವಟಿಕೆ/ಕಾಮಗಾರಿಗಳ ಸಂಕ್ಷಿಪ್ತ ಮಾಹಿತಿ

ಯೋಜನೆಯ ಹೆಸರು:	ರಾಷ್ಟ್ರೀಯ ಕೃಷಿ ವಿಕಾಸ ಯೋಜನೆ-ತಡೆಆಣೆ
ವರ್ಷ:	2022-23
ಕಾಮಗಾರಿ/ ಚಟುವಟಿಕೆಯ ಹೆಸರು:	ತಡೆಆಣೆ-2
ಕಾಮಗಾರಿ/ಚಟುವಟಿಕೆಯ ಛಾಯಾಚಿತ್ರ (photo with Lat & Long)	 <p>Latitude: 16.045204 Longitude: 75.155569 Elevation: 633.61±22 m Accuracy: 36.4 m Time: 04-07-2023 16:57 Note: Chadarapa s duraganavar s no 37 RKVY CD I villeja Sidanal Tq Ramadurag</p> <p>Powered by NoteCam</p>
ಸರ್ವೆ ನಂಬರ್:	37/1
ಅಕ್ಷಾಂಶ ಮತ್ತು ರೇಖಾಂಶ:	ಅಕ್ಷಾಂಶ 16."045"205 ರೇಖಾಂಶ 75."155"569
ಗ್ರಾಮ:	ಸಿದ್ದಾಳ
ತಾಲೂಕು:	ರಾಮದುರ್ಗ
ಜಿಲ್ಲೆ:	ಬೆಳಗಾವಿ
ಕಾಮಗಾರಿ/ ಚಟುವಟಿಕೆಯ ಅಂದಾಜು ಮೊತ್ತ (ರೂಪಾಯಿಗಳಲ್ಲಿ)	499636/- (ನಾಲ್ಕು ಲಕ್ಷದ ತೋಂಭತ್ತೊಂಭತ್ತು ಸಾವಿರ ಆರು ನಾರಾ ಮೂವತ್ತಾರು) ಮಾತ್ರ
ಕಾಮಗಾರಿ/ ಚಟುವಟಿಕೆಯ ಕುರಿತು ಸಂಕ್ಷಿಪ್ತ ವಿವರ (ಸಮುದಾಯ ಕಾಮಗಾರಿಯಾಗಿದ್ದರೆ ಅಂದಾಜು ನೀರು ಸಂಗ್ರಹಣೆ (Cubic Meter), ರಕ್ಷಣಾತ್ಮಕ ನೀರಾವರಿ ಪ್ರದೇಶ, ಫಲಾನುಭವಿಗಳ ಸಂಖ್ಯೆ ವೈಯಕ್ತಿಕ ಕಾಮಗಾರಿಯಾಗಿದ್ದರೆ, ಫಲಾನುಭವಿ ಹೆಸರು, ಚಟುವಟಿಕೆಯಿಂದಪಡೆಯುತ್ತಿರುವಲಾಭ)	<p>ಸಮುದಾಯ ಕಾಮಗಾರಿ.</p> <p>ಅಂದಾಜು ನೀರು ಸಂಗ್ರಹಣೆ : (Cubic Meter) 1225</p> <p>ರಕ್ಷಣಾತ್ಮಕ ನೀರಾವರಿ ಪ್ರದೇಶ:8 ಹೆಕ್ಟೇರ</p> <p>ಫಲಾನುಭವಿಗಳ ಸಂಖ್ಯೆ: 7</p> <p>ಚಟುವಟಿಕೆಯಿಂದ ಪಡೆಯುತ್ತಿರುವ ಲಾಭ: ಕಾಮಗಾರಿಯಿಂದ ಸುತ್ತಮುತ್ತಲಿನ ಕೊಳವೆ ಭಾವಿ ಹಾಗೂ ಭಾವಿಗಳ ನೀರಿನ ಮಟ್ಟ ಏರಿಕೆಯಾಗಿರುವುದು ಕಂಡು ಬಂದಿರುತ್ತದೆ ಹಾಗೂ ಬೆಳೆಯ ಸಂದಿಗ್ಧ ಪರಿಸ್ಥಿತಿಯಲ್ಲಿ, ಸದರಿ ಕಾಮಗಾರಿಯ ನೀರನ್ನು ಬಳಸಿಕೊಳ್ಳುತ್ತಿದ್ದಾರೆ ಹಾಗೂ ಜಾನುವಾರುಗಳಿಗೆ ನೀರಿನ ಅನುಕೂಲವಾಗಿರುತ್ತದೆ.</p>

ಜಲಾನಯನ ಯೋಜನೆಗಳ ಚಟುವಟಿಕೆ/ಕಾಮಗಾರಿಗಳ ಸಂಕ್ಷಿಪ್ತ ಮಾಹಿತಿ


ಯೋಜನೆಯ ಹೆಸರು:	"RKVY- ತಡೆಅಣೆ ನಿರ್ಮಾಣ"
ವರ್ಷ:	2022-2023
ಕಾಮಗಾರಿಯ/ ಚಟುವಟಿಕೆಯ ಹೆಸರು:	ಸತ್ತಿಗೇರಿ ತಡೆ ಅಣೆ-05
ಕಾಮಗಾರಿ/ಚಟುವಟಿಕೆಯ ಭಾಯಿಚಿತ್ರ (photo with Lat &Long)	
ಸರ್ವೆ ನಂಬರ್:	374/4
ಅಕ್ಷಾಂಶ ಮತ್ತು ರೇಖಾಂಶ:	16°1'18" 75°4'45"
ಗ್ರಾಮ:	ಸತ್ತಿಗೇರಿ
ತಾಲ್ಲೂಕು:	ಸವದತ್ತಿ
ಜಿಲ್ಲೆ:	ಬೆಳಗಾವಿ
ಕಾಮಗಾರಿ/ ಚಟುವಟಿಕೆಯ ಅಂದಾಜು ಮೊತ್ತ (ರೂಪಾಯಿಗಳಲ್ಲಿ)	498288
ಕಾಮಗಾರಿ/ ಚಟುವಟಿಕೆಯ ಕುರಿತು ಸಂಕ್ಷಿಪ್ತ ವಿವರ (ಸಮುದಾಯ ಕಾಮಗಾರಿಯಾಗಿದ್ದರೆ ಅಂದಾಜು ನೀರು ಸಂಗ್ರಹಣೆ (Cubic Meter),ರಕ್ಷಣಾತ್ಮಕ ನೀರಾವರಿ ಪ್ರದೇಶ, ಫಲಾನುಭವಿಗಳ ಸಂಖ್ಯೆ ವೈಯಕ್ತಿಕ	<p>ಸಮುದಾಯ ಕಾಮಗಾರಿ:</p> <p>ಅಂದಾಜು ನೀರು ಸಂಗ್ರಹಣೆ: 1773 (Cubic Meter).</p> <p>ರಕ್ಷಣಾತ್ಮಕ ನೀರಾವರಿ ಪ್ರದೇಶ : 4.10 ಹೆಕ್ಟೇರ್</p> <p>ಫಲಾನುಭವಿಗಳ ಸಂಖ್ಯೆ : 07</p> <p>ಚಟುವಟಿಕೆಯಿಂದ ಪಡೆಯುತ್ತಿರುವ ಲಾಭ: ಕಾಮಗಾರಿಯಿಂದ ಸುತ್ತಮುತ್ತಲಿನ ಕೊಳವೆ ಭಾವಿ ಹಾಗೂ ಭಾವಿಗಳ ನೀರಿನ ಮಟ್ಟ ಏರಿಕೆಯಾಗಿರುವುದು ಕಂಡು ಬಂದಿರುತ್ತದೆ ಹಾಗೂ ಬೆಳೆಯ ಸಂದಿಗ್ಧ ಪರಿಸ್ಥಿತಿಯಲ್ಲಿ ಸದರಿ ಕಾಮಗಾರಿಯ ನೀರನ್ನು ಬಳಸಿಕೊಳ್ಳುತ್ತಿದ್ದಾರೆ, ಹಾಗೂ ಜಾನುವಾರುಗಳಿಗೆ ಕುಡಿಯುವ ನೀರಿನ ಅನುಕೂಲವಾಗಿರುತ್ತದೆ.</p>

<p>ಕಾಢುಗಾರಿಯಾಗಿದ್ದರೆ, ಫಲಾನುಭವಿ ಹೆಸರು, ಚಟುವಟಿಕೆಯಿಂದ ಪಡೆಯುತ್ತಿರುವ ಲಾಭ)</p>	
--	--

ಜಲಾನಯನ ಯೋಜನೆಗಳ ಚಟುವಟಿಕೆ/ಕಾಮಗಾರಿಗಳ ಸಂಕ್ಷಿಪ್ತ ಮಾಹಿತಿ

ಯೋಜನೆಯ ಹೆಸರು:	RKVY-CD
ವರ್ಷ:	2022-23
ಕಾಮಗಾರಿಯ/ ಚಟುವಟಿಕೆಯ ಹೆಸರು:	ತಡೆಆಣೆಕಟ್ಟು
ಕಾಮಗಾರಿ/ಚಟುವಟಿಕೆಯ ಛಾಯಚಿತ್ರ (photo with Lat &Long)	 <p>Latitude: 16.765538 Longitude: 75.338751 Elevation: 671.49+14 m Accuracy: 8.6 m Time: 03-15-2023 10:47 Note: Telsang CC patil CD</p>
ಸರ್ವೆ ನಂಬರ್:	582/4.
ಅಕ್ಷಾಂಶ ಮತ್ತು ರೇಖಾಂಶ:	16.765538 & 75.338751.
ಗ್ರಾಮ:	ತೆಲಸಂಗ
ತಾಲ್ಲೂಕು:	ಅಥಣಿ
ಜಿಲ್ಲೆ:	ಬೆಳಗಾವಿ
ಕಾಮಗಾರಿ/ ಚಟುವಟಿಕೆಯ ಅಂದಾಜು ಮೊತ್ತ (ರೂಪಾಯಿಗಳಲ್ಲಿ)	499536=00
ಕಾಮಗಾರಿ/ ಚಟುವಟಿಕೆಯ ಕುರಿತು ಸಂಕ್ಷಿಪ್ತ ವಿವರ (ಸಮುದಾಯ ಕಾಮಗಾರಿಯಾಗಿದ್ದರೆ ಅಂದಾಜು ನೀರು ಸಂಗ್ರಹಣೆ (Cubic Meter), ರಕ್ಷಣಾತ್ಮಕ ನೀರಾವರಿ ಪ್ರದೇಶ, ಫಲಾನುಭವಿಗಳ ಸಂಖ್ಯೆ ವೈಯಕ್ತಿಕ ಕಾಮಗಾರಿಯಾಗಿದ್ದರೆ, ಫಲಾನುಭವಿ ಹೆಸರು, ಚಟುವಟಿಕೆಯಿಂದ ಪಡೆಯುತ್ತಿರುವ ಲಾಭ)	<p>ಸಮುದಾಯ ಕಾಮಗಾರಿ ಅಂದಾಜು ನೀರು ಸಂಗ್ರಹಣೆ: 689 cum ರಕ್ಷಣಾತ್ಮಕ ನೀರಾವರಿ ಪ್ರದೇಶ: 4.2 ha ಫಲಾನುಭವಿಗಳ ಸಂಖ್ಯೆ: 9</p>

ಜಲಾನಯನ ಯೋಜನೆಗಳ ಚಟುವಟಿಕೆ/ಕಾಮಗಾರಿಗಳ ಸಂಕ್ಷಿಪ್ತ ಮಾಹಿತಿ

ಯೋಜನೆಯ ಹೆಸರು:	RKVY-CD
ವರ್ಷ:	2022-23
ಕಾಮಗಾರಿಯ/ ಚಟುವಟಿಕೆಯ ಹೆಸರು:	ತಡೆಅಣೆಕಟ್ಟು
ಕಾಮಗಾರಿ/ಚಟುವಟಿಕೆ ಯ ಛಾಯಚಿತ್ರ (photo with Lat &Long)	 <p>Latitude: 16.820425 Longitude: 75.374312 Elevation: 679.43±55 m Accuracy: 6.0 m Time: 02.12.2022 09:18 AM Note: Mahadevi Mannappagol CD</p> <p>Powered by NoteCam</p>
ಸರ್ವೆ ನಂಬರ್:	210/2e.
ಅಕ್ಷಾಂಶ ಮತ್ತು ರೇಖಾಂಶ:	16.820425 & 75.374312.
ಗ್ರಾಮ:	ತೆಲಸಂಗ.
ತಾಲೂಕು:	ಅಥಣಿ.
ಜಿಲ್ಲೆ:	ಬೆಳಗಾವಿ.
ಕಾಮಗಾರಿ/ ಚಟುವಟಿಕೆಯ ಅಂದಾಜು ಮೊತ್ತ (ರೂಪಾಯಿಗಳಲ್ಲಿ)	499536=00
ಕಾಮಗಾರಿ/ ಚಟುವಟಿಕೆಯ ಕುರಿತು ಸಂಕ್ಷಿಪ್ತ ವಿವರ (ಸಮುದಾಯ ಕಾಮಗಾರಿಯಾಗಿದ್ದರೆ ಅಂದಾಜು ನೀರು ಸಂಗ್ರಹಣೆ (Cubic Meter), ರಕ್ಷಣಾತ್ಮಕ ನೀರಾವರಿ ಪ್ರದೇಶ, ಫಲಾನುಭವಿಗಳ ಸಂಖ್ಯೆ ವೈಯಕ್ತಿಕ ಕಾಮಗಾರಿಯಾಗಿದ್ದರೆ, ಫಲಾನುಭವಿ ಹೆಸರು, ಚಟುವಟಿಕೆಯಿಂದ ಪಡೆಯುತ್ತಿರುವ ಲಾಭ)	<p>ಸಮುದಾಯ ಕಾಮಗಾರಿ</p> <p>ಅಂದಾಜು ನೀರು ಸಂಗ್ರಹಣೆ: 659 cum</p> <p>ರಕ್ಷಣಾತ್ಮಕ ನೀರಾವರಿ ಪ್ರದೇಶ: 4.6 ha</p> <p>ಫಲಾನುಭವಿಗಳ ಸಂಖ್ಯೆ: 10</p>


ಜಲಾನಯನ ಯೋಜನೆಗಳ ಚಟುವಟಿಕೆ/ಕಾಮಗಾರಿಗಳ ಸಂಕ್ಷಿಪ್ತ ಮಾಹಿತಿ

ಯೋಜನೆಯ ಹೆಸರು:	ಆರ್.ಕೆ.ವಿ.ವಾಯ್ (ಸಿಡಿ) ಯೋಜನೆ
ವರ್ಷ:	2022-23
ಕಾಮಗಾರಿಯ/ಚಟುವಟಿಕೆಯ ಹೆಸರು:	ತಡೆ ಆಣೆಕಟ್ಟು-1
ಕಾಮಗಾರಿ/ಚಟುವಟಿಕೆಯ ಛಾಯಾಚಿತ್ರ (photo with Lat & Long)	 <p>Latitude: 16.401339 Longitude: 74.59676 Elevation: 649.81±31 m Time: 13-01-2023 12:25 22-23 PMKSY -WDC 2.0 Tq Sy No- Halatti CD RKVY</p> <p align="right"><i>Powered by NoteCam</i></p>
ಸರ್ವೆ ನಂಬರ್:	97
ಅಕ್ಷಾಂಶ ಮತ್ತು ರೇಖಾಂಶ:	ಅಕ್ಷಾಂಶ 16.40.13 ರೇಖಾಂಶ 74.59.67
ಗ್ರಾಮ:	ಹಾಲಟ್ಟಿ
ತಾಲ್ಲೂಕು:	ಚಿಕ್ಕೋಡಿ
ಜಿಲ್ಲೆ:	ಬೆಳಗಾವಿ
ಕಾಮಗಾರಿ/ಚಟುವಟಿಕೆಯ ಅಂದಾಜು ಮೊತ್ತ (ರೂಪಾಯಿಗಳಲ್ಲಿ)	499335.00
ಕಾಮಗಾರಿ/ಚಟುವಟಿಕೆಯ ಕುರಿತು ಸಂಕ್ಷಿಪ್ತ ವಿವರ (ಸಮುದಾಯ ಕಾಮಗಾರಿಯಾಗಿದ್ದರೆ ಅಂದಾಜು ನೀರು ಸಂಗ್ರಹಣೆ (Cubic Meter), ರಕ್ಷಣಾತ್ಮಕ ನೀರಾವರಿ ಪ್ರದೇಶ, ಫಲಾನುಭವಿಗಳ ಸಂಖ್ಯೆ ವೈಯಕ್ತಿಕ ಕಾಮಗಾರಿಯಾಗಿದ್ದರೆ, ಫಲಾನುಭವಿ ಹೆಸರು, ಚಟುವಟಿಕೆಯಿಂದ ಪಡೆಯುತ್ತಿರುವ ಲಾಭ)	<p>ಸಮುದಾಯ ಕಾಮಗಾರಿ (ಶ್ರೀಧರಮ ಶಿ ಬನ್ನನವರ) ಅಂದಾಜು ನೀರು ಸಂಗ್ರಹಣೆ (Cubic Meter)- 589 Cubic Meter</p> <p>ರಕ್ಷಣಾತ್ಮಕ ನೀರಾವರಿ ಪ್ರದೇಶ-6.25Ha</p> <p>ಫಲಾನುಭವಿಗಳ ಸಂಖ್ಯೆ - 8</p> <p>ಚಟುವಟಿಕೆಯಿಂದ ಪಡೆಯುತ್ತಿರುವ ಲಾಭ - ಕಾಮಗಾರಿಯಿಂದ ಸುತ್ತಮುತ್ತಲಿನ ಕೊಳವೆ ಬಾವಿ ಹಾಗೂ ಬಾವಿಯಲ್ಲಿ ನೀರಿನ ಪ್ರಮಾಣ ಹೆಚ್ಚಾಗಿದ್ದು, ಜಾನುವಾರುಗಳಿಗೆ ಕುದಿಯುವ ನೀರಿನ ಅನೂಕುಲವಾಗಿರುತ್ತದೆ ನೀರಾವರಿ ಕ್ಷೇತ್ರ ಹೆಚ್ಚು ಮಾಡಿ ಕೊಳವೆ ಹಾಗೂ ನಿಶ್ಚಿತ ಆದಾಯಕ್ಕೆ ದಾರಿಯಾಗಿದೆ</p>


ಜಲಾನಯನ ಯೋಜನೆಗಳ ಚಟುವಟಿಕೆ/ಕಾಮಗಾರಿಗಳ ಸಂಕ್ಷಿಪ್ತ ಮಾಹಿತಿ

ಯೋಜನೆಯ ಹೆಸರು:	ರಾಷ್ಟ್ರೀಯ ಕೃಷಿ ವಿಕಾಸ ಯೋಜನೆ-ತಡೆಅಣೆ
ವರ್ಷ:	2022-23
ಕಾಮಗಾರಿಯ/ ಚಟುವಟಿಕೆಯ ಹೆಸರು	ತಡೆಅಣೆಕಟ್ಟು
ಕಾಮಗಾರಿ/ಚಟುವಟಿಕೆಯ ಛಾಯಾಚಿತ್ರ(Photo with Lat & Long)	 <p>Latitude: 16.203786 Longitude: 74.969648 Elevation: 551.31±27 m Accuracy: 5.3 m Time: 03-05-2023 11:10</p>
ಸರ್ವೆ ನಂಬರ್:	129
ಅಕ್ಷಾಂಶ ಮತ್ತು ರೇಖಾಂಶ:	16.203786 74.969648
ಗ್ರಾಮ:	ಖಂಡ್ರಟ್ಟಿ
ತಾಲ್ಲೂಕು:	ಗೋಕಾಕ
ಜಿಲ್ಲೆ:	ಬೆಳಗಾವಿ
ಕಾಮಗಾರಿ/ಚಟುವಟಿಕೆಯ ಅಂದಾಜು ಮೊತ್ತ (ರೂಪಾಯಿಗಳಲ್ಲಿ)	499821/-
ಕಾಮಗಾರಿ/ಚಟುವಟಿಕೆಯ ಕುರಿತು ಸಂಕ್ಷಿಪ್ತ ವಿವರ(ಸಮುದಾಯ ಕಾಮಗಾರಿಯಾಗಿದ್ದರೆ ಅಂದಾಜು ನೀರು ಸಂಗ್ರಹಣೆ(Cubic Meter) ರಕ್ಷಣಾತ್ಮಕ ನೀರಾವರಿ ಪ್ರದೇಶ, ಫಲಾನುಭವಿಗಳ ಸಂಖ್ಯೆ ವೈಯಕ್ತಿಕ ಕಾಮಗಾರಿಯಾಗಿದ್ದರೆ, ಫಲಾನುಭವಿ ಹೆಸರು, ಚಟುವಟಿಕೆಯಿಂದ ಪಡೆಯುತ್ತಿರುವ ಲಾಭ)	<p>ಸಮುದಾಯ ಕಾಮಗಾರಿ</p> <p>ಅಂದಾಜು ನೀರು ಸಂಗ್ರಹಣೆ : 720 (ಕ್ಯೂಬಿಕ್ ಮೀಟರ್)</p> <p>ರಕ್ಷಣಾತ್ಮಕ ನೀರಾವರಿ ಪ್ರದೇಶ: 7.3 (ಹೆ)</p> <p>ಫಲಾನುಭವಿಗಳ ಸಂಖ್ಯೆ: 6</p>

ಜಲಾನಯನ ಯೋಜನೆಗಳ ಚಟುವಟಿಕೆ/ಕಾಮಗಾರಿಗಳ ಸಂಕ್ಷಿಪ್ತ ಮಾಹಿತಿ

ಯೋಜನೆಯ ಹೆಸರು:	ರಾಷ್ಟ್ರೀಯ ಕೃಷಿ ವಿಕಾಸ ಯೋಜನೆ-ತಡೆಅಣೆ
ವರ್ಷ:	2022-23
ಕಾಮಗಾರಿಯ/ ಚಟುವಟಿಕೆಯ ಹೆಸರು	ತಡೆಅಣೆಕಟ್ಟು
ಕಾಮಗಾರಿ/ಚಟುವಟಿಕೆಯ ಛಾಯಾಚಿತ್ರ(Photo with Lat & Long)	 <p>Note cam lite Address : null,Belagavi,Karnataka,India Latitude : 16.047241666666665° Longitude : 74.87258833333334° Altitude : 641.4 meter Date : 09/02/2023 02:57 pm Accuracy : 1.5 meter Time zone : IST Note : Captured by Note cam</p>
ಸರ್ವೆ ನಂಬರ್:	15/2
ಅಕ್ಷಾಂಶ ಮತ್ತು ರೇಖಾಂಶ:	16.0472 74.87258
ಗ್ರಾಮ:	ಪುಡಕಲಕಟ್ಟಿ
ತಾಲ್ಲೂಕು:	ಗೋಕಾಕ
ಜಿಲ್ಲೆ:	ಬೆಳಗಾವಿ
ಕಾಮಗಾರಿ/ಚಟುವಟಿಕೆಯ ಅಂದಾಜು ಮೊತ್ತ (ರೂಪಾಯಿಗಳಲ್ಲಿ)	499637/-
ಕಾಮಗಾರಿ/ಚಟುವಟಿಕೆಯ ಕುರಿತು ಸಂಕ್ಷಿಪ್ತ ವಿವರ(ಸಮುದಾಯ ಕಾಮಗಾರಿಯಾಗಿದ್ದರೆ ಅಂದಾಜು ನೀರು ಸಂಗ್ರಹಣೆ(Cubic Meter) ರಕ್ಷಣಾತ್ಮಕ ನೀರಾವರಿ ಪ್ರದೇಶ, ಫಲಾನುಭವಿಗಳ ಸಂಖ್ಯೆ ವೈಯಕ್ತಿಕ ಕಾಮಗಾರಿಯಾಗಿದ್ದರೆ, ಫಲಾನುಭವಿ ಹೆಸರು, ಚಟುವಟಿಕೆಯಿಂದ ಪಡೆಯುತ್ತಿರುವ ಲಾಭ)	<p>ಸಮುದಾಯ ಕಾಮಗಾರಿ</p> <p>ಅಂದಾಜು ನೀರು ಸಂಗ್ರಹಣೆ : 690 (ಕ್ಯೂಬಿಕ್ ಮೀಟರ್)</p> <p>ರಕ್ಷಣಾತ್ಮಕ ನೀರಾವರಿ ಪ್ರದೇಶ: 6.54 (ಹೆ)</p> <p>ಫಲಾನುಭವಿಗಳ ಸಂಖ್ಯೆ: 5</p>


ಜಲಾನಯನ ಯೋಜನೆಗಳ ಚಟುವಟಿಕೆ/ಕಾಮಗಾರಿಗಳ ಸಂಕ್ಷಿಪ್ತ ಮಾಹಿತಿ

ಯೋಜನೆಯ ಹೆಸರು:	ರಾಷ್ಟ್ರೀಯ ಕೃಷಿ ವಿಕಾಸ ಯೋಜನೆ-ತಡೆಅಣೆ
ವರ್ಷ:	2022-23
ಕಾಮಗಾರಿಯ/ ಚಟುವಟಿಕೆಯ ಹೆಸರು:	ತಡೆಅಣೆಕಟ್ಟು
ಕಾಮಗಾರಿ/ಚಟುವಟಿಕೆಯ ಛಾಯಚಿತ್ರ (photo with Lat &Long)	
ಸರ್ವೆ ನಂಬರ್:	360
ಅಕ್ಷಾಂಶ ಮತ್ತು ರೇಖಾಂಶ:	16.285229 74.421889
ಗ್ರಾಮ:	ಸೊಲ್ಲಾಪುರ
ತಾಲ್ಲೂಕು:	ಹುಕ್ಕೇರಿ
ಜಿಲ್ಲೆ:	ಬೆಳಗಾವಿ
ಕಾಮಗಾರಿ/ ಚಟುವಟಿಕೆಯ ಅಂದಾಜು ಮೊತ್ತ (ರೂಪಾಯಿಗಳಲ್ಲಿ)	494776.00
ಕಾಮಗಾರಿ/ ಚಟುವಟಿಕೆಯ ಕುರಿತು ಸಂಕ್ಷಿಪ್ತ ವಿವರ (ಸಮುದಾಯ ಕಾಮಗಾರಿಯಾಗಿದ್ದರೆ ಅಂದಾಜು ನೀರು ಸಂಗ್ರಹಣೆ (Cubic Meter), ರಕ್ಷಣಾತ್ಮಕ ನೀರಾವರಿ ಪ್ರದೇಶ, ಫಲಾನುಭವಿಗಳ ಸಂಖ್ಯೆ ವೈಯಕ್ತಿಕ ಕಾಮಗಾರಿಯಾಗಿದ್ದರೆ, ಫಲಾನುಭವಿ ಹೆಸರು, ಚಟುವಟಿಕೆಯಿಂದ ಪಡೆಯುತ್ತಿರುವ ಲಾಭ)	<p>ಸಮುದಾಯ ಕಾಮಗಾರಿ ಅಂದಾಜು ನೀರು ಸಂಗ್ರಹಣೆ : 861 ಫು.ಮೀ. ರಕ್ಷಣಾತ್ಮಕ ನೀರಾವರಿ ಪ್ರದೇಶ : 4.10 ಹೆ. ಫಲಾನುಭವಿಗಳ ಸಂಖ್ಯೆ :5</p>


ಜಲಾನಯನ ಯೋಜನೆಗಳ ಚಟುವಟಿಕೆ/ಕಾಮಗಾರಿಗಳ ಸಂಕ್ಷಿಪ್ತ ಮಾಹಿತಿ

ಯೋಜನೆಯ ಹೆಸರು:	ರಾಷ್ಟ್ರೀಯ ಕೃಷಿ ವಿಕಾಸ ಯೋಜನೆ- ತಡೆಅಣೆ
ವರ್ಷ:	2022-23
ಕಾಮಗಾರಿಯ/ ಚಟುವಟಿಕೆಯ ಹೆಸರು:	ತಡೆಅಣೆಕಟ್ಟು
ಕಾಮಗಾರಿ/ಚಟುವಟಿಕೆಯ ಛಾಯಚಿತ್ರ (photo with Lat &Long)	
ಸರ್ವೆ ನಂಬರ್:	360
ಅಕ್ಷಾಂಶ ಮತ್ತು ರೇಖಾಂಶ:	16.285864 74.422544
ಗ್ರಾಮ:	ಸೊಲ್ಲಾಪುರ
ತಾಲ್ಲೂಕು:	ಹುಕ್ಕೇರಿ
ಜಿಲ್ಲೆ:	ಬೆಳಗಾವಿ
ಕಾಮಗಾರಿ/ ಚಟುವಟಿಕೆಯ ಅಂದಾಜು ಮೊತ್ತ (ರೂಪಾಯಿಗಳಲ್ಲಿ)	497631.00
ಕಾಮಗಾರಿ/ ಚಟುವಟಿಕೆಯ ಕುರಿತು ಸಂಕ್ಷಿಪ್ತ ವಿವರ (ಸಮುದಾಯ ಕಾಮಗಾರಿಯಾಗಿದ್ದರೆ ಅಂದಾಜು ನೀರು ಸಂಗ್ರಹಣೆ (Cubic Meter), ರಕ್ಷಣಾತ್ಮಕ ನೀರಾವರಿ ಪ್ರದೇಶ, ಫಲಾನುಭವಿಗಳ ಸಂಖ್ಯೆ ವೈಯಕ್ತಿಕ ಕಾಮಗಾರಿಯಾಗಿದ್ದರೆ, ಫಲಾನುಭವಿ ಹೆಸರು, ಚಟುವಟಿಕೆಯಿಂದ ಪಡೆಯುತ್ತಿರುವ ಲಾಭ)	<p>ಸಮುದಾಯ ಕಾಮಗಾರಿ ಅಂದಾಜು ನೀರು ಸಂಗ್ರಹಣೆ : 818 ಘ.ಮೀ. ರಕ್ಷಣಾತ್ಮಕ ನೀರಾವರಿ ಪ್ರದೇಶ : 3.25 ಹೆ. ಫಲಾನುಭವಿಗಳ ಸಂಖ್ಯೆ :4</p>

ಜಲಾನಯನ ಯೋಜನೆಗಳ ಚಟುವಟಿಕೆ/ಕಾಮಗಾರಿಗಳ ಸಂಕ್ಷಿಪ್ತ ಮಾಹಿತಿ

ಯೋಜನೆಯ ಹೆಸರು:	RKVY-CD
ವರ್ಷ:	2022-23
ಕಾಮಗಾರಿಯ/ ಚಟುವಟಿಕೆಯ ಹೆಸರು:	ಸ್ಪ್ರಿಂಗ್ ಬೇಸಿನ್ ಚಿಕಡ್ಯಾಂ
ಕಾಮಗಾರಿ/ಚಟುವಟಿಕೆಯ ಛಾಯಚಿತ್ರ (photo with Lat & Long)	 <p>Latitude: 16.405992 Longitude: 74.756487 Elevation: 727.06±45 m Accuracy: 3.9 m Time: 03-14-2023 15:35 Note: Rkvy Sbcd Budihal Pundlik Rama Naik 58/12</p> <p>Powered by NoteCam</p>
ಸರ್ವೆ ನಂಬರ್:	58/12
ಅಕ್ಷಾಂಶ ಮತ್ತು ರೇಖಾಂಶ:	16.405992 & 75.756487
ಗ್ರಾಮ:	ಬೂದಿಹಾಳ
ತಾಲ್ಲೂಕು:	ರಾಯಬಾಗ
ಜಿಲ್ಲೆ:	ಬೆಳಗಾವಿ
ಕಾಮಗಾರಿ/ ಚಟುವಟಿಕೆಯ ಅಂದಾಜು ಮೊತ್ತ (ರೂಪಾಯಿಗಳಲ್ಲಿ)	499760
ಕಾಮಗಾರಿ/ ಚಟುವಟಿಕೆಯ ಕುರಿತು ಸಂಕ್ಷಿಪ್ತ ವಿವರ (ಸಮುದಾಯ ಕಾಮಗಾರಿಯಾಗಿದ್ದರೆ ಅಂದಾಜು ನೀರು ಸಂಗ್ರಹಣೆ (Cubic Meter), ರಕ್ಷಣಾತ್ಮಕ ನೀರಾವರಿ ಪ್ರದೇಶ, ಫಲಾನುಭವಿಗಳ ಸಂಖ್ಯೆ ವೈಯಕ್ತಿಕ ಕಾಮಗಾರಿಯಾಗಿದ್ದರೆ, ಫಲಾನುಭವಿ ಹೆಸರು, ಚಟುವಟಿಕೆಯಿಂದ ಪಡೆಯುತ್ತಿರುವ ಲಾಭ)	<p>ಸಮುದಾಯ ಕಾಮಗಾರಿ</p> <p>ಅಂದಾಜು ನೀರು ಸಂಗ್ರಹಣೆ (Cubic Meter): 784</p> <p>ರಕ್ಷಣಾತ್ಮಕ ನೀರಾವರಿ ಪ್ರದೇಶ : 10 ಹೆ</p> <p>ಫಲಾನುಭವಿಗಳ ಸಂಖ್ಯೆ: 15</p>

ಜಲಾನಯನ ಯೋಜನೆಗಳ ಚಟುವಟಿಕೆ/ಕಾಮಗಾರಿಗಳ ಸಂಕ್ಷಿಪ್ತ ಮಾಹಿತಿ

ಯೋಜನೆಯ ಹೆಸರು:	RKVY-CD
ವರ್ಷ:	2022-23
ಕಾಮಗಾರಿಯ/ ಚಟುವಟಿಕೆಯ ಹೆಸರು:	ಸ್ಲಿಲ್ಲಿಂಗ್ ಬೇಸಿನ್ ಚೆಕಡ್ಯಾಂ
ಕಾಮಗಾರಿ/ಚಟುವಟಿಕೆಯ ಛಾಯಚಿತ್ರ (photo with Lat &Long)	
ಸರ್ವೆ ನಂಬರ್:	168,172
ಅಕ್ಷಾಂಶ ಮತ್ತು ರೇಖಾಂಶ:	16.324532 & 74.921425
ಗ್ರಾಮ:	ಕಂಕಣವಾಡಿ
ತಾಲ್ಲೂಕು:	ರಾಯಬಾಗೆ
ಜಿಲ್ಲೆ:	ಬೆಳಗಾವಿ
ಕಾಮಗಾರಿ/ ಚಟುವಟಿಕೆಯ ಅಂದಾಜು ಮೊತ್ತ (ರೂಪಾಯಿಗಳಲ್ಲಿ)	499262
ಕಾಮಗಾರಿ/ ಚಟುವಟಿಕೆಯ ಕುರಿತು ಸಂಕ್ಷಿಪ್ತ ವಿವರ (ಸಮುದಾಯ ಕಾಮಗಾರಿಯಾಗಿದ್ದರೆ ಅಂದಾಜು ನೀರು ಸಂಗ್ರಹಣೆ (Cubic Meter), ರಕ್ಷಣಾತ್ಮಕ ನೀರಾವರಿ ಪ್ರದೇಶ, ಫಲಾನುಭವಿಗಳ ಸಂಖ್ಯೆ, ವೈಯಕ್ತಿಕ ಕಾಮಗಾರಿಯಾಗಿದ್ದರೆ, ಫಲಾನುಭವಿ ಹೆಸರು, ಚಟುವಟಿಕೆಯಿಂದ ಪಡೆಯುತ್ತಿರುವ ಲಾಭ)	<p>ಸಮುದಾಯ ಕಾಮಗಾರಿ</p> <p>ಅಂದಾಜು ನೀರು ಸಂಗ್ರಹಣೆ (Cubic Meter): 423</p> <p>ರಕ್ಷಣಾತ್ಮಕ ನೀರಾವರಿ ಪ್ರದೇಶ : 8 Ha</p> <p>ಫಲಾನುಭವಿಗಳ ಸಂಖ್ಯೆ: 18</p>