


ಜಲಾನಯನ ಯೋಜನೆಗಳ ಚಟುವಟಿಕೆ/ಕಾಮಗಾರಿಗಳನ್ನು ಅಂತರ್ಜಾಲದಲ್ಲಿ ಅಳವಡಿಸಲು
ಸಂಕ್ಷಿಪ್ತ ಮಾಹಿತಿ

ಯೋಜನೆಯ ಹೆಸರು:	ರಾಷ್ಟ್ರೀಯ ಕೃಷಿ ವಿಕಾಸ ಯೋಜನೆ-ತಡೆ ಅಣೆ (RKVY-CD)
ವರ್ಷ:	2022-23
ಕಾಮಗಾರಿಯ/ ಚಟುವಟಿಕೆಯ ಹೆಸರು:	ತಡೆ ಅಣೆ (Check Dam)
ಕಾಮಗಾರಿ/ಚಟುವಟಿಕೆಯ ಛಾಯಾ ಚಿತ್ರ (photo with Lat &Long)	
ಸರ್ವೆ ನಂಬರ್:	75
ಅಕ್ಷಾಂಶ ಮತ್ತು ರೇಖಾಂಶ:	15.965404 & 75.577994
ಗ್ರಾಮ:	ಮುಷ್ಟೀಗೇರಿ
ತಾಲ್ಲೂಕು:	ಬಾದಾಮಿ
ಜಿಲ್ಲೆ:	ಬಾಗಲಕೋಟೆ
ಕಾಮಗಾರಿ/ ಚಟುವಟಿಕೆಯ ಅಂದಾಜು ಮೊತ್ತ (ರೂಪಾಯಿಗಳಲ್ಲಿ)	499000.00
ಕಾಮಗಾರಿ/ ಚಟುವಟಿಕೆಯ ಕುರಿತು ಸಂಕ್ಷಿಪ್ತ ವಿವರ (ಸಮುದಾಯ ಕಾಮಗಾರಿಯಾಗಿದ್ದರೆ ಅಂದಾಜು ನೀರು ಸಂಗ್ರಹಣೆ (Cubic Meter), ರಕ್ಷಣಾತ್ಮಕ ನೀರಾವರಿ ಪ್ರದೇಶ, ಫಲಾನುಭವಿಗಳ ಸಂಖ್ಯೆ ವೈಯಕ್ತಿಕ ಕಾಮಗಾರಿಯಾಗಿದ್ದರೆ, ಫಲಾನುಭವಿ ಹೆಸರು, ಚಟುವಟಿಕೆಯಿಂದ ಪಡೆಯುತ್ತಿರುವ ಲಾಭ)	<p>ಕಾಮಗಾರಿ ವಿವರ : ಸಮುದಾಯ ಕಾಮಗಾರಿ ನೀರು ಸಂಗ್ರಹಣೆ : 1360 Cubic Meter ನೀರಾವರಿ ಪ್ರದೇಶ : 1 ಹೆಕ್ಟಾರ್ ಫಲಾನುಭವಿ ಸಂಖ್ಯೆ : 6</p>


ಜಲಾನಯನ ಯೋಜನೆಗಳ ಚಟುವಟಿಕೆ/ಕಾಮಗಾರಿಗಳನ್ನು ಅಂತರ್ಜಾಲದಲ್ಲಿ ಅಳವಡಿಸಲು ಸಂಕ್ಷಿಪ್ತ ಮಾಹಿತಿ

ಯೋಜನೆಯ ಹೆಸರು:	ರಾಷ್ಟ್ರೀಯ ಕೃಷಿ ವಿಕಾಸ ಯೋಜನೆ-ತಡೆ ಅಣೆ (RKVY-CD)
ವರ್ಷ:	2022-23
ಕಾಮಗಾರಿಯ/ ಚಟುವಟಿಕೆಯ ಹೆಸರು:	ತಡೆ ಅಣೆ (Check Dam)
ಕಾಮಗಾರಿ/ಚಟುವಟಿಕೆಯ ಛಾಯಾ ಚಿತ್ರ (photo with Lat &Long)	
ಸರ್ವೆ ನಂಬರ್:	215
ಅಕ್ಷಾಂಶ ಮತ್ತು ರೇಖಾಂಶ:	15.955907 & 75.579673
ಗ್ರಾಮ:	ಮುಷ್ಟೀಗೆರಿ
ತಾಲ್ಲೂಕು:	ಬಾದಾಮಿ
ಜಿಲ್ಲೆ:	ಬಾಗಲಕೋಟೆ
ಕಾಮಗಾರಿ/ ಚಟುವಟಿಕೆಯ ಅಂದಾಜು ಮೊತ್ತ (ರೂಪಾಯಿಗಳಲ್ಲಿ)	499000.00
ಕಾಮಗಾರಿ/ ಚಟುವಟಿಕೆಯ ಕುರಿತು ಸಂಕ್ಷಿಪ್ತ ವಿವರ (ಸಮುದಾಯ ಕಾಮಗಾರಿಯಾಗಿದ್ದರೆ ಅಂದಾಜು ನೀರು ಸಂಗ್ರಹಣೆ (Cubic Meter), ರಕ್ಷಣಾತ್ಮಕ ನೀರಾವರಿ ಪ್ರದೇಶ, ಫಲಾನುಭವಿಗಳ ಸಂಖ್ಯೆ ವೈಯಕ್ತಿಕ ಕಾಮಗಾರಿಯಾಗಿದ್ದರೆ, ಫಲಾನುಭವಿ ಹೆಸರು, ಚಟುವಟಿಕೆಯಿಂದ ಪಡೆಯುತ್ತಿರುವ ಲಾಭ)	ಕಾಮಗಾರಿ ವಿವರ : ಸಮುದಾಯ ಕಾಮಗಾರಿ ನೀರು ಸಂಗ್ರಹಣೆ : 1350 Cubic Meter ನೀರಾವರಿ ಪ್ರದೇಶ : 1 ಹೆಕ್ಟಾರ್ ಫಲಾನುಭವಿ ಸಂಖ್ಯೆ : 5


ಜಲಾನಯನ ಯೋಜನೆಗಳ ಚಟುವಟಿಕೆ/ಕಾಮಗಾರಿಗಳನ್ನು ಅಂತರ್ಜಾಲದಲ್ಲಿ ಅಳವಡಿಸಲು
ಸಂಕ್ಷಿಪ್ತ ಮಾಹಿತಿ

ಯೋಜನೆಯ ಹೆಸರು:	ರಾಷ್ಟ್ರೀಯ ಕೃಷಿ ವಿಕಾಸ ಯೋಜನೆ-ತಡೆ ಅಣೆ (RKVY-CD)
ವರ್ಷ:	2022-23
ಕಾಮಗಾರಿಯ/ ಚಟುವಟಿಕೆಯ ಹೆಸರು:	ತಡೆ ಅಣೆ (Check Dam)
ಕಾಮಗಾರಿ/ಚಟುವಟಿಕೆಯ ಛಾಯಾ ಚಿತ್ರ (photo with Lat &Long)	 <p>Latitude: 15.954619 Longitude: 75.581991 Elevation: 598.15±6 m Accuracy: 192.0 m Time: 06-03-2023 08:17 Note: Budihal</p>
ಸರ್ವೆ ನಂಬರ್:	214/2
ಅಕ್ಷಾಂಶ ಮತ್ತು ರೇಖಾಂಶ:	15.954619 & 75.581991
ಗ್ರಾಮ:	ಮುಷ್ಟೀಗೆರೆ
ತಾಲ್ಲೂಕು:	ಬಾದಾಮಿ
ಜಿಲ್ಲೆ:	ಬಾಗಲಕೋಟೆ
ಕಾಮಗಾರಿ/ ಚಟುವಟಿಕೆಯ ಅಂದಾಜು ಮೊತ್ತ (ರೂಪಾಯಿಗಳಲ್ಲಿ)	496000.00
ಕಾಮಗಾರಿ/ ಚಟುವಟಿಕೆಯ ಕುರಿತು ಸಂಕ್ಷಿಪ್ತ ವಿವರ (ಸಮುದಾಯ ಕಾಮಗಾರಿಯಾಗಿದ್ದರೆ ಅಂದಾಜು ನೀರು ಸಂಗ್ರಹಣೆ (Cubic Meter), ರಕ್ಷಣಾತ್ಮಕ ನೀರಾವರಿ ಪ್ರದೇಶ, ಫಲಾನುಭವಿಗಳ ಸಂಖ್ಯೆ ವೈಯಕ್ತಿಕ ಕಾಮಗಾರಿಯಾಗಿದ್ದರೆ, ಫಲಾನುಭವಿ ಹೆಸರು, ಚಟುವಟಿಕೆಯಿಂದ ಪಡೆಯುತ್ತಿರುವ ಲಾಭ)	<p>ಕಾಮಗಾರಿ ವಿವರ : ಸಮುದಾಯ ಕಾಮಗಾರಿ ನೀರು ಸಂಗ್ರಹಣೆ : 1350 Cubic Meter ನೀರಾವರಿ ಪ್ರದೇಶ : 1 ಹೆಕ್ಟಾರ್ ಫಲಾನುಭವಿ ಸಂಖ್ಯೆ : 5</p>

ಜಲಾನಯನ ಯೋಜನೆಗಳ ಚಟುವಟಿಕೆ/ಕಾಮಗಾರಿಗಳನ್ನು ಅಂತರ್ಜಾಲದಲ್ಲಿ ಅಳವಡಿಸಲು
ಸಂಕ್ಷಿಪ್ತ ಮಾಹಿತಿ

ಯೋಜನೆಯ ಹೆಸರು:	ರಾಷ್ಟ್ರೀಯ ಕೃಷಿ ವಿಕಾಸ ಯೋಜನೆ-ತಡೆ ಅಣೆ (RKVY-CD)
ವರ್ಷ:	2022-23
ಕಾಮಗಾರಿಯ/ ಚಟುವಟಿಕೆಯ ಹೆಸರು:	ತಡೆ ಅಣೆ (Check Dam)
ಕಾಮಗಾರಿ/ಚಟುವಟಿಕೆಯ ಛಾಯಾ ಚಿತ್ರ (photo with Lat &Long)	 <p>Latitude: 15.954639 Longitude: 75.583083 Elevation: 596.71+4 m Accuracy: 7.0 m Time: 06-03-2023 08:29 Note: Nilagar</p>
ಸರ್ವೆ ನಂಬರ್:	214/3 & 213
ಅಕ್ಷಾಂಶ ಮತ್ತು ರೇಖಾಂಶ:	15.954639 & 75.583083
ಗ್ರಾಮ:	ಮುಷ್ಟೀಗೆರಿ
ತಾಲ್ಲೂಕು:	ಬಾದಾಮಿ
ಜಿಲ್ಲೆ:	ಬಾಗಲಕೋಟೆ
ಕಾಮಗಾರಿ/ ಚಟುವಟಿಕೆಯ ಅಂದಾಜು ಮೊತ್ತ (ರೂಪಾಯಿಗಳಲ್ಲಿ)	492000.00
ಕಾಮಗಾರಿ/ ಚಟುವಟಿಕೆಯ ಕುರಿತು ಸಂಕ್ಷಿಪ್ತ ವಿವರ (ಸಮುದಾಯ ಕಾಮಗಾರಿಯಾಗಿದ್ದರೆ ಅಂದಾಜು ನೀರು ಸಂಗ್ರಹಣೆ (Cubic Meter), ರಕ್ಷಣಾತ್ಮಕ ನೀರಾವರಿ ಪ್ರದೇಶ, ಫಲಾನುಭವಿಗಳ ಸಂಖ್ಯೆ ವೈಯಕ್ತಿಕ ಕಾಮಗಾರಿಯಾಗಿದ್ದರೆ, ಫಲಾನುಭವಿ ಹೆಸರು, ಚಟುವಟಿಕೆಯಿಂದ ಪಡೆಯುತ್ತಿರುವ ಲಾಭ)	<p>ಕಾಮಗಾರಿ ವಿವರ : ಸಮುದಾಯ ಕಾಮಗಾರಿ ನೀರು ಸಂಗ್ರಹಣೆ : 1330 Cubic Meter ನೀರಾವರಿ ಪ್ರದೇಶ : 1 ಹೆಕ್ಟಾರ್ ಫಲಾನುಭವಿ ಸಂಖ್ಯೆ : 5</p>


ಜಲಾನಯನ ಯೋಜನೆಗಳ ಚಟುವಟಿಕೆ/ಕಾಮಗಾರಿಗಳನ್ನು ಅಂತರ್ಜಾಲದಲ್ಲಿ ಅಳವಡಿಸಲು ಸಂಕ್ಷಿಪ್ತ ಮಾಹಿತಿ

ಯೋಜನೆಯ ಹೆಸರು:	ರಾಷ್ಟ್ರೀಯ ಕೃಷಿ ವಿಕಾಸ ಯೋಜನೆ-ತಡೆ ಅಣೆ (RKVY-CD)
ವರ್ಷ:	2022-23
ಕಾಮಗಾರಿಯ/ ಚಟುವಟಿಕೆಯ ಹೆಸರು:	ತಡೆ ಅಣೆ (Check Dam)
ಕಾಮಗಾರಿ/ಚಟುವಟಿಕೆಯ ಛಾಯಾ ಚಿತ್ರ (photo with Lat &Long)	 <p>Latitude: 16°3'46"N Longitude: 75°41'28"E Elevation: 574.07±6 m Accuracy: 4.6 m Time: 09-14-2023 15:24 Note: ಪುಜಾರ್</p> <p>Powered By NoteCam</p>
ಸರ್ವೆ ನಂಬರ್:	105
ಅಕ್ಷಾಂಶ ಮತ್ತು ರೇಖಾಂಶ:	16°3'46"N & 75°41'28"E
ಗ್ರಾಮ:	ಕೆಲವಡಿ
ತಾಲ್ಲೂಕು:	ಬಾದಾಮಿ
ಜಿಲ್ಲೆ:	ಬಾಗಲಕೋಟೆ
ಕಾಮಗಾರಿ/ ಚಟುವಟಿಕೆಯ ಅಂದಾಜು ಮೊತ್ತ (ರೂಪಾಯಿಗಳಲ್ಲಿ)	498000.00
ಕಾಮಗಾರಿ/ ಚಟುವಟಿಕೆಯ ಕುರಿತು ಸಂಕ್ಷಿಪ್ತ ವಿವರ (ಸಮುದಾಯ ಕಾಮಗಾರಿಯಾಗಿದ್ದರೆ ಅಂದಾಜು ನೀರು ಸಂಗ್ರಹಣೆ (Cubic Meter), ರಕ್ಷಣಾತ್ಮಕ ನೀರಾವರಿ ಪ್ರದೇಶ, ಫಲಾನುಭವಿಗಳ ಸಂಖ್ಯೆ ವೈಯಕ್ತಿಕ ಕಾಮಗಾರಿಯಾಗಿದ್ದರೆ, ಫಲಾನುಭವಿ ಹೆಸರು, ಚಟುವಟಿಕೆಯಿಂದ ಪಡೆಯುತ್ತಿರುವ ಲಾಭ)	<p>ಕಾಮಗಾರಿ ವಿವರ : ಸಮುದಾಯ ಕಾಮಗಾರಿ ನೀರು ಸಂಗ್ರಹಣೆ : 1330 Cubic Meter ನೀರಾವರಿ ಪ್ರದೇಶ : 1 ಹೆಕ್ಟಾರ್ ಫಲಾನುಭವಿ ಸಂಖ್ಯೆ : 5</p>

ಜಲಾನಯನ ಯೋಜನೆಗಳ ಚಟುವಟಿಕೆ/ಕಾಮಗಾರಿಗಳನ್ನು ಅಂತರ್ಜಾಲದಲ್ಲಿ ಅಳವಡಿಸಲು ಸಂಕ್ಷಿಪ್ತ ಮಾಹಿತಿ

ಯೋಜನೆಯ ಹೆಸರು:	ರಾಷ್ಟ್ರೀಯ ಕೃಷಿ ವಿಕಾಸ ಯೋಜನೆ-ತಡೆ ಅಣೆ (RKVY-CD)
ವರ್ಷ:	2022-23
ಕಾಮಗಾರಿಯ/ ಚಟುವಟಿಕೆಯ ಹೆಸರು:	ತಡೆ ಅಣೆ (Check Dam)
ಕಾಮಗಾರಿ/ಚಟುವಟಿಕೆಯ ಛಾಯಾ ಚಿತ್ರ (photo with Lat &Long)	 <p>Latitude: 16°1'28"N Longitude: 75°43'3"E Elevation: 562.48±6 m Accuracy: 8.1 m Time: 03-10-2023 12:18 Note: Giranivawaddar Hansgoor</p>
ಸರ್ವೆ ನಂಬರ್:	101/3
ಅಕ್ಷಾಂಶ ಮತ್ತು ರೇಖಾಂಶ:	16°1'.28"N & 75°43'.3"E
ಗ್ರಾಮ:	ಹಂಸನೂರ
ತಾಲೂಕು:	ಬಾದಾ
ಜಿಲ್ಲೆ:	ಬಾಗಲಕೋಟೆ
ಕಾಮಗಾರಿ/ ಚಟುವಟಿಕೆಯ ಅಂದಾಜು ಮೊತ್ತ (ರೂಪಾಯಿಗಳಲ್ಲಿ)	494000.00
ಕಾಮಗಾರಿ/ ಚಟುವಟಿಕೆಯ ಕುರಿತು ಸಂಕ್ಷಿಪ್ತ ವಿವರ (ಸಮುದಾಯ ಕಾಮಗಾರಿಯಾಗಿದ್ದರೆ ಅಂದಾಜು ನೀರು ಸಂಗ್ರಹಣೆ (Cubic Meter), ರಕ್ಷಣಾತ್ಮಕ ನೀರಾವರಿ ಪ್ರದೇಶ, ಫಲಾನುಭವಿಗಳ ಸಂಖ್ಯೆ ವೈಯಕ್ತಿಕ ಕಾಮಗಾರಿಯಾಗಿದ್ದರೆ, ಫಲಾನುಭವಿ ಹೆಸರು, ಚಟುವಟಿಕೆಯಿಂದ ಪಡೆಯುತ್ತಿರುವ ಲಾಭ)	<p>ಕಾಮಗಾರಿ ವಿವರ : ಸಮುದಾಯ ಕಾಮಗಾರಿ ನೀರು ಸಂಗ್ರಹಣೆ : 1360 Cubic Meter ನೀರಾವರಿ ಪ್ರದೇಶ : 1 ಹೆಕ್ಟಾರ್ ಫಲಾನುಭವಿ ಸಂಖ್ಯೆ : 6</p>


ಜಲಾನಯನ ಯೋಜನೆಗಳ ಚಟುವಟಿಕೆ/ಕಾಮಗಾರಿಗಳನ್ನು ಅಂತರ್ಜಾಲದಲ್ಲಿ ಅಳವಡಿಸಲು ಸಂಕ್ಷಿಪ್ತ ಮಾಹಿತಿ

ಯೋಜನೆಯ ಹೆಸರು:	ರಾಷ್ಟ್ರೀಯ ಕೃಷಿ ವಿಕಾಸ ಯೋಜನೆ-ತಡೆ ಅಣೆ (RKVY-CD)
ವರ್ಷ:	2022-23
ಕಾಮಗಾರಿಯ/ ಚಟುವಟಿಕೆಯ ಹೆಸರು:	ತಡೆ ಅಣೆ (Check Dam)
ಕಾಮಗಾರಿ/ಚಟುವಟಿಕೆಯ ಛಾಯಾ ಚಿತ್ರ (photo with Lat &Long)	 <p>Latitude: 15°57'56"N Longitude: 75°47'44"E Elevation: 549.44±6 m Accuracy: 5.3 m Time: 03-14-2023 17:23 Note: pattadakatt cd1</p> <p>Powered by NoteCam</p>
ಸರ್ವೆ ನಂಬರ್:	66
ಅಕ್ಷಾಂಶ ಮತ್ತು ರೇಖಾಂಶ:	15°57'.56"N & 75°47'.44"E
ಗ್ರಾಮ:	ಪಟ್ಟದಕಲ್ಲು
ತಾಲ್ಲೂಕು:	ಬಾದಾಮಿ
ಜಿಲ್ಲೆ:	ಬಾಗಲಕೋಟೆ
ಕಾಮಗಾರಿ/ ಚಟುವಟಿಕೆಯ ಅಂದಾಜು ಮೊತ್ತ (ರೂಪಾಯಿಗಳಲ್ಲಿ)	498000.00
ಕಾಮಗಾರಿ/ ಚಟುವಟಿಕೆಯ ಕುರಿತು ಸಂಕ್ಷಿಪ್ತ ವಿವರ (ಸಮುದಾಯ ಕಾಮಗಾರಿಯಾಗಿದ್ದರೆ ಅಂದಾಜು ನೀರು ಸಂಗ್ರಹಣೆ (Cubic Meter), ರಕ್ಷಣಾತ್ಮಕ ನೀರಾವರಿ ಪ್ರದೇಶ, ಫಲಾನುಭವಿಗಳ ಸಂಖ್ಯೆ ವೈಯಕ್ತಿಕ ಕಾಮಗಾರಿಯಾಗಿದ್ದರೆ, ಫಲಾನುಭವಿ ಹೆಸರು, ಚಟುವಟಿಕೆಯಿಂದ ಪಡೆಯುತ್ತಿರುವ ಲಾಭ)	<p>ಕಾಮಗಾರಿ ವಿವರ : ಸಮುದಾಯ ಕಾಮಗಾರಿ ನೀರು ಸಂಗ್ರಹಣೆ : 1350 Cubic Meter ನೀರಾವರಿ ಪ್ರದೇಶ : 1 ಹೆಕ್ಟಾರ್ ಫಲಾನುಭವಿ ಸಂಖ್ಯೆ : 6</p>

ಜಲಾನಯನ ಯೋಜನೆಗಳ ಚಟುವಟಿಕೆ/ಕಾಮಗಾರಿಗಳನ್ನು ಅಂತರ್ಜಾಲದಲ್ಲಿ ಅಳವಡಿಸಲು ಸಂಕ್ಷಿಪ್ತ ಮಾಹಿತಿ

ಯೋಜನೆಯ ಹೆಸರು:	ರಾಷ್ಟ್ರೀಯ ಕೃಷಿ ವಿಕಾಸ ಯೋಜನೆ-ತಡೆ ಅಣೆ (RKVY-CD)
ವರ್ಷ:	2022-23
ಕಾಮಗಾರಿಯ/ ಚಟುವಟಿಕೆಯ ಹೆಸರು:	ತಡೆ ಅಣೆ (Check Dam)
ಕಾಮಗಾರಿ/ಚಟುವಟಿಕೆಯ ಛಾಯಾ ಚಿತ್ರ (photo with Lat &Long)	
ಸರ್ವೆ ನಂಬರ್:	296/3
ಅಕ್ಷಾಂಶ ಮತ್ತು ರೇಖಾಂಶ:	16.018292 & 75.699953
ಗ್ರಾಮ:	ಹಂಸನೂರ
ತಾಲ್ಲೂಕು:	ಬಾದಾಮಿ
ಜಿಲ್ಲೆ:	ಬಾಗಲಕೋಟೆ
ಕಾಮಗಾರಿ/ ಚಟುವಟಿಕೆಯ ಅಂದಾಜು ಮೊತ್ತ (ರೂಪಾಯಿಗಳಲ್ಲಿ)	495000.00
ಕಾಮಗಾರಿ/ ಚಟುವಟಿಕೆಯ ಕುರಿತು ಸಂಕ್ಷಿಪ್ತ ವಿವರ (ಸಮುದಾಯ ಕಾಮಗಾರಿಯಾಗಿದ್ದರೆ ಅಂದಾಜು ನೀರು ಸಂಗ್ರಹಣೆ (Cubic Meter), ರಕ್ಷಣಾತ್ಮಕ ನೀರಾವರಿ ಪ್ರದೇಶ, ಫಲಾನುಭವಿಗಳ ಸಂಖ್ಯೆ ವೈಯಕ್ತಿಕ ಕಾಮಗಾರಿಯಾಗಿದ್ದರೆ, ಫಲಾನುಭವಿ ಹೆಸರು, ಚಟುವಟಿಕೆಯಿಂದ ಪಡೆಯುತ್ತಿರುವ ಲಾಭ)	<p>ಕಾಮಗಾರಿ ವಿವರ : ಸಮುದಾಯ ಕಾಮಗಾರಿ ನೀರು ಸಂಗ್ರಹಣೆ : 1360 Cubic Meter ನೀರಾವರಿ ಪ್ರದೇಶ : 1 ಹೆಕ್ಟಾರ್ ಫಲಾನುಭವಿ ಸಂಖ್ಯೆ : 6</p>

ಜಲಾನಯನ ಯೋಜನೆಗಳ ಚಟುವಟಿಕೆ/ಕಾಮಗಾರಿಗಳನ್ನು ಅಂತರ್ಜಾಲದಲ್ಲಿ ಅಳವಡಿಸಲು ಸಂಕ್ಷಿಪ್ತ ಮಾಹಿತಿ

ಯೋಜನೆಯ ಹೆಸರು:	ರಾಷ್ಟ್ರೀಯ ಕೃಷಿ ವಿಕಾಸ ಯೋಜನೆ-ತಡೆ ಅಣೆ (RKVY-CD)
ವರ್ಷ:	2022-23
ಕಾಮಗಾರಿಯ/ ಚಟುವಟಿಕೆಯ ಹೆಸರು:	ತಡೆ ಅಣೆ (Check Dam)
ಕಾಮಗಾರಿ/ಚಟುವಟಿಕೆಯ ಛಾಯಾ ಚಿತ್ರ (photo with Lat &Long)	 <p>Latitude: 15°58'19"N Longitude: 75°48'17"E Elevation: 557.14±7 m Accuracy: 6.0 m Time: 03-14-2023 16:57 Note: pattadakatt cd2</p>
ಸರ್ವೆ ನಂಬರ್:	107/1
ಅಕ್ಷಾಂಶ ಮತ್ತು ರೇಖಾಂಶ:	15°58'.19"N & 75°48'.17"E
ಗ್ರಾಮ:	ಪಟ್ಟದಕಲ್ಲು
ತಾಲೂಕು:	ಬಾದಾಮಿ
ಜಿಲ್ಲೆ:	ಬಾಗಲಕೋಟೆ
ಕಾಮಗಾರಿ/ ಚಟುವಟಿಕೆಯ ಅಂದಾಜು ಮೊತ್ತ (ರೂಪಾಯಿಗಳಲ್ಲಿ)	496000.00
ಕಾಮಗಾರಿ/ ಚಟುವಟಿಕೆಯ ಕುರಿತು ಸಂಕ್ಷಿಪ್ತ ವಿವರ (ಸಮುದಾಯ ಕಾಮಗಾರಿಯಾಗಿದ್ದರೆ ಅಂದಾಜು ನೀರು ಸಂಗ್ರಹಣೆ (Cubic Meter), ರಕ್ಷಣಾತ್ಮಕ ನೀರಾವರಿ ಪ್ರದೇಶ, ಫಲಾನುಭವಿಗಳ ಸಂಖ್ಯೆ ವೈಯಕ್ತಿಕ ಕಾಮಗಾರಿಯಾಗಿದ್ದರೆ, ಫಲಾನುಭವಿ ಹೆಸರು, ಚಟುವಟಿಕೆಯಿಂದ ಪಡೆಯುತ್ತಿರುವ ಲಾಭ)	<p>ಕಾಮಗಾರಿ ವಿವರ : ಸಮುದಾಯ ಕಾಮಗಾರಿ ನೀರು ಸಂಗ್ರಹಣೆ : 1330 Cubic Meter ನೀರಾವರಿ ಪ್ರದೇಶ : 1 ಹೆಕ್ಟಾರ್ ಫಲಾನುಭವಿ ಸಂಖ್ಯೆ : 6</p>