





ಅನುಬಂಧ


ಜಲಾನಯನ ಯೋಜನೆಗಳ ಚಟುವಟಿಕೆ/ಕಾಮಗಾರಿಗಳನ್ನು ಅಂತರ್ಜಾಲದಲ್ಲಿ ಅಳವಡಿಸಲು ಸಂಕ್ಷಿಪ್ತ ಮಾಹಿತಿ


ಯೋಜನೆಯ ಹೆಸರು:	ರಾಷ್ಟ್ರೀಯ ಕೃಷಿ ವಿಕಾಸ ಯೋಜನೆ (RKVY)
ವರ್ಷ:	2021-22
ಕಾಮಗಾರಿಯ/ ಚಟುವಟಿಕೆಯ ಹೆಸರು:	ತಡೆಆಣೆ
ಕಾಮಗಾರಿ/ಚಟುವಟಿಕೆಯ ಛಾಯಚಿತ್ರ (photo with Lat & Long)	
ಸರ್ವೆ ನಂಬರ್:	31/2
ಅಕ್ಷಾಂಶ ಮತ್ತು ರೇಖಾಂಶ:	14.846033 75.119802
ಗ್ರಾಮ:	ಬಸಾಪೂರ
ತಾಲ್ಲೂಕು:	ಹಾನಗಲ್ಲ
ಜಿಲ್ಲೆ:	ಹಾವೇರಿ
ಕಾಮಗಾರಿ/ ಚಟುವಟಿಕೆಯ ಅಂದಾಜು ಮೊತ್ತ (ರೂಪಾಯಿಗಳಲ್ಲಿ)	499967/-
ಕಾಮಗಾರಿ/ ಚಟುವಟಿಕೆಯ ಕುರಿತು ಸಂಕ್ಷಿಪ್ತ ವಿವರ (ಸಮುದಾಯ ಕಾಮಗಾರಿಯಾಗಿದ್ದರೆ ಅಂದಾಜು ನೀರು ಸಂಗ್ರಹಣೆ (Cubic Meter), ರಕ್ಷಣಾತ್ಮಕ ನೀರಾವರಿ ಪ್ರದೇಶ, ಫಲಾನುಭವಿಗಳ ಸಂಖ್ಯೆ ವೈಯಕ್ತಿಕ ಕಾಮಗಾರಿಯಾಗಿದ್ದರೆ, ಫಲಾನುಭವಿ ಹೆಸರು, ಚಟುವಟಿಕೆಯಿಂದ ಪಡೆಯುತ್ತಿರುವ ಲಾಭ)	<p>ಸಮುದಾಯ ಕಾಮಗಾರಿ 685 Cubic Meter ಉಡಚಪ್ಪ ಫಕ್ಕೀರಪ್ಪ ತಳವಾರ ಮತ್ತು ಇತರರು ಫಲಾನುಭವಿಗಳ ಸಂಖ್ಯೆ : 12 ಈ ಯೋಜನೆಯಿಂದ ರೈತರ ಜಮೀನುಗಳಿಗೆ ನೀರು ಹಾಯಿಸಲು ಹಾಗೂ ಸುತ್ತಮುತ್ತಲ ರೈತರ ಜಮೀನುಗಳ ಕೊಳುವೆಭಾವಿಗಳಿಗೆ ಅಂತರ್ಜಾಲ ಮಟ್ಟ ಹೆಚ್ಚಿಸುವುದರ ಜೊತೆಗೆ ಮಣ್ಣು ಮತ್ತು ನೀರು ಸಂರಕ್ಷಣೆಯಿಂದ ರೈತರ ಆರ್ಥಿಕ ಅಭಿವೃದ್ಧಿಯಾಗಲು ಸಹಕಾರಿಯಾಗಿದೆ.</p>


ಯೋಜನೆಯ ಹೆಸರು:	ರಾಷ್ಟ್ರೀಯ ಕೃಷಿ ವಿಕಾಸ ಯೋಜನೆ (RKVY)
ವರ್ಷ:	2021-22
ಕಾಮಗಾರಿಯ/ ಚಟುವಟಿಕೆಯ ಹೆಸರು:	ತಡೆಆಣೆ
ಕಾಮಗಾರಿ/ಚಟುವಟಿಕೆಯ ಛಾಯಚಿತ್ರ (photo with Lat & Long)	 <p>Latitude: 14.846537 Longitude: 75.119541 Elevation: 566.06±10 m Accuracy: 11.9 m Azimuth: 326° (NW) Pitch: -10.3° (5.4°) Time: 05-06-2022 12:19 Note: RKVY BASAPUR Jagadeesh basappa desai</p>
ಸರ್ವೆ ನಂಬರ್:	31/1
ಅಕ್ಷಾಂಶ ಮತ್ತು ರೇಖಾಂಶ:	14.846537 75.119541
ಗ್ರಾಮ:	ಬಸಾಪೂರ
ತಾಲ್ಲೂಕು:	ಹಾನಗಲ್ಲ
ಜಿಲ್ಲೆ:	ಹಾವೇರಿ
ಕಾಮಗಾರಿ/ ಚಟುವಟಿಕೆಯ ಅಂದಾಜು ಮೊತ್ತ (ರೂಪಾಯಿಗಳಲ್ಲಿ)	499990/-
ಕಾಮಗಾರಿ/ ಚಟುವಟಿಕೆಯ ಕುರಿತು ಸಂಕ್ಷಿಪ್ತ ವಿವರ (ಸಮುದಾಯ ಕಾಮಗಾರಿಯಾಗಿದ್ದರೆ ಅಂದಾಜು ನೀರು ಸಂಗ್ರಹಣೆ (Cubic Meter), ರಕ್ಷಣಾತ್ಮಕ ನೀರಾವರಿ ಪ್ರದೇಶ, ಫಲಾನುಭವಿಗಳ ಸಂಖ್ಯೆ ವೈಯಕ್ತಿಕ ಕಾಮಗಾರಿಯಾಗಿದ್ದರೆ, ಫಲಾನುಭವಿ ಹೆಸರು, ಚಟುವಟಿಕೆಯಿಂದ ಪಡೆಯುತ್ತಿರುವ ಲಾಭ)	<p>ಸಮುದಾಯ ಕಾಮಗಾರಿ 625 Cubic Meter ಜಗದೀಶ ಬಸಪ್ಪ ದೇಸಾಯಿ ಮತ್ತು ಇತರರು ಫಲಾನುಭವಿಗಳ ಸಂಖ್ಯೆ : 12 ಈ ಯೋಜನೆಯಿಂದ ರೈತರ ಜಮೀನುಗಳಿಗೆ ನೀರು ಹಾಯಿಸಲು ಹಾಗೂ ಸುತ್ತಮುತ್ತಲ ರೈತರ ಜಮೀನುಗಳ ಕೊಳುವೆಭಾವಿಗಳಿಗೆ ಅಂತರ್ಜಲ ಮಟ್ಟ ಹೆಚ್ಚಿಸುವುದರ ಜೊತೆಗೆ ಮಣ್ಣು ಮತ್ತು ನೀರು ಸಂರಕ್ಷಣೆಯಿಂದ ರೈತರ ಆರ್ಥಿಕ ಅಭಿವೃದ್ಧಿಯಾಗಲು ಸಹಕಾರಿಯಾಗಿದೆ.</p>


ಯೋಜನೆಯ ಹೆಸರು:	ರಾಷ್ಟ್ರೀಯ ಕೃಷಿ ವಿಕಾಸ ಯೋಜನೆ (RKVY)
ವರ್ಷ:	2021-22
ಕಾಮಗಾರಿಯ/ ಚಟುವಟಿಕೆಯ ಹೆಸರು:	ತಡೆಆಣೆ
ಕಾಮಗಾರಿ/ಚಟುವಟಿಕೆಯ ಛಾಯಚಿತ್ರ (photo with Lat & Long)	 <p>Latitude: 14.848726 Longitude: 75.119696 Elevation: 564.2746 m Accuracy: 5.1 m Azimuth: 117° (SE) Pitch: -11.6° (13.3°) Time: 05-06-2022 12:31 Note: RKVY BASAP</p>
ಸರ್ವೆ ನಂಬರ್:	31/3
ಅಕ್ಷಾಂಶ ಮತ್ತು ರೇಖಾಂಶ:	14.848726 75.119696
ಗ್ರಾಮ:	ಬಸಾಪೂರ
ತಾಲ್ಲೂಕು:	ಹಾನಗಲ್ಲ
ಜಿಲ್ಲೆ:	ಹಾವೇರಿ
ಕಾಮಗಾರಿ/ ಚಟುವಟಿಕೆಯ ಅಂದಾಜು ಮೊತ್ತ (ರೂಪಾಯಿಗಳಲ್ಲಿ)	499955/-
ಕಾಮಗಾರಿ/ ಚಟುವಟಿಕೆಯ ಕುರಿತು ಸಂಕ್ಷಿಪ್ತ ವಿವರ (ಸಮುದಾಯ ಕಾಮಗಾರಿಯಾಗಿದ್ದರೆ ಅಂದಾಜು ನೀರು ಸಂಗ್ರಹಣೆ (Cubic Meter), ರಕ್ಷಣಾತ್ಮಕ ನೀರಾವರಿ ಪ್ರದೇಶ, ಫಲಾನುಭವಿಗಳ ಸಂಖ್ಯೆ ವೈಯಕ್ತಿಕ ಕಾಮಗಾರಿಯಾಗಿದ್ದರೆ, ಫಲಾನುಭವಿ ಹೆಸರು, ಚಟುವಟಿಕೆಯಿಂದ ಪಡೆಯುತ್ತಿರುವ ಲಾಭ)	<p>ಸಮುದಾಯ ಕಾಮಗಾರಿ 670 Cubic Meter ಹನುಮಂತಪ್ಪ ಚನ್ನಬಸಪ್ಪ ತಳವಾರ ಮತ್ತು ಇತರರು ಫಲಾನುಭವಿಗಳ ಸಂಖ್ಯೆ : 14 ಈ ಯೋಜನೆಯಿಂದ ರೈತರ ಜಮೀನುಗಳಿಗೆ ನೀರು ಹಾಯಿಸಲು ಹಾಗೂ ಸುತ್ತಮುತ್ತಲ ರೈತರ ಜಮೀನುಗಳ ಕೊಳುವೆಭಾವಿಗಳಿಗೆ ಅಂತರ್ಜಲ ಮಟ್ಟ ಹೆಚ್ಚಿಸುವುದರ ಜೊತೆಗೆ ಮಣ್ಣು ಮತ್ತು ನೀರು ಸಂರಕ್ಷಣೆಯಿಂದ ರೈತರ ಆರ್ಥಿಕ ಅಭಿವೃದ್ಧಿಯಾಗಲು ಸಹಕಾರಿಯಾಗಿದೆ.</p>


ಯೋಜನೆಯ ಹೆಸರು:	ರಾಷ್ಟ್ರೀಯ ಕೃಷಿ ವಿಕಾಸ ಯೋಜನೆ (RKVY)
ವರ್ಷ:	2021-22
ಕಾಮಗಾರಿಯ/ ಚಟುವಟಿಕೆಯ ಹೆಸರು:	ತಡೆಆಣೆ
ಕಾಮಗಾರಿ/ಚಟುವಟಿಕೆಯ ಛಾಯಚಿತ್ರ (photo with Lat & Long)	 <p> Itude: 14.834831 Ititude: 75.122613 vation: 561.92±6 m suracy: 9.4 m uth: 290° (W) ch: -20.3° ne: 05-06-2022 12:03 </p>
ಸರ್ವೆ ನಂಬರ್:	60
ಅಕ್ಷಾಂಶ ಮತ್ತು ರೇಖಾಂಶ:	14.834831 75.122613
ಗ್ರಾಮ:	ಚೀರನಹಳ್ಳಿ
ತಾಲ್ಲೂಕು:	ಹಾನಗಲ್ಲ
ಜಿಲ್ಲೆ:	ಹಾವೇರಿ
ಕಾಮಗಾರಿ/ ಚಟುವಟಿಕೆಯ ಅಂದಾಜು ಮೊತ್ತ (ರೂಪಾಯಿಗಳಲ್ಲಿ)	499961/-
ಕಾಮಗಾರಿ/ ಚಟುವಟಿಕೆಯ ಕುರಿತು ಸಂಕ್ಷಿಪ್ತ ವಿವರ (ಸಮುದಾಯ ಕಾಮಗಾರಿಯಾಗಿದ್ದರೆ ಅಂದಾಜು ನೀರು ಸಂಗ್ರಹಣೆ (Cubic Meter), ರಕ್ಷಣಾತ್ಮಕ ನೀರಾವರಿ ಪ್ರದೇಶ, ಫಲಾನುಭವಿಗಳ ಸಂಖ್ಯೆ ವೈಯಕ್ತಿಕ ಕಾಮಗಾರಿಯಾಗಿದ್ದರೆ, ಫಲಾನುಭವಿ ಹೆಸರು, ಚಟುವಟಿಕೆಯಿಂದ ಪಡೆಯುತ್ತಿರುವ ಲಾಭ)	<p>ಸಮುದಾಯ ಕಾಮಗಾರಿ 678 Cubic Meter ಮಹಮ್ಮದಖಾದರ ಕುತಬುದ್ದಿನಖಾಜಿ ವತ್ತ ಇತರರು ಫಲಾನುಭವಿಗಳ ಸಂಖ್ಯೆ : 09 ಈ ಯೋಜನೆಯಿಂದ ರೈತರ ಜಮೀನುಗಳಿಗೆ ನೀರು ಹಾಯಿಸಲು ಹಾಗೂ ಸುತ್ತಮುತ್ತಲ ರೈತರ ಜಮೀನುಗಳ ಕೊಳುವೆಭಾವಿಗಳಿಗೆ ಅಂತರ್ಜಲ ಮಟ್ಟ ಹೆಚ್ಚಿಸುವುದರ ಜೊತೆಗೆ ಮಣ್ಣು ಮತ್ತು ನೀರು ಸಂರಕ್ಷಣೆಯಿಂದ ರೈತರ ಆರ್ಥಿಕ ಅಭಿವೃದ್ಧಿಯಾಗಲು ಸಹಕಾರಿಯಾಗಿದೆ.</p>


ಯೋಜನೆಯ ಹೆಸರು:	ರಾಷ್ಟ್ರೀಯ ಕೃಷಿ ವಿಕಾಸ ಯೋಜನೆ (RKVY)
ವರ್ಷ:	2021-22
ಕಾಮಗಾರಿಯ/ ಚಟುವಟಿಕೆಯ ಹೆಸರು:	ತಡೆಆಣೆ
ಕಾಮಗಾರಿ/ಚಟುವಟಿಕೆಯ ಛಾಯಚಿತ್ರ (photo with Lat & Long)	 <p>Latitude: 14.833361 Longitude: 75.122632 Elevation: 567.55±7 m Accuracy: 4.5 m Azimuth: 347° (N) Pitch: -15.5° (3.0°) Time: 06-06-2022 11:34 Note: RKVY-CHIRAN-HALLI GANAPATEPPAGOVINDAPPA, WALIKA</p>
ಸರ್ವೆ ನಂಬರ್:	61
ಅಕ್ಷಾಂಶ ಮತ್ತು ರೇಖಾಂಶ:	14.833361 75.122632
ಗ್ರಾಮ:	ಚೀರನಹಳ್ಳಿ
ತಾಲ್ಲೂಕು:	ಹಾನಗಲ್ಲ
ಜಿಲ್ಲೆ:	ಹಾವೇರಿ
ಕಾಮಗಾರಿ/ ಚಟುವಟಿಕೆಯ ಅಂದಾಜು ಮೊತ್ತ (ರೂಪಾಯಿಗಳಲ್ಲಿ)	499981/-
ಕಾಮಗಾರಿ/ ಚಟುವಟಿಕೆಯ ಕುರಿತು ಸಂಕ್ಷಿಪ್ತ ವಿವರ (ಸಮುದಾಯ ಕಾಮಗಾರಿಯಾಗಿದ್ದರೆ ಅಂದಾಜು ನೀರು ಸಂಗ್ರಹಣೆ (Cubic Meter), ರಕ್ಷಣಾತ್ಮಕ ನೀರಾವರಿ ಪ್ರದೇಶ, ಫಲಾನುಭವಿಗಳ ಸಂಖ್ಯೆ ವೈಯಕ್ತಿಕ ಕಾಮಗಾರಿಯಾಗಿದ್ದರೆ, ಫಲಾನುಭವಿ ಹೆಸರು, ಚಟುವಟಿಕೆಯಿಂದ ಪಡೆಯುತ್ತಿರುವ ಲಾಭ)	<p>ಸಮುದಾಯ ಕಾಮಗಾರಿ 720 Cubic Meter ಗಣಪತಪ್ಪ ಗೋವಿಂದಪ್ಪ ವಾಲಿಕಾರ ಮತ್ತು ಇತರರು ಫಲಾನುಭವಿಗಳ ಸಂಖ್ಯೆ : 10 ಈ ಯೋಜನೆಯಿಂದ ರೈತರ ಜಮೀನುಗಳಿಗೆ ನೀರು ಹಾಯಿಸಲು ಹಾಗೂ ಸುತ್ತಮುತ್ತಲ ರೈತರ ಜಮೀನುಗಳ ಕೊಳುವೆಭಾವಿಗಳಿಗೆ ಅಂತರ್ಜಲ ಮಟ್ಟ ಹೆಚ್ಚಿಸುವುದರ ಜೊತೆಗೆ ಮಣ್ಣು ಮತ್ತು ನೀರು ಸಂರಕ್ಷಣೆಯಿಂದ ರೈತರ ಆರ್ಥಿಕ ಅಭಿವೃದ್ಧಿಯಾಗಲು ಸಹಕಾರಿಯಾಗಿದೆ.</p>


ಯೋಜನೆಯ ಹೆಸರು:	ರಾಷ್ಟ್ರೀಯ ಕೃಷಿ ವಿಕಾಸ ಯೋಜನೆ (RKVY)
ವರ್ಷ:	2021-22
ಕಾಮಗಾರಿಯ/ ಚಟುವಟಿಕೆಯ ಹೆಸರು:	ತಡೆಆಣೆ
ಕಾಮಗಾರಿ/ಚಟುವಟಿಕೆಯ ಛಾಯಚಿತ್ರ (photo with Lat & Long)	 <p>Latitude: 14.832945 Longitude: 75.122679 Elevation: 563.9±9 m Accuracy: 20.5 m Azimuth: 289° (W) Pitch: -14.6° (3.0°) Time: 06-06-2022 11:19 Note: RKVY CHIRANHALLI SAKKORAPPA H. WALKAR</p>
ಸರ್ವೆ ನಂಬರ್:	61
ಅಕ್ಷಾಂಶ ಮತ್ತು ರೇಖಾಂಶ:	14.832945 75.122679
ಗ್ರಾಮ:	ಚೀರನಹಳ್ಳಿ
ತಾಲ್ಲೂಕು:	ಹಾನಗಲ್ಲ
ಜಿಲ್ಲೆ:	ಹಾವೇರಿ
ಕಾಮಗಾರಿ/ ಚಟುವಟಿಕೆಯ ಅಂದಾಜು ಮೊತ್ತ (ರೂಪಾಯಿಗಳಲ್ಲಿ)	499932/-
ಕಾಮಗಾರಿ/ ಚಟುವಟಿಕೆಯ ಕುರಿತು ಸಂಕ್ಷಿಪ್ತ ವಿವರ (ಸಮುದಾಯ ಕಾಮಗಾರಿಯಾಗಿದ್ದರೆ ಅಂದಾಜು ನೀರು ಸಂಗ್ರಹಣೆ (Cubic Meter), ರಕ್ಷಣಾತ್ಮಕ ನೀರಾವರಿ ಪ್ರದೇಶ, ಫಲಾನುಭವಿಗಳ ಸಂಖ್ಯೆ ವೈಯಕ್ತಿಕ ಕಾಮಗಾರಿಯಾಗಿದ್ದರೆ, ಫಲಾನುಭವಿ ಹೆಸರು, ಚಟುವಟಿಕೆಯಿಂದ ಪಡೆಯುತ್ತಿರುವ ಲಾಭ)	<p>ಸಮುದಾಯ ಕಾಮಗಾರಿ 610 Cubic Meter ಫಕ್ಕೀರಪ್ಪ ಹನುಮಂತಪ್ಪ ವಾಲಿಕಾರ ಮತ್ತು ಇತರರು ಫಲಾನುಭವಿಗಳ ಸಂಖ್ಯೆ : 12 ಈ ಯೋಜನೆಯಿಂದ ರೈತರ ಜಮೀನುಗಳಿಗೆ ನೀರು ಹಾಯಿಸಲು ಹಾಗೂ ಸುತ್ತಮುತ್ತಲ ರೈತರ ಜಮೀನುಗಳ ಕೊಳುವೆಭಾವಿಗಳಿಗೆ ಅಂತರ್ಜಲ ಮಟ್ಟ ಹೆಚ್ಚಿಸುವುದರ ಜೊತೆಗೆ ಮಣ್ಣು ಮತ್ತು ನೀರು ಸಂರಕ್ಷಣೆಯಿಂದ ರೈತರ ಆರ್ಥಿಕ ಅಭಿವೃದ್ಧಿಯಾಗಲು ಸಹಕಾರಿಯಾಗಿದೆ.</p>


ಯೋಜನೆಯ ಹೆಸರು:	ರಾಷ್ಟ್ರೀಯ ಕೃಷಿ ವಿಕಾಸ ಯೋಜನೆ (RKVY)
ವರ್ಷ:	2021-22
ಕಾಮಗಾರಿಯ/ ಚಟುವಟಿಕೆಯ ಹೆಸರು:	ತಡೆಆಣೆ
ಕಾಮಗಾರಿ/ಚಟುವಟಿಕೆಯ ಛಾಯಚಿತ್ರ (photo with Lat & Long)	 <p>Latitude 14.829444 Longitude 75.1224 Elevation 570.1619 m Accuracy 11.2 m Azimuth 39° (NE) Pitch 20.2° (10.6°) Time 05-06-2022 16:54 Note RKVY BAIHAVALLI KARNATAKA</p>
ಸರ್ವೆ ನಂಬರ್:	12/3
ಅಕ್ಷಾಂಶ ಮತ್ತು ರೇಖಾಂಶ:	14.829444 75.1224
ಗ್ರಾಮ:	ಬೈಚವಳ್ಳಿ
ತಾಲ್ಲೂಕು:	ಹಾನಗಲ್ಲ
ಜಿಲ್ಲೆ:	ಹಾವೇರಿ
ಕಾಮಗಾರಿ/ ಚಟುವಟಿಕೆಯ ಅಂದಾಜು ಮೊತ್ತ (ರೂಪಾಯಿಗಳಲ್ಲಿ)	499945/-
ಕಾಮಗಾರಿ/ ಚಟುವಟಿಕೆಯ ಕುರಿತು ಸಂಕ್ಷಿಪ್ತ ವಿವರ (ಸಮುದಾಯ ಕಾಮಗಾರಿಯಾಗಿದ್ದರೆ ಅಂದಾಜು ನೀರು ಸಂಗ್ರಹಣೆ (Cubic Meter), ರಕ್ಷಣಾತ್ಮಕ ನೀರಾವರಿ ಪ್ರದೇಶ, ಫಲಾನುಭವಿಗಳ ಸಂಖ್ಯೆ ವೈಯಕ್ತಿಕ ಕಾಮಗಾರಿಯಾಗಿದ್ದರೆ, ಫಲಾನುಭವಿ ಹೆಸರು, ಚಟುವಟಿಕೆಯಿಂದ ಪಡೆಯುತ್ತಿರುವ ಲಾಭ)	<p>ಸಮುದಾಯ ಕಾಮಗಾರಿ 610 Cubic Meter ಕರಬಸಪ್ಪ ಚನ್ನಬಸಪ್ಪ ಆಲದಟ್ಟಿ ಮತ್ತು ಇತರರು ಫಲಾನುಭವಿಗಳ ಸಂಖ್ಯೆ : 10 ಈ ಯೋಜನೆಯಿಂದ ರೈತರ ಜಮೀನುಗಳಿಗೆ ನೀರು ಹಾಯಿಸಲು ಹಾಗೂ ಸುತ್ತಮುತ್ತಲ ರೈತರ ಜಮೀನುಗಳ ಕೊಳುವೆಭಾವಿಗಳಿಗೆ ಅಂತರ್ಜಲ ಮಟ್ಟ ಹೆಚ್ಚಿಸುವುದರ ಜೊತೆಗೆ ಮಣ್ಣು ಮತ್ತು ನೀರು ಸಂರಕ್ಷಣೆಯಿಂದ ರೈತರ ಆರ್ಥಿಕ ಅಭಿವೃದ್ಧಿಯಾಗಲು ಸಹಕಾರಿಯಾಗಿದೆ.</p>


ಯೋಜನೆಯ ಹೆಸರು:	ರಾಷ್ಟ್ರೀಯ ಕೃಷಿ ವಿಕಾಸ ಯೋಜನೆ (RKVY)
ವರ್ಷ:	2021-22
ಕಾಮಗಾರಿಯ/ ಚಟುವಟಿಕೆಯ ಹೆಸರು:	ತಡೆಆಣೆ
ಕಾಮಗಾರಿ/ಚಟುವಟಿಕೆಯ ಛಾಯಚಿತ್ರ (photo with Lat & Long)	 <p>Latitude: 14.828575 Longitude: 75.122011 Elevation: 570.19±5 m Accuracy: 5.8 m Azimuth: 227° (SW) Pitch: -15.9° (-0.9°) Time: 05-06-2022 16:43 Note: RKVY, BAICHAVALI, RAMAPPA VEERABADRA, PPA ALAOMATI</p>
ಸರ್ವೆ ನಂಬರ್:	12/2
ಅಕ್ಷಾಂಶ ಮತ್ತು ರೇಖಾಂಶ:	14.828575 75.122011
ಗ್ರಾಮ:	ಬೈಚವಳ್ಳಿ
ತಾಲ್ಲೂಕು:	ಹಾನಗಲ್ಲ
ಜಿಲ್ಲೆ:	ಹಾವೇರಿ
ಕಾಮಗಾರಿ/ ಚಟುವಟಿಕೆಯ ಅಂದಾಜು ಮೊತ್ತ (ರೂಪಾಯಿಗಳಲ್ಲಿ)	499990/-
ಕಾಮಗಾರಿ/ ಚಟುವಟಿಕೆಯ ಕುರಿತು ಸಂಕ್ಷಿಪ್ತ ವಿವರ (ಸಮುದಾಯ ಕಾಮಗಾರಿಯಾಗಿದ್ದರೆ ಅಂದಾಜು ನೀರು ಸಂಗ್ರಹಣೆ (Cubic Meter), ರಕ್ಷಣಾತ್ಮಕ ನೀರಾವರಿ ಪ್ರದೇಶ, ಫಲಾನುಭವಿಗಳ ಸಂಖ್ಯೆ ವೈಯಕ್ತಿಕ ಕಾಮಗಾರಿಯಾಗಿದ್ದರೆ, ಫಲಾನುಭವಿ ಹೆಸರು, ಚಟುವಟಿಕೆಯಿಂದ ಪಡೆಯುತ್ತಿರುವ ಲಾಭ)	<p>ಸಮುದಾಯ ಕಾಮಗಾರಿ 600 Cubic Meter ರಾಮಪ್ಪ ವೀರಭದ್ರಪ್ಪ ಆಲದಟ್ಟಿ ಮತ್ತು ಇತರರು ಫಲಾನುಭವಿಗಳ ಸಂಖ್ಯೆ : 09 ಈ ಯೋಜನೆಯಿಂದ ರೈತರ ಜಮೀನುಗಳಿಗೆ ನೀರು ಹಾಯಿಸಲು ಹಾಗೂ ಸುತ್ತಮುತ್ತಲ ರೈತರ ಜಮೀನುಗಳ ಕೊಳುವೆಭಾವಿಗಳಿಗೆ ಅಂತರ್ಜಲ ಮಟ್ಟ ಹೆಚ್ಚಿಸುವುದರ ಜೊತೆಗೆ ಮಣ್ಣು ಮತ್ತು ನೀರು ಸಂರಕ್ಷಣೆಯಿಂದ ರೈತರ ಆರ್ಥಿಕ ಅಭಿವೃದ್ಧಿಯಾಗಲು ಸಹಕಾರಿಯಾಗಿದೆ.</p>


ಯೋಜನೆಯ ಹೆಸರು:	ರಾಷ್ಟ್ರೀಯ ಕೃಷಿ ವಿಕಾಸ ಯೋಜನೆ (RKVY)
ವರ್ಷ:	2021-22
ಕಾಮಗಾರಿಯ/ ಚಟುವಟಿಕೆಯ ಹೆಸರು:	ತಡೆಆಣೆ
ಕಾಮಗಾರಿ/ಚಟುವಟಿಕೆಯ ಛಾಯಚಿತ್ರ (photo with Lat & Long)	 <p>Latitude: 14.828842 Longitude: 75.12136 Elevation: 569.19x3 m Accuracy: 4.4 m Azimuth: 284° (W) Pitch: 17.1° (2.1°) Time: 05-06-2022 16:32 Note: RKVY BAICHAVALLI VINODA SUREKAPPA</p>
ಸರ್ವೆ ನಂಬರ್:	12/1
ಅಕ್ಷಾಂಶ ಮತ್ತು ರೇಖಾಂಶ:	14.828842 75.12136
ಗ್ರಾಮ:	ಬೈಚವಳ್ಳಿ
ತಾಲ್ಲೂಕು:	ಹಾನಗಲ್ಲ
ಜಿಲ್ಲೆ:	ಹಾವೇರಿ
ಕಾಮಗಾರಿ/ ಚಟುವಟಿಕೆಯ ಅಂದಾಜು ಮೊತ್ತ (ರೂಪಾಯಿಗಳಲ್ಲಿ)	499988/-
ಕಾಮಗಾರಿ/ ಚಟುವಟಿಕೆಯ ಕುರಿತು ಸಂಕ್ಷಿಪ್ತ ವಿವರ (ಸಮುದಾಯ ಕಾಮಗಾರಿಯಾಗಿದ್ದರೆ ಅಂದಾಜು ನೀರು ಸಂಗ್ರಹಣೆ (Cubic Meter), ರಕ್ಷಣಾತ್ಮಕ ನೀರಾವರಿ ಪ್ರದೇಶ, ಫಲಾನುಭವಿಗಳ ಸಂಖ್ಯೆ ವೈಯಕ್ತಿಕ ಕಾಮಗಾರಿಯಾಗಿದ್ದರೆ, ಫಲಾನುಭವಿ ಹೆಸರು, ಚಟುವಟಿಕೆಯಿಂದ ಪಡೆಯುತ್ತಿರುವ ಲಾಭ)	<p>ಸಮುದಾಯ ಕಾಮಗಾರಿ 625 Cubic Meter ವಿನೋದಾ ಶೇಖರ್ಪ್ಪ ಆಲದಕಟ್ಟಿ ಮತ್ತು ಇತರರು ಫಲಾನುಭವಿಗಳ ಸಂಖ್ಯೆ : 09 ಈ ಯೋಜನೆಯಿಂದ ರೈತರ ಜಮೀನುಗಳಿಗೆ ನೀರು ಹಾಯಿಸಲು ಹಾಗೂ ಸುತ್ತಮುತ್ತಲ ರೈತರ ಜಮೀನುಗಳ ಕೊಳುವೆಭಾವಿಗಳಿಗೆ ಅಂತರ್ಜಲ ಮಟ್ಟ ಹೆಚ್ಚಿಸುವುದರ ಜೊತೆಗೆ ಮಣ್ಣು ಮತ್ತು ನೀರು ಸಂರಕ್ಷಣೆಯಿಂದ ರೈತರ ಆರ್ಥಿಕ ಅಭಿವೃದ್ಧಿಯಾಗಲು ಸಹಕಾರಿಯಾಗಿದೆ.</p>

ಯೋಜನೆಯ ಹೆಸರು:	ರಾಷ್ಟ್ರೀಯ ಕೃಷಿ ವಿಕಾಸ ಯೋಜನೆ (RKVY)
ವರ್ಷ:	2021-22
ಕಾಮಗಾರಿಯ/ ಚಟುವಟಿಕೆಯ ಹೆಸರು:	ತಡೆಆಣೆ
ಕಾಮಗಾರಿ/ಚಟುವಟಿಕೆಯ ಛಾಯಚಿತ್ರ (photo with Lat & Long)	 <p>Latitude: 14.829794 Longitude: 75.12732 Elevation: 565.0416 m Accuracy: 10.2 m Azimuth: 265° (W) Pitch: -16.9° Time: 05-06-2022 16:13 Note: RKVY,KALLANGOUDA PAKKIRAGOUNDA PATIL AT, KAVALLI</p>
ಸರ್ವೆ ನಂಬರ್:	39
ಅಕ್ಷಾಂಶ ಮತ್ತು ರೇಖಾಂಶ:	14.829794 75.12732
ಗ್ರಾಮ:	ಬೈಚವಳ್ಳಿ
ತಾಲ್ಲೂಕು:	ಹಾನಗಲ್ಲ
ಜಿಲ್ಲೆ:	ಹಾವೇರಿ
ಕಾಮಗಾರಿ/ ಚಟುವಟಿಕೆಯ ಅಂದಾಜು ಮೊತ್ತ (ರೂಪಾಯಿಗಳಲ್ಲಿ)	499938/-
ಕಾಮಗಾರಿ/ ಚಟುವಟಿಕೆಯ ಕುರಿತು ಸಂಕ್ಷಿಪ್ತ ವಿವರ (ಸಮುದಾಯ ಕಾಮಗಾರಿಯಾಗಿದ್ದರೆ ಅಂದಾಜು ನೀರು ಸಂಗ್ರಹಣೆ (Cubic Meter), ರಕ್ಷಣಾತ್ಮಕ ನೀರಾವರಿ ಪ್ರದೇಶ, ಫಲಾನುಭವಿಗಳ ಸಂಖ್ಯೆ ವೈಯಕ್ತಿಕ ಕಾಮಗಾರಿಯಾಗಿದ್ದರೆ, ಫಲಾನುಭವಿ ಹೆಸರು, ಚಟುವಟಿಕೆಯಿಂದ ಪಡೆಯುತ್ತಿರುವ ಲಾಭ)	<p>ಸಮುದಾಯ ಕಾಮಗಾರಿ 635 Cubic Meter ಕಲ್ಲನಗೌಡ ಫಕ್ಕೀರಗೌಡ ಪಾಟೀಲ ಮತ್ತು ಇತರರು ಫಲಾನುಭವಿಗಳ ಸಂಖ್ಯೆ : 11 ಈ ಯೋಜನೆಯಿಂದ ರೈತರ ಜಮೀನುಗಳಿಗೆ ನೀರು ಹಾಯಿಸಲು ಹಾಗೂ ಸುತ್ತಮುತ್ತಲ ರೈತರ ಜಮೀನುಗಳ ಕೊಳುವೆಭಾವಿಗಳಿಗೆ ಅಂತರ್ಜಲ ಮಟ್ಟ ಹೆಚ್ಚಿಸುವುದರ ಜೊತೆಗೆ ಮಣ್ಣು ಮತ್ತು ನೀರು ಸಂರಕ್ಷಣೆಯಿಂದ ರೈತರ ಆರ್ಥಿಕ ಅಭಿವೃದ್ಧಿಯಾಗಲು ಸಹಕಾರಿಯಾಗಿದೆ.</p>

ಯೋಜನೆಯ ಹೆಸರು:	ರಾಷ್ಟ್ರೀಯ ಕೃಷಿ ವಿಕಾಸ ಯೋಜನೆ (RKVY)
ವರ್ಷ:	2021-22
ಕಾಮಗಾರಿಯ/ ಚಟುವಟಿಕೆಯ ಹೆಸರು:	ತಡೆಆಣೆ
ಕಾಮಗಾರಿ/ಚಟುವಟಿಕೆಯ ಛಾಯಚಿತ್ರ (photo with Lat & Long)	 <p>Latitude: 14.835752 Longitude: 75.121936 Elevation: 567.25±6 m Accuracy: 4.6 m Azimuth: 318° (NW) Pitch: -20.9° (2.9°) Time: 06-06-2022 12:16 Note: RKVY.HASANABADI.RAMANGOUDA.S.PATIL</p>
ಸರ್ವೆ ನಂಬರ್:	30
ಅಕ್ಷಾಂಶ ಮತ್ತು ರೇಖಾಂಶ:	14.835752 75.121936
ಗ್ರಾಮ:	ಹಸನಾಬಾದಿ
ತಾಲ್ಲೂಕು:	ಹಾನಗಲ್ಲ
ಜಿಲ್ಲೆ:	ಹಾವೇರಿ
ಕಾಮಗಾರಿ/ ಚಟುವಟಿಕೆಯ ಅಂದಾಜು ಮೊತ್ತ (ರೂಪಾಯಿಗಳಲ್ಲಿ)	499981/-
ಕಾಮಗಾರಿ/ ಚಟುವಟಿಕೆಯ ಕುರಿತು ಸಂಕ್ಷಿಪ್ತ ವಿವರ (ಸಮುದಾಯ ಕಾಮಗಾರಿಯಾಗಿದ್ದರೆ ಅಂದಾಜು ನೀರು ಸಂಗ್ರಹಣೆ (Cubic Meter), ರಕ್ಷಣಾತ್ಮಕ ನೀರಾವರಿ ಪ್ರದೇಶ, ಫಲಾನುಭವಿಗಳ ಸಂಖ್ಯೆ ವೈಯಕ್ತಿಕ ಕಾಮಗಾರಿಯಾಗಿದ್ದರೆ, ಫಲಾನುಭವಿ ಹೆಸರು, ಚಟುವಟಿಕೆಯಿಂದ ಪಡೆಯುತ್ತಿರುವ ಲಾಭ)	<p>ಸಮುದಾಯ ಕಾಮಗಾರಿ 640 Cubic Meter ರಾಮನಗೌಡ ಶೇಖನಗೌಡ ಪಾಟೀಲ ಮತ್ತು ಇತರರು ಫಲಾನುಭವಿಗಳ ಸಂಖ್ಯೆ : 08 ಈ ಯೋಜನೆಯಿಂದ ರೈತರ ಜಮೀನುಗಳಿಗೆ ನೀರು ಹಾಯಿಸಲು ಹಾಗೂ ಸುತ್ತಮುತ್ತಲ ರೈತರ ಜಮೀನುಗಳ ಕೊಳುವೆಭಾವಿಗಳಿಗೆ ಅಂತರ್ಜಲ ಮಟ್ಟ ಹೆಚ್ಚಿಸುವುದರ ಜೊತೆಗೆ ಮಣ್ಣು ಮತ್ತು ನೀರು ಸಂರಕ್ಷಣೆಯಿಂದ ರೈತರ ಆರ್ಥಿಕ ಅಭಿವೃದ್ಧಿಯಾಗಲು ಸಹಕಾರಿಯಾಗಿದೆ.</p>

ಅನುಬಂಧ	
ಜಲಾನಯನ ಯೋಜನೆಗಳ ಚಟುವಟಿಕೆ/ಕಾಮಗಾರಿಗಳನ್ನು ಅಂತರ್ಜಾಲದಲ್ಲಿ ಅಳವಡಿಸಲು ಸಂಕ್ಷಿಪ್ತ ಮಾಹಿತಿ	
ಯೋಜನೆಯ ಹೆಸರು	ರಾಷ್ಟ್ರೀಯ ಕೃಷಿ ವಿಕಾಸ ಯೋಜನೆ
ವರ್ಷ	2021-22
ಕಾಮಗಾರಿಯ/ಚಟುವಟಿಕೆಯ ಹೆಸರು	ತಡೆಆಣೆ (CD)
ಕಾಮಗಾರಿ/ಚಟುವಟಿಕೆಯ ಛಾಯಚಿತ್ರ (Photo with Lat & Long)	 <p>Latitude: 14.984767 Longitude: 75.3778 Elevation: 664.51±4 m Accuracy: 2.9 m Time: 09-15-2023 15:10 Note: Bevinahalli 1</p> <p style="text-align: right; color: red; font-size: small;">Powered by NoteCam</p>
ಸರ್ವೆ ನಂಬರ	44/4
ಅಕ್ಷಾಂಶ ಮತ್ತು ರೇಖಾಂಶ	14.984767-75.3778
ಗ್ರಾಮ	ಬೇವಿನಹಳ್ಳಿ
ತಾಲ್ಲೂಕು	ನವಣೂರ
ಜಿಲ್ಲೆ	ಹಾವೇರಿ
ಕಾಮಗಾರಿಯ/ಚಟುವಟಿಕೆಯ ಅಂದಾಜು ಮೊತ್ತ (ರೂಪಾಯಿಗಳಲ್ಲಿ)	500000/-
ಕಾಮಗಾರಿಯ/ಚಟುವಟಿಕೆಯ ಕುರಿತು ಸಂಕ್ಷಿಪ್ತ ವಿವರ (ಸಮುದಾಯ ಕಾಮಗಾರಿಯಾಗಿದ್ದರೆ ಅಂದಾಜು ನೀರು ಸಂಗ್ರಹಣೆ (Cubic Meter) ರಕ್ಷಣಾತ್ಮಕ ನೀರಾವರಿ ಪ್ರದೇಶ, ಫಲಾನುಭವಿಗಳ ಸಂಖ್ಯೆ ವೈಯಕ್ತಿಕ ಕಾಮಗಾರಿಯಾಗಿದ್ದರೆ, ಪಲಾನುಭವಿ ಹೆಸರು, ಚಟುವಟಿಕೆಯಿಂದ ಪಡೆಯುತ್ತಿರುವ ಲಾಭ)	643 Cubic Meter

ಅನುಬಂಧ	
ಜಲಾನಯನ ಯೋಜನೆಗಳ ಚಟುವಟಿಕೆ/ಕಾಮಗಾರಿಗಳನ್ನು ಅಂತರ್ಜಾಲದಲ್ಲಿ ಅಳವಡಿಸಲು ಸಂಕ್ಷಿಪ್ತ ಮಾಹಿತಿ	
ಯೋಜನೆಯ ಹೆಸರು	ರಾಷ್ಟ್ರೀಯ ಕೃಷಿ ವಿಕಾಸ ಯೋಜನೆ
ವರ್ಷ	2021-22
ಕಾಮಗಾರಿಯ/ಚಟುವಟಿಕೆಯ ಹೆಸರು	ತಡೆಆಣೆ (CD)
ಕಾಮಗಾರಿ/ಚಟುವಟಿಕೆಯ ಛಾಯಚಿತ್ರ (Photo with Lat & Long)	 <p>Latitude: 14.989966 Longitude: 75.37933 Elevation: 665.39±5 m Accuracy: 3.1 m Time: 09-15-2023 15:27 Note: Bevlnahalli 2</p> <p style="text-align: right; color: red; font-size: small;">Powered by NoteCam</p>
ಸರ್ವೆ ನಂಬರ	26
ಅಕ್ಷಾಂಶ ಮತ್ತು ರೇಖಾಂಶ	14.989966-75.37933
ಗ್ರಾಮ	ಬೇವಿನಹಳ್ಳಿ
ತಾಲ್ಲೂಕು	ಸವಣೂರು
ಜಿಲ್ಲೆ	ಹಾವೇರಿ
ಕಾಮಗಾರಿಯ/ಚಟುವಟಿಕೆಯ ಅಂದಾಜು ಮೊತ್ತ (ರೂಪಾಯಿಗಳಲ್ಲಿ)	500000/-
ಕಾಮಗಾರಿಯ/ಚಟುವಟಿಕೆಯ ಕುರಿತು ಸಂಕ್ಷಿಪ್ತ ವಿವರ (ಸಮುದಾಯ ಕಾಮಗಾರಿಯಾಗಿದ್ದರೆ ಅಂದಾಜು ನೀರು ಸಂಗ್ರಹಣೆ (Cubic Meter) ರಕ್ಷಣಾತ್ಮಕ ನೀರಾವರಿ ಪ್ರದೇಶ, ಫಲಾನುಭವಿಗಳ ಸಂಖ್ಯೆ ವೈಯಕ್ತಿಕ ಕಾಮಗಾರಿಯಾಗಿದ್ದರೆ, ಪಲಾನುಭವಿ ಹೆಸರು, ಚಟುವಟಿಕೆಯಿಂದ ಪಡೆಯುತ್ತಿರುವ ಲಾಭ)	645 Cubic Meter

ಅನುಬಂಧ	
ಜಲಾನಯನ ಯೋಜನೆಗಳ ಚಟುವಟಿಕೆ/ಕಾಮಗಾರಿಗಳನ್ನು ಅಂತರ್ಜಾಲದಲ್ಲಿ ಅಳವಡಿಸಲು ಸಂಕ್ಷಿಪ್ತ ಮಾಹಿತಿ	
ಯೋಜನೆಯ ಹೆಸರು	ರಾಷ್ಟ್ರೀಯ ಕೃಷಿ ವಿಕಾಸ ಯೋಜನೆ
ವರ್ಷ	2021-22
ಕಾಮಗಾರಿಯ/ಚಟುವಟಿಕೆಯ ಹೆಸರು	ತಡೆಆಣೆ (CD)
ಕಾಮಗಾರಿ/ಚಟುವಟಿಕೆಯ ಛಾಯಚಿತ್ರ (Photo with Lat & Long)	 <p>Latitude: 14.989777 Longitude: 75.379369 Elevation: 662.29±5 m Accuracy: 2.6 m Time: 09-15-2023 15:23 Note: Bevinahalli 3</p> <p style="text-align: right; color: red; font-size: small;">Powered by MetaCam</p>
ಸರ್ವೆ ನಂಬರ	26
ಅಕ್ಷಾಂಶ ಮತ್ತು ರೇಖಾಂಶ	14.989777-75.379369
ಗ್ರಾಮ	ಬೇವಿನಹಳ್ಳಿ
ತಾಲ್ಲೂಕು	ಸವಣೂರ
ಜಿಲ್ಲೆ	ಹಾವೇರಿ
ಕಾಮಗಾರಿಯ/ಚಟುವಟಿಕೆಯ ಅಂದಾಜು ಮೊತ್ತ (ರೂಪಾಯಿಗಳಲ್ಲಿ)	500000/-
ಕಾಮಗಾರಿಯ/ಚಟುವಟಿಕೆಯ ಕುರಿತು ಸಂಕ್ಷಿಪ್ತ ವಿವರ (ಸಮುದಾಯ ಕಾಮಗಾರಿಯಾಗಿದ್ದರೆ ಅಂದಾಜು ನೀರು ಸಂಗ್ರಹಣೆ (Cubic Meter) ರಕ್ಷಣಾತ್ಮಕ ನೀರಾವರಿ ಪ್ರದೇಶ, ಫಲಾನುಭವಿಗಳ ಸಂಖ್ಯೆ ವೈಯಕ್ತಿಕ ಕಾಮಗಾರಿಯಾಗಿದ್ದರೆ, ಪಲಾನುಭವಿ ಹೆಸರು, ಚಟುವಟಿಕೆಯಿಂದ ಪಡೆಯುತ್ತಿರುವ ಲಾಭ)	645 Cubic Meter

ಅನುಬಂಧ	
ಜಲಾನಯನ ಯೋಜನೆಗಳ ಚಟುವಟಿಕೆ/ಕಾಮಗಾರಿಗಳನ್ನು ಅಂತರ್ಜಾಲದಲ್ಲಿ ಅಳವಡಿಸಲು ಸಂಕ್ಷಿಪ್ತ ಮಾಹಿತಿ	
ಯೋಜನೆಯ ಹೆಸರು	ರಾಷ್ಟ್ರೀಯ ಕೃಷಿ ವಿಕಾಸ ಯೋಜನೆ
ವರ್ಷ	2021-22
ಕಾಮಗಾರಿಯ/ಚಟುವಟಿಕೆಯ ಹೆಸರು	ತಡೆಆಣೆ (CD)
ಕಾಮಗಾರಿ/ಚಟುವಟಿಕೆಯ ಛಾಯಚಿತ್ರ (Photo with Lat & Long)	
ಸರ್ವೆ ನಂಬರ	22/2
ಅಕ್ಷಾಂಶ ಮತ್ತು ರೇಖಾಂಶ	14.994715 - 75.372065
ಗ್ರಾಮ	ಅಲ್ಲಿಪೂರ
ತಾಲ್ಲೂಕು	ಸವಣೂರ
ಜಿಲ್ಲೆ	ಹಾವೇರಿ
ಕಾಮಗಾರಿಯ/ಚಟುವಟಿಕೆಯ ಅಂದಾಜು ಮೊತ್ತ (ರೂಪಾಯಿಗಳಲ್ಲಿ)	500000/-
ಕಾಮಗಾರಿಯ/ಚಟುವಟಿಕೆಯ ಕುರಿತು ಸಂಕ್ಷಿಪ್ತ ವಿವರ (ಸಮುದಾಯ ಕಾಮಗಾರಿಯಾಗಿದ್ದರೆ ಅಂದಾಜು ನೀರು ಸಂಗ್ರಹಣೆ (Cubic Meter) ರಕ್ಷಣಾತ್ಮಕ ನೀರಾವರಿ ಪ್ರದೇಶ, ಫಲಾನುಭವಿಗಳ ಸಂಖ್ಯೆ ವೈಯಕ್ತಿಕ ಕಾಮಗಾರಿಯಾಗಿದ್ದರೆ, ಪಲಾನುಭವಿ ಹೆಸರು, ಚಟುವಟಿಕೆಯಿಂದ ಪಡೆಯುತ್ತಿರುವ ಲಾಭ)	642 Cubic Meter