



ಜಲಾನಯನ ಯೋಜನೆಗಳ ಚಟುವಟಿಕೆ / ಕಾಮಗಾರಿಗಳನ್ನು ಅಂತರ್ಜಾಲದಲ್ಲಿ
ಅಳವಡಿಸಲು ಸಂಕ್ಷಿಪ್ತ ಮಾಹಿತಿ

ಯೋಜನೆ ಹೆಸರು :	PMKSY-WDC 2.0	
ವರ್ಷ :	2021-22	
ಕಾಮಗಾರಿಯ/ ಚಟುವಟಿಕೆಯ ಹೆಸರು :	ತಡೆ ಅಣೆಕಟ್ಟು	
ಕಾಮಗಾರಿ / ಚಟುವಟಿಕೆಯ ಛಾಯಚಿತ್ರ (Photo with Lat & Long)		
ಸರ್ವೆ ನಂಬರ್ :	7	
ಅಕ್ಷಾಂಶ ಮತ್ತು ರೇಖಾಂಶ :	14.888431 75.568243	
ಗ್ರಾಮ :	ಅಕ್ಕೂರ	
ತಾಲ್ಲೂಕು :	ಹಾವೇರಿ	
ಜಿಲ್ಲೆ :	ಹಾವೇರಿ	
ಕಾಮಗಾರಿ / ಚಟುವಟಿಕೆಯ ಅಂದಾಜು ಮೊತ್ತ (ರೂಪಾಯಿಗಳಲ್ಲಿ)	499990/-	
<p>ಕಾಮಗಾರಿ ಚಟುವಟಿಕೆಯ ಕುರಿತು ಸಂಕ್ಷಿಪ್ತ ವಿವರ (ಸಮುದಾಯ ಕಾಮಗಾರಿಯಾಗಿದ್ದರೆ ಅಂದಾಜು ನೀರುಸಂಗ್ರಹಣೆ (Cubic Meter), ರಕ್ಷಣಾತ್ಮಕ ನೀರಾವರಿ ಪ್ರದೇಶ, ಫಲಾನುಭವಿಗಳ ಸಂಖ್ಯೆ ವೈಯಕ್ತಿಕ ಕಾಮಗಾರಿಯಾಗಿದ್ದರೆ, ಫಲಾನುಭವಿ ಹೆಸರು</p> <p>ಚಟುವಟಿಕೆಯಿಂದ ಪಡೆಯುತ್ತಿರುವ ಲಾಭ)</p>	ನೀರುಸಂಗ್ರಹಣೆ (Cubic Meter)	390 Cubic Meter
	ಫಲಾನುಭವಿ ಹೆಸರು	ಹನುಮವ್ವ ಹರಿಜನ, ಚನ್ನಪ್ಪ ಕಲಾಲ, ಧಿನಬಂದು ತಂದೆ ಗದಿಗೆಪ್ಪ ಅಂಕಲಕೊಟಿ ಸಿದ್ದಲಿಂಗೇಶ ಅಂಕಲಕೊಟಿ
	ಫಲಾನುಭವಿಗಳ ಸಂಖ್ಯೆ	04
	<p>ಈ ಕಾಮಗಾರಿಯಿಂದ 390 Cubic Meter ನೀರು ಸಂಗ್ರಹವಾಗುತ್ತಿದ್ದು, ರೈತರ ಜಮೀನಿಗೆ ನೀರು ಹಾಯಿಸಿಕೊಳ್ಳಲು ಅನುಕೂಲವಾಗುತ್ತಿದ್ದು ಇದರಿಂದ 18 ಎಕರೆ ಪ್ರದೇಶದಲ್ಲಿ ನೀರಾವರಿಯಾಗುತ್ತದೆ. ಮುಂದುವರೆದು ಒಂದೇ ಬೆಳೆಯನ್ನು ಬೆಳೆಯುವ ಜಾಗದಲ್ಲಿ ರೈತರು ಎರಡು ಬೆಳೆಯನ್ನು ಬೆಳೆದು ಆದಾಯವನ್ನು ಹೆಚ್ಚಿಸಿಕೊಂಡಿರುವುದನ್ನು ಗಮನಿಸಲಾಗಿದೆ.</p>	

ಜಲಾನಯನ ಯೋಜನೆಗಳ ಚಟುವಟಿಕೆ/ಕಾಮಗಾರಿಗಳನ್ನು ಅಂತರ್ಜಾಲದಲ್ಲಿ ಅಳವಡಿಸಲು ಸಂಕ್ಷಿಪ್ತ ಮಾಹಿತಿ

ಯೋಜನೆಯ ಹೆಸರು:	ಪ್ರಧಾನ ಮಂತ್ರಿ ಕೃಷಿ ಸಿಂಚಾಯಿ ಯೋಜನೆ WDC 2.0
ವರ್ಷ:	2021-22
ಕಾಮಗಾರಿಯ/ ಚಟುವಟಿಕೆಯ ಹೆಸರು:	ತಡೆಆಣೆ
ಕಾಮಗಾರಿ/ಚಟುವಟಿಕೆಯ ಭಾಯಿಚಿತ್ರ (photo with Lat &Long)	 <p>Latitude: 14.834778 Longitude: 75.125998 Elevation: 559.56±8 m Accuracy: 5.5 m Azimuth: 270° (W) Pitch: -14.1° (5.1°) Time: 23-02-2022 11:51</p>
ಸರ್ವೆ ನಂಬರ್:	70
ಅಕ್ಷಾಂಶ ಮತ್ತು ರೇಖಾಂಶ:	14.834778 75.125998
ಗ್ರಾಮ:	ಹಿರೇಕೇಣಗಿ
ತಾಲ್ಲೂಕು:	ಹಾನಗಲ್ಲ
ಜಿಲ್ಲೆ:	ಹಾವೇರಿ
ಕಾಮಗಾರಿ/ ಚಟುವಟಿಕೆಯ ಅಂದಾಜು ಮೊತ್ತ (ರೂಪಾಯಿಗಳಲ್ಲಿ)	499447/-
ಕಾಮಗಾರಿ/ ಚಟುವಟಿಕೆಯ ಕುರಿತು ಸಂಕ್ಷಿಪ್ತ ವಿವರ (ಸಮುದಾಯ ಕಾಮಗಾರಿಯಾಗಿದ್ದರೆ ಅಂದಾಜು ನೀರು ಸಂಗ್ರಹಣೆ (Cubic Meter), ರಕ್ಷಣಾತ್ಮಕ ನೀರಾವರಿ	ಸಮುದಾಯ ಕಾಮಗಾರಿ 620 Cubic Meter ಮಾರುತೆಪ್ಪ ಓಣಿಕೇರಿ ಹಾಗೂ ಇತರರು

<p>ಪ್ರದೇಶ, ಫಲಾನುಭವಿಗಳ ಸಂಖ್ಯೆ ವೈಯಕ್ತಿಕ ಕಾಮಗಾರಿಯಾಗಿದ್ದರೆ, ಫಲಾನುಭವಿ ಹೆಸರು, ಚಟುವಟಿಕೆಯಿಂದ ಪಡೆಯುತ್ತಿರುವ ಲಾಭ)</p>	<p>ಫಲಾನುಭವಿಗಳ ಸಂಖ್ಯೆ : 13</p> <p>ಈ ಯೋಜನೆಯಿಂದ ರೈತರ ಜಮೀನುಗಳಿಗೆ ನೀರು ಹಾಯಿಸಲು ಹಾಗೂ ಸುತ್ತಮುತ್ತಲ ರೈತರ ಜಮೀನುಗಳ ಕೊಳುವೆಭಾವಿಗಳಿಗೆ ಅಂತರ್ಜಲ ಮಟ್ಟ ಹೆಚ್ಚಿಸುವುದರ ಜೊತೆಗೆ ಮಣ್ಣು ಮತ್ತು ನೀರು ಸಂರಕ್ಷಣೆಯಿಂದ ರೈತರ ಆರ್ಥಿಕ ಅಭಿವೃದ್ಧಿಯಾಗಲು ಸಹಕಾರಿಯಾಗಿದೆ.</p>
--	--

ಯೋಜನೆಯ ಹೆಸರು:	ಪ್ರಧಾನ ಮಂತ್ರಿ ಕೃಷಿ ಸಿಂಚಾಯಿ ಯೋಜನೆ WDC 2.0
ವರ್ಷ:	2021-22
ಕಾಮಗಾರಿಯ/ ಚಟುವಟಿಕೆಯ ಹೆಸರು:	ತಡೆಆಣೆ
ಕಾಮಗಾರಿ/ಚಟುವಟಿಕೆಯ ಛಾಯಚಿತ್ರ (photo with Lat &Long)	
ಸರ್ವೆ ನಂಬರ್:	69/2
ಅಕ್ಷಾಂಶ ಮತ್ತು ರೇಖಾಂಶ:	14.83485 75.122444
ಗ್ರಾಮ:	ಚಿಕ್ಕೇರಿ
ತಾಲ್ಲೂಕು:	ಹಾನಗಲ್ಲ
ಜಿಲ್ಲೆ:	ಹಾವೇರಿ

ಕಾಮಗಾರಿ/ ಚಟುವಟಿಕೆಯ ಅಂದಾಜು ಮೊತ್ತ (ರೂಪಾಯಿಗಳಲ್ಲಿ)	499470/-
ಕಾಮಗಾರಿ/ ಚಟುವಟಿಕೆಯ ಕುರಿತು ಸಂಕ್ಷಿಪ್ತ ವಿವರ (ಸಮುದಾಯ ಕಾಮಗಾರಿಯಾಗಿದ್ದರೆ ಅಂದಾಜು ನೀರು ಸಂಗ್ರಹಣೆ (Cubic Meter), ರಕ್ಷಣಾತ್ಮಕ ನೀರಾವರಿ ಪ್ರದೇಶ, ಫಲಾನುಭವಿಗಳ ಸಂಖ್ಯೆ ವೈಯಕ್ತಿಕ ಕಾಮಗಾರಿಯಾಗಿದ್ದರೆ, ಫಲಾನುಭವಿ ಹೆಸರು, ಚಟುವಟಿಕೆಯಿಂದ ಪಡೆಯುತ್ತಿರುವ ಲಾಭ)	ಸಮುದಾಯ ಕಾಮಗಾರಿ 685 Cubic Meter ನಾಗರಾಜ ಓಣಿಕೇರಿ ಹಾಗೂ ಇತರರು ಫಲಾನುಭವಿಗಳ ಸಂಖ್ಯೆ : 22 ಈ ಯೋಜನೆಯಿಂದ ರೈತರ ಜಮೀನುಗಳಿಗೆ ನೀರು ಹಾಯಿಸಲು ಹಾಗೂ ಸುತ್ತಮುತ್ತಲ ರೈತರ ಜಮೀನುಗಳ ಕೊಳುವೆಭಾವಿಗಳಿಗೆ ಅಂತರ್ಜಲ ಮಟ್ಟ ಹೆಚ್ಚಿಸುವುದರ ಜೊತೆಗೆ ಮಣ್ಣು ಮತ್ತು ನೀರು ಸಂರಕ್ಷಣೆಯಿಂದ ರೈತರ ಆರ್ಥಿಕ ಅಭಿವೃದ್ಧಿಯಾಗಲು ಸಹಕಾರಿಯಾಗಿದೆ.

ಯೋಜನೆಯ ಹೆಸರು:	ಪ್ರಧಾನ ಮಂತ್ರಿ ಕೃಷಿ ಸಿಂಚಾಯಿ ಯೋಜನೆ WDC 2.0
ವರ್ಷ:	2021-22
ಕಾಮಗಾರಿಯ/ ಚಟುವಟಿಕೆಯ ಹೆಸರು:	ತರಕಾರಿ ಮಿನಿಕಿಟ್‌ಗಳು
ಕಾಮಗಾರಿ/ಚಟುವಟಿಕೆಯ ಭಾಯಿಚಿತ್ರ (photo with Lat & Long)	 <p>Latitude: 14.758871 Longitude: 75.078432 Elevation: 585.51 ±5 m Accuracy: 4.4 m Azimuth: 91° (E) Pitch: -9.1° (0.6°) Time: 07-29-2022 16:49 Note: hunashettikoppa</p> <p>Powered by AngleCam</p>
ಸರ್ವೆ ನಂಬರ್:	

ಅಕ್ಷಾಂಶ ಮತ್ತು ರೇಖಾಂಶ:	14.758871 75.078432
ಗ್ರಾಮ:	ಹುಣುಕೋಪ್ಪ, ಚಿಕ್ಕೇರಿ, ಹಿರೇಕಣಗಿ,
ತಾಲ್ಲೂಕು:	ಹಾನಗಲ್ಲ
ಜಿಲ್ಲೆ:	ಹಾವೇರಿ
ಕಾಮಗಾರಿ/ ಚಟುವಟಿಕೆಯ ಅಂದಾಜು ಮೊತ್ತ (ರೂಪಾಯಿಗಳಲ್ಲಿ)	180000/-
ಕಾಮಗಾರಿ/ ಚಟುವಟಿಕೆಯ ಕುರಿತು ಸಂಕ್ಷಿಪ್ತ ವಿವರ (ಸಮುದಾಯ ಕಾಮಗಾರಿಯಾಗಿದ್ದರೆ ಅಂದಾಜು ನೀರು ಸಂಗ್ರಹಣೆ (Cubic Meter), ರಕ್ಷಣಾತ್ಮಕ ನೀರಾವರಿ ಪ್ರದೇಶ, ಫಲಾನುಭವಿಗಳ ಸಂಖ್ಯೆ ವೈಯಕ್ತಿಕ ಕಾಮಗಾರಿಯಾಗಿದ್ದರೆ, ಫಲಾನುಭವಿ ಹೆಸರು, ಚಟುವಟಿಕೆಯಿಂದ ಪಡೆಯುತ್ತಿರುವ ಲಾಭ)	ತರಕಾರಿ ಮಿನಿಕಿಟ್‌ಗಳು ಫಲಾನುಭವಿಗಳ ಸಂಖ್ಯೆ : 197 ಪ್ರಮಾಣ: 650 ಈ ಯೋಜನೆಯಡಿಯಲ್ಲಿ ರೈತರಿಗೆ ತರಕಾರಿ ಮಿನಿಕಿಟ್‌ಗಳನ್ನು ಕೊಟ್ಟಿರುವುದರಿಂದ ರೈತರು ಕೃಷಿ ಜೊತೆಗೆ ತರಕಾರಿಗಳನ್ನು ಬೆಳೆದು ತಮ್ಮ ಮನೆಗೆ ಉಪಯೋಗಿಸಿಕೊಂಡು ಹಾಗೂ ಉಳಿದ ತರಕಾರಿಗಳನ್ನು ಮಾರಾಟಮಾಡುವುದರಿಂದ ಆರ್ಥಿಕವಾಗಿ ಬೆಳೆಯಲು ಅನುಕೂಲವಾಗುತ್ತದೆ.

ಯೋಜನೆಯ ಹೆಸರು:	ಪ್ರಧಾನ ಮಂತ್ರಿ ಕೃಷಿ ಸಿಂಚಾಯಿ ಯೋಜನೆ WDC 2.0
ವರ್ಷ:	2021-22
ಕಾಮಗಾರಿಯ/ ಚಟುವಟಿಕೆಯ ಹೆಸರು:	ತರಕಾರಿ ಮಿನಿಕಿಟ್‌ಗಳು

ಕಾಮಗಾರಿ/ಚಟುವಟಿಕೆಯ
ಭಾಯಿಚಿತ್ರ (photo with
Lat &Long)



ಸರ್ವೆ ನಂಬರ್:

ಅಕ್ಷಾಂಶ ಮತ್ತು ರೇಖಾಂಶ:

ಗ್ರಾಮ: ಆರೆಗೊಪ್ಪ, ಹುಣಶೆಟ್ಟಿಕೊಪ್ಪ, ಕೊಪ್ಪರಸಿಕೊಪ್ಪ,

ತಾಲ್ಲೂಕು: ಹಾನಗಲ್ಲ

ಜಿಲ್ಲೆ: ಹಾವೇರಿ

ಕಾಮಗಾರಿ/ ಚಟುವಟಿಕೆಯ
ಅಂದಾಜು ಮೊತ್ತ
(ರೂಪಾಯಿಗಳಲ್ಲಿ)


120000/-

ಕಾಮಗಾರಿ/ ಚಟುವಟಿಕೆಯ
ಕುರಿತು ಸಂಕ್ಷಿಪ್ತ ವಿವರ
(ಸಮುದಾಯ
ಕಾಮಗಾರಿಯಾಗಿದ್ದರೆ ಅಂದಾಜು
ನೀರು ಸಂಗ್ರಹಣೆ (Cubic
Meter), ರಕ್ಷಣಾತ್ಮಕ ನೀರಾವರಿ
ಪ್ರದೇಶ, ಫಲಾನುಭವಿಗಳ ಸಂಖ್ಯೆ
ವೈಯಕ್ತಿಕ ಕಾಮಗಾರಿಯಾಗಿದ್ದರೆ,
ಫಲಾನುಭವಿ ಹೆಸರು,
ಚಟುವಟಿಕೆಯಿಂದ ಪಡೆಯುತ್ತಿರುವ
ಲಾಭ)

ತರಕಾರಿ ಮಿನಿಕಿಟ್‌ಗಳು

ಫಲಾನುಭವಿಗಳ ಸಂಖ್ಯೆ : 155 ಪ್ರಮಾಣ: 350

ಈ ಯೋಜನೆಯಡಿಯಲ್ಲಿ ರೈತರಿಗೆ ತರಕಾರಿ ಮಿನಿಕಿಟ್‌ಗಳನ್ನು ಕೊಟ್ಟಿರುವುದರಿಂದ ರೈತರು ಕೃಷಿ
ಜೊತೆಗೆ ತರಕಾರಿಗಳನ್ನು ಬೆಳೆದು ತಮ್ಮ ಮನೆಗೆ ಉಪಯೋಗಿಸಿಕೊಂಡು ಹಾಗೂ ಉಳಿದ ತರಕಾರಿಗಳನ್ನು
ಮಾರಾಟಮಾಡುವುದರಿಂದ ಆರ್ಥಿಕವಾಗಿ ಬೆಳೆಯಲು ಅನುಕೂಲವಾಗುತ್ತದೆ.

ಯೋಜನೆಯ ಹೆಸರು:	ಪ್ರಧಾನ ಮಂತ್ರಿ ಕೃಷಿ ಸಿಂಚಾಯಿ ಯೋಜನೆ WDC 2.0
ವರ್ಷ:	2021-22
ಕಾಮಗಾರಿಯ/ ಚಟುವಟಿಕೆಯ ಹೆಸರು:	ICB ಗೋಡೆ ಬರಹ
ಕಾಮಗಾರಿ/ಚಟುವಟಿಕೆಯ ಛಾಯಚಿತ್ರ (photo with Lat &Long)	
ಸರ್ವೆ ನಂಬರ್:	
ಅಕ್ಷಾಂಶ ಮತ್ತು ರೇಖಾಂಶ:	14.803386 75.071026
ಗ್ರಾಮ:	ಕೊಪ್ಪರಸಿಕೊಪ್ಪ, ಹಿರೇಕೇರಿ, ಹೊಸಳ್ಳಿ, ಚಿಕ್ಕೇರಿ,
ತಾಲ್ಲೂಕು:	ಹಾನಗಲ್ಲ
ಜಿಲ್ಲೆ:	ಹಾವೇರಿ
ಕಾಮಗಾರಿ/ ಚಟುವಟಿಕೆಯ ಅಂದಾಜು ಮೊತ್ತ (ರೂಪಾಯಿಗಳಲ್ಲಿ)	69700/-

<p>ಕಾಮಗಾರಿ/ ಚಟುವಟಿಕೆಯ ಕುರಿತು ಸಂಕ್ಷಿಪ್ತ ವಿವರ (ಸಮುದಾಯ ಕಾಮಗಾರಿಯಾಗಿದ್ದರೆ ಅಂದಾಜು ನೀರು ಸಂಗ್ರಹಣೆ (Cubic Meter), ರಕ್ಷಣಾತ್ಮಕ ನಿರಾವರಿ ಪ್ರದೇಶ, ಫಲಾನುಭವಿಗಳ ಸಂಖ್ಯೆ</p> <p>ವೈಯಕ್ತಿಕ ಕಾಮಗಾರಿಯಾಗಿದ್ದರೆ, ಫಲಾನುಭವಿ ಹೆಸರು, ಚಟುವಟಿಕೆಯಿಂದ ಪಡೆಯುತ್ತಿರುವ ಲಾಭ)</p>	<p>ಗೋಡಬರಹ</p> <p>2021-22 ನೇ ಸಾಲಿನ ಪ್ರಧಾನ ಮಂತ್ರಿ ಕೃಷಿ ಸಿಂಚಾಯಿ ಯೋಜನೆ-ಜಲಾನಯನ ಅಭಿವೃದ್ಧಿ ಘಟಕ 2.0 ಹಾನಗಲ್ಲ ತಾಲೂಕಿ ಜಲಾನಯನ 4 ಗ್ರಾಮಗಳಲ್ಲಿ ಗೋಡೆ ಬರಹ ಬರೆದಿರುವುದು ಇದರಿಂದ ರೈತರಿಗೆ ಇಲಾಖೆಯ ಬಗ್ಗೆ ಹಾಗೂ ಯೋಜನೆಯ ಬಗ್ಗೆ ಮಾಹಿತಿ ನೀಡುವುದು. 820*85 ಚದರ ಅಡಿ</p>
---	---


<p>ಯೋಜನೆಯ ಹೆಸರು:</p>	<p>ಪ್ರಧಾನ ಮಂತ್ರಿ ಕೃಷಿ ಸಿಂಚಾಯಿ ಯೋಜನೆ WDC 2.0</p>
<p>ವರ್ಷ:</p>	<p>2021-22</p>
<p>ಕಾಮಗಾರಿಯ/ ಚಟುವಟಿಕೆಯ ಹೆಸರು:</p>	<p>ICB ಗೋಡೆ ಬರಹ</p>
<p>ಕಾಮಗಾರಿ/ಚಟುವಟಿಕೆಯ ಛಾಯಚಿತ್ರ (photo with Lat &Long)</p>	
<p>ಸರ್ವೆ ನಂಬರ್:</p>	<p>14.771401 75.05872</p>
<p>ಅಕ್ಷಾಂಶ ಮತ್ತು ರೇಖಾಂಶ:</p>	<p>14.771401 75.05872</p>
<p>ಗ್ರಾಮ:</p>	<p>ಕಾಮನಹಳ್ಳಿ, ಹಳೇಕೋಟೆ, ಅರೆಗೊಪ್ಪ, ಯಾದಿಕೊಪ್ಪ, ಬಿದರಕೊಪ್ಪ, ಹಳೇಕಾಮನಹಳ್ಳಿ</p>

ತಾಲ್ಲೂಕು:	ಹಾನಗಲ್ಲ
ಜಿಲ್ಲೆ:	ಹಾವೇರಿ
ಕಾಮಗಾರಿ/ ಚಟುವಟಿಕೆಯ ಅಂದಾಜು ಮೊತ್ತ (ರೂಪಾಯಿಗಳಲ್ಲಿ)	91800/-
ಕಾಮಗಾರಿ/ ಚಟುವಟಿಕೆಯ ಕುರಿತು ಸಂಕ್ಷಿಪ್ತ ವಿವರ (ಸಮುದಾಯ ಕಾಮಗಾರಿಯಾಗಿದ್ದರೆ ಅಂದಾಜು ನೀರು ಸಂಗ್ರಹಣೆ (Cubic Meter), ರಕ್ಷಣಾತ್ಮಕ ನೀರಾವರಿ ಪ್ರದೇಶ, ಫಲಾನುಭವಿಗಳ ಸಂಖ್ಯೆ ವೈಯಕ್ತಿಕ ಕಾಮಗಾರಿಯಾಗಿದ್ದರೆ, ಫಲಾನುಭವಿ ಹೆಸರು, ಚಟುವಟಿಕೆಯಿಂದ ಪಡೆಯುತ್ತಿರುವ ಲಾಭ)	ಗೋಡಬರಹ 2021-22 ನೇ ಸಾಲಿನ ಪ್ರಧಾನ ಮಂತ್ರಿ ಕೃಷಿ ಸಿಂಚಾಯಿ ಯೋಜನೆ-ಜಲಾನಯನ ಅಭಿವೃದ್ಧಿ ಘಟಕ 2.0 ಹಾನಗಲ್ಲ ತಾಲೂಕಿ ಜಲಾನಯನ 6 ಗ್ರಾಮಗಳಲ್ಲಿ ಗೋಡೆ ಬರಹ ಬರೆದಿರುವುದು ಇದರಿಂದ ರೈತರಿಗೆ ಇಲಾಖೆಯ ಬಗ್ಗೆ ಹಾಗೂ ಯೋಜನೆಯ ಬಗ್ಗೆ ಮಾಹಿತಿ ನೀಡುವುದು. 1080*85 ಚದರ ಅಡಿ

ಯೋಜನೆಯ ಹೆಸರು:	ಪ್ರಧಾನ ಮಂತ್ರಿ ಕೃಷಿ ಸಿಂಚಾಯಿ ಯೋಜನೆ WDC 2.0
ವರ್ಷ:	2021-22
ಕಾಮಗಾರಿಯ/ ಚಟುವಟಿಕೆಯ ಹೆಸರು:	ICB ಗೋಡೆ ಬರಹ
ಕಾಮಗಾರಿ/ಚಟುವಟಿಕೆಯ ಛಾಯಚಿತ್ರ (photo with Lat &Long)	




ಸರ್ವೆ ನಂಬರ್:	
ಅಕ್ಷಾಂಶ ಮತ್ತು ರೇಖಾಂಶ:	14.766488 75.084708
ಗ್ರಾಮ:	ಕೊಪ್ಪರಸಿಕೊಪ್ಪ, ಹಿರೇಕಣಗಿ,ಹೊಸಳ್ಳಿ, ಚಿಕ್ಕೇರಿ, ಹುಣಶೆಟ್ಟಿಕೊಪ್ಪ
ತಾಲ್ಲೂಕು:	ಹಾನಗಲ್ಲ
ಜಿಲ್ಲೆ:	ಹಾವೇರಿ
ಕಾಮಗಾರಿ/ ಚಟುವಟಿಕೆಯ ಅಂದಾಜು ಮೊತ್ತ (ರೂಪಾಯಿಗಳಲ್ಲಿ)	80750/-
ಕಾಮಗಾರಿ/ ಚಟುವಟಿಕೆಯ ಕುರಿತು ಸಂಕ್ಷಿಪ್ತ ವಿವರ (ಸಮುದಾಯ ಕಾಮಗಾರಿಯಾಗಿದ್ದರೆ ಅಂದಾಜು ನೀರು ಸಂಗ್ರಹಣೆ (Cubic Meter), ರಕ್ಷಣಾತ್ಮಕ ನೀರಾವರಿ ಪ್ರದೇಶ, ಫಲಾನುಭವಿಗಳ ಸಂಖ್ಯೆ ವೈಯಕ್ತಿಕ ಕಾಮಗಾರಿಯಾಗಿದ್ದರೆ, ಫಲಾನುಭವಿ ಹೆಸರು, ಚಟುವಟಿಕೆಯಿಂದ ಪಡೆಯುತ್ತಿರುವ ಲಾಭ)	<p>ಗೋಡೆಬರಹ</p> <p>2021-22 ನೇ ಸಾಲಿನ ಪ್ರಧಾನ ಮಂತ್ರಿ ಕೃಷಿ ಸಿಂಚಾಯಿ ಯೋಜನೆ-ಜಲಾನಯನ ಅಭಿವೃದ್ಧಿ ಘಟಕ 2.0 ಹಾನಗಲ್ಲ ತಾಲೂಕಿ ಜಲಾನಯನ 4 ಗ್ರಾಮಗಳಲ್ಲಿ ಗೋಡೆ ಬರಹ ಬರೆದಿರುವುದು ಇದರಿಂದ ರೈತರಿಗೆ ಇಲಾಖೆಯ ಬಗ್ಗೆ ಹಾಗೂ ಯೋಜನೆಯ ಬಗ್ಗೆ ಮಾಹಿತಿ ನೀಡುವುದು. 950*8</p> <p>5 ಚದರ ಅಡಿ</p>

ಯೋಜನೆಯ ಹೆಸರು:	ಪ್ರಧಾನ ಮಂತ್ರಿ ಕೃಷಿ ಸಿಂಚಾಯಿ ಯೋಜನೆ WDC 2.0
ವರ್ಷ:	2021-22
ಕಾಮಗಾರಿಯ/ ಚಟುವಟಿಕೆಯ ಹೆಸರು:	ICB ಕಲಾಜಾಥಾ/ಬೀದಿನಾಟಕ
ಕಾಮಗಾರಿ/ಚಟುವಟಿಕೆಯ ಛಾಯಚಿತ್ರ (photo with Lat &Long)	
ಸರ್ವೆ ನಂಬರ್:	
ಅಕ್ಷಾಂಶ ಮತ್ತು ರೇಖಾಂಶ:	
ಗ್ರಾಮ:	ಕೊಪ್ಪರಸಿಕೊಪ್ಪ, ಹಿರೇಕಣಗಿ, ಹೊಸಳ್ಳಿ, ಚಿಕ್ಕೇರಿ, ಹುಣಶೆಟ್ಟಿಕೊಪ್ಪ, ಹಳೇಕೋಟೆ, ಅರೆಗೊಪ್ಪ, ಯಾದಿಕೊಪ್ಪ, ಬಿದರಕೊಪ್ಪ, ಹಳೇಕಾಮನಹಳ್ಳಿ
ತಾಲ್ಲೂಕು:	ಹಾನಗಲ್ಲ
ಜಿಲ್ಲೆ:	ಹಾವೇರಿ
ಕಾಮಗಾರಿ/ ಚಟುವಟಿಕೆಯ ಅಂದಾಜು ಮೊತ್ತ (ರೂಪಾಯಿಗಳಲ್ಲಿ)	35000/-

<p>ಕಾಮಗಾರಿ/ ಚಟುವಟಿಕೆಯ ಕುರಿತು ಸಂಕ್ಷಿಪ್ತ ವಿವರ (ಸಮುದಾಯ ಕಾಮಗಾರಿಯಾಗಿದ್ದರೆ ಅಂದಾಜು ನೀರು ಸಂಗ್ರಹಣೆ (Cubic Meter), ರಕ್ಷಣಾತ್ಮಕ ನೀರಾವರಿ ಪ್ರದೇಶ, ಫಲಾನುಭವಿಗಳ ಸಂಖ್ಯೆ ವೈಯಕ್ತಿಕ ಕಾಮಗಾರಿಯಾಗಿದ್ದರೆ, ಫಲಾನುಭವಿ ಹೆಸರು, ಚಟುವಟಿಕೆಯಿಂದ ಪಡೆಯುತ್ತಿರುವ ಲಾಭ)</p>	<p>ಬೀದಿನಾಟಕ</p> <p>2021-22 ನೇ ಸಾಲಿನ ಪ್ರಧಾನ ಮಂತ್ರಿ ಕೃಷಿ ಸಿಂಚಾಯಿ ಯೋಜನೆ-ಜಲಾನಯನ ಅಭಿವೃದ್ಧಿ ಘಟಕ 2.0 ಹಾನಗಲ್ಲ ತಾಲೂಕಿ ಜಲಾನಯನ 10 ಗ್ರಾಮಗಳಲ್ಲಿ ಕಲಾಚಾರಾ/ಬೀದಿನಾಟಕ ಮಾಡಿರುವುದು.</p>
--	---

<p>ಯೋಜನೆಯ ಹೆಸರು:</p>	<p>ಪ್ರಧಾನ ಮಂತ್ರಿ ಕೃಷಿ ಸಿಂಚಾಯಿ ಯೋಜನೆ WDC 2.0</p>
<p>ವರ್ಷ:</p>	<p>2021-22</p>
<p>ಕಾಮಗಾರಿಯ/ ಚಟುವಟಿಕೆಯ ಹೆಸರು:</p>	<p>EPA ಟ್ಯಾಕ್ಟರ್</p>
<p>ಕಾಮಗಾರಿ/ಚಟುವಟಿಕೆಯ ಛಾಯಚಿತ್ರ (photo with Lat &Long)</p>	
<p>ಸರ್ವೆ ನಂಬರ್:</p>	
<p>ಅಕ್ಷಾಂಶ ಮತ್ತು ರೇಖಾಂಶ:</p>	

ಗ್ರಾಮ:	ಕೊಪ್ಪರಸಿಕೊಪ್ಪ
ತಾಲ್ಲೂಕು:	ಹಾನಗಲ್ಲ
ಜಿಲ್ಲೆ:	ಹಾವೇರಿ
ಕಾಮಗಾರಿ/ ಚಟುವಟಿಕೆಯ ಅಂದಾಜು ಮೊತ್ತ (ರೂಪಾಯಿಗಳಲ್ಲಿ)	560000/-
ಕಾಮಗಾರಿ/ ಚಟುವಟಿಕೆಯ ಕುರಿತು ಸಂಕ್ಷಿಪ್ತ ವಿವರ (ಸಮುದಾಯ ಕಾಮಗಾರಿಯಾಗಿದ್ದರೆ ಅಂದಾಜು ನೀರು ಸಂಗ್ರಹಣೆ (Cubic Meter), ರಕ್ಷಣಾತ್ಮಕ ನೀರಾವರಿ ಪ್ರದೇಶ, ಫಲಾನುಭವಿಗಳ ಸಂಖ್ಯೆ ವೈಯಕ್ತಿಕ ಕಾಮಗಾರಿಯಾಗಿದ್ದರೆ, ಫಲಾನುಭವಿ ಹೆಸರು, ಚಟುವಟಿಕೆಯಿಂದ ಪಡೆಯುತ್ತಿರುವ ಲಾಭ)	EPA ಟ್ಯಾಕ್ಟರ್ 2021-22 ನೇ ಸಾಲಿನ ಪ್ರಧಾನ ಮಂತ್ರಿ ಕೃಷಿ ಸಿಂಚಾಯಿ ಯೋಜನೆ-ಜಲಾನಯನ ಅಭಿವೃದ್ಧಿ ಘಟಕ NWDC 2.0 ವ್ಯಾಪ್ತಿಯ ಶ್ರೀ ಕುಮಾರೇಶ್ವರ ಸಂಸ್ಥೆಯವರಿಗೆ ಜಾನಡಿಯರ್ ಟ್ಯಾಕ್ಟರ್ ಖರೀದಿ. ಇದರಿಂದ ಕಡಿಮೆ ಖರ್ಚಿನಲ್ಲಿ ಹೊಲ ಉಳುಮೆ ಮಾಡಿಕೊಳ್ಳಲು ಲಾಭದಾಯಕ

ಯೋಜನೆಯ ಹೆಸರು:	ಪ್ರಧಾನ ಮಂತ್ರಿ ಕೃಷಿ ಸಿಂಚಾಯಿ ಯೋಜನೆ WDC 2.0
ವರ್ಷ:	2021-22
ಕಾಮಗಾರಿಯ/ ಚಟುವಟಿಕೆಯ ಹೆಸರು:	EPA ರೋಟೋವೇಟರ್
ಕಾಮಗಾರಿ/ಚಟುವಟಿಕೆಯ ಛಾಯಚಿತ್ರ (photo with Lat &Long)	


ಸರ್ವೆ ನಂಬರ್:	
ಅಕ್ಷಾಂಶ ಮತ್ತು ರೇಖಾಂಶ:	
ಗ್ರಾಮ:	ಕೊಪ್ಪರಸಿಕೊಪ್ಪ
ತಾಲ್ಲೂಕು:	ಹಾನಗಲ್ಲ
ಜಿಲ್ಲೆ:	ಹಾವೇರಿ
ಕಾಮಗಾರಿ/ ಚಟುವಟಿಕೆಯ ಅಂದಾಜು ಮೊತ್ತ (ರೂಪಾಯಿಗಳಲ್ಲಿ)	560000/-
ಕಾಮಗಾರಿ/ ಚಟುವಟಿಕೆಯ ಕುರಿತು ಸಂಕ್ಷಿಪ್ತ ವಿವರ (ಸಮುದಾಯ ಕಾಮಗಾರಿಯಾಗಿದ್ದರೆ ಅಂದಾಜು ನೀರು ಸಂಗ್ರಹಣೆ (Cubic Meter), ರಕ್ಷಣಾತ್ಮಕ ನೀರಾವರಿ ಪ್ರದೇಶ, ಫಲಾನುಭವಿಗಳ ಸಂಖ್ಯೆ ವೈಯಕ್ತಿಕ ಕಾಮಗಾರಿಯಾಗಿದ್ದರೆ, ಫಲಾನುಭವಿ ಹೆಸರು, ಚಟುವಟಿಕೆಯಿಂದ ಪಡೆಯುತ್ತಿರುವ ಲಾಭ)	<p>EPA ರೋಟೋವೇಟರ್</p> <p>2021-22 ನೇ ಸಾಲಿನ ಪ್ರಧಾನ ಮಂತ್ರಿ ಕೃಷಿ ಸಿಂಚಾಯಿ ಯೋಜನೆ-ಜಲಾನಯನ ಅಭಿವೃದ್ಧಿ ಘಟಕ</p> <p>NWDC 2.0 ವ್ಯಾಪ್ತಿಯ ಶ್ರೀ ಕುಮಾರೇಶ್ವರ ಸಂಸ್ಥೆಯವರಿಗೆ ರೋಟೋವೇಟರ್ ಖರೀದಿ. ಇದರಿಂದ ಕಡಿಮೆ</p> <p>ಖರ್ಚಿನಲ್ಲಿ ಹೊಲ ಉಳುಮೆ ಮಾಡಿಕೊಳ್ಳಲು ಲಾಭದಾಯಕ</p>

ಯೋಜನೆಯ ಹೆಸರು:	ಪ್ರಧಾನ ಮಂತ್ರಿ ಕೃಷಿ ಸಿಂಚಾಯಿ ಯೋಜನೆ WDC 2.0
ವರ್ಷ:	2021-22
ಕಾಮಗಾರಿಯ/ ಚಟುವಟಿಕೆಯ ಹೆಸರು:	EPA ಟ್ಯಾಕ್ಟರ್ ಕಲ್ಟಿವೇಟರ್
ಕಾಮಗಾರಿ/ಚಟುವಟಿಕೆಯ ಛಾಯಚಿತ್ರ (photo with Lat &Long)	
ಸರ್ವೆ ನಂಬರ್:	
ಅಕ್ಷಾಂಶ ಮತ್ತು ರೇಖಾಂಶ:	
ಗ್ರಾಮ:	ಕೊಪ್ಪರಸಿಕೊಪ್ಪ
ತಾಲ್ಲೂಕು:	ಹಾನಗಲ್ಲ
ಜಿಲ್ಲೆ:	ಹಾವೇರಿ
ಕಾಮಗಾರಿ/ ಚಟುವಟಿಕೆಯ ಅಂದಾಜು ಮೊತ್ತ (ರೂಪಾಯಿಗಳಲ್ಲಿ)	560000/-
ಕಾಮಗಾರಿ/ ಚಟುವಟಿಕೆಯ ಕುರಿತು ಸಂಕ್ಷಿಪ್ತ ವಿವರ (ಸಮುದಾಯ ಕಾಮಗಾರಿಯಾಗಿದ್ದರೆ ಅಂದಾಜು ನೀರು ಸಂಗ್ರಹಣೆ (Cubic Meter), ರಕ್ಷಣಾತ್ಮಕ ನೀರಾವರಿ	EPA ಟ್ಯಾಕ್ಟರ್ ಕಲ್ಟಿವೇಟರ್

ಪ್ರದೇಶ, ಫಲಾನುಭವಿಗಳ ಸಂಖ್ಯೆ ವೈಯಕ್ತಿಕ ಕಾಮಗಾರಿಯಾಗಿದ್ದರೆ, ಫಲಾನುಭವಿ ಹೆಸರು, ಚಟುವಟಿಕೆಯಿಂದ ಪಡೆಯುತ್ತಿರುವ ಲಾಭ)	2021-22 ನೇ ಸಾಲಿನ ಪ್ರಧಾನ ಮಂತ್ರಿ ಕೃಷಿ ಸಿಂಚಾಯಿ ಯೋಜನೆ-ಜಲಾನಯನ ಅಭಿವೃದ್ಧಿ ಘಟಕ NWDC 2.0 ವ್ಯಾಪ್ತಿಯ ಶ್ರೀ ಕುಮಾರೇಶ್ವರ ಸಂಸ್ಥೆಯವರಿಗೆ ಟ್ರಾಕ್ಟರ್ ಕಲ್ಟಿವೇಟರ್ ಇದರಿಂದ ಕಡಿಮೆ ಖರ್ಚಿನಲ್ಲಿ ಹೊಲ ಉಳುಮೆ ಮಾಡಿಕೊಳ್ಳಲು ಲಾಭದಾಯಕ
---	---

ಅನುಬಂಧ


**ಜಲಾನಯನ ಯೋಜನೆಗಳ ಚಟುವಟಿಕೆ / ಕಾಮಗಾರಿಗಳನ್ನು ಅಂತರ್ಜಾಲದಲ್ಲಿ ಅಳವಡಿಸಲು
ಸಂಕ್ಷಿಪ್ತ ಮಾಹಿತಿ**


ಯೋಜನೆ ಹೆಸರು :	PMKSY-WDC 2.0	
ವರ್ಷ :	2021-22	
ಕಾಮಗಾರಿಯ/ ಚಟುವಟಿಕೆಯ ಹೆಸರು	ತಡೆ ಅಣೆಕಟ್ಟು	
ಕಾಮಗಾರಿ / ಚಟುವಟಿಕೆಯ ಛಾಯಾಚಿತ್ರ (Photo with Lat & Long)		
ಸರ್ವೆ ನಂಬರ್ :	7	
ಅಕ್ಷಾಂಶ ಮತ್ತು ರೇಖಾಂಶ :	14.888431 75.568243	
ಗ್ರಾಮ :	ಅಕ್ಕೂರ	
ತಾಲ್ಲೂಕು :	ಹಾವೇರಿ	
ಜಿಲ್ಲೆ :	ಹಾವೇರಿ	
ಕಾಮಗಾರಿ / ಚಟುವಟಿಕೆಯ ಅಂದಾಜು ಮೊತ್ತ (ರೂಪಾಯಿಗಳಲ್ಲಿ)	499990/-	
ಕಾಮಗಾರಿ ಚಟುವಟಿಕೆಯ ಕುರಿತು ಸಂಕ್ಷಿಪ್ತ ವಿವರ (ಸಮುದಾಯ ಕಾಮಗಾರಿಯಾಗಿದ್ದರೆ ಅಂದಾಜು ನೀರುಸಂಗ್ರಹಣೆ (Cubic Meter), ರಕ್ಷಣಾತ್ಮಕ ನೀರಾವರಿ ಪ್ರದೇಶ,	ನೀರುಸಂಗ್ರಹಣೆ (Cubic Meter)	390 Cubic Meter
	ಫಲಾನುಭವಿ ಹೆಸರು	ಹನುಮವ್ವ ಹರಿಜನ, ಚನ್ನಪ್ಪ ಕಲಾಲ, ಧಿನಬಂದು ತಂದೆ ಗದಿಗೆಪ್ಪ ಅಂಕಲಕೊಟಿ ಸಿದ್ದಲಿಂಗೇಶ ಅಂಕಲಕೊಟಿ
	ಫಲಾನುಭವಿಗಳ ಸಂಖ್ಯೆ	04

<p>ಫಲಾನುಭವಿಗಳ ಸಂಖ್ಯೆ ವೈಯಕ್ತಿಕ ಕಾಮಗಾರಿಯಾಗಿದ್ದರೆ,ಫಲಾನು ಭವಿ ಹೆಸರು ಚಟುವಟಿಕೆಯಿಂದ ಪಡೆಯುತ್ತಿರುವ ಲಾಭ)</p>	<p>ಈ ಕಾಮಗಾರಿಯಿಂದ 390 Cubic Meter ನೀರು ಸಂಗ್ರಹವಾಗುತ್ತಿದ್ದು, ರೈತರ ಜಮೀನಿಗೆ ನೀರು ಹಾಯಿಸಿಕೊಳ್ಳಲು ಅನುಕೂಲವಾಗುತ್ತಿದ್ದು ಇದರಿಂದ 18 ಎಕರೆ ಪ್ರದೇಶದಲ್ಲಿ ನೀರಾವರಿಯಾಗುತ್ತದೆ. ಮುಂದುವರೆದು ಒಂದೇ ಬೆಳೆಯನ್ನು ಬೆಳೆಯುವ ಜಾಗದಲ್ಲಿ ರೈತರು ಎರಡು ಬೆಳೆಯನ್ನು ಬೆಳೆದು ಆದಾಯವನ್ನು ಹೆಚ್ಚಿಸಿಕೊಂಡಿರುವುದನ್ನು ಗಮನಿಸಲಾಗಿದೆ.</p>
--	--

ಅನುಬಂಧ

ಜಲಾನಯನ ಯೋಜನೆಗಳ ಚಟುವಟಿಕೆ/ಕಾಮಗಾರಿಗಳನ್ನು ಅಂತರ್ಜಾಲದಲ್ಲಿ ಅಳವಡಿಸಲು ಸಂಕ್ಷಿಪ್ತ ಮಾಹಿತಿ


ಯೋಜನೆಯ ಹೆಸರು:	ಪ್ರಧಾನ ಮಂತ್ರಿ ಕೃಷಿ ಸಿಂಚಾಯಿ ಯೋಜನೆ WDC 2.0
ವರ್ಷ:	2021-22
ಕಾಮಗಾರಿಯ/ ಚಟುವಟಿಕೆಯ ಹೆಸರು:	ತಡೆಆಣೆ
ಕಾಮಗಾರಿ/ಚಟುವಟಿಕೆಯ ಭಾಯಚಿತ್ರ (photo with Lat &Long)	
ಸರ್ವೆ ನಂಬರ್:	70
ಅಕ್ಷಾಂಶ ಮತ್ತು ರೇಖಾಂಶ:	14.834778 75.125998
ಗ್ರಾಮ:	ಹಿರೇಕೋಗಿ
ತಾಲೂಕು:	ಹಾನಗಲ್ಲ
ಜಿಲ್ಲೆ:	ಹಾವೇರಿ
ಕಾಮಗಾರಿ/ ಚಟುವಟಿಕೆಯ ಅಂದಾಜು ಮೊತ್ತ (ರೂಪಾಯಿಗಳಲ್ಲಿ)	499447/-
ಕಾಮಗಾರಿ/ ಚಟುವಟಿಕೆಯ ಕುರಿತು ಸಂಕ್ಷಿಪ್ತ ವಿವರ (ಸಮುದಾಯ ಕಾಮಗಾರಿಯಾಗಿದ್ದರೆ ಅಂದಾಜು ನೀರು ಸಂಗ್ರಹಣೆ (ಅಣ್ಣುಳಿ ಒಣಣಣಡಿ),ರಕ್ಷಣಾತ್ಮಕ ನೀರಾವರಿ ಪ್ರದೇಶ, ಫಲಾನುಭವಿಗಳ ಸಂಖ್ಯೆ ವೈಯಕ್ತಿಕ ಕಾಮಗಾರಿಯಾಗಿದ್ದರೆ, ಫಲಾನುಭವಿ ಹೆಸರು, ಚಟುವಟಿಕೆಯಿಂದ ಪಡೆಯುತ್ತಿರುವ ಲಾಭ)	<p>ಸಮುದಾಯ ಕಾಮಗಾರಿ 620 Cubic Meter ಫಲಾನುಭವಿಗಳ ಸಂಖ್ಯೆ : 23 ಅಂತರ್ಜಾಲ ಮಟ್ಟ ಹೆಚ್ಚಿಸುವಿಕೆ, ಮಣ್ಣು ಮತ್ತು ನೀರು ಸಂರಕ್ಷಣೆ</p>

ಯೋಜನೆಯ ಹೆಸರು:	ಪ್ರಧಾನ ಮಂತ್ರಿ ಕೃಷಿ ಸಿಂಚಾಯಿ ಯೋಜನೆ WDC 2.0
ವರ್ಷ:	2021-22
ಕಾಮಗಾರಿಯ/ ಚಟುವಟಿಕೆಯ ಹೆಸರು:	ತಡೆಅಣೆ
ಕಾಮಗಾರಿ/ಚಟುವಟಿಕೆಯ ಧಾರಾ ಚಿತ್ರ (ಖಾಸಾಹಿತಿ ಮತ್ತು ವಿಳಾಸ ವಿವರ)	
ಸರ್ವೆ ನಂಬರ್:	69/2
ಅಕ್ಷಾಂಶ ಮತ್ತು ರೇಖಾಂಶ:	14.83485 75.122444
ಗ್ರಾಮ:	ಚಿಕ್ಕೇರಿ
ತಾಲ್ಲೂಕು:	ಹಾನಗಲ್ಲ
ಜಿಲ್ಲೆ:	ಹಾವೇರಿ
ಕಾಮಗಾರಿ/ ಚಟುವಟಿಕೆಯ ಅಂದಾಜು ಮೊತ್ತ (ರೂಪಾಯಿಗಳಲ್ಲಿ)	499470/-
ಕಾಮಗಾರಿ/ ಚಟುವಟಿಕೆಯ ಕುರಿತು ಸಂಕ್ಷಿಪ್ತ ವಿವರ (ಸಮುದಾಯ ಕಾಮಗಾರಿಯಾಗಿದ್ದರೆ ಅಂದಾಜು ನೀರು ಸಂಗ್ರಹಣೆ (ಅಣ್ಣುಳಿ ಒಣ್ಣುಳಿ), ರಕ್ಷಣಾತ್ಮಕ ನೀರಾವರಿ ಪ್ರದೇಶ, ಫಲಾನುಭವಿಗಳ ಸಂಖ್ಯೆ	<p>ಸಮುದಾಯ ಕಾಮಗಾರಿ</p> <p>685 Cubic Meter</p> <p>ಫಲಾನುಭವಿಗಳ ಸಂಖ್ಯೆ : 22</p> <p>ಅಂತರ್ಜಲ ಮಟ್ಟ ಹೆಚ್ಚಿಸುವಿಕೆ, ಮಣ್ಣು ಮತ್ತು ನೀರು ಸಂರಕ್ಷಣೆ</p>

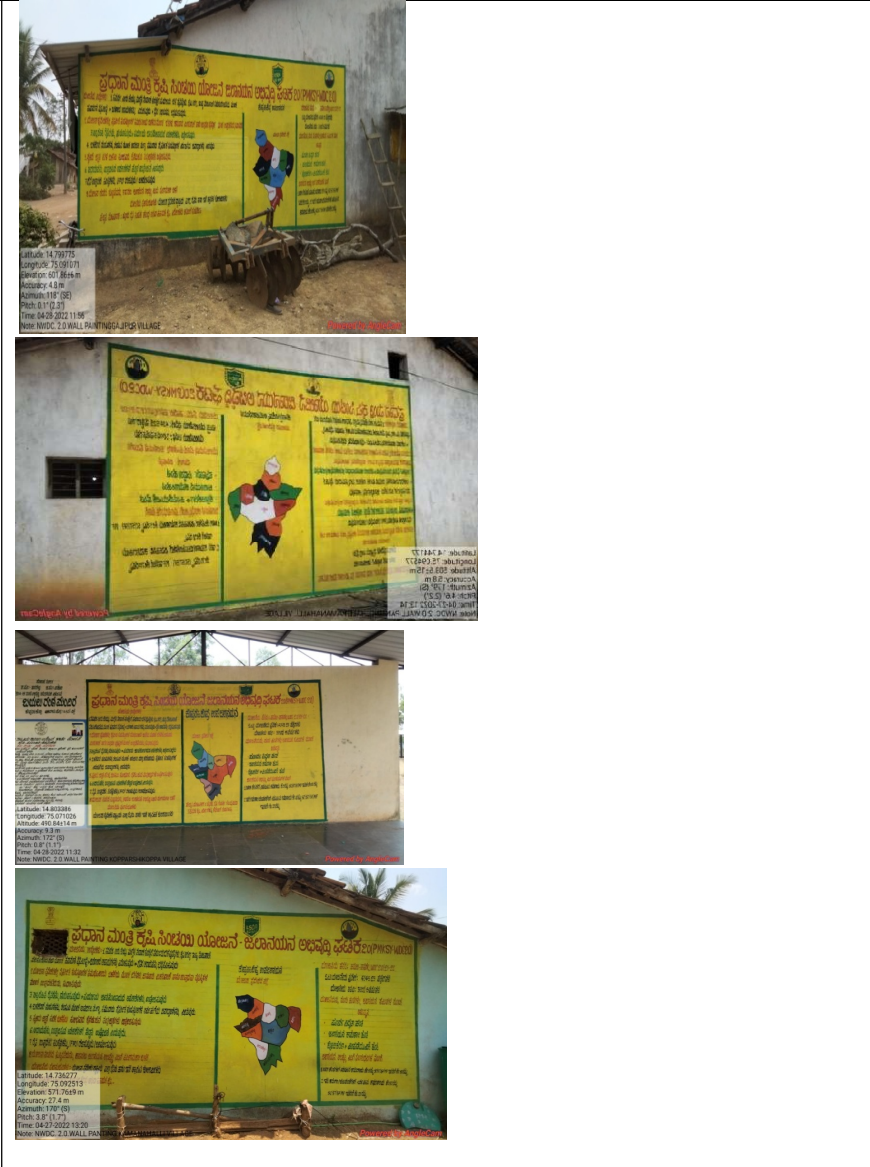
ವೈಯಕ್ತಿಕ ಕಾಮಗಾರಿಯಾಗಿದ್ದರೆ, ಫಲಾನುಭವಿ ಹೆಸರು, ಚಟುವಟಿಕೆಯಿಂದ ಪಡೆಯುತ್ತಿರುವ ಲಾಭ	
--	--

ಯೋಜನೆಯ ಹೆಸರು:	ಪ್ರಧಾನ ಮಂತ್ರಿ ಕೃಷಿ ಸಂಚಾಯಿ ಯೋಜನೆ WDC 2.0
ವರ್ಷ:	2021-22
ಕಾಮಗಾರಿಯ/ ಚಟುವಟಿಕೆಯ ಹೆಸರು:	ತರಕಾರಿ ಮಿನಿಕಿಟ್‌ಗಳು
ಕಾಮಗಾರಿ/ಚಟುವಟಿಕೆಯ ಛಾಯಚಿತ್ರ (photo with Lat & Long)	 <p>Latitude: 14.758871 Longitude: 75.078432 Elevation: 585.5145 m Accuracy: 4.4 m Azimuth: 91° (E) Pitch: -9.1° (0.6°) Time: 07-29-2022 16:49 Note: hunashettikoppa</p> <p>Powered by AngliCam</p>
ಸರ್ವೆ ನಂಬರ್:	
ಅಕ್ಷಾಂಶ ಮತ್ತು ರೇಖಾಂಶ:	14.758871 75.078432
ಗ್ರಾಮ:	ಹುಣಶೆಟ್ಟಿಕೊಪ್ಪ, ಚಿಕ್ಕೇರಿ, ಹಿರೇಕಣಗಿ,
ತಾಲ್ಲೂಕು:	ಹಾನಗಲ್ಲ
ಜಿಲ್ಲೆ:	ಹಾವೇರಿ
ಕಾಮಗಾರಿ/ ಚಟುವಟಿಕೆಯ ಅಂದಾಜು ಮೊತ್ತ (ರೂಪಾಯಿಗಳಲ್ಲಿ)	180000/-
ಕಾಮಗಾರಿ/ ಚಟುವಟಿಕೆಯ ಕುರಿತು ಸಂಕ್ಷಿಪ್ತ ವಿವರ (ಸಮುದಾಯ ಕಾಮಗಾರಿಯಾಗಿದ್ದರೆ ಅಂದಾಜು ನೀರು ಸಂಗ್ರಹಣೆ (ಅಣ್ಣುಳಿ ಒಣಗಣಡಿ), ರಕ್ಷಣಾತ್ಮಕ ನೀರಾವರಿ ಪ್ರದೇಶ, ಫಲಾನುಭವಿಗಳ ಸಂಖ್ಯೆ ವೈಯಕ್ತಿಕ ಕಾಮಗಾರಿಯಾಗಿದ್ದರೆ, ಫಲಾನುಭವಿ ಹೆಸರು, ಚಟುವಟಿಕೆಯಿಂದ	<p>ತರಕಾರಿ ಮಿನಿಕಿಟ್‌ಗಳು</p> <p>ಫಲಾನುಭವಿಗಳ ಸಂಖ್ಯೆ : 197 ಪ್ರಮಾಣ: 650</p> <p>ಈ ಯೋಜನೆಯಡಿಯಲ್ಲಿ ರೈತರಿಗೆ ತರಕಾರಿ ಮಿನಿಕಿಟ್‌ಗಳನ್ನು ಕೊಟ್ಟಿರುವುದರಿಂದ ರೈತರು ಕೃಷಿ ಜೊತೆಗೆ ತರಕಾರಿಗಳನ್ನು ಬೆಳೆದು ತಮ್ಮ ಮನೆಗೆ ಉಪಯೋಗಿಸಿಕೊಂಡು ಹಾಗೂ ಉಳಿದ ತರಕಾರಿಗಳನ್ನು ಮಾರಾಟಮಾಡುವುದರಿಂದ ಆರ್ಥಿಕವಾಗಿ ಬೆಳೆಯಲು ಅನುಕೂಲವಾಗುತ್ತದೆ.</p>

ಪಡೆಯುತ್ತಿರುವ ಲಾಭ)	
-------------------	--

ಯೋಜನೆಯ ಹೆಸರು:	ಪ್ರಧಾನ ಮಂತ್ರಿ ಕೃಷಿ ಸಂಚಾಯಿ ಯೋಜನೆ WDC 2.0
ವರ್ಷ:	2021-22
ಕಾಮಗಾರಿಯ/ ಚಟುವಟಿಕೆಯ ಹೆಸರು:	ತರಕಾರಿ ಮಿನಿಕಿಟ್‌ಗಳು
ಕಾಮಗಾರಿ/ಚಟುವಟಿಕೆಯ ಛಾಯಾಚಿತ್ರ (ಉಣಾ ತಿಣು ಐಚಿಣ & ಐಫಾಟಂ)	
ಸರ್ವೆ ನಂಬರ್:	
ಅಕ್ಷಾಂಶ ಮತ್ತು ರೇಖಾಂಶ:	
ಗ್ರಾಮ:	ಆರೆಗೊಪ್ಪ, ಹುಣಶೆಟ್ಟಿಕೊಪ್ಪ, ಕೊಪ್ಪರಸಿಕೊಪ್ಪ,
ತಾಲ್ಲೂಕು:	ಹಾನಗಲ್ಲ
ಜಿಲ್ಲೆ:	ಹಾವೇರಿ
ಕಾಮಗಾರಿ/ ಚಟುವಟಿಕೆಯ ಅಂದಾಜು ಮೊತ್ತ (ರೂಪಾಯಿಗಳಲ್ಲಿ)	120000/-
ಕಾಮಗಾರಿ/ ಚಟುವಟಿಕೆಯ ಕುರಿತು ಸಂಕ್ಷಿಪ್ತ ವಿವರ (ಸಮುದಾಯ ಕಾಮಗಾರಿಯಾಗಿದ್ದರೆ ಅಂದಾಜು ನೀರು ಸಂಗ್ರಹಣೆ (ಅಣ್ಣುಳಿ & ಜಣಜಡಿ), ರಕ್ಷಣಾತ್ಮಕ ನೀರಾವರಿ ಪ್ರದೇಶ,	ತರಕಾರಿ ಮಿನಿಕಿಟ್‌ಗಳು ಫಲಾನುಭವಿಗಳ ಸಂಖ್ಯೆ : 155 ಪ್ರಮಾಣ: 350

<p>ಫಲಾನುಭವಿಗಳ ಸಂಖ್ಯೆ ವೈಯಕ್ತಿಕ ಕಾಮಗಾರಿಯಾಗಿದ್ದರೆ, ಫಲಾನುಭವಿ ಹೆಸರು, ಚಟುವಟಿಕೆಯಿಂದ ಪಡೆಯುತ್ತಿರುವ ಲಾಭ)</p>	<p>ಈ ಯೋಜನೆಯಡಿಯಲ್ಲಿ ರೈತರಿಗೆ ತರಕಾರಿ ಮಿನಿಕಿಟ್‌ಗಳನ್ನು ಕೊಟ್ಟಿರುವುದರಿಂದ ರೈತರು ಕೃಷಿ ಜೊತೆಗೆ ತರಕಾರಿಗಳನ್ನು ಬೆಳೆದು ತಮ್ಮ ಮನೆಗೆ ಉಪಯೋಗಿಸಿಕೊಂಡು ಹಾಗೂ ಉಳಿದ ತರಕಾರಿಗಳನ್ನು ಮಾರಾಟಮಾಡುವುದರಿಂದ ಆರ್ಥಿಕವಾಗಿ ಬೆಳೆಯಲು ಅನುಕೂಲವಾಗುತ್ತದೆ.</p>
--	--

<p>ಯೋಜನೆಯ ಹೆಸರು:</p>	<p>ಪ್ರಧಾನ ಮಂತ್ರಿ ಕೃಷಿ ಸಿಂಚಾಯಿ ಯೋಜನೆ WDC 2.0</p>
<p>ವರ್ಷ:</p>	<p>2021-22</p>
<p>ಕಾಮಗಾರಿಯ/ ಚಟುವಟಿಕೆಯ ಹೆಸರು:</p>	<p>ICB ಗೋಡೆ ಬರಹ</p>
<p>ಕಾಮಗಾರಿ/ಚಟುವಟಿಕೆಯ ಛಾಯಚಿತ್ರ (photo with Lat &Long)</p>	
<p>ಸರ್ವೆ ನಂಬರ್:</p>	<p></p>
<p>ಅಕ್ಷಾಂಶ ಮತ್ತು ರೇಖಾಂಶ:</p>	<p>14.803386 75.071026</p>
<p>ಗ್ರಾಮ:</p>	<p>ಕೊಪ್ಪರಸಿಕೊಪ್ಪ, ಹಿರೇಕೊಗಿ, ಹೊಸಳ್ಳಿ, ಚಿಕ್ಕೇರಿ,</p>


ತಾಲ್ಲೂಕು:	ಹಾನಗಲ್ಲ
ಜಿಲ್ಲೆ:	ಹಾವೇರಿ
ಕಾಮಗಾರಿ/ ಚಟುವಟಿಕೆಯ ಅಂದಾಜು ಮೊತ್ತ (ರೂಪಾಯಿಗಳಲ್ಲಿ)	69700/-
ಕಾಮಗಾರಿ/ ಚಟುವಟಿಕೆಯ ಕುರಿತು ಸಂಕ್ಷಿಪ್ತ ವಿವರ (ಸಮುದಾಯ ಕಾಮಗಾರಿಯಾಗಿದ್ದರೆ ಅಂದಾಜು ನೀರು ಸಂಗ್ರಹಣೆ (ಅಣುಕು ಒಣಗಣಡಿ), ರಕ್ಷಣಾತ್ಮಕ ನೀರಾವರಿ ಪ್ರದೇಶ, ಫಲಾನುಭವಿಗಳ ಸಂಖ್ಯೆ ವೈಯಕ್ತಿಕ ಕಾಮಗಾರಿಯಾಗಿದ್ದರೆ, ಫಲಾನುಭವಿ ಹೆಸರು, ಚಟುವಟಿಕೆಯಿಂದ ಪಡೆಯುತ್ತಿರುವ ಲಾಭ)	ಗೋಡೆಬರಹ 2021-22 ನೇ ಸಾಲಿನ ಪ್ರಧಾನ ಮಂತ್ರಿ ಕೃಷಿ ಸಂಚಾಯಿ ಯೋಜನೆ-ಜಲಾನಯನ ಅಭಿವೃದ್ಧಿ ಘಟಕ 2.0 ಹಾನಗಲ್ಲ ತಾಲ್ಲೂಕು ಜಲಾನಯನ 4 ಗ್ರಾಮಗಳಲ್ಲಿ ಗೋಡೆ ಬರಹ ಮಾಡಿರುವುದು. 820*85 ಚದರ ಅಡಿ

ಯೋಜನೆಯ ಹೆಸರು:	ಪ್ರಧಾನ ಮಂತ್ರಿ ಕೃಷಿ ಸಂಚಾಯಿ ಯೋಜನೆ WDC 2.0
ವರ್ಷ:	2021-22
ಕಾಮಗಾರಿಯ/ ಚಟುವಟಿಕೆಯ ಹೆಸರು:	ಖಾಲಿ ಗೋಡೆ ಬರಹ
ಕಾಮಗಾರಿ/ಚಟುವಟಿಕೆಯ ಧಾರಾಳ ಚಿತ್ರ (ಛಾಯಾಣ ತಿಣ್ಣು ಐಚ್ಛಿಕ ಓಟಾಟು)	
ಸರ್ವೆ ನಂಬರ್:	
ಅಕ್ಷಾಂಶ ಮತ್ತು ರೇಖಾಂಶ:	14.771401 75.05872
ಗ್ರಾಮ:	ಕಾಮನಹಳ್ಳಿ, ಹಳೇಕೋಟೆ, ಅರೆಗೊಪ್ಪ, ಯಾದಿಕೋಪ್ಪ, ಬಿದರಕೋಪ್ಪ, ಹಳೇಕಾಮನಹಳ್ಳಿ
ತಾಲ್ಲೂಕು:	ಹಾನಗಲ್ಲ
ಜಿಲ್ಲೆ:	ಹಾವೇರಿ

ಕಾಮಗಾರಿ/ ಚಟುವಟಿಕೆಯ ಅಂದಾಜು ಮೊತ್ತ (ರೂಪಾಯಿಗಳಲ್ಲಿ)	91800/-
ಕಾಮಗಾರಿ/ ಚಟುವಟಿಕೆಯ ಕುರಿತು ಸಂಕ್ಷಿಪ್ತ ವಿವರ (ಸಮುದಾಯ ಕಾಮಗಾರಿಯಾಗಿದ್ದರೆ ಅಂದಾಜು ನೀರು ಸಂಗ್ರಹಣೆ (ಅಣ್ಣುಳಿ ಒಣಗಣಜಡಿ), ರಕ್ಷಣಾತ್ಮಕ ನೀರಾವರಿ ಪ್ರದೇಶ, ಫಲಾನುಭವಿಗಳ ಸಂಖ್ಯೆ ವೈಯಕ್ತಿಕ ಕಾಮಗಾರಿಯಾಗಿದ್ದರೆ, ಫಲಾನುಭವಿ ಹೆಸರು, ಚಟುವಟಿಕೆಯಿಂದ ಪಡೆಯುತ್ತಿರುವ ಲಾಭ)	ಗೋಡೆಬರಹ 2021-22 ನೇ ಸಾಲಿನ ಪ್ರಧಾನ ಮಂತ್ರಿ ಕೃಷಿ ಸಂಚಾಯಿ ಯೋಜನೆ-ಜಲಾನಯನ ಅಭಿವೃದ್ಧಿ ಘಟಕ 2.0 ಹಾನಗಲ್ಲ ತಾಲೂಕಿ ಜಲಾನಯನ 6 ಗ್ರಾಮಗಳಲ್ಲಿ ಗೋಡೆ ಬರಹ ಮಾಡಿರುವುದು. 1080*85 ಚದರ ಅಡಿ

ಯೋಜನೆಯ ಹೆಸರು:	ಪ್ರಧಾನ ಮಂತ್ರಿ ಕೃಷಿ ಸಂಚಾಯಿ ಯೋಜನೆ WDC 2.0
ವರ್ಷ:	2021-22
ಕಾಮಗಾರಿಯ/ ಚಟುವಟಿಕೆಯ ಹೆಸರು:	ಖಾಲಿ ಗೋಡೆ ಬರಹ
ಕಾಮಗಾರಿ/ಚಟುವಟಿಕೆಯ ಛಾಯಾಚಿತ್ರ (ಖರೀದಿ ಮತ್ತು ಫೋಟೋ ಗ್ರಾಹಣ)	
ಸರ್ವೆ ನಂಬರ್:	
ಅಕ್ಷಾಂಶ ಮತ್ತು ರೇಖಾಂಶ:	14.766488 75.084708
ಗ್ರಾಮ:	ಕೊಪ್ಪರಸಿಕೊಪ್ಪ, ಹಿರೇಕಣಗಿ, ಹೊಸಳ್ಳಿ, ಚಿಕ್ಕೇರಿ, ಹುಣಶೆಟ್ಟಿಕೊಪ್ಪ
ತಾಲೂಕು:	ಹಾನಗಲ್ಲ
ಜಿಲ್ಲೆ:	ಹಾವೇರಿ


ಕಾಢಗಾರಿ/ ಚಟುವಟಿಕೆಯ ಅಂದಾಜು ಢೂತ್ತ (ರೂಪಾಯಿಗಳಲ್ಲಿ)	80750/-
--	---------

ಯೋಜನೆಯ ಹೆಸರು:	ಪ್ರಧಾನ ಮಂತ್ರಿ ಕೃಷಿ ಸಂಚಾಯಿ ಯೋಜನೆ WDC 2.0
ವರ್ಷ:	2021-22
ಕಾಮಗಾರಿಯ/ ಚಟುವಟಿಕೆಯ ಹೆಸರು:	ಖಳ: ಕಲಾಜಾಧಾ/ಬೀದಿನಾಟಕ
ಕಾಮಗಾರಿ/ಚಟುವಟಿಕೆಯ ಛಾಯಚಿತ್ರ (ಛೂಣಾ ತಿಣ್ಣ ಏಚಿಣ & ಏಣಾಟಂ)	
ಸರ್ವೆ ನಂಬರ್:	
ಅಕ್ಷಾಂಶ ಮತ್ತು ರೇಖಾಂಶ:	
ಗ್ರಾಮ:	ಕೂಪ್ಪರಸಿಕೂಪ್ಪ, ಹಿರೇಕಣಗಿ, ಹೂಸಳ್ಳಿ, ಚಿಕ್ಕೇರಿ, ಹುಣಬೆಟ್ಟಕೂಪ್ಪ, ಹಳೇಕೂಟ, ಅರೆಗೂಪ್ಪ, ಯಾದಿಕೂಪ್ಪ, ಬಿದರಕೂಪ್ಪ, ಹಳೇಕಾಮನಹಳ್ಳಿ
ತಾಲೂಕು:	ಹಾನಗಲ್ಲ
ಜಿಲ್ಲೆ:	ಹಾವೇರಿ
ಕಾಮಗಾರಿ/ ಚಟುವಟಿಕೆಯ ಅಂದಾಜು ಮೂತ್ತ (ರೂಪಾಯಿಗಳಲ್ಲಿ)	35000/-
ಕಾಮಗಾರಿ/ ಚಟುವಟಿಕೆಯ ಕುರಿತು ಸಂಕ್ಷಿಪ್ತ ವಿವರ (ಸಮುದಾಯ ಕಾಮಗಾರಿಯಾಗಿದ್ದರೆ ಅಂದಾಜು ನೀರು ಸಂಗ್ರಹಣೆ (ಅಣ್ಣುಫಿ ಒಣಣಜಡಿ), ರಕ್ಷಣಾತ್ಮಕ ನೀರಾವರಿ ಪ್ರದೇಶ, ಫಲಾನುಭವಿಗಳ ಸಂಖ್ಯೆ, ವೈಯಕ್ತಿಕ ಕಾಮಗಾರಿಯಾಗಿದ್ದರೆ, ಫಲಾನುಭವಿ ಹೆಸರು, ಚಟುವಟಿಕೆಯಿಂದ ಪಡೆಯುತ್ತಿರುವ ಲಾಭ)	ಬೀದಿನಾಟಕ 2021-22 ನೇ ಸಾಲಿನ ಪ್ರಧಾನ ಮಂತ್ರಿ ಕೃಷಿ ಸಂಚಾಯಿ ಯೋಜನೆ- ಜಲಾನಯನ ಅಭಿವೃದ್ಧಿ ಘಟಕ 2.0 ಹಾನಗಲ್ಲ ತಾಲೂಕಿ ಜಲಾನಯನ 10 ಗ್ರಾಮಗಳಲ್ಲಿ ಕಲಾಜಾಧಾ/ಬೀದಿನಾಟಕ ಮಾಡಿರುವುದು.

ಯೋಜನೆಯ ಹೆಸರು:	ಪ್ರಧಾನ ಮಂತ್ರಿ ಕೃಷಿ ಸಂಚಾಯಿ ಯೋಜನೆ WDC 2.0
---------------	---

ವರ್ಷ:	2021-22
ಕಾಮಗಾರಿಯ/ ಚಟುವಟಿಕೆಯ ಹೆಸರು:	EPA ಟ್ರ್ಯಾಕ್ಟರ್
ಕಾಮಗಾರಿ/ಚಟುವಟಿಕೆಯ ಛಾಯಾಚಿತ್ರ (ಛಾಯಾಣ ತಿಣುಕ ಏರ್ಪಾಟಿಸಿ)	
ಸರ್ವೆ ನಂಬರ್:	
ಅಕ್ಷಾಂಶ ಮತ್ತು ರೇಖಾಂಶ:	
ಗ್ರಾಮ:	ಕೊಪ್ಪರಸಿಕೊಪ್ಪ
ತಾಲ್ಲೂಕು:	ಹಾನಗಲ್ಲ
ಜಿಲ್ಲೆ:	ಹಾವೇರಿ
ಕಾಮಗಾರಿ/ ಚಟುವಟಿಕೆಯ ಅಂದಾಜು ಮೊತ್ತ (ರೂಪಾಯಿಗಳಲ್ಲಿ)	560000/-
ಕಾಮಗಾರಿ/ ಚಟುವಟಿಕೆಯ ಕುರಿತು ಸಂಕ್ಷಿಪ್ತ ವಿವರ (ಸಮುದಾಯ ಕಾಮಗಾರಿಯಾಗಿದ್ದರೆ ಅಂದಾಜು ನೀರು ಸಂಗ್ರಹಣೆ (ಅಣ್ಣುಳಿ ಒಣಗಣಡಿ), ರಕ್ಷಣಾತ್ಮಕ ನೀರಾವರಿ ಪ್ರದೇಶ, ಫಲಾನುಭವಿಗಳ ಸಂಖ್ಯೆ ವೈಯಕ್ತಿಕ ಕಾಮಗಾರಿಯಾಗಿದ್ದರೆ, ಫಲಾನುಭವಿ ಹೆಸರು, ಚಟುವಟಿಕೆಯಿಂದ ಪಡೆಯುತ್ತಿರುವ ಲಾಭ)	ಇಕಂ ಟ್ರ್ಯಾಕ್ಟರ್ 2021-22 ನೇ ಸಾಲಿನ ಪ್ರಧಾನ ಮಂತ್ರಿ ಕೃಷಿ ಸಂಚಾಯಿ ಯೋಜನೆ- ಜಲಾನಯನ ಅಭಿವೃದ್ಧಿ ಘಟಕ ಓಫಾಆ 2.0 ವ್ಯಾಪ್ತಿಯ ಶ್ರೀ ಕುಮಾರೇಶ್ವರ ಸಂಸ್ಥೆಯವರಿಗೆ ಜಾನಡಿಯರ್ ಟ್ರ್ಯಾಕ್ಟರ್ ಖರೀದಿ. ಇದರಿಂದ ಕಡಿಮೆ ಖರ್ಚಿನಲ್ಲಿ ಹೊಲ ಉಳುಮೆ ಮಾಡಿಕೊಳ್ಳಲು ಲಾಭದಾಯಕ

ಯೋಜನೆಯ ಹೆಸರು:	ಪ್ರಧಾನ ಮಂತ್ರಿ ಕೃಷಿ ಸಂಚಾಯಿ ಯೋಜನೆ WDC 2.0
ವರ್ಷ:	2021-22

ಕಾಮಗಾರಿಯ/ ಚಟುವಟಿಕೆಯ ಹೆಸರು:	EPA ರೋಟೋವೇಟರ್
ಕಾಮಗಾರಿ/ಚಟುವಟಿಕೆಯ ಛಾಯಾಚಿತ್ರ (ಉದಾಹರಣೆ ತಿಳಿಸಿ, ಏಜೆಂಟ್ & ಒಪ್ಪಂದ)	
ಸರ್ವೆ ನಂಬರ್:	
ಅಕ್ಷಾಂಶ ಮತ್ತು ರೇಖಾಂಶ:	
ಗ್ರಾಮ:	ಕೊಪ್ಪರಸಿಕೊಪ್ಪ
ತಾಲೂಕು:	ಹಾನಗಲ್ಲ
ಜಿಲ್ಲೆ:	ಹಾವೇರಿ
ಕಾಮಗಾರಿ/ ಚಟುವಟಿಕೆಯ ಅಂದಾಜು ಮೊತ್ತ (ರೂಪಾಯಿಗಳಲ್ಲಿ)	560000/-
ಕಾಮಗಾರಿ/ ಚಟುವಟಿಕೆಯ ಕುರಿತು ಸಂಕ್ಷಿಪ್ತ ವಿವರ (ಸಮುದಾಯ ಕಾಮಗಾರಿಯಾಗಿದ್ದರೆ ಅಂದಾಜು ನೀರು ಸಂಗ್ರಹಣೆ (ಅಣ್ಣುಛಿ ಒಣ್ಣುಛಿ), ರಕ್ಷಣಾತ್ಮಕ ನೀರಾವರಿ ಪ್ರದೇಶ, ಫಲಾನುಭವಿಗಳ ಸಂಖ್ಯೆ ವೈಯಕ್ತಿಕ ಕಾಮಗಾರಿಯಾಗಿದ್ದರೆ, ಫಲಾನುಭವಿ ಹೆಸರು, ಚಟುವಟಿಕೆಯಿಂದ ಪಡೆಯುತ್ತಿರುವ ಲಾಭ)	EPA ರೋಟೋವೇಟರ್ 2021-22 ನೇ ಸಾಲಿನ ಪ್ರಧಾನ ಮಂತ್ರಿ ಕೃಷಿ ಸಂಚಾಯಿ ಯೋಜನೆ-ಜಲಾನಯನ ಅಭಿವೃದ್ಧಿ ಘಟಕ NWDC 2.0 ವ್ಯಾಪ್ತಿಯ ಶ್ರೀ ಕುಮಾರೇಶ್ವರ ಸಂಸ್ಥೆಯವರಿಗೆ ರೋಟೋವೇಟರ್ ಖರೀದಿ. ಇದರಿಂದ ಕಡಿಮೆ ಖರ್ಚಿನಲ್ಲಿ ಹೊಲ ಉಳುಮೆ ಮಾಡಿಕೊಳ್ಳಲು ಲಾಭದಾಯಕ

ಯೋಜನೆಯ ಹೆಸರು:	ಪ್ರಧಾನ ಮಂತ್ರಿ ಕೃಷಿ ಸಂಚಾಯಿ ಯೋಜನೆ WDC 2.0
ವರ್ಷ:	2021-22

<p>ಕಾಮಗಾರಿಯ/ ಚಟುವಟಿಕೆಯ ಹೆಸರು:</p>	<p>EPA ಟ್ರ್ಯಾಕ್ಟರ್ ಕಲ್ಟಿವೇಟರ್</p>
<p>ಕಾಮಗಾರಿ/ಚಟುವಟಿಕೆಯ ಛಾಯಾಚಿತ್ರ (ಉಣ್ಣೆ ತಿಣ್ಣೆ ಏಜಿಂಗ್ & ಏಜಿಂಗ್)</p>	
<p>ಸರ್ವೆ ನಂಬರ್:</p>	
<p>ಅಕ್ಷಾಂಶ ಮತ್ತು ರೇಖಾಂಶ:</p>	
<p>ಗ್ರಾಮ:</p>	<p>ಕೊಪ್ಪರಸಿಕೊಪ್ಪ</p>
<p>ತಾಲೂಕು:</p>	<p>ಹಾನಗಲ್ಲ</p>
<p>ಜಿಲ್ಲೆ:</p>	<p>ಹಾವೇರಿ</p>
<p>ಕಾಮಗಾರಿ/ ಚಟುವಟಿಕೆಯ ಅಂದಾಜು ಮೊತ್ತ (ರೂಪಾಯಿಗಳಲ್ಲಿ)</p>	<p>560000/-</p>
<p>ಕಾಮಗಾರಿ/ ಚಟುವಟಿಕೆಯ ಕುರಿತು ಸಂಕ್ಷಿಪ್ತ ವಿವರ (ಸಮುದಾಯ ಕಾಮಗಾರಿಯಾಗಿದ್ದರೆ ಅಂದಾಜು ನೀರು ಸಂಗ್ರಹಣೆ (ಅಣ್ಣುಳಿ ಒಣ್ಣುಜಡಿ), ರಕ್ಷಣಾತ್ಮಕ ನೀರಾವರಿ ಪ್ರದೇಶ, ಫಲಾನುಭವಿಗಳ ಸಂಖ್ಯೆ ವೈಯಕ್ತಿಕ ಕಾಮಗಾರಿಯಾಗಿದ್ದರೆ, ಫಲಾನುಭವಿ ಹೆಸರು, ಚಟುವಟಿಕೆಯಿಂದ ಪಡೆಯುತ್ತಿರುವ ಲಾಭ)</p>	<p>ಇಕಂ ಟ್ರ್ಯಾಕ್ಟರ್ ಕಲ್ಟಿವೇಟರ್</p> <p>2021-22 ನೇ ಸಾಲಿನ ಪ್ರಧಾನ ಮಂತ್ರಿ ಕೃಷಿ ಸಿಂಚಾಯಿ ಯೋಜನೆ- ಜಲಾನಯನ ಅಭಿವೃದ್ಧಿ ಘಟಕ ಓಫ಼ಾಅ 2.0 ವ್ಯಾಪ್ತಿಯ ಶ್ರೀ ಕುಮಾರೇಶ್ವರ ಸಂಸ್ಥೆಯವರಿಗೆ ಟ್ರ್ಯಾಕ್ಟರ್ ಕಲ್ಟಿವೇಟರ್ ಇದರಿಂದ ಕಡಿಮೆ ಖರ್ಚಿನಲ್ಲಿ ಹೊಲ ಉಳುಮೆ ಮಾಡಿಕೊಳ್ಳಲು ಲಾಭದಾಯಕ</p>

ಅನುಬಂಧ

ಜಲಾನಯನ ಯೋಜನೆಗಳ ಚಟುವಟಿಕೆ/ಕಾಮಗಾರಿಗಳನ್ನು ಅಂತರ್ಜಾಲದಲ್ಲಿ ಅಳವಡಿಸಲು ಸಂಕ್ಷಿಪ್ತ ಮಾಹಿತಿ

ಯೋಜನೆಯ ಹೆಸರು:	ಪ್ರಧಾನ ಮಂತ್ರಿ ಕೃಷಿ ಸಿಂಚಾಯಿ ಯೋಜನೆ-ಜಲಾನಯನ ಅಭಿವೃದ್ಧಿ 2.0
ವರ್ಷ:	2021-22
ಕಾಮಗಾರಿಯ/ ಚಟುವಟಿಕೆಯ ಹೆಸರು:	ತಡೆಅಣೆ
ಕಾಮಗಾರಿ/ಚಟುವಟಿಕೆಯ ಛಾಯಚಿತ್ರ (photo with Lat &Long)	 <p>Latitude: 15.06413 Longitude: 75.248942 Elevation: 655.68±11 m Accuracy: 8.4 m</p>
ಸರ್ವೆ ನಂಬರ್:	135
ಅಕ್ಷಾಂಶ ಮತ್ತು ರೇಖಾಂಶ:	15.06413 & 75.248942
ಗ್ರಾಮ:	ಕ್ಯಾಲಕೋಂಡ
ತಾಲ್ಲೂಕು:	ಶಿಗ್ಗಾವ
ಜಿಲ್ಲೆ:	ಹಾವೇರಿ
ಕಾಮಗಾರಿ/ ಚಟುವಟಿಕೆಯ ಅಂದಾಜು ಮೊತ್ತ (ರೂಪಾಯಿಗಳಲ್ಲಿ)	499004/-
ಕಾಮಗಾರಿ/ ಚಟುವಟಿಕೆಯ ಕುರಿತು ಸಂಕ್ಷಿಪ್ತ ವಿವರ (ಸಮುದಾಯ ಕಾಮಗಾರಿಯಾಗಿದ್ದರೆ ಅಂದಾಜು ನೀರು ಸಂಗ್ರಹಣೆ (Cubic Meter), ರಕ್ಷಣಾತ್ಮಕ ನೀರಾವರಿ ಪ್ರದೇಶ, ಫಲಾನುಭವಿಗಳ ಸಂಖ್ಯೆ, ವೈಯಕ್ತಿಕ ಕಾಮಗಾರಿಯಾಗಿದ್ದರೆ, ಫಲಾನುಭವಿ ಹೆಸರು, ಚಟುವಟಿಕೆಯಿಂದ ಪಡೆಯುತ್ತಿರುವ ಲಾಭ)	<p>ಅಂದಾಜು ನೀರು ಸಂಗ್ರಹಣೆ (Cubic Meter): 440(ಸಮುದಾಯ ಕಾಮಗಾರಿ)</p> <p>ರಕ್ಷಣಾತ್ಮಕ ನೀರಾವರಿ ಪ್ರದೇಶ,: 15 ಹೆ</p> <p>ಫಲಾನುಭವಿಗಳ ಸಂಖ್ಯೆ: 11</p> <p>ಚಟುವಟಿಕೆಯಿಂದ ಪಡೆಯುತ್ತಿರುವ ಲಾಭ: ತುಂತುರು ನೀರಾವರಿಯ ಮೂಲಭೂತ ಬೆಳೆಗಳಿಗೆ ರಕ್ಷಣಾತ್ಮಕ ನೀರಾವರಿ ಮಾಡುತ್ತಿದ್ದು ಬರದ ಸಮಯದಲ್ಲಿ ಬೆಳೆಗಳನ್ನು ರಕ್ಷಿಸಲು ಹಾಗೂ ಅಧಿಕ ಇಳುವರಿ ಪಡೆಯಲು ಅನುಕೂಲವಾಗಿದೆ.</p>

ಜಲಾನಯನ ಯೋಜನೆಗಳ ಚಟುವಟಿಕೆ/ಕಾಮಗಾರಿಗಳನ್ನು ಅಂತರ್ಜಾಲದಲ್ಲಿ ಅಳವಡಿಸಲು ಸಂಕ್ಷಿಪ್ತ ಮಾಹಿತಿ

ಯೋಜನೆಯ ಹೆಸರು:	ಪ್ರಧಾನ ಮಂತ್ರಿ ಕೃಷಿ ಸಿಂಚಾಯಿ ಯೋಜನೆ-ಜಲಾನಯನ ಅಭಿವೃದ್ಧಿ 2.0
ವರ್ಷ:	2021-22
ಕಾಮಗಾರಿಯ/ ಚಟುವಟಿಕೆಯ ಹೆಸರು:	ತಡೆಅಣೆ

<p>ಕಾಮಗಾರಿ/ಚಟುವಟಿಕೆಯ ಛಾಯಚಿತ್ರ (photo with Lat &Long)</p>	 <p>Latitude: 15.055599 Longitude: 75.245202 Elevation: 616.84±9 m Accuracy: 15.7 m Azimuth: 209° (SW) Pitch: -11.2° (7.6°) Note: cd kabanura 5</p> <p>Powered by AngleCam</p>
--	---

ಸರ್ವೆ ನಂಬರ್:	42
ಅಕ್ಷಾಂಶ ಮತ್ತು ರೇಖಾಂಶ:	15.055599 & 75.245202
ಗ್ರಾಮ:	ಕಬನೂರ
ತಾಲ್ಲೂಕು:	ಶಿಗ್ಗಾವ
ಜಿಲ್ಲೆ:	ಹಾವೇರಿ
ಕಾಮಗಾರಿ/ ಚಟುವಟಿಕೆಯ ಅಂದಾಜು ಮೊತ್ತ (ರೂಪಾಯಿಗಳಲ್ಲಿ)	498812/-
<p>ಕಾಮಗಾರಿ/ ಚಟುವಟಿಕೆಯ ಕುರಿತು ಸಂಕ್ಷಿಪ್ತ ವಿವರ (ಸಮುದಾಯ ಕಾಮಗಾರಿಯಾಗಿದ್ದರೆ ಅಂದಾಜು ನೀರು ಸಂಗ್ರಹಣೆ (Cubic Meter), ರಕ್ಷಣಾತ್ಮಕ ನೀರಾವರಿ ಪ್ರದೇಶ, ಫಲಾನುಭವಿಗಳ ಸಂಖ್ಯೆ ವೈಯಕ್ತಿಕ ಕಾಮಗಾರಿಯಾಗಿದ್ದರೆ, ಫಲಾನುಭವಿ ಹೆಸರು, ಚಟುವಟಿಕೆಯಿಂದ ಪಡೆಯುತ್ತಿರುವ ಲಾಭ)</p>	<p>ಅಂದಾಜು ನೀರು ಸಂಗ್ರಹಣೆ (Cubic Meter): 445(ಸಮುದಾಯ ಕಾಮಗಾರಿ) ರಕ್ಷಣಾತ್ಮಕ ನೀರಾವರಿ ಪ್ರದೇಶ,: 17.23 ಹೆ ಫಲಾನುಭವಿಗಳ ಸಂಖ್ಯೆ: 10 ಚಟುವಟಿಕೆಯಿಂದ ಪಡೆಯುತ್ತಿರುವ ಲಾಭ: ತುಂತುರು ನಿರಾವರಿಯ ಮೂಲಬ ಬೆಳೆಗಳಿಗೆ ರಕ್ಷಣಾತ್ಮಕ ನೀರಾವರಿ ಮಾಡುತ್ತಿದ್ದು ಬರದ ಸಮಯದಲ್ಲಿ ಬೆಳೆಗಳನ್ನು ರಕ್ಷಿಸಲು ಹಾಗೂ ಅಧಿಕ ಇಳುವರಿ ಪಡೆಯಲು ಅನುಕೂಲವಾಗಿದೆ.</p>

ಜಲಾನಯನ ಯೋಜನೆಗಳ ಚಟುವಟಿಕೆ/ಕಾಮಗಾರಿಗಳನ್ನು ಅಂತರ್ಜಾಲದಲ್ಲಿ ಅಳವಡಿಸಲು ಸಂಕ್ಷಿಪ್ತ ಮಾಹಿತಿ

ಯೋಜನೆಯ ಹೆಸರು:	ಪ್ರಧಾನ ಮಂತ್ರಿ ಕೃಷಿ ಸಿಂಚಾಯಿ ಯೋಜನೆ-ಜಲಾನಯನ ಅಭಿವೃದ್ಧಿ 2.0
ವರ್ಷ:	2021-22
ಕಾಮಗಾರಿಯ/ ಚಟುವಟಿಕೆಯ ಹೆಸರು:	ಬಿಡಿ ನಾಟಕ

ಕಾಮಗಾರಿ/ಚಟುವಟಿಕೆಯ ಛಾಯಚಿತ್ರ
(photo with Lat &Long)



ಸರ್ವೆ ನಂಬರ್: -

ಅಕ್ಷಾಂಶ ಮತ್ತು ರೇಖಾಂಶ: -

ಗ್ರಾಮ: ಬನ್ನೂರ, ಬನ್ನಿಕೊಪ್ಪ, ಕಬನೂರ, ಚಿಕ್ಕಮಣಕಟ್ಟೆ, ಬೇಳವಲಕೊಪ್ಪ, ಕ್ಯಾಲಕೊಂಡ, ಮುಗಳಿ, ಹೀರಮಲ್ಲೂರ, ಚಿಕ್ಕಮಲ್ಲೂರ, ಕಂಕನವಾಡ, ಶಿಗ್ಗಾವ, ಗಂಜಿಗಟ್ಟೆ

ತಾಲ್ಲೂಕು: ಶಿಗ್ಗಾವ

ಜಿಲ್ಲೆ: ಹಾವೇರಿ

ಕಾಮಗಾರಿ/ ಚಟುವಟಿಕೆಯ ಅಂದಾಜು ಮೊತ್ತ (ರೂಪಾಯಿಗಳಲ್ಲಿ)

35000/-

ಕಾಮಗಾರಿ/ ಚಟುವಟಿಕೆಯ ಕುರಿತು ಸಂಕ್ಷಿಪ್ತ ವಿವರ (ಸಮುದಾಯ ಕಾಮಗಾರಿಯಾಗಿದ್ದರೆ ಅಂದಾಜು ನೀರು ಸಂಗ್ರಹಣೆ (Cubic Meter), ರಕ್ಷಣಾತ್ಮಕ ನೀರಾವರಿ ಪ್ರದೇಶ, ಫಲಾನುಭವಿಗಳ ಸಂಖ್ಯೆ, ವೈಯಕ್ತಿಕ ಕಾಮಗಾರಿಯಾಗಿದ್ದರೆ, ಫಲಾನುಭವಿ ಹೆಸರು, ಚಟುವಟಿಕೆಯಿಂದ ಪಡೆಯುತ್ತಿರುವ ಲಾಭ)

ಪ್ರಧಾನ ಮಂತ್ರಿ ಕೃಷಿ ಸಿಂಚಾಯಿ ಯೋಜನೆ- ಜಲಾನಯನ ಅಭಿವೃದ್ಧಿ 2.0 ಯೋಜನೆಯಡಿ ಬರುವ 15 ಗ್ರಾಮಗಳಲ್ಲಿ ಬಿದಿನಾಟಕ ಮಾಡಲಾಗಿತ್ತು ಸದರಿ ನಾಟಕದಲ್ಲಿ ನೀರು, ಮಣ್ಣು ಹಾಗೂ ಪರಿಸರದ ಮಹತ್ವದ ಕುರಿತು ಗ್ರಾಮಸ್ಥರಲ್ಲಿ ಅರಿವು ಮುಡಿಸಲಾಗಿತ್ತು.

ಅನುಬಂಧ

ಜಲಾನಯನ ಯೋಜನೆಗಳ ಚಟುವಟಿಕೆ/ಕಾಮಗಾರಿಗಳನ್ನು ಅಂತರ್ಜಾಲದಲ್ಲಿ, ಅವಧಿಸಲು ಸಂಕ್ಷಿಪ್ತ ಮಾಹಿತಿ


ಯೋಜನೆಯ ಹೆಸರು:	PMKSY WDC 2.0
ವರ್ಷ:	2021-22
ಕಾಮಗಾರಿಯ/ ಚಟುವಟಿಕೆಯ ಹೆಸರು:	ತಡೆ ಅಣೆ

<p>ಕಾಮಗಾರಿ/ಚಟುವಟಿಕೆಯ ಛಾಯಚಿತ್ರ (photo with Lat &Long)</p>		
<p>ಸರ್ವೆ ನಂಬರ್:</p>	<p>15/*</p>	
<p>ಅಕ್ಷಾಂಶ ಮತ್ತು ರೇಖಾಂಶ:</p>	<p>14.754169</p>	<p>75.522615</p>
<p>ಗ್ರಾಮ:</p>	<p>ಕೆಂಗೊಂಡ</p>	
<p>ತಾಲ್ಲೂಕು:</p>	<p>ಬ್ಯಾಡಗಿ</p>	
<p>ಜಿಲ್ಲೆ:</p>	<p>ಹಾವೇರಿ</p>	
<p>ಕಾಮಗಾರಿ/ ಚಟುವಟಿಕೆಯ ಅಂದಾಜು ಮೊತ್ತ (ರೂಪಾಯಿಗಳಲ್ಲಿ)</p>	<p>498749/-</p>	
<p>ಕಾಮಗಾರಿ/ ಚಟುವಟಿಕೆಯ ಕುರಿತು ಸಂಕ್ಷಿಪ್ತ ವಿವರ (ಸಮುದಾಯ ಕಾಮಗಾರಿಯಾಗಿದ್ದರೆ ಅಂದಾಜು ನೀರು ಸಂಗ್ರಹಣೆ (Cubic Meter), ರಕ್ಷಣಾತ್ಮಕ ನೀರಾವರಿ ಪ್ರದೇಶ, ಫಲಾನುಭವಿಗಳ ಸಂಖ್ಯೆ ವೈಯಕ್ತಿಕ ಕಾಮಗಾರಿಯಾಗಿದ್ದರೆ, ಫಲಾನುಭವಿ ಹೆಸರು, ಚಟುವಟಿಕೆಯಿಂದ ಪಡೆಯುತ್ತಿರುವ ಲಾಭ)</p>	<p>ನೀರು ಸಂಗ್ರಹಣೆ(Cubic Meter)</p>	<p>390 Cubic Meter</p>
	<p>ಫಲಾನುಭವಿ ಹೆಸರು</p>	<p>ಮಾಲತೇಶ ಸಣ್ಣನಾಗಪ್ಪ ಕಾಗೇರ</p>
	<p>ಫಲಾನುಭವಿ ಸಂಖ್ಯೆ</p>	<p>04</p>
	<p>ಈ ಕಾಮಗಾರಿಯಿಂದ 390 Cubic Meter ನೀರು ಸಂಗ್ರಹವಾಗುತ್ತಿದ್ದು, ರೈತರ ಜಮೀನಿಗೆ ನೀರು ಹಾಯಿಸಿಕೊಳ್ಳಲು ಅನುಕೂಲವಾಗುತ್ತಿದ್ದು, ಇದರಿಂದ 38 ಹೆಕ್ಟರ್ ಪ್ರದೇಶದಲ್ಲಿ ನೀರಾವರಿಯಾಗುತ್ತದೆ. ಮುಂದುವರೆದು ಒಂದೇ ಬೆಳೆಯನ್ನು ಬೆಳೆಯುವ ಜಾಗದಲ್ಲಿ ರೈತರು ಎರಡು ಬೆಳೆಯನ್ನು ಬೆಳೆದು ಆದಾಯವನ್ನು ಹೆಚ್ಚಿಸಿಕೊಂಡಿರುವುದನ್ನು ಗಮನಿಸಲಾಗಿದೆ.</p>	


<p>ಯೋಜನೆಯ ಹೆಸರು:</p>	<p>PMKSY WDC 2.0</p>
<p>ವರ್ಷ:</p>	<p>2021-22</p>
<p>ಕಾಮಗಾರಿಯ/ ಚಟುವಟಿಕೆಯ ಹೆಸರು:</p>	<p>ತಡೆ ಅಣೆ</p>

ಕಾಮಗಾರಿ/ಚಟುವಟಿಕೆಯ ಛಾಯಚಿತ್ರ (photo with Lat &Long)		
ಸರ್ವೆ ನಂಬರ್:	12/*	
ಅಕ್ಷಾಂಶ ಮತ್ತು ರೇಖಾಂಶ:	14.754976	75.521979
ಗ್ರಾಮ:	ಕೆಂಗೊಂಡ	
ತಾಲ್ಲೂಕು:	ಬ್ಯಾಡಗಿ	
ಜಿಲ್ಲೆ:	ಹಾವೇರಿ	
ಕಾಮಗಾರಿ/ ಚಟುವಟಿಕೆಯ ಅಂದಾಜು ಮೊತ್ತ (ರೂಪಾಯಿಗಳಲ್ಲಿ)	498749/-	
ಕಾಮಗಾರಿ/ ಚಟುವಟಿಕೆಯ ಕುರಿತು ಸಂಕ್ಷಿಪ್ತ ವಿವರ (ಸಮುದಾಯ ಕಾಮಗಾರಿಯಾಗಿದ್ದರೆ ಅಂದಾಜು ನೀರು ಸಂಗ್ರಹಣೆ (Cubic Meter), ರಕ್ಷಣಾತ್ಮಕ ನೀರಾವರಿ ಪ್ರದೇಶ, ಫಲಾನುಭವಿಗಳ ಸಂಖ್ಯೆ ವೈಯಕ್ತಿಕ ಕಾಮಗಾರಿಯಾಗಿದ್ದರೆ, ಫಲಾನುಭವಿ ಹೆಸರು, ಚಟುವಟಿಕೆಯಿಂದ ಪಡೆಯುತ್ತಿರುವ ಲಾಭ)	ನೀರು ಸಂಗ್ರಹಣೆ(Cubic Meter)	350 Cubic Meter
	ಫಲಾನುಭವಿ ಹೆಸರು	ಆನ್ವೇರಿ ಸುಭಾಸಪ್ಪ ಬಿನ್ ಚನಬಸಪ್ಪ
	ಫಲಾನುಭವಿ ಸಂಖ್ಯೆ	04
	ಈ ಕಾಮಗಾರಿಯಿಂದ 390 Cubic Meter ನೀರು ಸಂಗ್ರಹವಾಗುತ್ತಿದ್ದು, ರೈತರ ಜಮೀನಿಗೆ ನೀರು ಹಾಯಿಸಿಕೊಳ್ಳಲು ಅನುಕೂಲವಾಗುತ್ತಿದ್ದು, ಇದರಿಂದ 41 ಹೆಕ್ಟರ್ ಪ್ರದೇಶದಲ್ಲಿ ನೀರಾವರಿಯಾಗುತ್ತದೆ. ಮುಂದುವರಿದು ಒಂದೇ ಬೆಳೆಯನ್ನು ಬೆಳೆಯುವ ಜಾಗದಲ್ಲಿ ರೈತರು ಎರಡು ಬೆಳೆಯನ್ನು ಬೆಳೆದು ಆದಾಯವನ್ನು ಹೆಚ್ಚಿಸಿಕೊಂಡಿರುವುದನ್ನು ಗಮನಿಸಲಾಗಿದೆ.	

ಯೋಜನೆಯ ಹೆಸರು:	PMKSY WDC 2.0
ವರ್ಷ:	2021-22
ಕಾಮಗಾರಿಯ/ ಚಟುವಟಿಕೆಯ ಹೆಸರು:	ಅಮೃತ ಮಹೋತ್ಸವ 2.0(ICB)

<p>ಕಾಮಗಾರಿ/ಚಟುವಟಿಕೆಯ ಛಾಯಚಿತ್ರ (photo with Lat &Long)</p>		
<p>ಅಕ್ಷಾಂಶ ಮತ್ತು ರೇಖಾಂಶ:</p>	<p>14.679073</p>	<p>75.493033</p>
<p>ತಾಲ್ಲೂಕು:</p>	<p>ಬ್ಯಾಡಗಿ</p>	
<p>ಜಿಲ್ಲೆ:</p>	<p>ಹಾವೇರಿ</p>	
<p>ಕಾಮಗಾರಿ/ ಚಟುವಟಿಕೆಯ ಅಂದಾಜು ಮೊತ್ತ (ರೂಪಾಯಿಗಳಲ್ಲಿ)</p>	<p>25000/-</p>	
<p>ಕಾಮಗಾರಿ/ ಚಟುವಟಿಕೆಯ ಕುರಿತು ಸಂಕ್ಷಿಪ್ತ ವಿವರ (ಸಮುದಾಯ ಕಾಮಗಾರಿಯಾಗಿದ್ದರೆ ಅಂದಾಜು ನೀರು ಸಂಗ್ರಹಣೆ (Cubic Meter), ರಕ್ಷಣಾತ್ಮಕ ನೀರಾವರಿ ಪ್ರದೇಶ, ಫಲಾನುಭವಿಗಳ ಸಂಖ್ಯೆ ವೈಯಕ್ತಿಕ ಕಾಮಗಾರಿಯಾಗಿದ್ದರೆ, ಫಲಾನುಭವಿ ಹೆಸರು, ಚಟುವಟಿಕೆಯಿಂದ ಪಡೆಯುತ್ತಿರುವ ಲಾಭ)</p>	<p>PMKSY WDC- 2.0 ಈ ಯೋಜನೆಯಲ್ಲಿ ಅಮೃತ ಮಹೋತ್ಸವದ ಬಗ್ಗೆ ಅರಿವು ಮೂಡಿಸುವುದರ ಜೊತೆಗೆ ನೀರಿನ ಮಹತ್ವವನ್ನು ತಿಳಿಸಲಾಯಿತು.</p>	


<p>ಯೋಜನೆಯ ಹೆಸರು:</p>	<p>PMKSY WDC 2.0</p>	
<p>ವರ್ಷ:</p>	<p>2021-22</p>	
<p>ಕಾಮಗಾರಿಯ/ ಚಟುವಟಿಕೆಯ ಹೆಸರು:</p>	<p>Exposer Visit(ICB)</p>	

<p>ಕಾಮಗಾರಿ/ಚಟುವಟಿಕೆಯ ಛಾಯಾಚಿತ್ರ (photo with Lat &Long)</p>	 <p>Latitude: 14.767296 Longitude: 75.541533 Altitude: 521.01±12 m Accuracy: 8.2 m Time: 01-31-2023 07:58</p> <p>Powered by NoteCat</p>
<p>ಅಕ್ಷಾಂಶ ಮತ್ತು ರೇಖಾಂಶ:</p>	<p>14.767296 75.541533</p>
<p>ತಾಲ್ಲೂಕು:</p>	<p>ಬ್ಯಾಡಗಿ</p>
<p>ಜಿಲ್ಲೆ:</p>	<p>ಹಾವೇರಿ</p>
<p>ಕಾಮಗಾರಿ/ ಚಟುವಟಿಕೆಯ ಅಂದಾಜು ಮೊತ್ತ (ರೂಪಾಯಿಗಳಲ್ಲಿ)</p>	<p>68035/-</p>
<p>ಕಾಮಗಾರಿ/ ಚಟುವಟಿಕೆಯ ಕುರಿತು ಸಂಕ್ಷಿಪ್ತ ವಿವರ (ಸಮುದಾಯ ಕಾಮಗಾರಿಯಾಗಿದ್ದರೆ ಅಂದಾಜು ನೀರು ಸಂಗ್ರಹಣೆ (Cubic Meter), ರಕ್ಷಣಾತ್ಮಕ ನೀರಾವರಿ ಪ್ರದೇಶ, ಫಲಾನುಭವಿಗಳ ಸಂಖ್ಯೆ ವೈಯಕ್ತಿಕ ಕಾಮಗಾರಿಯಾಗಿದ್ದರೆ, ಫಲಾನುಭವಿ ಹೆಸರು, ಚಟುವಟಿಕೆಯಿಂದ ಪಡೆಯುತ್ತಿರುವ ಲಾಭ)</p>	<p>PMKSY WDC- 2.0 ಈ ಯೋಜನೆಯ ಸಂಪೂರ್ಣ ಮಾಹಿತಿಯನ್ನು ತಿಳಿಸುವುದರ ಜೊತೆಗೆ ಪ್ರವಾಸೋದ್ಯವನ್ನು ಕೈಗೊಳ್ಳಲಾಯಿತು ಹಾಗೂ ಜನರಿಗೆ ಹೆಚ್ಚಿನ ವಿಷಯಗಳನ್ನು ತಿಳಿಸಲಾಯಿತು.</p>

<p>ಯೋಜನೆಯ ಹೆಸರು:</p>	<p>PMKSY WDC 2.0</p>
<p>ವರ್ಷ:</p>	<p>2021-22</p>
<p>ಕಾಮಗಾರಿಯ/ ಚಟುವಟಿಕೆಯ ಹೆಸರು:</p>	<p>ಜಾಥಾ(EPA)</p>

<p>ಕಾಮಗಾರಿ/ಚಟುವಟಿಕೆಯ ಛಾಯಚಿತ್ರ (photo with Lat & Long)</p>	   	
<p>ತಾಲ್ಲೂಕು:</p>	<p>ಬ್ಯಾಡಗಿ</p>	
<p>ಜಿಲ್ಲೆ:</p>	<p>ಹಾವೇರಿ</p>	
<p>ಕಾಮಗಾರಿ/ ಚಟುವಟಿಕೆಯ ಅಂದಾಜು ಮೊತ್ತ (ರೂಪಾಯಿಗಳಲ್ಲಿ)</p>	<p>8000/-</p>	
<p>ಕಾಮಗಾರಿ/ ಚಟುವಟಿಕೆಯ ಕುರಿತು ಸಂಕ್ಷಿಪ್ತ ವಿವರ (ಸಮುದಾಯ ಕಾಮಗಾರಿಯಾಗಿದ್ದರೆ ಅಂದಾಜು ನೀರು ಸಂಗ್ರಹಣೆ (Cubic Meter), ರಕ್ಷಣಾತ್ಮಕ ನೀರಾವರಿ ಪ್ರದೇಶ, ಫಲಾನುಭವಿಗಳ ಸಂಖ್ಯೆ ವೈಯಕ್ತಿಕ ಕಾಮಗಾರಿಯಾಗಿದ್ದರೆ, ಫಲಾನುಭವಿ ಹೆಸರು, ಚಟುವಟಿಕೆಯಿಂದ ಪಡೆಯುತ್ತಿರುವ ಲಾಭ)</p>	<p>ಗ್ರಾಮದ ಹೆಸರು</p>	<p>ನೇವಾನಗರ, ಕಲ್ಲೇದೇವರು & ಬುಡಪನಹಳ್ಳಿ, ಅಳಲಗೇರಿ</p>
	<p>ಗ್ರಾಮಗಳ ಸಂಖ್ಯೆ</p>	<p>04</p>
	<p>ಈ ಯೋಜನೆಯ ಚಟುವಟಿಕೆಗಳಲ್ಲಿ ಜನರು ಪರಿಣಾಮಕಾರಿಯಾಗಿ ತೊಡಗಿಸಿಕೊಳ್ಳಲೆಂದು ಹಾಗೂ ಯೋಜನಾ ಪ್ರದೇಶದ ಸಂಪೂರ್ಣ ಜನಸಂಖ್ಯೆಯನ್ನು ತಲುಪಲು ಜಾಥಾಗಳನ್ನು ಮಾಡುವ ಮುಖಾಂತರ ಎಲ್ಲರಿಗೂ ಯೋಜನೆಯ ಬಗ್ಗೆ ಅರಿವು ಮೂಡಿಸುವ ಉದ್ದೇಶವಾಗಿವನ್ನು ಹೊಂದಿದೆ.</p>	

<p>ಯೋಜನೆಯ ಹೆಸರು:</p>	<p>PMKSY WDC 2.0</p>
<p>ವರ್ಷ:</p>	<p>2021-22</p>
<p>ಕಾಮಗಾರಿಯ/ ಚಟುವಟಿಕೆಯ ಹೆಸರು:</p>	<p>ಬೀದಿನಾಟಕ</p>

<p>ಕಾಮಗಾರಿ/ಚಟುವಟಿಕೆಯ ಭಾಯಿಚಿತ್ರ (photo with Lat &Long)</p>		
<p>ತಾಲ್ಲೂಕು:</p>	<p>ಬ್ಯಾಡಗಿ</p>	
<p>ಜಿಲ್ಲೆ:</p>	<p>ಹಾವೇರಿ</p>	
<p>ಕಾಮಗಾರಿ/ ಚಟುವಟಿಕೆಯ ಅಂದಾಜು ಮೊತ್ತ (ರೂಪಾಯಿಗಳಲ್ಲಿ)</p>	<p>14000/-</p>	
<p>ಕಾಮಗಾರಿ/ ಚಟುವಟಿಕೆಯ ಕುರಿತು ಸಂಕ್ಷಿಪ್ತ ವಿವರ (ಸಮುದಾಯ ಕಾಮಗಾರಿಯಾಗಿದ್ದರೆ ಅಂದಾಜು ನೀರು ಸಂಗ್ರಹಣೆ (Cubic Meter), ರಕ್ಷಣಾತ್ಮಕ ನೀರಾವರಿ ಪ್ರದೇಶ, ಫಲಾನುಭವಿಗಳ ಸಂಖ್ಯೆ ವೈಯಕ್ತಿಕ ಕಾಮಗಾರಿಯಾಗಿದ್ದರೆ, ಫಲಾನುಭವಿ ಹೆಸರು, ಚಟುವಟಿಕೆಯಿಂದ ಪಡೆಯುತ್ತಿರುವ ಲಾಭ)</p>	<p>ಗ್ರಾಮದ ಹೆಸರು</p>	<p>ಸೇವಾನಗರ, ಕಲ್ಲೇದೇವರು & ಬುಡಪನಹಳ್ಳಿ, ಅಳಲಗೇರಿ</p>
	<p>ಗ್ರಾಮಗಳ ಸಂಖ್ಯೆ</p>	<p>04</p>
	<p>ಈ ಯೋಜನೆಯಲ್ಲಿ ಗ್ರಾಮ ಸಮುದಾಯಕ್ಕೆ ಯೋಜನೆಯ ಪ್ರಮುಖ ಉದ್ದೇಶಗಳನ್ನು ತಿಳಿಸಿ, ಯೋಜನೆಯ ಅವಧಿಯುದ್ದಕ್ಕೂ ಉತ್ತಮ ಸಂಬಂಧವನ್ನು ಸ್ಥಾಪಿಸಲು ಬೀದಿನಾಟಕಗಳ ಮುಖಾಂತರ ಯೋಜನೆಗೆ ಸಂಬಂಧಿಸಿದ ಪ್ರತಿ ಗ್ರಾಮಗಳಲ್ಲಿ ಕೈಗೊಂಡು ಯೋಜನೆ ಅನುಷ್ಠಾನದ ಮಹತ್ವವನ್ನು ತಿಳಿಸುವ ಉದ್ದೇಶವನ್ನು ಹೊಂದಿದೆ.</p>	

<p>ಯೋಜನೆಯ ಹೆಸರು:</p>	<p>PMKSY WDC 2.0</p>
<p>ವರ್ಷ:</p>	<p>2021-22</p>
<p>ಕಾಮಗಾರಿಯ/ ಚಟುವಟಿಕೆಯ ಹೆಸರು:</p>	<p>ಗ್ರಾಮ ಸಭಾ</p>


<p>ಕಾಮಗಾರಿ/ಚಟುವಟಿಕೆಯ ಛಾಯಚಿತ್ರ (photo with Lat &Long)</p>		
<p>ತಾಲ್ಲೂಕು:</p>	<p>ಬ್ಯಾಡಗಿ</p>	
<p>ಜಿಲ್ಲೆ:</p>	<p>ಹಾವೇರಿ</p>	
<p>ಕಾಮಗಾರಿ/ ಚಟುವಟಿಕೆಯ ಅಂದಾಜು ಮೊತ್ತ (ರೂಪಾಯಿಗಳಲ್ಲಿ)</p>	<p>8000/-</p>	
<p>ಕಾಮಗಾರಿ/ ಚಟುವಟಿಕೆಯ ಕುರಿತು ಸಂಕ್ಷಿಪ್ತ ವಿವರ (ಸಮುದಾಯ ಕಾಮಗಾರಿಯಾಗಿದ್ದರೆ ಅಂದಾಜು ನೀರು ಸಂಗ್ರಹಣೆ (Cubic Meter), ರಕ್ಷಣಾತ್ಮಕ ನೀರಾವರಿ ಪುದೇಶ, ಫಲಾನುಭವಿಗಳ ಸಂಖ್ಯೆ ವೈಯಕ್ತಿಕ ಕಾಮಗಾರಿಯಾಗಿದ್ದರೆ, ಫಲಾನುಭವಿ ಹೆಸರು, ಚಟುವಟಿಕೆಯಿಂದ ಪಡೆಯುತ್ತಿರುವ ಲಾಭ)</p>	<p>ಗ್ರಾಮದ ಹೆಸರು</p>	<p>ಸೇವಾನಗರ, ಕಲ್ಲೇದೇವರು & ಬುಡಪನಹಳ್ಳಿ, ಅಳಲಗೇರಿ</p>
	<p>ಗ್ರಾಮಗಳ ಸಂಖ್ಯೆ</p>	<p>04</p>
	<p>ಈ ಯೋಜನೆಯ ಬಗ್ಗೆ ಪ್ರತಿಯೊಬ್ಬರಲ್ಲೂ ಅರಿವು ಮೂಡಿಸುವ ಹಾಗೂ ಯೋಜನೆಯ ಪರಿಕಲ್ಪನೆ, ಉದ್ದೇಶ ಹಾಗೂ ಸಮುದಾಯವನ್ನು ಯೋಜನೆಯಲ್ಲಿ ಹೇಗೆ ತೊಡಗಿಸಿಕೊಳ್ಳಬೇಕೆಂಬುದರ ಬಗ್ಗೆ ಅರಿವು ಮೂಡಿಸುವುದು,</p>	

<p>ಯೋಜನೆಯ ಹೆಸರು:</p>	<p>PMKSY WDC 2.0</p>
<p>ವರ್ಷ:</p>	<p>2021-22</p>
<p>ಕಾಮಗಾರಿಯ/ ಚಟುವಟಿಕೆಯ ಹೆಸರು:</p>	<p>ಗೋಡೆ ಬರಹ</p>

<p>ಕಾಮಗಾರಿ/ಚಟುವಟಿಕೆಯ ಛಾಯಚಿತ್ರ (photo with Lat &Long)</p>		
<p>ತಾಲ್ಲೂಕು:</p>	<p>ಬಾಗ್ದಗಿ</p>	
<p>ಜಿಲ್ಲೆ:</p>	<p>ಹಾವೇರಿ</p>	
<p>ಕಾಮಗಾರಿ/ ಚಟುವಟಿಕೆಯ ಅಂದಾಜು ಮೊತ್ತ (ರೂಪಾಯಿಗಳಲ್ಲಿ)</p>	<p>79900/-</p>	
<p>ಕಾಮಗಾರಿ/ ಚಟುವಟಿಕೆಯ ಕುರಿತು ಸಂಕ್ಷಿಪ್ತ ವಿವರ (ಸಮುದಾಯ ಕಾಮಗಾರಿಯಾಗಿದ್ದರೆ ಅಂದಾಜು ನೀರು ಸಂಗ್ರಹಣೆ (Cubic Meter), ರಕ್ಷಣಾತ್ಮಕ ನೀರಾವರಿ ಪ್ರದೇಶ, ಫಲಾನುಭವಿಗಳ ಸಂಖ್ಯೆ ಮೈಯಕ್ತಿಕ ಕಾಮಗಾರಿಯಾಗಿದ್ದರೆ, ಫಲಾನುಭವಿ ಹೆಸರು, ಚಟುವಟಿಕೆಯಿಂದ ಪಡೆಯುತ್ತಿರುವ ಲಾಭ)</p>	<p>ಗ್ರಾಮದ ಹೆಸರು</p>	<p>ನೇವಾನಗರ, ಕಲ್ಲೇದೇವರು & ಬುಡಪನಹಳ್ಳಿ, ಅಳಲಗೇರಿ</p>
<p>ಕಾಮಗಾರಿಯಾಗಿದ್ದರೆ ಅಂದಾಜು</p>	<p>ಗ್ರಾಮಗಳ ಸಂಖ್ಯೆ</p>	<p>04</p>
	<p>ಈ ಯೋಜನೆಯ ಕುರಿತು ಯೋಜನಾ ವ್ಯಾಪ್ತಿಯ ಜನರಿಗೆ ಪ್ರತಿಯೊಂದು ಗ್ರಾಮಕ್ಕೆ ಒಂದರಂತೆ ಗೋಡೆ ಬರಹ ಬರೆಸುವುದರ ಮುಖಾಂತರ ತಿಳುವಳಿಕೆ ಮೂಡಿಸಲಾಗಿದೆ.</p>	

ಅನುಬಂಧ ಜಲಾನಯನ ಯೋಜನೆಗಳ ಚಟುವಟಿಕೆ/ಕಾಮಗಾರಿಗಳನ್ನು ಅಂತರ್ಜಾಲದಲ್ಲಿ ಅಳವಡಿಸಲು ಸಂಕ್ಷಿಪ್ತ ಮಾಹಿತಿ


<p>ಯೋಜನೆಯ ಹೆಸರು:</p>	<p>PMKSY WDC 2.0</p>
<p>ವರ್ಷ:</p>	<p>2022-23</p>
<p>ಕಾಮಗಾರಿಯ/ ಚಟುವಟಿಕೆಯ ಹೆಸರು:</p>	<p>ತಡೆಆಣೆ -01</p>

<p>ಕಾಮಗಾರಿ/ಚಟುವಟಿಕೆಯ ಛಾಯಾಚಿತ್ರ (photo with Lat & Long)</p>	
<p>ಸರ್ವೆ ನಂಬರ್:</p>	<p>117/1</p>
<p>ಅಕ್ಷಾಂಶ ಮತ್ತು ರೇಖಾಂಶ:</p>	<p>ಅಕ್ಷಾಂಶ :14.34728 ರೇಖಾಂಶ:75.510122</p>
<p>ಗ್ರಾಮ:</p>	<p>ಅಂಗರಗಟ್ಟಿ</p>
<p>ತಾಲ್ಲೂಕು:</p>	<p>ರಟ್ಟಿಹಳ್ಳಿ</p>
<p>ಜಿಲ್ಲೆ:</p>	<p>ಹಾವೇರಿ</p>
<p>ಕಾಮಗಾರಿ/ ಚಟುವಟಿಕೆಯ ಅಂದಾಜು ಮೊತ್ತ (ರೂಪಾಯಿಗಳಲ್ಲಿ)</p>	<p>20,00,000</p>
<p>ಕಾಮಗಾರಿ/ ಚಟುವಟಿಕೆಯ ಕುರಿತು ಸಂಕ್ಷಿಪ್ತ ವಿವರ (ಸಮುದಾಯ ಕಾಮಗಾರಿಯಾಗಿದ್ದರೆ ಅಂದಾಜು ನೀರು ಸಂಗ್ರಹಣೆ (ಅಣಿಬಿಟ್ಟು ಒಣಗಿಸಿ), ರಕ್ಷಣಾತ್ಮಕ ನೀರಾವರಿ ಪ್ರದೇಶ, ಫಲಾನುಭವಿಗಳ ಸಂಖ್ಯೆ ವೈಯಕ್ತಿಕ ಕಾಮಗಾರಿಯಾಗಿದ್ದರೆ, ಫಲಾನುಭವಿ ಹೆಸರು, ಚಟುವಟಿಕೆಯಿಂದ ಪಡೆಯುತ್ತಿರುವ ಲಾಭ)</p>	<p>ಸಂಜೀವಗೌಡ ಎಸ್ ಕರೇಗೌಡರು ಸರ್ವೆ ನಂಬರ್:117/1 ಫಲಾನುಭವಿ ಸಂ:4</p> <p>ಕಾಮಗಾರಿ ಕೆಳಗಡೆ ಹಾಗೂ ಪಕ್ಕದ ಜಮೀನುಗಳಲ್ಲಿ ಬೋರ್ ವೆಲ್ ಗಳು ಇದ್ದು ಅಂತರ್ಜಲ ಹೆಚ್ಚಳಕ್ಕೆ ಅನುಕೂಲವಾಗುತ್ತೆ.ಹಾಗೂ ಮಣ್ಣಿನ ಸವಕಳಿ ತಡೆಯದರಿಂದ ಮಣ್ಣಿನ ಫಲವತ್ತತೆ ಕಾಪಾಡಲು ಅನುಕೂಲವಾಗುತ್ತೆ.</p>


ಅನುಬಂಧ


ಜಲಾನಯನ ಯೋಜನೆಗಳ ಚಟುವಟಿಕೆ/ಕಾಮಗಾರಿಗಳನ್ನು ಅಂತರ್ಜಲದಲ್ಲಿ ಅಳವಡಿಸಲು ಸಂಕ್ಷಿಪ್ತ ಮಾಹಿತಿ

<p>ಯೋಜನೆಯ ಹೆಸರು:</p>	<p>PMKSY WDC 2.0</p>
<p>ವರ್ಷ:</p>	<p>2021-22</p>

ಕಾಮಗಾರಿಯ/ ಚಟುವಟಿಕೆಯ ಹೆಸರು:	CD-02	
ಕಾಮಗಾರಿ/ಚಟುವಟಿಕೆಯ ಛಾಯಚಿತ್ರ (photo with Lat & Long)		
ಸರ್ವೆ ನಂಬರ್:	93	
ಅಕ್ಷಾಂಶ ಮತ್ತು ರೇಖಾಂಶ:	N: 14.582824	E: 75.604176
ಗ್ರಾಮ:	ಬೆನಕನಕೊಂಡ	
ತಾಲ್ಲೂಕು:	ರಾಣೇಬೆನ್ನೂರು	
ಜಿಲ್ಲೆ:	ಹಾವೇರಿ	
ಕಾಮಗಾರಿ/ ಚಟುವಟಿಕೆಯ ಅಂದಾಜು ಮೊತ್ತ (ರೂಪಾಯಿಗಳಲ್ಲಿ)	499990	
ಕಾಮಗಾರಿ/ ಚಟುವಟಿಕೆಯ ಕುರಿತು ಸಂಕ್ಷಿಪ್ತ ವಿವರ (ಸಮುದಾಯ ಕಾಮಗಾರಿಯಾಗಿದ್ದರೆ ಅಂದಾಜು ನೀರು ಸಂಗ್ರಹಣೆ (Cubic Meter), ರಕ್ಷಣಾತ್ಮಕ ನೀರಾವರಿ ಪ್ರದೇಶ, ಫಲಾನುಭವಿಗಳ ಸಂಖ್ಯೆ ವೈಯಕ್ತಿಕ ಕಾಮಗಾರಿಯಾಗಿದ್ದರೆ, ಫಲಾನುಭವಿ ಹೆಸರು, ಚಟುವಟಿಕೆಯಿಂದ ಪಡೆಯುತ್ತಿರುವ ಲಾಭ)	ನೀರು ಸಂಗ್ರಹಣೆ (Cubic Meter),	380 Cubic Meter
	ಫಲಾನುಭವಿ ಹೆಸರು	ಪೊಲಿಸಗೌಡ್ರ ಬಸನಗೌಡ ಮತ್ತು ಇತರರು
	ಫಲಾನುಭವಿಗಳ ಸಂಖ್ಯೆ	04
	<p>ಈ ಕಾಮಗಾರಿಯಿಂದ 380 Cubic Meter ನೀರು ಸಂಗ್ರಹಣೆಯಾಗುತ್ತಿದ್ದು, ರೈತರ ಜಮೀನಿಗೆ ನೀರು ಹಾಯಿಸಿಕೊಳ್ಳಲು ಅನುಕೂಲವಾಗುತ್ತಿದ್ದು ಇದರಿಂದ 16 ಎಕರೆ ಪ್ರದೇಶದಲ್ಲಿ ನೀರಾವರಿಯಾಗುತ್ತಿದೆ. ಮುಂದುವರಿದು ಒಂದೇ ಬೆಳೆಯನ್ನು ಬೆಳೆಯುವ ಜಾಗದಲ್ಲಿ ರೈತರು ಎರಡು ಬೆಳೆಯನ್ನು ಬೆಳೆದು ಆದಾಯವನ್ನು ಹೆಚ್ಚಿಸಿಕೊಂಡಿರುವುದನ್ನು ಗಮನಿಸಲಾಗಿದೆ.</p>	

ಜಲಾನಯನ ಯೋಜನೆಗಳ ಚಟುವಟಿಕೆ/ಕಾಮಗಾರಿಗಳನ್ನು ಅಂತರ್ಜಾಲದಲ್ಲಿ ಅಳವಡಿಸಲು ಸಂಕ್ಷಿಪ್ತ ಮಾಹಿತಿ

ಯೋಜನೆಯ ಹೆಸರು:	PMKSY WDC 2.0	
ವರ್ಷ:	2021-22	
ಕಾಮಗಾರಿಯ/ ಚಟುವಟಿಕೆಯ ಹೆಸರು:	CD-02	
ಕಾಮಗಾರಿ/ಚಟುವಟಿಕೆಯ ಛಾಯಚಿತ್ರ (photo with Lat & Long)		
ಸರ್ವೆ ನಂಬರ್:	40	
ಅಕ್ಷಾಂಶ ಮತ್ತು ರೇಖಾಂಶ:	N: 14.626652	E: 75.58533
ಗ್ರಾಮ:	ಹೂಲಿಹಳ್ಳಿ	
ತಾಲ್ಲೂಕು:	ರಾಣೇಬೆನ್ನೂರು	
ಜಿಲ್ಲೆ:	ಹಾವೇರಿ	
ಕಾಮಗಾರಿ/ ಚಟುವಟಿಕೆಯ ಅಂದಾಜು ಮೊತ್ತ (ರೂಪಾಯಿಗಳಲ್ಲಿ)	499967	
ಕಾಮಗಾರಿ/ ಚಟುವಟಿಕೆಯ ಕುರಿತು ಸಂಕ್ಷಿಪ್ತ ವಿವರ (ಸಮುದಾಯ ಕಾಮಗಾರಿಯಾಗಿದ್ದರೆ ಅಂದಾಜು ನೀರು ಸಂಗ್ರಹಣೆ (Cubic Meter), ರಕ್ಷಣಾತ್ಮಕ ನೀರಾವರಿ ಪ್ರದೇಶ, ಫಲಾನುಭವಿಗಳ ಸಂಖ್ಯೆ ವೈಯಕ್ತಿಕ ಕಾಮಗಾರಿಯಾಗಿದ್ದರೆ, ಫಲಾನುಭವಿ ಹೆಸರು, ಚಟುವಟಿಕೆಯಿಂದ ಪಡೆಯುತ್ತಿರುವ ಲಾಭ)	ನೀರು ಸಂಗ್ರಹಣೆ (Cubic Meter),	400 Cubic Meter
	ಫಲಾನುಭವಿ ಹೆಸರು	ಮಂಜನಗೌಡ ಮಾಳಗಿ ಮತ್ತು ಇತರರು
	ಫಲಾನುಭವಿಗಳ ಸಂಖ್ಯೆ	04
<p>ಈ ಕಾಮಗಾರಿಯಿಂದ 400 Cubic Meter ನೀರು ಸಂಗ್ರಹಣೆಯಾಗುತ್ತಿದ್ದು, ರೈತರ ಜಮೀನಿಗೆ ನೀರು ಹಾಯಿಸಿಕೊಳ್ಳಲು ಅನುಕೂಲವಾಗುತ್ತಿದ್ದು ಇದರಿಂದ 15 ಎಕರೆ ಪ್ರದೇಶದಲ್ಲಿ ನೀರಾವರಿಯಾಗುತ್ತಿದೆ. ಮುಂದುವರೆದು ಒಂದೇ ಬೆಳೆಯನ್ನು ಬೆಳೆಯುವ ಜಾಗದಲ್ಲಿ ರೈತರು ಎರಡು ಬೆಳೆಯನ್ನು ಬೆಳೆದು ಆದಾಯವನ್ನು ಹೆಚ್ಚಿಸಿಕೊಂಡಿರುವುದನ್ನು ಗಮನಿಸಲಾಗಿದೆ.</p>		

ಯೋಜನೆ ಹೆಸರು :	WDC 2.0 (PFMS) 21-22	
ವರ್ಷ :	2021-22	
ಕಾಮಗಾರಿಯ/ ಚಟುವಟಿಕೆಯ ಹೆಸರು :	ತಡೆ ಅಣೆಕಟ್ಟು-01	
ಕಾಮಗಾರಿ / ಚಟುವಟಿಕೆಯ ಛಾಯಾಚಿತ್ರ (Photo with Lat & Long)		
ಸರ್ವೆ ನಂಬರ್ :	20,29	
ಅಕ್ಷಾಂಶ ಮತ್ತು ರೇಖಾಂಶ :	14.403888 75.37355	
ಗ್ರಾಮ :	ಅಂಗರಹಟ್ಟಿ	
ತಾಲ್ಲೂಕು :	ರಟ್ಟಿಹಳ್ಳಿ	
ಜಿಲ್ಲೆ :	ಹಾವೇರಿ	
ಕಾಮಗಾರಿ / ಚಟುವಟಿಕೆಯ ಅಂದಾಜು ಮೊತ್ತ (ರೂಪಾಯಿಗಳಲ್ಲಿ)	499814/-	
ಕಾಮಗಾರಿ ಚಟುವಟಿಕೆಯ ಕುರಿತು ಸಂಕ್ಷಿಪ್ತ ವಿವರ (ಸಮುದಾಯ ಕಾಮಗಾರಿಯಾಗಿದ್ದರೆ ಅಂದಾ ಜು ನೀರು ಸಂಗ್ರಹಣೆ (Cubic Meter), ರಕ್ಷಣಾತ್ಮಕ ನೀರಾವರಿ ಪ್ರದೇಶ, ಫಲಾನುಭವಿಗಳ ಸಂಖ್ಯೆ ವೈಯಕ್ತಿಕ ಕಾಮಗಾರಿಯಾಗಿದ್ದರೆ, ಫಲಾ ನುಭವಿ ಹೆಸರು ಚಟುವಟಿಕೆಯಿಂದ ಪಡೆಯುತ್ತಿರುವ ಲಾಭ)	ನೀರು ಸಂಗ್ರಹಣೆ (Cubic Meter)	524.31 Cubic Meter
	ಫಲಾನುಭವಿ ಹೆಸರು	ಶಿವಾನಂದಪ್ಪ ಮೇಗಳಮನಿ, ಮಾಲತೇಶ, ಹುಲ್ಲಣ್ಣನವರ , ಶಿವಕುಮಾರ
	ಫಲಾನುಭವಿಗಳ ಸಂಖ್ಯೆ	4
	ಈ ಕಾಮಗಾರಿಯಿಂದ 524.31 Cubic Meter ನೀರು ಸಂಗ್ರಹವಾಗುತ್ತಿದ್ದು, ರೈತರ ಜಮೀನಿಗೆ ನೀರು ಹಾಯಿಸಿಕೊಳ್ಳಲು ಅನುಕೂಲವಾಗುತ್ತಿದ್ದು ಇದರಿಂದ 50 ಹೆಕ್ಟಾರ್ ಪ್ರದೇಶದಲ್ಲಿ ನೀರಾವರಿಯಾಗುತ್ತದೆ. ಮುಂದುವರೆದು ಒಂದೇ ಬೆಳೆಯನ್ನು ಬೆಳೆಯುವ ಜಾಗದಲ್ಲಿ ರೈತರು ಎರಡು ಬೆಳೆಯನ್ನು ಬೆಳೆದು ಆದಾಯವನ್ನು ಹೆಚ್ಚಿಸಿಕೊಂಡಿರುವುದನ್ನು ಗಮನಿಸಲಾಗಿದೆ.	

ಜಲಾನಯನ ಯೋಜನೆಗಳ ಚಟುವಟಿಕೆ/ಕಾಮಗಾರಿಗಳನ್ನು ಅಂತರ್ಜಾಲದಲ್ಲಿ
ಅಳವಡಿಸಲು ಸಂಕ್ಷಿಪ್ತ ಮಾಹಿತಿ

ಯೋಜನೆಯ ಹೆಸರು:	PMKSY WDC 2.0	
ವರ್ಷ:	2021-22	
ಕಾಮಗಾರಿಯ/ ಚಟುವಟಿಕೆಯ ಹೆಸರು:	ತಡೆ ಅಣೆ	
ಕಾಮಗಾರಿ/ಚಟುವಟಿಕೆಯ ಛಾಯಾಚಿತ್ರ (photo with Lat & Long)		
ಸರ್ವೆ ನಂಬರ್:	15/*	
ಅಕ್ಷಾಂಶ ಮತ್ತು ರೇಖಾಂಶ:	14.754169	75.522615
ಗ್ರಾಮ:	ಕೆಂಗೊಂಡ	
ತಾಲ್ಲೂಕು:	ಬ್ಯಾಡಗಿ	
ಜಿಲ್ಲೆ:	ಹಾವೇರಿ	
ಕಾಮಗಾರಿ/ ಚಟುವಟಿಕೆಯ ಅಂದಾಜು ಮೊತ್ತ (ರೂಪಾಯಿಗಳಲ್ಲಿ)	498749/-	
ಕಾಮಗಾರಿ/ ಚಟುವಟಿಕೆಯ ಕುರಿತು ಸಂಕ್ಷಿಪ್ತ ವಿವರ (ಸಮುದಾಯ ಕಾಮಗಾರಿಯಾಗಿದ್ದರೆ ಅಂದಾಜು ನೀರು ಸಂಗ್ರಹಣೆ (Cubic Meter), ರಕ್ಷಣಾತ್ಮಕ ನೀರಾವರಿ ಪ್ರದೇಶ, ಫಲಾನುಭವಿಗಳ	ನೀರು ಸಂಗ್ರಹಣೆ(Cubic Meter)	390 Cubic Meter
	ಫಲಾನುಭವಿ ಹೆಸರು	(ಸಮುದಾಯ ಕಾಮಗಾರಿ) ಮಾಲತೇಶ ಸಣ್ಣನಾಗಪ್ಪ ಕಾಗೇರ
	ಫಲಾನುಭವಿ ಸಂಖ್ಯೆ	04

<p>ಸಂಖ್ಯೆ ವೈಯಕ್ತಿಕ ಕಾಮಗಾರಿಯಾಗಿದ್ದರೆ, ಫಲಾನುಭವಿ ಹೆಸರು, ಚಟುವಟಿಕೆಯಿಂದ ಪಡೆಯುತ್ತಿರುವ ಲಾಭ</p>	<p>ಈ ಕಾಮಗಾರಿಯಿಂದ 390 Cubic Meter ನೀರು ಸಂಗ್ರಹವಾಗುತ್ತಿದ್ದು, ರೈತರ ಜಮೀನಿಗೆ ನೀರು ಹಾಯಿಸಿಕೊಳ್ಳಲು ಅನುಕೂಲವಾಗುತ್ತಿದ್ದು, ಇದರಿಂದ 38 ಹೆಕ್ಟಾರ್ ಪ್ರದೇಶದಲ್ಲಿ ನೀರಾವರಿಯಾಗುತ್ತದೆ. ಮುಂದುವರೆದು ಒಂದೇ ಬೆಳೆಯನ್ನು ಬೆಳೆಯುವ ಜಾಗದಲ್ಲಿ ರೈತರು ಎರಡು ಬೆಳೆಯನ್ನು ಬೆಳೆದು ಆದಾಯವನ್ನು ಹೆಚ್ಚಿಸಿಕೊಂಡಿರುವುದನ್ನು ಗಮನಿಸಲಾಗಿದೆ.</p>
--	---

ಯೋಜನೆಯ ಹೆಸರು:	PMKSY WDC 2.0	
ವರ್ಷ:	2021-22	
ಕಾಮಗಾರಿಯ/ ಚಟುವಟಿಕೆಯ ಹೆಸರು:	ತಡೆ ಅಣೆ	
ಕಾಮಗಾರಿ/ಚಟುವಟಿಕೆಯ ಛಾಯಾಚಿತ್ರ (photo with Lat &Long)		
ಸರ್ವೆ ನಂಬರ್:	12/*	
ಅಕ್ಷಾಂಶ ಮತ್ತು ರೇಖಾಂಶ:	14.754976	75.521979
ಗ್ರಾಮ:	ಕೆಂಗೊಂಡ	
ತಾಲ್ಲೂಕು:	ಬ್ಯಾಡಗಿ	
ಜಿಲ್ಲೆ:	ಹಾವೇರಿ	
ಕಾಮಗಾರಿ/ ಚಟುವಟಿಕೆಯ ಅಂದಾಜು ಮೊತ್ತ (ರೂಪಾಯಿಗಳಲ್ಲಿ)	498749/-	
ಕಾಮಗಾರಿ/ ಚಟುವಟಿಕೆಯ ಕುರಿತು ಸಂಕ್ಷಿಪ್ತ ವಿವರ (ಸಮುದಾಯ ಕಾಮಗಾರಿಯಾಗಿದ್ದರೆ ಅಂದಾಜು ನೀರು ಸಂಗ್ರಹಣೆ (Cubic Meter), ರಕ್ಷಣಾತ್ಮಕ	ನೀರು ಸಂಗ್ರಹಣೆ(Cubic Meter)	350 Cubic Meter
	ಫಲಾನುಭವಿ ಹೆಸರು	(ಸಮುದಾಯ ಕಾಮಗಾರಿ) ಆನ್ವೇರಿ ಸುಭಾಸಪ್ಪ ಬಿನ್ ಚನಬಸಪ್ಪ

ನೀರಾವರಿ ಪ್ರದೇಶ, ಫಲಾನುಭವಿಗಳ ಸಂಖ್ಯೆ		
	ಫಲಾನುಭವಿ ಸಂಖ್ಯೆ	04
ವೈಯಕ್ತಿಕ ಕಾಮಗಾರಿಯಾಗಿದ್ದರೆ, ಫಲಾನುಭವಿ ಹೆಸರು, ಚಟುವಟಿಕೆಯಿಂದ ಪಡೆಯುತ್ತಿರುವ ಲಾಭ)	ಈ ಕಾಮಗಾರಿಯಿಂದ 390 Cubic Meter ನೀರು ಸಂಗ್ರಹವಾಗುತ್ತಿದ್ದು, ರೈತರ ಜಮೀನಿಗೆ ನೀರು ಹಾಯಿಸಿಕೊಳ್ಳಲು ಅನುಕೂಲವಾಗುತ್ತಿದ್ದು, ಇದರಿಂದ 41 ಹೆಕ್ಟಾರ್ ಪ್ರದೇಶದಲ್ಲಿ ನೀರಾವರಿಯಾಗುತ್ತದೆ. ಮುಂದುವರೆದು ಒಂದೇ ಬೆಳೆಯನ್ನು ಬೆಳೆಯುವ ಜಾಗದಲ್ಲಿ ರೈತರು ಎರಡು ಬೆಳೆಯನ್ನು ಬೆಳೆದು ಆದಾಯವನ್ನು ಹೆಚ್ಚಿಸಿಕೊಂಡಿರುವುದನ್ನು ಗಮನಿಸಲಾಗಿದೆ.	

ಯೋಜನೆಯ ಹೆಸರು:	PMKSY WDC 2.0	
ವರ್ಷ:	2021-22	
ಕಾಮಗಾರಿಯ/ ಚಟುವಟಿಕೆಯ ಹೆಸರು:	ಅಮೃತ ಮಹೋತ್ಸವ 2.0(ICB)	
ಕಾಮಗಾರಿ/ಚಟುವಟಿಕೆಯ ಛಾಯಾಚಿತ್ರ (photo with Lat &Long)		
ಅಕ್ಷಾಂಶ ಮತ್ತು ರೇಖಾಂಶ:	14.679073	75.493033
ತಾಲೂಕು:	ಬ್ಯಾಡಗಿ	
ಜಿಲ್ಲೆ:	ಹಾವೇರಿ	

<p>ಕಾಮಗಾರಿ/ ಚಟುವಟಿಕೆಯ ಅಂದಾಜು ಮೂತ್ತ (ರೂಪಾಯಿಗಳಲ್ಲಿ)</p>	<p>25000/-</p>
<p>ಕಾಮಗಾರಿ/ ಚಟುವಟಿಕೆಯ ಕುರಿತು ಸಂಕ್ಷಿಪ್ತ ವಿವರ (ಸಮುದಾಯ ಕಾಮಗಾರಿಯಾಗಿದ್ದರೆ ಅಂದಾಜು ನೀರು ಸಂಗ್ರಹಣೆ (Cubic Meter), ರಕ್ಷಣಾತ್ಮಕ ನೀರಾವರಿ ಪ್ರದೇಶ, ಫಲಾನುಭವಿಗಳ ಸಂಖ್ಯೆ ವೈಯಕ್ತಿಕ ಕಾಮಗಾರಿಯಾಗಿದ್ದರೆ, ಫಲಾನುಭವಿ ಹೆಸರು, ಚಟುವಟಿಕೆಯಿಂದ ಪಡೆಯುತ್ತಿರುವ ಲಾಭ)</p>	<p>PMKSY WDC- 2.0 ಈ ಯೋಜನೆಯಲ್ಲಿ ಅಮೃತ ಮಹೋತ್ಸವದ ಬಗ್ಗೆ ಅರಿವು ಮೂಡಿಸುವುದರ ಜೊತೆಗೆ ನೀರಿನ ಮಹತ್ವವನ್ನು ತಿಳಿಸಲಾಯಿತು.</p>

<p>ಯೋಜನೆಯ ಹೆಸರು:</p>	<p>PMKSY WDC 2.0</p>
<p>ವರ್ಷ:</p>	<p>2021-22</p>
<p>ಕಾಮಗಾರಿಯ/ ಚಟುವಟಿಕೆಯ ಹೆಸರು:</p>	<p>Exposer Visit(ICB)</p>

ಕಾಮಗಾರಿ/ಚಟುವಟಿಕೆಯ ಛಾಯಾಚಿತ್ರ (photo with Lat &Long)



Latitude: 14.767296
Longitude: 75.541533
Altitude: 521.01±12 m
Accuracy: 8.2 m
Time: 01-31-2023 07:58

ಅಕ್ಷಾಂಶ ಮತ್ತು ರೇಖಾಂಶ:

14.767296

75.541533

ತಾಲ್ಲೂಕು:

ಬ್ಯಾಡಗಿ

ಜಿಲ್ಲೆ:

ಹಾವೇರಿ

ಕಾಮಗಾರಿ/ಚಟುವಟಿಕೆಯ ಅಂದಾಜು ಮೊತ್ತ (ರೂಪಾಯಿಗಳಲ್ಲಿ)

68035/-

ಕಾಮಗಾರಿ/ಚಟುವಟಿಕೆಯ ಕುರಿತು ಸಂಕ್ಷಿಪ್ತ ವಿವರ (ಸಮುದಾಯ ಕಾಮಗಾರಿಯಾಗಿದ್ದರೆ ಅಂದಾಜು ನೀರು ಸಂಗ್ರಹಣೆ (Cubic Meter), ರಕ್ಷಣಾತ್ಮಕ ನೀರಾವರಿ ಪ್ರದೇಶ, ಫಲಾನುಭವಿಗಳ ಸಂಖ್ಯೆ

PMKSY WDC- 2.0 ಈ ಯೋಜನೆಯ ಸಂಪೂರ್ಣ ಮಾಹಿತಿಯನ್ನು ತಿಳಿಸುವುದರ ಜೊತೆಗೆ ಪ್ರವಾಸೋದ್ಯವನ್ನು ಕೈಗೊಳ್ಳಲಾಯಿತು ಹಾಗೂ ಜನರಿಗೆ ಹೆಚ್ಚಿನ ವಿಷಯಗಳನ್ನು ತಿಳಿಸಲಾಯಿತು.

ವೈಯಕ್ತಿಕ ಕಾಮಗಾರಿಯಾಗಿದ್ದರೆ, ಫಲಾನುಭವಿ ಹೆಸರು, ಚಟುವಟಿಕೆಯಿಂದ ಪಡೆಯುತ್ತಿರುವ ಲಾಭ)

ಯೋಜನೆಯ ಹೆಸರು:	PMKSY WDC 2.0	
ವರ್ಷ:	2021-22	
ಕಾಮಗಾರಿ/ ಚಟುವಟಿಕೆಯ ಹೆಸರು:	ಜಾಧಾ(EPA)	
ಕಾಮಗಾರಿ/ಚಟುವಟಿಕೆಯ ಛಾಯಾಚಿತ್ರ (photo with Lat &Long)	   	
ತಾಲ್ಲೂಕು:	ಬ್ಯಾಡಗಿ	
ಜಿಲ್ಲೆ:	ಹಾವೇರಿ	
ಕಾಮಗಾರಿ/ ಚಟುವಟಿಕೆಯ ಅಂದಾಜು ಮೊತ್ತ (ರೂಪಾಯಿಗಳಲ್ಲಿ)	8000/-	
ಕಾಮಗಾರಿ/ ಚಟುವಟಿಕೆಯ ಕುರಿತು ಸಂಕ್ಷಿಪ್ತ ವಿವರ (ಸಮುದಾಯ)	ಗ್ರಾಮದ ಹೆಸರು	ಸೇವಾನಗರ, ಕಲ್ಲೇದೇವರು & ಬುಡಪನಹಳ್ಳಿ, ಅಳಲಗೇರಿ
	ಗ್ರಾಮಗಳ ಸಂಖ್ಯೆ	04

ಕಾಮಗಾರಿಯಾಗಿದ್ದರೆ
ಅಂದಾಜು ನೀರು
ಸಂಗ್ರಹಣೆ (Cubic
Meter), ರಕ್ಷಣಾತ್ಮಕ
ನೀರಾವರಿ ಪ್ರದೇಶ,
ಫಲಾನುಭವಿಗಳ
ಸಂಖ್ಯೆ

ವೈಯಕ್ತಿಕ
ಕಾಮಗಾರಿಯಾಗಿದ್ದರೆ,
ಫಲಾನುಭವಿ ಹೆಸರು,
ಚಟುವಟಿಕೆಯಿಂದ
ಪಡೆಯುತ್ತಿರುವ
ಲಾಭ)

ಈ ಯೋಜನೆಯ ಚಟುವಟಿಕೆಗಳಲ್ಲಿ ಜನರು ಪರಿಣಾಮಕಾರಿಯಾಗಿ ತೊಡಗಿಸಿಕೊಳ್ಳಲೆಂದು ಹಾಗೂ ಯೋಜನಾ ಪ್ರದೇಶದ ಸಂಪೂರ್ಣ ಜನಸಂಖ್ಯೆಯನ್ನು ತಲುಪಲು ಜಾಥಾಗಳನ್ನು ಮಾಡುವ ಮುಖಾಂತರ ಎಲ್ಲರಿಗೂ ಯೋಜನೆಯ ಬಗ್ಗೆ ಅರಿವು ಮೂಡಿಸುವ ಉದ್ದೇಶವಾಗಿವನ್ನು ಹೊಂದಿದೆ.

ಯೋಜನೆಯ ಹೆಸರು:	PMKSY WDC 2.0
ವರ್ಷ:	2021-22
ಕಾಮಗಾರಿಯ/ ಚಟುವಟಿಕೆಯ ಹೆಸರು:	ಬೀದಿನಾಟಕ(EPA)
ಕಾಮಗಾರಿ/ಚಟುವಟಿಕೆಯ ಛಾಯಚಿತ್ರ (photo with Lat & Long)	   
ತಾಲ್ಲೂಕು:	ಬಾಡಗಿ
ಜಿಲ್ಲೆ:	ಹಾವೇರಿ

ಕಾಮಗಾರಿ/ ಚಟುವಟಿಕೆಯ ಅಂದಾಜು ಮೂತ್ಯ (ರೂಪಾಯಿಗಳಲ್ಲಿ)	14000/-	
ಕಾಮಗಾರಿ/ ಚಟುವಟಿಕೆಯ ಕುರಿತು ಸಂಕ್ಷಿಪ್ತ ವಿವರ (ಸಮುದಾಯ ಕಾಮಗಾರಿಯಾಗಿದ್ದರೆ ಅಂದಾಜು ನೀರು ಸಂಗ್ರಹಣೆ (Cubic Meter), ರಕ್ಷಣಾತ್ಮಕ ನೀರಾವರಿ ಪ್ರದೇಶ, ಫಲಾನುಭವಿಗಳ ಸಂಖ್ಯೆ ವೈಯಕ್ತಿಕ ಕಾಮಗಾರಿಯಾಗಿದ್ದರೆ, ಫಲಾನುಭವಿ ಹೆಸರು, ಚಟುವಟಿಕೆಯಿಂದ ಪಡೆಯುತ್ತಿರುವ ಲಾಭ)	ಗ್ರಾಮದ ಹೆಸರು	ಸೇವಾನಗರ, ಕಲ್ಲೇದೇವರು & ಬುಡಪನಹಳ್ಳಿ, ಅಳಲಗೇರಿ
	ಗ್ರಾಮಗಳ ಸಂಖ್ಯೆ	04
ಈ ಯೋಜನೆಯಲ್ಲಿ ಗ್ರಾಮ ಸಮುದಾಯಕ್ಕೆ ಯೋಜನೆಯ ಪ್ರಮುಖ ಉದ್ದೇಶಗಳನ್ನು ತಿಳಿಸಿ, ಯೋಜನೆಯ ಅವಧಿಯು ದೃಢೀಕರಿಸಿ ಉತ್ತಮ ಸಂಬಂಧವನ್ನು ಸ್ಥಾಪಿಸಲು ಬೀದಿನಾಟಕಗಳ ಮುಖಾಂತರ ಯೋಜನೆಗೆ ಸಂಬಂಧಿಸಿದ ಪ್ರತಿ ಗ್ರಾಮಗಳಲ್ಲಿ ಕೈಗೊಂಡು ಯೋಜನೆ ಅನುಷ್ಠಾನದ ಮಹತ್ವವನ್ನು ತಿಳಿಸುವ ಉದ್ದೇಶವನ್ನು ಹೊಂದಿದೆ.		

ಯೋಜನೆಯ ಹೆಸರು:	PMKSY WDC 2.0
ವರ್ಷ:	2021-22
ಕಾಮಗಾರಿಯ/ ಚಟುವಟಿಕೆಯ ಹೆಸರು:	ಗ್ರಾಮ ಸಭಾ(EPA)
ಕಾಮಗಾರಿ/ಚಟುವಟಿಕೆಯ ಛಾಯಾಚಿತ್ರ (photo with Lat &Long)	 <p>Latitude: 14.711734 Longitude: 75.570694 Elevation: 589.45±6 m Accuracy: 7.0 m Time: 01-20-2023 15:24 Note: Gram sabha Budapanahalli.</p>

ತಾಲ್ಲೂಕು:	ಬ್ಯಾಡಗಿ		
ಜಿಲ್ಲೆ:	ಹಾವೇರಿ		
ಕಾಮಗಾರಿ/ ಚಟುವಟಿಕೆಯ ಅಂದಾಜು ಮೊತ್ತ (ರೂಪಾಯಿಗಳಲ್ಲಿ)	8000/-		
ಕಾಮಗಾರಿ/ ಚಟುವಟಿಕೆಯ ಕುರಿತು ಸಂಕ್ಷಿಪ್ತ ವಿವರ (ಸಮುದಾಯ ಕಾಮಗಾರಿಯಾಗಿದ್ದರೆ ಅಂದಾಜು ನೀರು ಸಂಗ್ರಹಣೆ (Cubic Meter), ರಕ್ಷಣಾತ್ಮಕ ನೀರಾವರಿ ಪ್ರದೇಶ, ಫಲಾನುಭವಿಗಳ ಸಂಖ್ಯೆ ವೈಯಕ್ತಿಕ ಕಾಮಗಾರಿಯಾಗಿದ್ದರೆ, ಫಲಾನುಭವಿ ಹೆಸರು, ಚಟುವಟಿಕೆಯಿಂದ ಪಡೆಯುತ್ತಿರುವ ಲಾಭ)	ಗ್ರಾಮದ ಹೆಸರು	ಸೇವಾನಗರ, ಕಲ್ಲೇದೇವರು & ಬುಡಪನಹಳ್ಳಿ, ಅಳಲಗೆರಿ	
	ಗ್ರಾಮಗಳ ಸಂಖ್ಯೆ	04	
	ಈ ಯೋಜನೆಯ ಬಗ್ಗೆ ಪ್ರತಿಯೊಬ್ಬರಲ್ಲೂ ಅರಿವು ಮೂಡಿಸುವ ಹಾಗೂ ಯೋಜನೆಯ ಪರಿಕಲ್ಪನೆ, ಉದ್ದೇಶ ಹಾಗೂ ಸಮುದಾಯವನ್ನು ಯೋಜನೆಯಲ್ಲಿ ಹೇಗೆ ತೊಡಗಿಸಿಕೊಳ್ಳಬೇಕೆಂಬುದರ ಬಗ್ಗೆ ಅರಿವು ಮೂಡಿಸುವುದು,		

ಯೋಜನೆಯ ಹೆಸರು:	PMKSY WDC 2.0
ವರ್ಷ:	2021-22
ಕಾಮಗಾರಿಯ/ ಚಟುವಟಿಕೆಯ ಹೆಸರು:	ಗೋಡೆ ಬರಹ(EPA)

ಕಾಮಗಾರಿ/ಚಟುವಟಿಕೆಯ ಛಾಯಾಚಿತ್ರ (photo with Lat & Long)



ತಾಲ್ಲೂಕು:	ಬ್ಯಾಡಗಿ		
ಜಿಲ್ಲೆ:	ಹಾವೇರಿ		
ಕಾಮಗಾರಿ/ಚಟುವಟಿಕೆಯ ಅಂದಾಜು ಮೊತ್ತ (ರೂಪಾಯಿಗಳಲ್ಲಿ)	79900/-		
<p>ಕಾಮಗಾರಿ/ಚಟುವಟಿಕೆಯ ಕುರಿತು ಸಂಕ್ಷಿಪ್ತ ವಿವರ (ಸಮುದಾಯ ಕಾಮಗಾರಿಯಾಗಿದ್ದರೆ ಅಂದಾಜು ನೀರು ಸಂಗ್ರಹಣೆ (Cubic Meter), ರಕ್ಷಣಾತ್ಮಕ ನೀರಾವರಿ ಪ್ರದೇಶ, ಫಲಾನುಭವಿಗಳ ಸಂಖ್ಯೆ</p> <p>ವೈಯಕ್ತಿಕ ಕಾಮಗಾರಿಯಾಗಿದ್ದರೆ, ಫಲಾನುಭವಿ ಹೆಸರು, ಚಟುವಟಿಕೆಯಿಂದ ಪಡೆಯುತ್ತಿರುವ ಲಾಭ)</p>	<p>ಗ್ರಾಮದ ಹೆಸರು</p>	<p>ಸೇವಾನಗರ, ಕಲ್ಲೇದೇವರು & ಬುಡಪನಹಳ್ಳಿ, ಅಳಲಗೇರಿ</p>	
	<p>ಗ್ರಾಮಗಳ ಸಂಖ್ಯೆ</p>	<p>04</p>	
	<p>ಈ ಯೋಜನೆಯ ಕುರಿತು ಯೋಜನಾ ವ್ಯಾಪ್ತಿಯ ಜನರಿಗೆ ಪ್ರತಿಯೊಂದು ಗ್ರಾಮಕ್ಕೆ ಒಂದರಂತೆ ಗೋಡೆ ಬರಹ ಬರೆಸುವುದರ ಮುಖಾಂತರ ತಿಳುವಳಿಕೆ ಮೂಡಿಸಲಾಗಿದೆ.</p>		

ಜಲಾನಯನ ಯೋಜನೆಗಳ ಚಟುವಟಿಕೆ/ಕಾಮಗಾರಿಗಳನ್ನು ಅಂತರ್ಜಾಲದಲ್ಲಿ ಅಳವಡಿಸಲು ಸಂಕ್ಷಿಪ್ತ ಮಾಹಿತಿ


ಯೋಜನೆಯ ಹೆಸರು:	PMKSY WDC2.0
ವರ್ಷ:	2022-23

ಕಾಮಗಾರಿಯ/ ಚಟುವಟಿಕೆಯ ಹೆಸರು:	ತಡೆಆಣೆ -01
ಕಾಮಗಾರಿ/ಚಟುವಟಿಕೆಯ ಛಾಯಾಚಿತ್ರ (photo with Lat & Long)	 <p>Latitude: 14.34728 Longitude: 75.510122 Elevation: 596.0±18 m Accuracy: 3.0 m Time: 18-05-2023 09:29 Note: ಅಂಗರಗಟ್ಟಿ, CD5 Covered by NoteCam</p>
ಸರ್ವೆ ನಂಬರ್:	117/1
ಅಕ್ಷಾಂಶ ಮತ್ತು ರೇಖಾಂಶ:	ಅಕ್ಷಾಂಶ :14.34728 ರೇಖಾಂಶ:75.510122
ಗ್ರಾಮ:	ಅಂಗರಗಟ್ಟಿ
ತಾಲ್ಲೂಕು:	ರಟ್ಟಿಹಳ್ಳಿ
ಜಿಲ್ಲೆ:	ಹಾವೇರಿ
ಕಾಮಗಾರಿ/ ಚಟುವಟಿಕೆಯ ಅಂದಾಜು ಮೊತ್ತ (ರೂಪಾಯಿಗಳಲ್ಲಿ)	20,00,000
ಕಾಮಗಾರಿ/ ಚಟುವಟಿಕೆಯ ಕುರಿತು ಸಂಕ್ಷಿಪ್ತ ವಿವರ (ಸಮುದಾಯ ಕಾಮಗಾರಿಯಾಗಿದ್ದರೆ ಅಂದಾಜು ನೀರು ಸಂಗ್ರಹಣೆ (ಅಣ್ಣುಭಿ ಒಜಣಜಡಿ), ರಕ್ಷಣಾತ್ಮಕ ನೀರಾವರಿ ಪ್ರದೇಶ, ಫಲಾನುಭವಿಗಳ ಸಂಖ್ಯೆ ವೈಯಕ್ತಿಕ ಕಾಮಗಾರಿಯಾಗಿದ್ದರೆ, ಫಲಾನುಭವಿ ಹೆಸರು, ಚಟುವಟಿಕೆಯಿಂದ ಪಡೆಯುತ್ತಿರುವ ಲಾಭ)	ಸಂಜೀವಗೌಡ ಎಸ್ ಕರೇಗೌಡರು ಸರ್ವೆ ನಂಬರ್:117/1 ಫಲಾನುಭವಿ ಸಂ:4 ಕಾಮಗಾರಿ ಕೆಳಗಡೆ ಹಾಗೂ ಪಕ್ಕದ ಜಮೀನುಗಳಲ್ಲಿ ಬೋರ್ ವೆಲ್ ಗಳು ಇದ್ದು ಅಂತರ್ಜಲ ಹೆಚ್ಚಳಕ್ಕೆ ಅನುಕೂಲವಾಗುತ್ತೆ.ಹಾಗೂ ಮಣ್ಣಿನ ಸವಕಳಿ ತಡೆಯದರಿಂದ ಮಣ್ಣಿನ ಫಲವತ್ತತೆ ಕಾಪಾಡಲು ಅನುಕೂಲವಾಗುತ್ತೆ.


ಅನುಬಂಧ

ಜಲಾನಯನ ಯೋಜನೆಗಳ ಚಟುವಟಿಕೆ/ಕಾಮಗಾರಿಗಳನ್ನು ಅಂತರ್ಜಾಲದಲ್ಲಿ
ಅಳವಡಿಸಲು ಸಂಕ್ಷಿಪ್ತ ಮಾಹಿತಿ

ಯೋಜನೆಯ ಹೆಸರು:	PMKSY WDC 2.0
ವರ್ಷ:	2021-22

ಕಾಮಗಾರಿಯ/ ಚಟುವಟಿಕೆಯ ಹೆಸರು:	CHECK DAM	
ಕಾಮಗಾರಿ/ಚಟುವಟಿಕೆಯ ಛಾಯಾಚಿತ್ರ (photo with Lat &Long)		
ಸರ್ವೆ ನಂಬರ್:	93	
ಅಕ್ಷಾಂಶ ಮತ್ತು ರೇಖಾಂಶ:	N: 14.626723	E: 75.585546
ಗ್ರಾಮ:	ಬೆನಕನಕೊಂಡ	
ತಾಲ್ಲೂಕು:	ರಾಣೇಬೆನ್ನೂರು	
ಜಿಲ್ಲೆ:	ಹಾವೇರಿ	
ಕಾಮಗಾರಿ/ ಚಟುವಟಿಕೆಯ ಅಂದಾಜು ಮೊತ್ತ (ರೂಪಾಯಿಗಳಲ್ಲಿ)	499990	
ಕಾಮಗಾರಿ/ ಚಟುವಟಿಕೆಯ ಕುರಿತು ಸಂಕ್ಷಿಪ್ತ ವಿವರ (ಸಮುದಾಯ ಕಾಮಗಾರಿಯಾಗಿದ್ದರೆ ಅಂದಾಜು ನೀರು ಸಂಗ್ರಹಣೆ (Cubic Meter), ರಕ್ಷಣಾತ್ಮಕ ನೀರಾವರಿ ಪ್ರದೇಶ, ಫಲಾನುಭವಿಗಳ ಸಂಖ್ಯೆ ವೈಯಕ್ತಿಕ ಕಾಮಗಾರಿಯಾಗಿದ್ದರೆ, ಫಲಾನುಭವಿ ಹೆಸರು, ಚಟುವಟಿಕೆಯಿಂದ ಪಡೆಯುತ್ತಿರುವ ಲಾಭ)	ನೀರು ಸಂಗ್ರಹಣೆ (Cubic Meter),	380 Cubic Meter
	ಫಲಾನುಭವಿ ಹೆಸರು	ಸಮುದಾಯ ಕಾಮಗಾರಿ ಪೋಲಿಸಗೌಡ್ರ ಬಸನಗೌಡ ಮತ್ತು ಇತರರು
	ಫಲಾನುಭವಿಗಳ ಸಂಖ್ಯೆ	04
	ಈ ಕಾಮಗಾರಿಯಿಂದ 380 Cubic Meter ನೀರು ಸಂಗ್ರಹಣೆಯಾಗುತ್ತಿದ್ದು, ರೈತರ ಜಮೀನಿಗೆ ನೀರು ಹಾಯಿಸಿಕೊಳ್ಳಲು ಅನುಕೂಲವಾಗುತ್ತಿದ್ದು ಇದರಿಂದ 16 ಎಕರೆ ಪ್ರದೇಶದಲ್ಲಿ ನೀರಾವರಿಯಾಗುತ್ತಿದೆ. ಮುಂದುವರೆದು ಒಂದೇ ಬೆಳೆಯನ್ನು ಬೆಳೆಯುವ ಜಾಗದಲ್ಲಿ ರೈತರು ಎರಡು ಬೆಳೆಯನ್ನು ಬೆಳೆದು ಆದಾಯವನ್ನು ಹೆಚ್ಚಿಸಿಕೊಂಡಿರುವುದನ್ನು ಗಮನಿಸಲಾಗಿದೆ.	

ಜಲಾನಯನ ಯೋಜನೆಗಳ ಚಟುವಟಿಕೆ/ಕಾಮಗಾರಿಗಳನ್ನು ಅಂತರ್ಜಾಲದಲ್ಲಿ
ಅಳವಡಿಸಲು ಸಂಕ್ಷಿಪ್ತ ಮಾಹಿತಿ

ಯೋಜನೆಯ ಹೆಸರು:	PMKSY WDC 2.0	
ವರ್ಷ:	2021-22	
ಕಾಮಗಾರಿಯ/ ಚಟುವಟಿಕೆಯ ಹೆಸರು:	CHECK DAM	
ಕಾಮಗಾರಿ/ಚಟುವಟಿಕೆಯ ಛಾಯಾಚಿತ್ರ (photo with Lat &Long)	 <p>Latitude: 14.626652 Longitude: 75.58533 Elevation: 4200±163 m Accuracy: 0.25 m Azimuth: 334° (NW) Pitch: 30.9° (6.2°) Time: 18/04/2023 11:43 Notes: Hullyhalli CD 2</p>	
ಸರ್ವೆ ನಂಬರ್:	40	
ಅಕ್ಷಾಂಶ ಮತ್ತು ರೇಖಾಂಶ:	N: 14.626652	E: 75.58533
ಗ್ರಾಮ:	ಹೂಲಿಹಳ್ಳಿ	
ತಾಲ್ಲೂಕು:	ರಾಣೇಬೆನ್ನೂರು	
ಜಿಲ್ಲೆ:	ಹಾವೇರಿ	
ಕಾಮಗಾರಿ/ ಚಟುವಟಿಕೆಯ ಅಂದಾಜು ಮೊತ್ತ (ರೂಪಾಯಿಗಳಲ್ಲಿ)	499967	
ಕಾಮಗಾರಿ/ ಚಟುವಟಿಕೆಯ ಕುರಿತು ಸಂಕ್ಷಿಪ್ತ ವಿವರ (ಸಮುದಾಯ ಕಾಮಗಾರಿಯಾಗಿದ್ದರೆ ಅಂದಾಜು ನೀರು ಸಂಗ್ರಹಣೆ (Cubic Meter), ರಕ್ಷಣಾತ್ಮಕ ನೀರಾವರಿ ಪ್ರದೇಶ, ಫಲಾನುಭವಿಗಳ ಸಂಖ್ಯೆ ವೈಯಕ್ತಿಕ ಕಾಮಗಾರಿಯಾಗಿದ್ದರೆ, ಫಲಾನುಭವಿ ಹೆಸರು, ಚಟುವಟಿಕೆಯಿಂದ ಪಡೆಯುತ್ತಿರುವ ಲಾಭ)	ನೀರು ಸಂಗ್ರಹಣೆ (Cubic Meter),	400 Cubic Meter
	ಫಲಾನುಭವಿ ಹೆಸರು	ಸಮುದಾಯ ಕಾಮಗಾರಿ ಮಂಜನಗೌಡ ಮಾಳಗಿ ಮತ್ತು ಇತರರು
	ಫಲಾನುಭವಿಗಳ ಸಂಖ್ಯೆ	04
	ಈ ಕಾಮಗಾರಿಯಿಂದ 400 Cubic Meter ನೀರು ಸಂಗ್ರಹಣೆಯಾಗುತ್ತಿದ್ದು, ರೈತರ ಜಮೀನಿಗೆ ನೀರು ಹಾಯಿಸಿಕೊಳ್ಳಲು ಅನುಕೂಲವಾಗುತ್ತಿದ್ದು, ಇದರಿಂದ 15 ಎಕರೆ ಪ್ರದೇಶದಲ್ಲಿ ನೀರಾವರಿಯಾಗುತ್ತಿದೆ. ಮುಂದುವರೆದು ಒಂದೇ ಬೆಳೆಯನ್ನು ಬೆಳೆಯುವ ಜಾಗದಲ್ಲಿ ರೈತರು ಎರಡು ಬೆಳೆಯನ್ನು ಬೆಳೆದು ಆದಾಯವನ್ನು ಹೆಚ್ಚಿಸಿಕೊಂಡಿರುವುದನ್ನು ಗಮನಿಸಲಾಗಿದೆ.	