


ಅನುಬಂಧ
ಜಲಾನಯನ ಯೋಜನೆಗಳ ಚಟುವಟಿಕೆ/ ಕಾಮಗಾರಿಗಳನ್ನು ಅಂತರ್ಜಾಲದಲ್ಲಿ
ಅಳವಡಿಸಲು ಸಂಕ್ಷಿಪ್ತ ಮಾಹಿತಿ

ಯೋಜನೆಯ ಹೆಸರು:	RIDF	
ವರ್ಷ:	2022-23	
ಕಾಮಗಾರಿಯ/ ಚಟುವಟಿಕೆಯ ಹೆಸರು:	CD-01	
ಕಾಮಗಾರಿ/ಚಟುವಟಿಕೆಯ ಛಾಯಾಚಿತ್ರ(photo with Lat &Long)		
ಸರ್ವೆ ನಂಬರ್:	14,14,,15,13	
ಅಕ್ಷಾಂಶ ಮತ್ತು ರೇಖಾಂಶ:	N:14.438251 E: 75.444302	
ಗ್ರಾಮ:	ಇಂಗಳಗೊಂದಿ	
ತಾಲ್ಲೂಕು:	ಹಿರೇಕೆರೂರು	
ಜಿಲ್ಲೆ:	ಹಾವೇರಿ	
ಕಾಮಗಾರಿ/ ಚಟುವಟಿಕೆಯ ಅಂದಾಜುಮೊತ್ತ (ರೂಪಾಯಿಗಳಲ್ಲಿ)	497333	
ಕಾಮಗಾರಿ/ ಚಟುವಟಿಕೆಯ ಕುರಿತುಸಂಕ್ಷಿಪ್ತ ವಿವರ (ಸಮುದಾಯ ಕಾಮಗಾರಿಯಾಗಿದ್ದರೆ ಅಂದಾಜು ನೀರು ಸಂಗ್ರಹಣೆ (Cubic Meter), ರಕ್ಷಣಾತ್ಮಕ ನೀರಾವರಿ ಪ್ರದೇಶ, ಫಲಾನುಭವಿಗಳ ಸಂಖ್ಯೆ, ವೈಯಕ್ತಿಕ ಕಾಮಗಾರಿಯಾಗಿದ್ದರೆ, ಫಲಾನುಭವಿ ಹೆಸರು, ಚಟುವಟಿಕೆಯಿಂದ ಪಡೆಯುತ್ತಿರುವ ಲಾಭ)	ನೀರುಸಂಗ್ರಹಣೆ(Cubic Meter),	750 Cubic Meter
	ಫಲಾನುಭವಿಹೆಸರು	ಶಿವಪ್ಪ ಚನ್ನಬಸಪ್ಪ ತಂಬಾಕದ ಮತ್ತು ಇತರೆ 3 ಜನ
	ಫಲಾನುಭವಿಗಳಸಂಖ್ಯೆ	4
	ಈ ಕಾಮಗಾರಿಯಿಂದ 750 Cubic Meter ನೀರು ಸಂಗ್ರಹಣೆಯಾಗುತ್ತಿದ್ದು, ರೈತರ ಜಮೀನಿಗೆ ನೀರು ಹಾಯಿಸಿಕೊಳ್ಳಲು ಅನುಕೂಲವಾಗುತ್ತಿದ್ದು, ಇದರಿಂದ 2.50 ಹೆಕ್ಟಾರ್ ಪ್ರದೇಶದಲ್ಲಿ ನೀರಾವರಿ ಮುಂದುವರೆದು ಒಂದೇ ಬೆಳೆಯನ್ನು ಬೆಳೆಯುವ ಜಾಗದಲ್ಲಿ ರೈತರು ಎರಡು ಬೆಳೆಯನ್ನು ಬೆಳೆದು ಆದಾಯವನ್ನು ಹೆಚ್ಚಿಸಿಕೊಂಡಿರುವುದನ್ನು ಗಮನಿಸಬಹುದು	

ಅನುಬಂಧ
ಜಲಾನಯನ ಯೋಜನೆಗಳ ಚಟುವಟಿಕೆ/ ಕಾಮಗಾರಿಗಳನ್ನು ಅಂತರ್ಜಾಲದಲ್ಲಿ
ಅಳವಡಿಸಲು ಸಂಕ್ಷಿಪ್ತ ಮಾಹಿತಿ

ಯೋಜನೆಯ ಹೆಸರು:	RIDF	
ವರ್ಷ:	2022-23	
ಕಾಮಗಾರಿಯ/ ಚಟುವಟಿಕೆಯ ಹೆಸರು:	CD-02	
ಕಾಮಗಾರಿ/ಚಟುವಟಿಕೆಯ ಛಾಯಾಚಿತ್ರ(photo with Lat & Long)		
ಸರ್ವೆ ನಂಬರ್:	16,16,16,14	
ಅಕ್ಷಾಂಶ ಮತ್ತು ರೇಖಾಂಶ:	N: 14.435444 E: 14.435444	
ಗ್ರಾಮ:	ಇಂಗಳಗೊಂದಿ	
ತಾಲ್ಲೂಕು:	ಹಿರೇಕೆರೂರು	
ಜಿಲ್ಲೆ:	ಹಾವೇರಿ	
ಕಾಮಗಾರಿ/ ಚಟುವಟಿಕೆಯ ಅಂದಾಜುಮೊತ್ತ (ರೂಪಾಯಿಗಳಲ್ಲಿ)	4,97,722	
ಕಾಮಗಾರಿ/ ಚಟುವಟಿಕೆಯ ಕುರಿತು ಸಂಕ್ಷಿಪ್ತ ವಿವರ (ಸಮುದಾಯ ಕಾಮಗಾರಿಯಾಗಿದ್ದರೆ ಅಂದಾಜು ನೀರು ಸಂಗ್ರಹಣೆ (Cubic Meter), ರಕ್ಷಣಾತ್ಮಕ ನೀರಾವರಿ ಪ್ರದೇಶ, ಫಲಾನುಭವಿಗಳ ಸಂಖ್ಯೆ, ವೈಯಕ್ತಿಕ ಕಾಮಗಾರಿಯಾಗಿದ್ದರೆ, ಫಲಾನುಭವಿ ಹೆಸರು, ಚಟುವಟಿಕೆಯಿಂದ ಪಡೆಯುತ್ತಿರುವ ಲಾಭ)	ನೀರು ಸಂಗ್ರಹಣೆ (Cubic Meter),	866 Cubic Meter
	ಫಲಾನುಭವಿ ಹೆಸರು	ಹೊನ್ನಮ್ಮ ಬಸಪ್ಪ ಯತ್ತಿನಹಳ್ಳಿ ಮತ್ತು ಇತರೆ 3 ಜನ
	ಫಲಾನುಭವಿಗಳ ಸಂಖ್ಯೆ	4
	<p>ಈ ಕಾಮಗಾರಿಯಿಂದ 866 cubic Meter ನೀರು ಸಂಗ್ರಹಣೆಯಾಗುತ್ತಿದ್ದು, ರೈತರ ಜಮೀನಿಗೆ ನೀರು ಹಾಯಿಸಿಕೊಳ್ಳಲು ಅನುಕೂಲವಾಗುತ್ತಿದ್ದು ಇದರಿಂದ 2.99 ಹೆಕ್ಟರ್ ಪ್ರದೇಶದಲ್ಲಿ ನೀರಾವರಿಯಾಗುತ್ತಿದೆ. ಮುಂದುವರೆದು ಒಂದೇ ಬೆಳೆಯನ್ನು ಬೆಳೆಯುವ ಜಾಗದಲ್ಲಿ ರೈತರು ಎರಡು ಬೆಳೆಯನ್ನು ಬೆಳೆದು ಆದಾಯವನ್ನು ಹೆಚ್ಚಿಸಿಕೊಂಡಿರುವುದನ್ನು ಗಮನಿಸಬಹುದು</p>	

ಅನುಬಂಧ
ಜಲಾನಯನ ಯೋಜನೆಗಳ ಚಟುವಟಿಕೆ/ ಕಾಮಗಾರಿಗಳನ್ನು ಅಂತರ್ಜಾಲದಲ್ಲಿ
ಅಳವಡಿಸಲು ಸಂಕ್ಷಿಪ್ತ ಮಾಹಿತಿ

ಯೋಜನೆಯ ಹೆಸರು:	RIDF	
ವರ್ಷ:	2022-23	
ಕಾಮಗಾರಿಯ/ ಚಟುವಟಿಕೆಯ ಹೆಸರು:	CD-03	
ಕಾಮಗಾರಿ/ಚಟುವಟಿಕೆಯ ಛಾಯಾಚಿತ್ರ(photo with Lat & Long)		
ಸರ್ವೆ ನಂಬರ್:	17,17,17,17	
ಅಕ್ಷಾಂಶ ಮತ್ತು ರೇಖಾಂಶ:	N: 14.437975 E: 75.446452	
ಗ್ರಾಮ:	ಇಂಗಳಗೊಂದಿ	
ತಾಲ್ಲೂಕು:	ಹಿರೇಕೆರೂರು	
ಜಿಲ್ಲೆ:	ಹಾವೇರಿ	
ಕಾಮಗಾರಿ/ ಚಟುವಟಿಕೆಯ ಅಂದಾಜುಮೊತ್ತ (ರೂಪಾಯಿಗಳಲ್ಲಿ)	4,97,608	
ಕಾಮಗಾರಿ/ ಚಟುವಟಿಕೆಯ ಕುರಿತು ಸಂಕ್ಷಿಪ್ತ ವಿವರ (ಸಮುದಾಯ ಕಾಮಗಾರಿಯಾಗಿದ್ದರೆ ಅಂದಾಜು ನೀರು ಸಂಗ್ರಹಣೆ (Cubic Meter), ರಕ್ಷಣಾತ್ಮಕ ನೀರಾವರಿ ಪ್ರದೇಶ, ಫಲಾನುಭವಿಗಳ ಸಂಖ್ಯೆ ವೈಯಕ್ತಿಕ ಕಾಮಗಾರಿಯಾಗಿದ್ದರೆ, ಫಲಾನುಭವಿ ಹೆಸರು, ಚಟುವಟಿಕೆಯಿಂದ ಪಡೆಯುತ್ತಿರುವ ಲಾಭ)	ನೀರು ಸಂಗ್ರಹಣೆ (Cubic Meter),	878 Cubic Meter
	ಫಲಾನುಭವಿ ಹೆಸರು	ದುಂಡಿಗೌಡ ನಿಂಗನಗೌಡ ಪೋಲಿಸಗವಡ ಮತ್ತು ಇತರೆ 3 ಜನ
	ಫಲಾನುಭವಿಗಳ ಸಂಖ್ಯೆ	4
	<p>ಈ ಕಾಮಗಾರಿಯಿಂದ 878 cubic Meter ನೀರು ಸಂಗ್ರಹಣೆಯಾಗುತ್ತಿದ್ದು, ರೈತರ ಜಮೀನಿಗೆ ನೀರು ಹಾಯಿಸಿಕೊಳ್ಳಲು ಅನುಕೂಲವಾಗುತ್ತಿದ್ದು ಇದರಿಂದ 3.00 ಹೆಕ್ಟರ್ ಪ್ರದೇಶದಲ್ಲಿ ನೀರಾವರಿಯಾಗುತ್ತಿದೆ. ಮುಂದುವರೆದು ಒಂದೇ ಬೆಳೆಯನ್ನು ಬೆಳೆಯುವ ಜಾಗದಲ್ಲಿ ರೈತರು ಎರಡು ಬೆಳೆಯನ್ನು ಬೆಳೆದು ಆದಾಯವನ್ನು ಹೆಚ್ಚಿಸಿಕೊಂಡಿರುವುದನ್ನು ಗಮನಿಸಬಹುದು</p>	

ಅನುಬಂಧ
ಜಲಾನಯನ ಯೋಜನೆಗಳ ಚಟುವಟಿಕೆ/ ಕಾಮಗಾರಿಗಳನ್ನು ಅಂತರ್ಜಾಲದಲ್ಲಿ
ಅಳವಡಿಸಲು ಸಂಕ್ಷಿಪ್ತ ಮಾಹಿತಿ

ಯೋಜನೆಯ ಹೆಸರು:	RIDF	
ವರ್ಷ:	2022-23	
ಕಾಮಗಾರಿಯ/ ಚಟುವಟಿಕೆಯ ಹೆಸರು:	CD-04	
ಕಾಮಗಾರಿ/ಚಟುವಟಿಕೆಯ ಛಾಯಾಚಿತ್ರ(photo with Lat &Long)		
ಸರ್ವೆ ನಂಬರ್:	17,17,,18,19	
ಅಕ್ಷಾಂಶ ಮತ್ತು ರೇಖಾಂಶ:	N: 14.436685 E: 75.446777	
ಗ್ರಾಮ:	ಇಂಗಳಗೊಂದಿ	
ತಾಲ್ಲೂಕು:	ಹಿರೇಕೆರೂರು	
ಜಿಲ್ಲೆ:	ಹಾವೇರಿ	
ಕಾಮಗಾರಿ/ ಚಟುವಟಿಕೆಯ ಅಂದಾಜುಮೊತ್ತ (ರೂಪಾಯಿಗಳಲ್ಲಿ)	9,68,943	
ಕಾಮಗಾರಿ/ ಚಟುವಟಿಕೆಯ ಕುರಿತುಸಂಕ್ಷಿಪ್ತ ವಿವರ (ಸಮುದಾಯ ಕಾಮಗಾರಿಯಾಗಿದ್ದರೆ ಅಂದಾಜು ನೀರು ಸಂಗ್ರಹಣೆ (Cubic Meter), ರಕ್ಷಣಾತ್ಮಕ ನೀರಾವರಿ ಪ್ರದೇಶ, ಫಲಾನುಭವಿಗಳ ಸಂಖ್ಯೆ ವೈಯಕ್ತಿಕ ಕಾಮಗಾರಿಯಾಗಿದ್ದರೆ, ಫಲಾನುಭವಿ ಹೆಸರು, ಚಟುವಟಿಕೆಯಿಂದ ಪಡೆಯುತ್ತಿರುವ ಲಾಭ)	ನೀರುಸಂಗ್ರಹಣೆ(Cubic Meter),	899 Cubic Meter
	ಫಲಾನುಭವಿಹೆಸರು	ಪುಬುಗೌಡ ರಾಮನಗೌಡ ಪೊಲಿಸಗೌಡ ಮತ್ತು 3 ಜನ
	ಫಲಾನುಭವಿಗಳಸಂಖ್ಯೆ	4
	ಈ ಕಾಮಗಾರಿಯಿಂದ 899 cubic Meter ನೀರು ಸಂಗ್ರಹಣೆಯಾಗುತ್ತಿದ್ದು, ರೈತರ ಜಮೀನಿಗೆ ನೀರು ಹಾಯಿಸಿಕೊಳ್ಳಲು ಅನುಕೂಲವಾಗುತ್ತಿದ್ದು ಇದರಿಂದ 2.75 ಹೆಕ್ಟರ್ ಪ್ರದೇಶದಲ್ಲಿ ನೀರಾವರಿಯಾಗುತ್ತಿದೆ. ಮುಂದುವರೆದು ಒಂದೇ ಬೆಳೆಯನ್ನು ಬೆಳೆಯುವ ಜಾಗದಲ್ಲಿ ರೈತರು ಎರಡು ಬೆಳೆಯನ್ನು ಬೆಳೆದು ಆದಾಯವನ್ನು ಹೆಚ್ಚಿಸಿಕೊಂಡಿರುವುದನ್ನು ಗಮನಿಸಬಹುದು	

ಅನುಬಂಧ

**ಜಲಾನಯನ ಯೋಜನೆಗಳ ಚಟುವಟಿಕೆ/ ಕಾಮಗಾರಿಗಳನ್ನು ಅಂತರ್ಜಾಲದಲ್ಲಿ
ಅಳವಡಿಸಲು ಸಂಕ್ಷಿಪ್ತ ಮಾಹಿತಿ**


ಯೋಜನೆಯ ಹೆಸರು:	RIDF	
ವರ್ಷ:	2022-23	
ಕಾಮಗಾರಿಯ/ ಚಟುವಟಿಕೆಯ ಹೆಸರು:	CD-05	
ಕಾಮಗಾರಿ/ಚಟುವಟಿಕೆಯ ಛಾಯಾಚಿತ್ರ(photo with Lat & Long)		
ಸರ್ವೆ ನಂಬರ್:	17,17,16,17	
ಅಕ್ಷಾಂಶ ಮತ್ತು ರೇಖಾಂಶ:	N: 14.43557 E:75.447904	
ಗ್ರಾಮ:	ಇಂಗಳಗೊಂದಿ	
ತಾಲ್ಲೂಕು:	ಹಿರೇಕೆರೂರು	
ಜಿಲ್ಲೆ:	ಹಾವೇರಿ	
ಕಾಮಗಾರಿ/ ಚಟುವಟಿಕೆಯ ಅಂದಾಜುಮೊತ್ತ (ರೂಪಾಯಿಗಳಲ್ಲಿ)	4,97,574	
ಕಾಮಗಾರಿ/ ಚಟುವಟಿಕೆಯ ಕುರಿತು ಸಂಕ್ಷಿಪ್ತ ವಿವರ (ಸಮುದಾಯ ಕಾಮಗಾರಿಯಾಗಿದ್ದರೆ ಅಂದಾಜು ನೀರು ಸಂಗ್ರಹಣೆ (Cubic Meter), ರಕ್ಷಣಾತ್ಮಕ ನೀರಾವರಿ ಪ್ರದೇಶ, ಫಲಾನುಭವಿಗಳ ಸಂಖ್ಯೆ, ವೈಯಕ್ತಿಕ ಕಾಮಗಾರಿಯಾಗಿದ್ದರೆ, ಫಲಾನುಭವಿ ಹೆಸರು, ಚಟುವಟಿಕೆಯಿಂದ ಪಡೆಯುತ್ತಿರುವ ಲಾಭ)	ನೀರು ಸಂಗ್ರಹಣೆ (Cubic Meter),	850 Cubic Meter
	ಫಲಾನುಭವಿ ಹೆಸರು	ದಯಾನಂದ ಪೋಲಿಸಗೌಡ ಮತ್ತು ಇರತೆ 3 ಜನ
	ಫಲಾನುಭವಿಗಳ ಸಂಖ್ಯೆ	4
	<p>ಈ ಕಾಮಗಾರಿಯಿಂದ 850 cubic Meter ನೀರು ಸಂಗ್ರಹಣೆಯಾಗುತ್ತಿದ್ದು, ರೈತರ ಜಮೀನಿಗೆ ನೀರು ಹಾಯಿಸಿಕೊಳ್ಳಲು ಅನುಕೂಲವಾಗುತ್ತಿದ್ದು, ಇದರಿಂದ 3.10 ಹೆಕ್ಟಾರ್ ಪ್ರದೇಶದಲ್ಲಿ ನೀರಾವರಿಯಾಗುತ್ತಿದೆ. ಮುಂದುವರೆದು ಒಂದೇ ಬೆಳೆಯನ್ನು ಬೆಳೆಯುವ ಜಾಗದಲ್ಲಿ ರೈತರು ಎರಡು ಬೆಳೆಯನ್ನು ಬೆಳೆದು ಆದಾಯವನ್ನು ಹೆಚ್ಚಿಸಿಕೊಂಡಿರುವುದನ್ನು ಗಮನಿಸಬಹುದು</p>	

ಅನುಬಂಧ
ಜಲಾನಯನ ಯೋಜನೆಗಳ ಚಟುವಟಿಕೆ/ ಕಾಮಗಾರಿಗಳನ್ನು ಅಂತರ್ಜಾಲದಲ್ಲಿ
ಅಳವಡಿಸಲು ಸಂಕ್ಷಿಪ್ತ ಮಾಹಿತಿ


ಯೋಜನೆಯ ಹೆಸರು:	RIDF	
ವರ್ಷ:	2022-23	
ಕಾಮಗಾರಿಯ/ ಚಟುವಟಿಕೆಯ ಹೆಸರು:	CD-06	
ಕಾಮಗಾರಿ/ಚಟುವಟಿಕೆಯ ಛಾಯಾಚಿತ್ರ(photo with Lat &Long)		
ಸರ್ವೆ ನಂಬರ್:	18,17,18,19	
ಅಕ್ಷಾಂಶ ಮತ್ತು ರೇಖಾಂಶ:	N:14.43557 E: 75.447904	
ಗ್ರಾಮ:	ಇಂಗಳಗೊಂದಿ	
ತಾಲ್ಲೂಕು:	ಹಿರೇಕೆರೂರು	
ಜಿಲ್ಲೆ:	ಹಾವೇರಿ	
ಕಾಮಗಾರಿ/ ಚಟುವಟಿಕೆಯ ಅಂದಾಜುಮೊತ್ತ (ರೂಪಾಯಿಗಳಲ್ಲಿ)	4,97,574	
ಕಾಮಗಾರಿ/ ಚಟುವಟಿಕೆಯ ಕುರಿತುಸಂಕ್ಷಿಪ್ತ ವಿವರ (ಸಮುದಾಯ ಕಾಮಗಾರಿಯಾಗಿದ್ದರೆ ಅಂದಾಜು ನೀರು ಸಂಗ್ರಹಣೆ (Cubic Meter), ರಕ್ಷಣಾತ್ಮಕ ನೀರಾವರಿ ಪ್ರದೇಶ, ಫಲಾನುಭವಿಗಳ ಸಂಖ್ಯೆ ವೈಯಕ್ತಿಕ ಕಾಮಗಾರಿಯಾಗಿದ್ದರೆ, ಫಲಾನುಭವಿ ಹೆಸರು, ಚಟುವಟಿಕೆಯಿಂದ ಪಡೆಯುತ್ತಿರುವ ಲಾಭ)	ನೀರುಸಂಗ್ರಹಣೆ(Cubic Meter),	866 Cubic Meter
	ಫಲಾನುಭವಿಹೆಸರು	ದಯಾನಂದ ಪ್ರಭುಗೌಡ ಪೋಲಿಸಗೌಡ ಮತ್ತು ಇತರೆ 3 ಜನ
	ಫಲಾನುಭವಿಗಳಸಂಖ್ಯೆ	5
	ಈ ಕಾಮಗಾರಿಯಿಂದ 866 cubic Meter ನೀರು ಸಂಗ್ರಹಣೆಯಾಗುತ್ತಿದ್ದು, ತರ ಜಮೀನಿಗೆ ನೀರು ಹಾಯಿಸಿಕೊಳ್ಳಲು ಅನುಕೂಲವಾಗುತ್ತಿದ್ದು ಇದರಿಂದ 2.99 ಹೆಕ್ಟರ ಪ್ರದೇಶದಲ್ಲಿ ನೀರಾವರಿಯಾಗುತ್ತಿದೆ. ಮುಂದುವರೆದು ಒಂದೇ ಬೆಳೆಯನ್ನು ಬೆಳೆಯುವ ಜಾಗದಲ್ಲಿ ರತರು ಎರಡು ಬೆಳೆಯನ್ನು ಬೆಳೆದು ಆದಾಯವನ್ನು ಹೆಚ್ಚಿಸಿಕೊಂಡಿರುವುದನ್ನು ಗಮನಿಸಬಹುದು	

ಅನುಬಂಧ


**ಜಲಾನಯನ ಯೋಜನೆಗಳ ಚಟುವಟಿಕೆ/ ಕಾಮಗಾರಿಗಳನ್ನು ಅಂತರ್ಜಾಲದಲ್ಲಿ
ಅಳವಡಿಸಲು ಸಂಕ್ಷಿಪ್ತ ಮಾಹಿತಿ**

ಯೋಜನೆಯ ಹೆಸರು:	RIDF	
ವರ್ಷ:	2022-23	
ಕಾಮಗಾರಿಯ/ ಚಟುವಟಿಕೆಯ ಹೆಸರು:	CD-07	
ಕಾಮಗಾರಿ/ಚಟುವಟಿಕೆಯ ಛಾಯಾಚಿತ್ರ(photo with Lat &Long)		
ಸರ್ವೆ ನಂಬರ್:	18,18,19,19	
ಅಕ್ಷಾಂಶ ಮತ್ತು ರೇಖಾಂಶ:	N: 14.433802 E: 75.449601	
ಗ್ರಾಮ:	ಇಂಗಳಗೊಂದಿ	
ತಾಲ್ಲೂಕು:	ಹಿರೇಕೆರೂರು	
ಜಿಲ್ಲೆ:	ಹಾವೇರಿ	
ಕಾಮಗಾರಿ/ ಚಟುವಟಿಕೆಯ ಅಂದಾಜುಮೊತ್ತ (ರೂಪಾಯಿಗಳಲ್ಲಿ)	4,97,452	
ಕಾಮಗಾರಿ/ ಚಟುವಟಿಕೆಯ ಕುರಿತು ಸಂಕ್ಷಿಪ್ತ ವಿವರ (ಸಮುದಾಯ ಕಾಮಗಾರಿಯಾಗಿದ್ದರೆ ಅಂದಾಜು ನೀರು ಸಂಗ್ರಹಣೆ (Cubic Meter), ರಕ್ಷಣಾತ್ಮಕ ನೀರಾವರಿ ಪ್ರದೇಶ, ಫಲಾನುಭವಿಗಳ ಸಂಖ್ಯೆ, ವೈಯಕ್ತಿಕ ಕಾಮಗಾರಿಯಾಗಿದ್ದರೆ, ಫಲಾನುಭವಿ ಹೆಸರು, ಚಟುವಟಿಕೆಯಿಂದ ಪಡೆಯುತ್ತಿರುವ ಲಾಭ)	ನೀರು ಸಂಗ್ರಹಣೆ (Cubic Meter),	866 Cubic Meter
	ಫಲಾನುಭವಿ ಹೆಸರು	ಕರೆಗೌಡ ಪೊಲಿಸಗವಡ ಮತ್ತು ಇತರೆ 3 ಜನ
	ಫಲಾನುಭವಿಗಳ ಸಂಖ್ಯೆ	4
	ಈ ಕಾಮಗಾರಿಯಿಂದ 866 cubic Meter ನೀರು ಸಂಗ್ರಹಣೆಯಾಗುತ್ತಿದ್ದು, ತರ ಜಮೀನಿಗೆ ನೀರು ಹಾಯಿಸಿಕೊಳ್ಳಲು ಅನುಕೂಲವಾಗುತ್ತಿದ್ದು ಇದರಿಂದ 2.75 ಹೆಕ್ಟೇರ ಪ್ರದೇಶದಲ್ಲಿ ನೀರಾವರಿಯಾಗುತ್ತಿದೆ. ಮುಂದುವರೆದು ಒಂದೇ ಬೆಳೆಯನ್ನು ಬೆಳೆಯುವ ಜಾಗದಲ್ಲಿ ರತರು ಎರಡು ಬೆಳೆಯನ್ನು ಬೆಳೆದು ಆದಾಯವನ್ನು ಹೆಚ್ಚಿಸಿಕೊಂಡಿರುವುದನ್ನು ಗಮನಿಸಬಹುದು	

ಅನುಬಂಧ
ಜಲಾನಯನ ಯೋಜನೆಗಳ ಚಟುವಟಿಕೆ/ ಕಾಮಗಾರಿಗಳನ್ನು ಅಂತರ್ಜಾಲದಲ್ಲಿ
ಅಳವಡಿಸಲು ಸಂಕ್ಷಿಪ್ತ ಮಾಹಿತಿ

ಯೋಜನೆಯ ಹೆಸರು:	RIDF	
ವರ್ಷ:	2022-23	
ಕಾಮಗಾರಿಯ/ ಚಟುವಟಿಕೆಯ ಹೆಸರು:	CD-01	
ಕಾಮಗಾರಿ/ಚಟುವಟಿಕೆಯ ಛಾಯಾಚಿತ್ರ(photo with Lat &Long)		
ಸರ್ವೆ ನಂಬರ್:	74,74,74,80,80	
ಅಕ್ಷಾಂಶ ಮತ್ತು ರೇಖಾಂಶ:	N: 14.458414E: 75.357153	
ಗ್ರಾಮ:	ಹೊಲಬಿಕೊಂಡ	
ತಾಲ್ಲೂಕು:	ಹಿರೇಕೆರೂರು	
ಜಿಲ್ಲೆ:	ಹಾವೇರಿ	
ಕಾಮಗಾರಿ/ ಚಟುವಟಿಕೆಯ ಅಂದಾಜುಮೊತ್ತ (ರೂಪಾಯಿಗಳಲ್ಲಿ)	4,97,502	
ಕಾಮಗಾರಿ/ ಚಟುವಟಿಕೆಯ ಕುರಿತು ಸಂಕ್ಷಿಪ್ತ ವಿವರ (ಸಮುದಾಯ ಕಾಮಗಾರಿಯಾಗಿದ್ದರೆ ಅಂದಾಜು ನೀರು ಸಂಗ್ರಹಣೆ (Cubic Meter), ರಕ್ಷಣಾತ್ಮಕ ನೀರಾವರಿ ಪ್ರದೇಶ, ಫಲಾನುಭವಿಗಳ ಸಂಖ್ಯೆ, ವೈಯಕ್ತಿಕ ಕಾಮಗಾರಿಯಾಗಿದ್ದರೆ, ಫಲಾನುಭವಿ ಹೆಸರು, ಚಟುವಟಿಕೆಯಿಂದ ಪಡೆಯುತ್ತಿರುವ ಲಾಭ)	ನೀರು ಸಂಗ್ರಹಣೆ (Cubic Meter),	844 Cubic Meter
	ಫಲಾನುಭವಿ ಹೆಸರು	ಶೇಖಪ್ಪ ಕೆಂಚಪ್ಪ ಮುಡಬಾಗಿಲು ಮತ್ತು ಇತರ 3 ಜನ
	ಫಲಾನುಭವಿಗಳ ಸಂಖ್ಯೆ	4
	ಈ ಕಾಮಗಾರಿಯಿಂದ 844 cubic Meter ನೀರು ಸಂಗ್ರಹಣೆಯಾಗುತ್ತಿದ್ದು, ತರ ಜಮೀನಿಗೆ ನೀರು ಹಾಯಿಸಿಕೊಳ್ಳಲು ಅನುಕೂಲವಾಗುತ್ತಿದ್ದು ಇದರಿಂದ 3.10 ಹೆಕ್ಟರ ಪ್ರದೇಶದಲ್ಲಿ ನೀರಾವರಿಯಾಗುತ್ತಿದೆ. ಮುಂದುವರೆದು ಒಂದೇ ಬೆಳೆಯನ್ನು ಬೆಳೆಯುವ ಜಾಗದಲ್ಲಿ ರತರು ಎರಡು ಬೆಳೆಯನ್ನು ಬೆಳೆದು ಆದಾಯವನ್ನು ಹೆಚ್ಚಿಸಿಕೊಂಡಿರುವುದನ್ನು ಗಮನಿಸಬಹುದು	


ಅನುಬಂಧ
ಜಲಾನಯನ ಯೋಜನೆಗಳ ಚಟುವಟಿಕೆ/ ಕಾಮಗಾರಿಗಳನ್ನು ಅಂತರ್ಜಾಲದಲ್ಲಿ
ಅಳವಡಿಸಲು ಸಂಕ್ಷಿಪ್ತ ಮಾಹಿತಿ

ಯೋಜನೆಯ ಹೆಸರು:	RIDF						
ವರ್ಷ:	2022-23						
ಕಾಮಗಾರಿಯ/ ಚಟುವಟಿಕೆಯ ಹೆಸರು:	CD-02						
ಕಾಮಗಾರಿ/ಚಟುವಟಿಕೆಯ ಛಾಯಾಚಿತ್ರ(photo with Lat &Long)							
ಸರ್ವೆ ನಂಬರ್:	79,79,78,80						
ಅಕ್ಷಾಂಶ ಮತ್ತು ರೇಖಾಂಶ:	N: 14.458024 E: 75.358063						
ಗ್ರಾಮ:	ಹೊಲಬಿಕೂಂಡ						
ತಾಲೂಕು:	ಹಿರೇಕೆರೂರು						
ಜಿಲ್ಲೆ:	ಹಾವೇರಿ						
ಕಾಮಗಾರಿ/ ಚಟುವಟಿಕೆಯ ಅಂದಾಜುಮೊತ್ತ (ರೂಪಾಯಿಗಳಲ್ಲಿ)	4,97,486						
ಕಾಮಗಾರಿ/ ಚಟುವಟಿಕೆಯ ಕುರಿತು ಸಂಕ್ಷಿಪ್ತ ವಿವರ (ಸಮುದಾಯ ಕಾಮಗಾರಿಯಾಗಿದ್ದರೆ ಅಂದಾಜು ನೀರು ಸಂಗ್ರಹಣೆ (Cubic Meter), ರಕ್ಷಣಾತ್ಮಕ ನೀರಾವರಿ ಪ್ರದೇಶ, ಫಲಾನುಭವಿಗಳ ಸಂಖ್ಯೆ ವೈಯಕ್ತಿಕ ಕಾಮಗಾರಿಯಾಗಿದ್ದರೆ, ಫಲಾನುಭವಿ ಹೆಸರು, ಚಟುವಟಿಕೆಯಿಂದ ಪಡೆಯುತ್ತಿರುವ ಲಾಭ)	<table border="1"> <tr> <td>ನೀರು ಸಂಗ್ರಹಣೆ (Cubic Meter),</td> <td>855 Cubic Meter</td> </tr> <tr> <td>ಫಲಾನುಭವಿ ಹೆಸರು</td> <td>ಅಜೀಮುಲ್ಲಾ ಗುತ್ತಲ ಮತ್ತು ಇತರೆ 3 ಜನ</td> </tr> <tr> <td>ಫಲಾನುಭವಿಗಳ ಸಂಖ್ಯೆ</td> <td>4</td> </tr> </table> <p>ಈ ಕಾಮಗಾರಿಯಿಂದ 855 cubic Meter ನೀರು ಸಂಗ್ರಹಣೆಯಾಗುತ್ತಿದ್ದು, ರೈತರ ಜಮೀನಿಗೆ ನೀರು ಹಾಯಿಸಿಕೊಳ್ಳಲು ಅನುಕೂಲವಾಗುತ್ತಿದ್ದು ಇದರಿಂದ 3.00 ಹೆಕ್ಟಾರ ಪ್ರದೇಶದಲ್ಲಿ ನೀರಾವರಿಯಾಗುತ್ತಿದೆ. ಮುಂದುವರೆದು ಒಂದೇ ಬೆಳೆಯನ್ನು ಬೆಳೆಯುವ ಜಾಗದಲ್ಲಿ ರೈತರು ಎರಡು ಬೆಳೆಯನ್ನು ಬೆಳೆದು ಆದಾಯವನ್ನು ಹೆಚ್ಚಿಸಿಕೊಂಡಿರುವುದನ್ನು ಗಮನಿಸಬಹುದು</p>	ನೀರು ಸಂಗ್ರಹಣೆ (Cubic Meter),	855 Cubic Meter	ಫಲಾನುಭವಿ ಹೆಸರು	ಅಜೀಮುಲ್ಲಾ ಗುತ್ತಲ ಮತ್ತು ಇತರೆ 3 ಜನ	ಫಲಾನುಭವಿಗಳ ಸಂಖ್ಯೆ	4
ನೀರು ಸಂಗ್ರಹಣೆ (Cubic Meter),	855 Cubic Meter						
ಫಲಾನುಭವಿ ಹೆಸರು	ಅಜೀಮುಲ್ಲಾ ಗುತ್ತಲ ಮತ್ತು ಇತರೆ 3 ಜನ						
ಫಲಾನುಭವಿಗಳ ಸಂಖ್ಯೆ	4						


ಅನುಬಂಧ
ಜಲಾನಯನ ಯೋಜನೆಗಳ ಚಟುವಟಿಕೆ/ ಕಾಮಗಾರಿಗಳನ್ನು ಅಂತರ್ಜಾಲದಲ್ಲಿ
ಅಳವಡಿಸಲು ಸಂಕ್ಷಿಪ್ತ ಮಾಹಿತಿ

ಯೋಜನೆಯ ಹೆಸರು:	RIDF						
ವರ್ಷ:	2022-23						
ಕಾಮಗಾರಿಯ/ ಚಟುವಟಿಕೆಯ ಹೆಸರು:	CD-03						
ಕಾಮಗಾರಿ/ಚಟುವಟಿಕೆಯ ಛಾಯಾಚಿತ್ರ(photo with Lat &Long)							
ಸರ್ವೆ ನಂಬರ್:	79,79,81,81						
ಅಕ್ಷಾಂಶ ಮತ್ತು ರೇಖಾಂಶ:	N: 14.458099 E: 75.358352						
ಗ್ರಾಮ:	ಹೊಲಬಿಕೂಂಡ						
ತಾಲೂಕು:	ಹಿರೇಕೆರೂರು						
ಜಿಲ್ಲೆ:	ಹಾವೇರಿ						
ಕಾಮಗಾರಿ/ ಚಟುವಟಿಕೆಯ ಅಂದಾಜುಮೊತ್ತ (ರೂಪಾಯಿಗಳಲ್ಲಿ)	4,97,465						
ಕಾಮಗಾರಿ/ ಚಟುವಟಿಕೆಯ ಕುರಿತು ಸಂಕ್ಷಿಪ್ತ ವಿವರ (ಸಮುದಾಯ ಕಾಮಗಾರಿಯಾಗಿದ್ದರೆ ಅಂದಾಜು ನೀರು ಸಂಗ್ರಹಣೆ (Cubic Meter), ರಕ್ಷಣಾತ್ಮಕ ನೀರಾವರಿ ಪ್ರದೇಶ, ಫಲಾನುಭವಿಗಳ ಸಂಖ್ಯೆ, ವೈಯಕ್ತಿಕ ಕಾಮಗಾರಿಯಾಗಿದ್ದರೆ, ಫಲಾನುಭವಿ ಹೆಸರು, ಚಟುವಟಿಕೆಯಿಂದ ಪಡೆಯುತ್ತಿರುವ ಲಾಭ)	<table border="1"> <tr> <td>ನೀರು ಸಂಗ್ರಹಣೆ (Cubic Meter),</td> <td>750 Cubic Meter</td> </tr> <tr> <td>ಫಲಾನುಭವಿ ಹೆಸರು</td> <td>ಅಭಿದಾಖಾನ ಫರೂಜಕಾನ ಪಟಾಣ ಮತ್ತು ಇತರೆ 3 ಜನ</td> </tr> <tr> <td>ಫಲಾನುಭವಿಗಳ ಸಂಖ್ಯೆ</td> <td>4</td> </tr> </table> <p>ಈ ಕಾಮಗಾರಿಯಿಂದ 750 cubic Meter ನೀರು ಸಂಗ್ರಹಣೆಯಾಗುತ್ತಿದ್ದು, ರೈತರ ಜಮೀನಿಗೆ ನೀರು ಹಾಯಿಸಿಕೊಳ್ಳಲು ಅನುಕೂಲವಾಗುತ್ತಿದ್ದು ಇದರಿಂದ 2.95 ಹೆಕ್ಟಾರ ಪ್ರದೇಶದಲ್ಲಿ ನೀರಾವರಿಯಾಗುತ್ತಿದೆ. ಮುಂದುವರೆದು ಒಂದೇ ಬೆಳೆಯನ್ನು ಬೆಳೆಯುವ ಜಾಗದಲ್ಲಿ ರೈತರು ಎರಡು ಬೆಳೆಯನ್ನು ಬೆಳೆದು ಆದಾಯವನ್ನು ಹೆಚ್ಚಿಸಿಕೊಂಡಿರುವುದನ್ನು ಗಮನಿಸಬಹುದು</p>	ನೀರು ಸಂಗ್ರಹಣೆ (Cubic Meter),	750 Cubic Meter	ಫಲಾನುಭವಿ ಹೆಸರು	ಅಭಿದಾಖಾನ ಫರೂಜಕಾನ ಪಟಾಣ ಮತ್ತು ಇತರೆ 3 ಜನ	ಫಲಾನುಭವಿಗಳ ಸಂಖ್ಯೆ	4
ನೀರು ಸಂಗ್ರಹಣೆ (Cubic Meter),	750 Cubic Meter						
ಫಲಾನುಭವಿ ಹೆಸರು	ಅಭಿದಾಖಾನ ಫರೂಜಕಾನ ಪಟಾಣ ಮತ್ತು ಇತರೆ 3 ಜನ						
ಫಲಾನುಭವಿಗಳ ಸಂಖ್ಯೆ	4						

ಅನುಬಂಧ
ಜಲಾನಯನ ಯೋಜನೆಗಳ ಚಟುವಟಿಕೆ/ ಕಾಮಗಾರಿಗಳನ್ನು ಅಂತರ್ಜಾಲದಲ್ಲಿ
ಅಳವಡಿಸಲು ಸಂಕ್ಷಿಪ್ತ ಮಾಹಿತಿ

ಯೋಜನೆಯ ಹೆಸರು:	RIDF	
ವರ್ಷ:	2022-23	
ಕಾಮಗಾರಿಯ/ ಚಟುವಟಿಕೆಯ ಹೆಸರು:	CD-04	
ಕಾಮಗಾರಿ/ಚಟುವಟಿಕೆಯ ಛಾಯಾಚಿತ್ರ(photo with Lat &Long)		
ಸರ್ವೆ ನಂಬರ್:	79,79,80,80	
ಅಕ್ಷಾಂಶ ಮತ್ತು ರೇಖಾಂಶ:	N: 14.457993 E: 75.35943	
ಗ್ರಾಮ:	ಹೊಲಬಿಕೂಂಡ	
ತಾಲ್ಲೂಕು:	ಹಿರೇಕೆರೂರು	
ಜಿಲ್ಲೆ:	ಹಾವೇರಿ	
ಕಾಮಗಾರಿ/ ಚಟುವಟಿಕೆಯ ಅಂದಾಜುಮೊತ್ತ (ರೂಪಾಯಿಗಳಲ್ಲಿ)	4,97,477	
ಕಾಮಗಾರಿ/ ಚಟುವಟಿಕೆಯ ಕುರಿತು ಸಂಕ್ಷಿಪ್ತ ವಿವರ (ಸಮುದಾಯ ಕಾಮಗಾರಿಯಾಗಿದ್ದರೆ ಅಂದಾಜು ನೀರು ಸಂಗ್ರಹಣೆ (Cubic Meter), ರಕ್ಷಣಾತ್ಮಕ ನೀರಾವರಿ ಪ್ರದೇಶ, ಫಲಾನುಭವಿಗಳ ಸಂಖ್ಯೆ ವೈಯಕ್ತಿಕ ಕಾಮಗಾರಿಯಾಗಿದ್ದರೆ, ಫಲಾನುಭವಿ ಹೆಸರು, ಚಟುವಟಿಕೆಯಿಂದ ಪಡೆಯುತ್ತಿರುವ ಲಾಭ)	ನೀರು ಸಂಗ್ರಹಣೆ (Cubic Meter),	850 Cubic Meter
	ಫಲಾನುಭವಿ ಹೆಸರು	ಮತ್ತು ಇತರೆ 3 ಜನ
	ಫಲಾನುಭವಿಗಳ ಸಂಖ್ಯೆ	4
	ಈ ಕಾಮಗಾರಿಯಿಂದ 850 cubic Meter ನೀರು ಸಂಗ್ರಹಣೆಯಾಗುತ್ತಿದ್ದು, ರೈತರ ಜಮೀನಿಗೆ ನೀರು ಹಾಯಿಸಿಕೊಳ್ಳಲು ಅನುಕೂಲವಾಗುತ್ತಿದ್ದು ಇದರಿಂದ 2.90 ಹೆಕ್ಟಾರ ಪ್ರದೇಶದಲ್ಲಿ ನೀರಾವರಿಯಾಗುತ್ತಿದೆ. ಮುಂದುವರೆದು ಒಂದೇ ಬೆಳೆಯನ್ನು ಬೆಳೆಯುವ ಜಾಗದಲ್ಲಿ ರೈತರು ಎರಡು ಬೆಳೆಯನ್ನು ಬೆಳೆದು ಆದಾಯವನ್ನು ಹೆಚ್ಚಿಸಿಕೊಂಡಿರುವುದನ್ನು ಗಮನಿಸಬಹುದು	

ಅನುಬಂಧ
ಜಲಾನಯನ ಯೋಜನೆಗಳ ಚಟುವಟಿಕೆ/ ಕಾಮಗಾರಿಗಳನ್ನು ಅಂತರ್ಜಾಲದಲ್ಲಿ
ಅಳವಡಿಸಲು ಸಂಕ್ಷಿಪ್ತ ಮಾಹಿತಿ

ಯೋಜನೆಯ ಹೆಸರು:	RIDF	
ವರ್ಷ:	2022-23	
ಕಾಮಗಾರಿಯ/ ಚಟುವಟಿಕೆಯ ಹೆಸರು:	CD-01	
ಕಾಮಗಾರಿ/ಚಟುವಟಿಕೆಯ ಛಾಯಾಚಿತ್ರ(photo with Lat &Long)		
ಸರ್ವೆ ನಂಬರ್:	161/1,155/4, 155,161.160	
ಅಕ್ಷಾಂಶ ಮತ್ತು ರೇಖಾಂಶ:	N: 14.440677 E: 75.427636	
ಗ್ರಾಮ:	ಹೊಸಳ್ಳಿ	
ತಾಲೂಕು:	ಹಿರೇಕೆರೂರು	
ಜಿಲ್ಲೆ:	ಹಾವೇರಿ	
ಕಾಮಗಾರಿ/ ಚಟುವಟಿಕೆಯ ಅಂದಾಜುಮೊತ್ತ (ರೂಪಾಯಿಗಳಲ್ಲಿ)	4,97,501	
ಕಾಮಗಾರಿ/ ಚಟುವಟಿಕೆಯ ಕುರಿತು ಸಂಕ್ಷಿಪ್ತ ವಿವರ (ಸಮುದಾಯ ಕಾಮಗಾರಿಯಾಗಿದ್ದರೆ ಅಂದಾಜು ನೀರು ಸಂಗ್ರಹಣೆ (Cubic Meter), ರಕ್ಷಣಾತ್ಮಕ ನೀರಾವರಿ ಪ್ರದೇಶ, ಫಲಾನುಭವಿಗಳ ಸಂಖ್ಯೆ, ವೈಯಕ್ತಿಕ ಕಾಮಗಾರಿಯಾಗಿದ್ದರೆ, ಫಲಾನುಭವಿ ಹೆಸರು, ಚಟುವಟಿಕೆಯಿಂದ ಪಡೆಯುತ್ತಿರುವ ಲಾಭ)	ನೀರು ಸಂಗ್ರಹಣೆ (Cubic Meter),	878 Cubic Meter
	ಫಲಾನುಭವಿ ಹೆಸರು	ಕರಿಬಸಪ್ಪ ನಾಗಪ್ಪನವರ ಮತ್ತು ಇತರ 3 ಜನ
	ಫಲಾನುಭವಿಗಳ ಸಂಖ್ಯೆ	4
	ಈ ಕಾಮಗಾರಿಯಿಂದ 878 cubic Meter ನೀರು ಸಂಗ್ರಹಣೆಯಾಗುತ್ತಿದ್ದು, ರೈತರ ಜಮೀನಿಗೆ ನೀರು ಹಾಯಿಸಿಕೊಳ್ಳಲು ಅನುಕೂಲವಾಗುತ್ತಿದ್ದು, ಇದರಿಂದ 3.00 ಹೆಕ್ಟಾರ ಪ್ರದೇಶದಲ್ಲಿ ನೀರಾವರಿಯಾಗುತ್ತಿದೆ. ಮುಂದುವರೆದು ಒಂದೇ ಬೆಳೆಯನ್ನು ಬೆಳೆಯುವ ಜಾಗದಲ್ಲಿ ರೈತರು ಎರಡು ಬೆಳೆಯನ್ನು ಬೆಳೆದು ಆದಾಯವನ್ನು ಹೆಚ್ಚಿಸಿಕೊಂಡಿರುವುದನ್ನು ಗಮನಿಸಬಹುದು	

ಅನುಬಂಧ
ಜಲಾನಯನ ಯೋಜನೆಗಳ ಚಟುವಟಿಕೆ/ ಕಾಮಗಾರಿಗಳನ್ನು ಅಂತರ್ಜಾಲದಲ್ಲಿ
ಅಳವಡಿಸಲು ಸಂಕ್ಷಿಪ್ತ ಮಾಹಿತಿ


ಯೋಜನೆಯ ಹೆಸರು:	RIDF	
ವರ್ಷ:	2022-23	
ಕಾಮಗಾರಿಯ/ ಚಟುವಟಿಕೆಯ ಹೆಸರು:	CD-02	
ಕಾಮಗಾರಿ/ಚಟುವಟಿಕೆಯ ಛಾಯಾಚಿತ್ರ(photo with Lat & Long)		
ಸರ್ವೆ ನಂಬರ್:	160, 160,160,161	
ಅಕ್ಷಾಂಶ ಮತ್ತು ರೇಖಾಂಶ:	N: 14.440677 E: 75.427636	
ಗ್ರಾಮ:	ಹೊಸಳ್ಳಿ	
ತಾಲ್ಲೂಕು:	ಹಿರೇಕೆರೂರು	
ಜಿಲ್ಲೆ:	ಹಾವೇರಿ	
ಕಾಮಗಾರಿ/ ಚಟುವಟಿಕೆಯ ಅಂದಾಜುಮೊತ್ತ (ರೂಪಾಯಿಗಳಲ್ಲಿ)	4,97,501	
ಕಾಮಗಾರಿ/ ಚಟುವಟಿಕೆಯ ಕುರಿತು ಸಂಕ್ಷಿಪ್ತ ವಿವರ (ಸಮುದಾಯ ಕಾಮಗಾರಿಯಾಗಿದ್ದರೆ ಅಂದಾಜು ನೀರು ಸಂಗ್ರಹಣೆ (Cubic Meter), ರಕ್ಷಣಾತ್ಮಕ ನೀರಾವರಿ ಪ್ರದೇಶ, ಫಲಾನುಭವಿಗಳ ಸಂಖ್ಯೆ ವ್ಯಯಕ್ಕಿಳ ಕಾಮಗಾರಿಯಾಗಿದ್ದರೆ, ಫಲಾನುಭವಿ ಹೆಸರು, ಚಟುವಟಿಕೆಯಿಂದ ಪಡೆಯುತ್ತಿರುವ ಲಾಭ)	ನೀರು ಸಂಗ್ರಹಣೆ (Cubic Meter),	899 Cubic Meter
	ಫಲಾನುಭವಿ ಹೆಸರು	ಪ್ರೇಮಾ ಹೋಟಗೌಡ ಮತ್ತು ಇತರೆ 3 ಜನ
	ಫಲಾನುಭವಿಗಳ ಸಂಖ್ಯೆ	4
	<p>ಈ ಕಾಮಗಾರಿಯಿಂದ 899 cubic Meter ನೀರು ಸಂಗ್ರಹಣೆಯಾಗುತ್ತಿದ್ದು, ರೈತರ ಜಮೀನಿಗೆ ನೀರು ಹಾಯಿಸಿಕೊಳ್ಳಲು ಅನುಕೂಲವಾಗುತ್ತಿದ್ದು ಇದರಿಂದ 2.75 ಹೆಕ್ಟಾರ ಪ್ರದೇಶದಲ್ಲಿ ನೀರಾವರಿಯಾಗುತ್ತಿದೆ. ಮುಂದುವರೆದು ಒಂದೇ ಬೆಳೆಯನ್ನು ಬೆಳೆಯುವ ಜಾಗದಲ್ಲಿ ರೈತರು ಎರಡು ಬೆಳೆಯನ್ನು ಬೆಳೆದು ಆದಾಯವನ್ನು ಹೆಚ್ಚಿಸಿಕೊಂಡಿರುವುದನ್ನು ಗಮನಿಸಬಹುದು</p>	

ಅನುಬಂಧ
ಜಲಾನಯನ ಯೋಜನೆಗಳ ಚಟುವಟಿಕೆ/ ಕಾಮಗಾರಿಗಳನ್ನು ಅಂತರ್ಜಾಲದಲ್ಲಿ
ಅಳವಡಿಸಲು ಸಂಕ್ಷಿಪ್ತ ಮಾಹಿತಿ

ಯೋಜನೆಯ ಹೆಸರು:	RIDF	
ವರ್ಷ:	2022-23	
ಕಾಮಗಾರಿಯ/ ಚಟುವಟಿಕೆಯ ಹೆಸರು:	CD-03	
ಕಾಮಗಾರಿ/ಚಟುವಟಿಕೆಯ ಛಾಯಾಚಿತ್ರ(photo with Lat &Long)		
ಸರ್ವೆ ನಂಬರ್:	160, 155, 160,155,156	
ಅಕ್ಷಾಂಶ ಮತ್ತು ರೇಖಾಂಶ:	N: 14.442079 E: 75.4207903	
ಗ್ರಾಮ:	ಹೊಸಳ್ಳಿ	
ತಾಲೂಕು:	ಹಿರೇಕೆರೂರು	
ಜಿಲ್ಲೆ:	ಹಾವೇರಿ	
ಕಾಮಗಾರಿ/ ಚಟುವಟಿಕೆಯ ಅಂದಾಜುಮೊತ್ತ (ರೂಪಾಯಿಗಳಲ್ಲಿ)	4,97,481	
ಕಾಮಗಾರಿ/ ಚಟುವಟಿಕೆಯ ಕುರಿತು ಸಂಕ್ಷಿಪ್ತ ವಿವರ (ಸಮುದಾಯ ಕಾಮಗಾರಿಯಾಗಿದ್ದರೆ ಅಂದಾಜು ನೀರು ಸಂಗ್ರಹಣೆ (Cubic Meter), ರಕ್ಷಣಾತ್ಮಕ ನೀರಾವರಿ ಪ್ರದೇಶ, ಫಲಾನುಭವಿಗಳ ಸಂಖ್ಯೆ ವೈಯಕ್ತಿಕ ಕಾಮಗಾರಿಯಾಗಿದ್ದರೆ, ಫಲಾನುಭವಿ ಹೆಸರು, ಚಟುವಟಿಕೆಯಿಂದ ಪಡೆಯುತ್ತಿರುವ ಲಾಭ)	ನೀರು ಸಂಗ್ರಹಣೆ (Cubic Meter),	850 Cubic Meter
	ಫಲಾನುಭವಿ ಹೆಸರು	ಪ್ರೇಮಾ ಹೋಟ್ಟಿಗೌಡ ಮತ್ತು ಇತರೆ 3 ಜನ
	ಫಲಾನುಭವಿಗಳ ಸಂಖ್ಯೆ	4
	ಈ ಕಾಮಗಾರಿಯಿಂದ 850 cubic Meter ನೀರು ಸಂಗ್ರಹಣೆಯಾಗುತ್ತಿದ್ದು, ರೈತರ ಜಮೀನಿಗೆ ನೀರು ಹಾಯಿಸಿಕೊಳ್ಳಲು ಅನುಕೂಲವಾಗುತ್ತಿದ್ದು ಇದರಿಂದ 3.10 ಹೆಕ್ಟಾರ ಪ್ರದೇಶದಲ್ಲಿ ನೀರಾವರಿಯಾಗುತ್ತಿದೆ. ಮುಂದುವರೆದು ಒಂದೇ ಬೆಳೆಯನ್ನು ಬೆಳೆಯುವ ಜಾಗದಲ್ಲಿ ರೈತರು ಎರಡು ಬೆಳೆಯನ್ನು ಬೆಳೆದು ಆದಾಯವನ್ನು ಹೆಚ್ಚಿಸಿಕೊಂಡಿರುವುದನ್ನು ಗಮನಿಸಬಹುದು	

ಅನುಬಂಧ

**ಜಲಾನಯನ ಯೋಜನೆಗಳ ಚಟುವಟಿಕೆ/ ಕಾಮಗಾರಿಗಳನ್ನು ಅಂತರ್ಜಾಲದಲ್ಲಿ
ಅಳವಡಿಸಲು ಸಂಕ್ಷಿಪ್ತ ಮಾಹಿತಿ**


ಯೋಜನೆಯ ಹೆಸರು:	RIDF	
ವರ್ಷ:	2022-23	
ಕಾಮಗಾರಿಯ/ ಚಟುವಟಿಕೆಯ ಹೆಸರು:	CD-04	
ಕಾಮಗಾರಿ/ಚಟುವಟಿಕೆಯ ಛಾಯಾಚಿತ್ರ(photo with Lat & Long)		
ಸರ್ವೆ ನಂಬರ್:	154,156,0,155,156	
ಅಕ್ಷಾಂಶ ಮತ್ತು ರೇಖಾಂಶ:	N: 14.443038 E: 75.429101	
ಗ್ರಾಮ:	ಹೊಸಳ್ಳಿ	
ತಾಲ್ಲೂಕು:	ಹಿರೇಕೆರೂರು	
ಜಿಲ್ಲೆ:	ಹಾವೇರಿ	
ಕಾಮಗಾರಿ/ ಚಟುವಟಿಕೆಯ ಅಂದಾಜುಮೊತ್ತ (ರೂಪಾಯಿಗಳಲ್ಲಿ)	4,97,525	
ಕಾಮಗಾರಿ/ ಚಟುವಟಿಕೆಯ ಕುರಿತು ಸಂಕ್ಷಿಪ್ತ ವಿವರ (ಸಮುದಾಯ ಕಾಮಗಾರಿಯಾಗಿದ್ದರೆ ಅಂದಾಜು ನೀರು ಸಂಗ್ರಹಣೆ (Cubic Meter), ರಕ್ಷಣಾತ್ಮಕ ನೀರಾವರಿ ಪ್ರದೇಶ, ಫಲಾನುಭವಿಗಳ ಸಂಖ್ಯೆ, ವೈಯಕ್ತಿಕ ಕಾಮಗಾರಿಯಾಗಿದ್ದರೆ, ಫಲಾನುಭವಿ ಹೆಸರು, ಚಟುವಟಿಕೆಯಿಂದ ಪಡೆಯುತ್ತಿರುವ ಲಾಭ)	ನೀರು ಸಂಗ್ರಹಣೆ (Cubic Meter),	856 Cubic Meter
	ಫಲಾನುಭವಿ ಹೆಸರು	ಸುಧಾ ಕೋಂ ಹಂಚಿನಮನಿ ಮತ್ತು ಇತರ 3 ಜನ
	ಫಲಾನುಭವಿಗಳ ಸಂಖ್ಯೆ	4
	<p>ಈ ಕಾಮಗಾರಿಯಿಂದ 856 cubic Meter ನೀರು ಸಂಗ್ರಹಣೆಯಾಗುತ್ತಿದ್ದು, ರೈತರ ಜಮೀನಿಗೆ ನೀರು ಹಾಯಿಸಿಕೊಳ್ಳಲು ಅನುಕೂಲವಾಗುತ್ತಿದ್ದು ಇದರಿಂದ 2.99 ಹೆಕ್ಟಾರ ಪ್ರದೇಶದಲ್ಲಿ ನೀರಾವರಿಯಾಗುತ್ತಿದೆ. ಮುಂದುವರೆದು ಒಂದೇ ಬೆಳೆಯನ್ನು ಬೆಳೆಯುವ ಜಾಗದಲ್ಲಿ ರೈತರು ಎರಡು ಬೆಳೆಯನ್ನು ಬೆಳೆದು ಆದಾಯವನ್ನು ಹೆಚ್ಚಿಸಿಕೊಂಡಿರುವುದನ್ನು ಗಮನಿಸಬಹುದು</p>	

ಅನುಬಂಧ

ಜಲಾನಯನ ಯೋಜನೆಗಳ ಚಟುವಟಿಕೆ/ ಕಾಮಗಾರಿಗಳನ್ನು ಅಂತರ್ಜಾಲದಲ್ಲಿ
ಅಳವಡಿಸಲು ಸಂಕ್ಷಿಪ್ತ ಮಾಹಿತಿ


ಯೋಜನೆಯ ಹೆಸರು:	RIDF	
ವರ್ಷ:	2022-23	
ಕಾಮಗಾರಿಯ/ ಚಟುವಟಿಕೆಯ ಹೆಸರು:	CD-01	
ಕಾಮಗಾರಿ/ಚಟುವಟಿಕೆಯ ಛಾಯಾಚಿತ್ರ(photo with Lat & Long)		
ಸರ್ವೆ ನಂಬರ್:	261/1+2, 261,261,261	
ಅಕ್ಷಾಂಶ ಮತ್ತು ರೇಖಾಂಶ:	N: 1 4.455052 E: 75.369606	
ಗ್ರಾಮ:	ಹಿರೇಕೆರೂರು	
ತಾಲೂಕು:	ಹಿರೇಕೆರೂರು	
ಜಿಲ್ಲೆ:	ಹಾವೇರಿ	
ಕಾಮಗಾರಿ/ ಚಟುವಟಿಕೆಯ ಅಂದಾಜುಮೊತ್ತ (ರೂಪಾಯಿಗಳಲ್ಲಿ)	4,97,448	
ಕಾಮಗಾರಿ/ ಚಟುವಟಿಕೆಯ ಕುರಿತು ಸಂಕ್ಷಿಪ್ತ ವಿವರ (ಸಮುದಾಯ ಕಾಮಗಾರಿಯಾಗಿದ್ದರೆ ಅಂದಾಜು ನೀರು ಸಂಗ್ರಹಣೆ (Cubic Meter), ರಕ್ಷಣಾತ್ಮಕ ನೀರಾವರಿ ಪ್ರದೇಶ, ಫಲಾನುಭವಿಗಳ ಸಂಖ್ಯೆ ವೈಯಕ್ತಿಕ ಕಾಮಗಾರಿಯಾಗಿದ್ದರೆ, ಫಲಾನುಭವಿ ಹೆಸರು, ಚಟುವಟಿಕೆಯಿಂದ ಪಡೆಯುತ್ತಿರುವ ಲಾಭ)	ನೀರು ಸಂಗ್ರಹಣೆ (Cubic Meter),	750 Cubic Meter
	ಫಲಾನುಭವಿ ಹೆಸರು	ಗೀತಾ ಪರಮೇಶ್ವರ ತಂಬಾಕದ ಮತ್ತು ಇತರ 3 ಜನ
	ಫಲಾನುಭವಿಗಳ ಸಂಖ್ಯೆ	4
	ಈ ಕಾಮಗಾರಿಯಿಂದ 750 cubic Meter ನೀರು ಸಂಗ್ರಹಣೆಯಾಗುತ್ತಿದ್ದು, ರೈತರ ಜಮೀನಿಗೆ ನೀರು ಹಾಯಿಸಿಕೊಳ್ಳಲು ಅನುಕೂಲವಾಗುತ್ತಿದ್ದು ಇದರಿಂದ 2.50 ಹೆಕ್ಟಾರ ಪ್ರದೇಶದಲ್ಲಿ ನೀರಾವರಿಯಾಗುತ್ತಿದೆ. ಮುಂದುವರೆದು ಒಂದೇ ಬೆಳೆಯನ್ನು ಬೆಳೆಯುವ ಜಾಗದಲ್ಲಿ ರೈತರು ಎರಡು ಬೆಳೆಯನ್ನು ಬೆಳೆದು ಆದಾಯವನ್ನು ಹೆಚ್ಚಿಸಿಕೊಂಡಿರುವುದನ್ನು ಗಮನಿಸಬಹುದು	

ಅನುಬಂಧ
ಜಲಾನಯನ ಯೋಜನೆಗಳ ಚಟುವಟಿಕೆ/ ಕಾಮಗಾರಿಗಳನ್ನು ಅಂತರ್ಜಾಲದಲ್ಲಿ
ಅಳವಡಿಸಲು ಸಂಕ್ಷಿಪ್ತ ಮಾಹಿತಿ

ಯೋಜನೆಯ ಹೆಸರು:	RIDF	
ವರ್ಷ:	2022-23	
ಕಾಮಗಾರಿಯ/ ಚಟುವಟಿಕೆಯ ಹೆಸರು:	CD-02	
ಕಾಮಗಾರಿ/ಚಟುವಟಿಕೆಯ ಛಾಯಾಚಿತ್ರ(photo with Lat &Long)		
ಸರ್ವೆ ನಂಬರ್:	261, 261,261,261	
ಅಕ್ಷಾಂಶ ಮತ್ತು ರೇಖಾಂಶ:	N: 14.4554441 E: 75.070311	
ಗ್ರಾಮ:	ಹಿರೇಕೆರೂರು	
ತಾಲ್ಲೂಕು:	ಹಿರೇಕೆರೂರು	
ಜಿಲ್ಲೆ:	ಹಾವೇರಿ	
ಕಾಮಗಾರಿ/ ಚಟುವಟಿಕೆಯ ಅಂದಾಜುಮೊತ್ತ (ರೂಪಾಯಿಗಳಲ್ಲಿ)	4,97,438	
ಕಾಮಗಾರಿ/ ಚಟುವಟಿಕೆಯ ಕುರಿತು ಸಂಕ್ಷಿಪ್ತ ವಿವರ (ಸಮುದಾಯ ಕಾಮಗಾರಿಯಾಗಿದ್ದರೆ ಅಂದಾಜು ನೀರು ಸಂಗ್ರಹಣೆ (Cubic Meter), ರಕ್ಷಣಾತ್ಮಕ ನೀರಾವರಿ ಪ್ರದೇಶ, ಫಲಾನುಭವಿಗಳ ಸಂಖ್ಯೆ ವೈಯಕ್ತಿಕ ಕಾಮಗಾರಿಯಾಗಿದ್ದರೆ, ಫಲಾನುಭವಿ ಹೆಸರು, ಚಟುವಟಿಕೆಯಿಂದ ಪಡೆಯುತ್ತಿರುವ ಲಾಭ)	ನೀರು ಸಂಗ್ರಹಣೆ (Cubic Meter),	850 Cubic Meter
	ಫಲಾನುಭವಿ ಹೆಸರು	ಪ್ರಮೀಲಮ್ಮ ಚನ್ನಬಸಪ್ಪ ತಂಬಾಕದ ಮತ್ತು ಇತರ 3 ಜನ
	ಫಲಾನುಭವಿಗಳ ಸಂಖ್ಯೆ	4
	ಈ ಕಾಮಗಾರಿಯಿಂದ 850 cubic Meter ನೀರು ಸಂಗ್ರಹಣೆಯಾಗುತ್ತಿದ್ದು, ರೈತರ ಜಮೀನಿಗೆ ನೀರು ಹಾಯಿಸಿಕೊಳ್ಳಲು ಅನುಕೂಲವಾಗುತ್ತಿದ್ದು ಇದರಿಂದ 2.75 ರೈತರ ಪ್ರದೇಶದಲ್ಲಿ ನೀರಾವರಿಯಾಗುತ್ತಿದೆ. ಮುಂದುವರೆದು ಒಂದೇ ಬೆಳೆಯನ್ನು ಬೆಳೆಯುವ ಜಾಗದಲ್ಲಿ ರೈತರು ಎರಡು ಬೆಳೆಯನ್ನು ಬೆಳೆದು ಆದಾಯವನ್ನು ಹೆಚ್ಚಿಸಿಕೊಂಡಿರುವುದನ್ನು ಗಮನಿಸಬಹುದು	


ಅನುಬಂಧ

**ಜಲಾನಯನ ಯೋಜನೆಗಳ ಚಟುವಟಿಕೆ/ ಕಾಮಗಾರಿಗಳನ್ನು ಅಂತರ್ಜಾಲದಲ್ಲಿ
ಅಳವಡಿಸಲು ಸಂಕ್ಷಿಪ್ತ ಮಾಹಿತಿ**

ಯೋಜನೆಯ ಹೆಸರು:	RIDF	
ವರ್ಷ:	2022-23	
ಕಾಮಗಾರಿಯ/ ಚಟುವಟಿಕೆಯ ಹೆಸರು:	CD-03	
ಕಾಮಗಾರಿ/ಚಟುವಟಿಕೆಯ ಛಾಯಾಚಿತ್ರ(photo with Lat &Long)		
ಸರ್ವೆ ನಂಬರ್:	261, 261,261,261/4+5	
ಅಕ್ಷಾಂಶ ಮತ್ತು ರೇಖಾಂಶ:	N: 14.453421E: 75.37105	
ಗ್ರಾಮ:	ಹಿರೇಕೆರೂರು	
ತಾಲ್ಲೂಕು:	ಹಿರೇಕೆರೂರು	
ಜಿಲ್ಲೆ:	ಹಾವೇರಿ	
ಕಾಮಗಾರಿ/ ಚಟುವಟಿಕೆಯ ಅಂದಾಜುಮೊತ್ತ (ರೂಪಾಯಿಗಳಲ್ಲಿ)	4,97,459	
ಕಾಮಗಾರಿ/ ಚಟುವಟಿಕೆಯ ಕುರಿತು ಸಂಕ್ಷಿಪ್ತ ವಿವರ (ಸಮುದಾಯ ಕಾಮಗಾರಿಯಾಗಿದ್ದರೆ ಅಂದಾಜು ನೀರು ಸಂಗ್ರಹಣೆ (Cubic Meter), ರಕ್ಷಣಾತ್ಮಕ ನೀರಾವರಿ ಪ್ರದೇಶ, ಫಲಾನುಭವಿಗಳ ಸಂಖ್ಯೆ ವೈಯಕ್ತಿಕ ಕಾಮಗಾರಿಯಾಗಿದ್ದರೆ, ಫಲಾನುಭವಿ ಹೆಸರು, ಚಟುವಟಿಕೆಯಿಂದ ಪಡೆಯುತ್ತಿರುವ ಲಾಭ)	ನೀರು ಸಂಗ್ರಹಣೆ (Cubic Meter),	878 Cubic Meter
	ಫಲಾನುಭವಿ ಹೆಸರು	ಗೀತಾ ಚನ್ನಬಸಪ್ಪ ತಂಬಾಕದ ಮತ್ತು ಇತರೆ 3 ಜನ
	ಫಲಾನುಭವಿಗಳ ಸಂಖ್ಯೆ	4
	ಈ ಕಾಮಗಾರಿಯಿಂದ 878 cubic Meter ನೀರು ಸಂಗ್ರಹಣೆಯಾಗುತ್ತಿದ್ದು, ರೈತರ ಜಮೀನಿಗೆ ನೀರು ಹಾಯಿಸಿಕೊಳ್ಳಲು ಅನುಕೂಲವಾಗುತ್ತಿದ್ದು ಇದರಿಂದ 3.00 ಹೆಕ್ಟಾರ ಪ್ರದೇಶದಲ್ಲಿ ನೀರಾವರಿಯಾಗುತ್ತಿದೆ. ಮುಂದುವರೆದು ಒಂದೇ ಬೆಳೆಯನ್ನು ಬೆಳೆಯುವ ಜಾಗದಲ್ಲಿ ರೈತರು ಎರಡು ಬೆಳೆಯನ್ನು ಬೆಳೆದು ಆದಾಯವನ್ನು ಹೆಚ್ಚಿಸಿಕೊಂಡಿರುವುದನ್ನು ಗಮನಿಸಬಹುದು	

ಅನುಬಂಧ

**ಜಲಾನಯನ ಯೋಜನೆಗಳ ಚಟುವಟಿಕೆ/ ಕಾಮಗಾರಿಗಳನ್ನು ಅಂತರ್ಜಾಲದಲ್ಲಿ
ಅಳವಡಿಸಲು ಸಂಕ್ಷಿಪ್ತ ಮಾಹಿತಿ**

ಯೋಜನೆಯ ಹೆಸರು:	RIDF	
ವರ್ಷ:	2022-23	
ಕಾಮಗಾರಿಯ/ ಚಟುವಟಿಕೆಯ ಹೆಸರು:	CD-04	
ಕಾಮಗಾರಿ/ಚಟುವಟಿಕೆಯ ಛಾಯಾಚಿತ್ರ(photo with Lat &Long)		
ಸರ್ವೆ ನಂಬರ್:	276,276,276,0	
ಅಕ್ಷಾಂಶ ಮತ್ತು ರೇಖಾಂಶ:	N: 14.459965 E: 75.373697	
ಗ್ರಾಮ:	ಹಿರೇಕೆರೂರು	
ತಾಲ್ಲೂಕು:	ಹಿರೇಕೆರೂರು	
ಜಿಲ್ಲೆ:	ಹಾವೇರಿ	
ಕಾಮಗಾರಿ/ ಚಟುವಟಿಕೆಯ ಅಂದಾಜುಮೊತ್ತ (ರೂಪಾಯಿಗಳಲ್ಲಿ)	4,97,460	
ಕಾಮಗಾರಿ/ ಚಟುವಟಿಕೆಯ ಕುರಿತು ಸಂಕ್ಷಿಪ್ತ ವಿವರ (ಸಮುದಾಯ ಕಾಮಗಾರಿಯಾಗಿದ್ದರೆ ಅಂದಾಜು ನೀರು ಸಂಗ್ರಹಣೆ (Cubic Meter), ರಕ್ಷಣಾತ್ಮಕ ನೀರಾವರಿ ಪ್ರದೇಶ, ಫಲಾನುಭವಿಗಳ ಸಂಖ್ಯೆ ವೈಯಕ್ತಿಕ ಕಾಮಗಾರಿಯಾಗಿದ್ದರೆ, ಫಲಾನುಭವಿ ಹೆಸರು, ಚಟುವಟಿಕೆಯಿಂದ ಪಡೆಯುತ್ತಿರುವ ಲಾಭ)	ನೀರು ಸಂಗ್ರಹಣೆ (Cubic Meter),	899 Cubic Meter
	ಫಲಾನುಭವಿ ಹೆಸರು	ಇಬ್ರಾಹಿಂಸಾಬ್ ಬೇಗಾದಿ ಮತ್ತು ಇತರೆ 3 ಜನ
	ಫಲಾನುಭವಿಗಳ ಸಂಖ್ಯೆ	4
	ಈ ಕಾಮಗಾರಿಯಿಂದ 899 cubic Meter ನೀರು ಸಂಗ್ರಹಣೆಯಾಗುತ್ತಿದ್ದು, ರೈತರ ಜಮೀನಿಗೆ ನೀರು ಹಾಯಿಸಿಕೊಳ್ಳಲು ಅನುಕೂಲವಾಗುತ್ತಿದ್ದು ಇದರಿಂದ 2.75 ಹೆಕ್ಟರ ಪ್ರದೇಶದಲ್ಲಿ ನೀರಾವರಿಯಾಗುತ್ತಿದೆ. ಮುಂದುವರೆದು ಒಂದೇ ಬೆಳೆಯನ್ನು ಬೆಳೆಯುವ ಜಾಗದಲ್ಲಿ ರೈತರು ಎರಡು ಬೆಳೆಯನ್ನು ಬೆಳೆದು ಆದಾಯವನ್ನು ಹೆಚ್ಚಿಸಿಕೊಂಡಿರುವುದನ್ನು ಗಮನಿಸಬಹುದು	

ಅನುಬಂಧ


**ಜಲಾನಯನ ಯೋಜನೆಗಳ ಚಟುವಟಿಕೆ/ ಕಾಮಗಾರಿಗಳನ್ನು ಅಂತರ್ಜಾಲದಲ್ಲಿ
ಅಳವಡಿಸಲು ಸಂಕ್ಷಿಪ್ತ ಮಾಹಿತಿ**

ಯೋಜನೆಯ ಹೆಸರು:	RIDF	
ವರ್ಷ:	2022-23	
ಕಾಮಗಾರಿಯ/ ಚಟುವಟಿಕೆಯ ಹೆಸರು:	CD-05	
ಕಾಮಗಾರಿ/ಚಟುವಟಿಕೆಯ ಛಾಯಾಚಿತ್ರ(photo with Lat & Long)		
ಸರ್ವೆ ನಂಬರ್:	156,154,154,156	
ಅಕ್ಷಾಂಶ ಮತ್ತು ರೇಖಾಂಶ:	N:14.447966 E: 75.430212	
ಗ್ರಾಮ:	ಹೊಸಳ್ಳಿ	
ತಾಲ್ಲೂಕು:	ಹಿರೇಕೆರೂರು	
ಜಿಲ್ಲೆ:	ಹಾವೇರಿ	
ಕಾಮಗಾರಿ/ ಚಟುವಟಿಕೆಯ ಅಂದಾಜುಮೊತ್ತ (ರೂಪಾಯಿಗಳಲ್ಲಿ)	4,97,480	
ಕಾಮಗಾರಿ/ ಚಟುವಟಿಕೆಯ ಕುರಿತು ಸಂಕ್ಷಿಪ್ತ ವಿವರ (ಸಮುದಾಯ ಕಾಮಗಾರಿಯಾಗಿದ್ದರೆ ಅಂದಾಜು ನೀರು ಸಂಗ್ರಹಣೆ (Cubic Meter), ರಕ್ಷಣಾತ್ಮಕ ನೀರಾವರಿ ಪ್ರದೇಶ, ಫಲಾನುಭವಿಗಳ ಸಂಖ್ಯೆ ವೈಯಕ್ತಿಕ ಕಾಮಗಾರಿಯಾಗಿದ್ದರೆ, ಫಲಾನುಭವಿ ಹೆಸರು, ಚಟುವಟಿಕೆಯಿಂದ ಪಡೆಯುತ್ತಿರುವ ಲಾಭ)	ನೀರು ಸಂಗ್ರಹಣೆ (Cubic Meter),	850 Cubic Meter
	ಫಲಾನುಭವಿ ಹೆಸರು	ರಾಜು ವಡ್ಡಿನಕಟ್ಟಿ ಮತ್ತು ಇತರೆ 3 ಜನ
	ಫಲಾನುಭವಿಗಳ ಸಂಖ್ಯೆ	4
	<p>ಈ ಕಾಮಗಾರಿಯಿಂದ 850 cubic Meter ನೀರು ಸಂಗ್ರಹಣೆಯಾಗುತ್ತಿದ್ದು, ರೈತರ ಜಮೀನಿಗೆ ನೀರು ಹಾಯಿಸಿಕೊಳ್ಳಲು ಅನುಕೂಲವಾಗುತ್ತಿದ್ದು ಇದರಿಂದ 3.10 ಹೆಕ್ಟರ ಪ್ರದೇಶದಲ್ಲಿ ನೀರಾವರಿಯಾಗುತ್ತಿದೆ. ಮುಂದುವರೆದು ಒಂದೇ ಬೆಳೆಯನ್ನು ಬೆಳೆಯುವ ಜಾಗದಲ್ಲಿ ರೈತರು ಎರಡು ಬೆಳೆಯನ್ನು ಬೆಳೆದು ಆದಾಯವನ್ನು ಹೆಚ್ಚಿಸಿಕೊಂಡಿರುವುದನ್ನು ಗಮನಿಸಬಹುದು</p>	

ಅನುಬಂಧ
ಜಲಾನಯನ ಯೋಜನೆಗಳ ಚಟುವಟಿಕೆ/ ಕಾಮಗಾರಿಗಳನ್ನು ಅಂತರ್ಜಾಲದಲ್ಲಿ
ಅಳವಡಿಸಲು ಸಂಕ್ಷಿಪ್ತ ಮಾಹಿತಿ

ಯೋಜನೆಯ ಹೆಸರು:	RIDF	
ವರ್ಷ:	2022-23	
ಕಾಮಗಾರಿಯ/ ಚಟುವಟಿಕೆಯ ಹೆಸರು:	CD-06	
ಕಾಮಗಾರಿ/ಚಟುವಟಿಕೆಯ ಛಾಯಾಚಿತ್ರ(photo with Lat & Long)		
ಸರ್ವೆ ನಂಬರ್:	153,154,153,0	
ಅಕ್ಷಾಂಶ ಮತ್ತು ರೇಖಾಂಶ:	N: 14.443215 E: 75.430888	
ಗ್ರಾಮ:	ಹೊಸಳ್ಳಿ	
ತಾಲ್ಲೂಕು:	ಹಿರೇಕೆರೂರು	
ಜಿಲ್ಲೆ:	ಹಾವೇರಿ	
ಕಾಮಗಾರಿ/ ಚಟುವಟಿಕೆಯ ಅಂದಾಜುಮೊತ್ತ (ರೂಪಾಯಿಗಳಲ್ಲಿ)	4,97,488	
ಕಾಮಗಾರಿ/ ಚಟುವಟಿಕೆಯ ಕುರಿತು ಸಂಕ್ಷಿಪ್ತ ವಿವರ (ಸಮುದಾಯ ಕಾಮಗಾರಿಯಾಗಿದ್ದರೆ ಅಂದಾಜು ನೀರು ಸಂಗ್ರಹಣೆ (Cubic Meter), ರಕ್ಷಣಾತ್ಮಕ ನೀರಾವರಿ ಪ್ರದೇಶ, ಫಲಾನುಭವಿಗಳ ಸಂಖ್ಯೆ ವೈಯಕ್ತಿಕ ಕಾಮಗಾರಿಯಾಗಿದ್ದರೆ, ಫಲಾನುಭವಿ ಹೆಸರು, ಚಟುವಟಿಕೆಯಿಂದ ಪಡೆಯುತ್ತಿರುವ ಲಾಭ)	ನೀರು ಸಂಗ್ರಹಣೆ (Cubic Meter),	866 Cubic Meter
	ಫಲಾನುಭವಿ ಹೆಸರು	ಮೃತುಂಜಯ ಕೊಟ್ಟಪ್ಪ ಪುಟ್ಟಕ್ಕಳನವರ ಮತ್ತು ಇತರೆ 3 ಜನ
	ಫಲಾನುಭವಿಗಳ ಸಂಖ್ಯೆ	4
	ಈ ಕಾಮಗಾರಿಯಿಂದ 866 Cubic Meter ನೀರು ಸಂಗ್ರಹಣೆಯಾಗುತ್ತಿದ್ದು, ರೈತರ ಜಮೀನಿಗೆ ನೀರು ಹಾಯಿಸಿಕೊಳ್ಳಲು ಅನುಕೂಲವಾಗುತ್ತಿದ್ದು, ಇದರಿಂದ 2.99 ಹೆಕ್ಟಾರ ಪ್ರದೇಶದಲ್ಲಿ ನೀರಾವರಿಯಾಗುತ್ತಿದೆ. ಮುಂದುವರೆದು ಒಂದೇ ಬೆಳೆಯನ್ನು ಬೆಳೆಯುವ ಜಾಗದಲ್ಲಿ ರೈತರು ಎರಡು ಬೆಳೆಯನ್ನು ಬೆಳೆದು ಆದಾಯವನ್ನು ಹೆಚ್ಚಿಸಿಕೊಂಡಿರುವುದನ್ನು ಗಮನಿಸಬಹುದು	

ಅನುಬಂಧ
ಜಲಾನಯನ ಯೋಜನೆಗಳ ಚಟುವಟಿಕೆ/ ಕಾಮಗಾರಿಗಳನ್ನು ಅಂತರ್ಜಾಲದಲ್ಲಿ
ಅಳವಡಿಸಲು ಸಂಕ್ಷಿಪ್ತ ಮಾಹಿತಿ

ಯೋಜನೆಯ ಹೆಸರು:	RIDF	
ವರ್ಷ:	2022-23	
ಕಾಮಗಾರಿಯ/ ಚಟುವಟಿಕೆಯ ಹೆಸರು:	CD-07	
ಕಾಮಗಾರಿ/ಚಟುವಟಿಕೆಯ ಛಾಯಾಚಿತ್ರ(photo with Lat & Long)		
ಸರ್ವೆ ನಂಬರ್:	153,152,152,153,,152	
ಅಕ್ಷಾಂಶ ಮತ್ತು ರೇಖಾಂಶ:	N: 14.44383	E:75.43102
ಗ್ರಾಮ:	ಹೊಸಳ್ಳಿ	
ತಾಲ್ಲೂಕು:	ಹಿರೇಕೆರೂರು	
ಜಿಲ್ಲೆ:	ಹಾವೇರಿ	
ಕಾಮಗಾರಿ/ ಚಟುವಟಿಕೆಯ ಅಂದಾಜುಮೊತ್ತ (ರೂಪಾಯಿಗಳಲ್ಲಿ)	4,97,444	
ಕಾಮಗಾರಿ/ ಚಟುವಟಿಕೆಯ ಕುರಿತು ಸಂಕ್ಷಿಪ್ತ ವಿವರ (ಸಮುದಾಯ ಕಾಮಗಾರಿಯಾಗಿದ್ದರೆ ಅಂದಾಜು ನೀರು ಸಂಗ್ರಹಣೆ (Cubic Meter), ರಕ್ಷಣಾತ್ಮಕ ನೀರಾವರಿ ಪ್ರದೇಶ, ಫಲಾನುಭವಿಗಳ ಸಂಖ್ಯೆ ವೈಯಕ್ತಿಕ ಕಾಮಗಾರಿಯಾಗಿದ್ದರೆ, ಫಲಾನುಭವಿ ಹೆಸರು, ಚಟುವಟಿಕೆಯಿಂದ ಪಡೆಯುತ್ತಿರುವ ಲಾಭ)	ನೀರು ಸಂಗ್ರಹಣೆ (Cubic Meter),	866 Cubic Meter
	ಫಲಾನುಭವಿ ಹೆಸರು	ಮೃತುಂಜಯ ಕೊಟ್ಟಪ್ಪ ಪುಟ್ಟಕ್ಕಳನವರ ಮತ್ತು ಇತರೆ 3 ಜನ
	ಫಲಾನುಭವಿಗಳ ಸಂಖ್ಯೆ	4
	<p>ಈ ಕಾಮಗಾರಿಯಿಂದ 866 Cubic Meter ನೀರು ಸಂಗ್ರಹಣೆಯಾಗುತ್ತಿದ್ದು, ರೈತರ ಜಮೀನಿಗೆ ನೀರು ಹಾಯಿಸಿಕೊಳ್ಳಲು ಅನುಕೂಲವಾಗುತ್ತಿದ್ದು, ಇದರಿಂದ 2.75 ಹೆಕ್ಟಾರ ಪ್ರದೇಶದಲ್ಲಿ ನೀರಾವರಿಯಾಗುತ್ತಿದೆ. ಮುಂದುವರೆದು ಒಂದೇ ಬೆಳೆಯನ್ನು ಬೆಳೆಯುವ ಜಾಗದಲ್ಲಿ ರೈತರು ಎರಡು ಬೆಳೆಯನ್ನು ಬೆಳೆದು ಆದಾಯವನ್ನು ಹೆಚ್ಚಿಸಿಕೊಂಡಿರುವುದನ್ನು ಗಮನಿಸಬಹುದು</p>	

ಅನುಬಂಧ
ಜಲಾನಯನ ಯೋಜನೆಗಳ ಚಟುವಟಿಕೆ/ ಕಾಮಗಾರಿಗಳನ್ನು ಅಂತರ್ಜಾಲದಲ್ಲಿ
ಅಳವಡಿಸಲು ಸಂಕ್ಷಿಪ್ತ ಮಾಹಿತಿ

ಯೋಜನೆಯ ಹೆಸರು:	RIDF	
ವರ್ಷ:	2022-23	
ಕಾಮಗಾರಿಯ/ ಚಟುವಟಿಕೆಯ ಹೆಸರು:	CD-08	
ಕಾಮಗಾರಿ/ಚಟುವಟಿಕೆಯ ಛಾಯಾಚಿತ್ರ(photo with Lat & Long)		
ಸರ್ವೆ ನಂಬರ್:	137,,130,130,130	
ಅಕ್ಷಾಂಶ ಮತ್ತು ರೇಖಾಂಶ:	N: 14.44628 E: 75.43102	
ಗ್ರಾಮ:	ಹೊಸಳ್ಳಿ	
ತಾಲೂಕು:	ಹಿರೇಕೆರೂರು	
ಜಿಲ್ಲೆ:	ಹಾವೇರಿ	
ಕಾಮಗಾರಿ/ ಚಟುವಟಿಕೆಯ ಅಂದಾಜುಮೊತ್ತ (ರೂಪಾಯಿಗಳಲ್ಲಿ)	4,97,452	
ಕಾಮಗಾರಿ/ ಚಟುವಟಿಕೆಯ ಕುರಿತು ಸಂಕ್ಷಿಪ್ತ ವಿವರ (ಸಮುದಾಯ ಕಾಮಗಾರಿಯಾಗಿದ್ದರೆ ಅಂದಾಜು ನೀರು ಸಂಗ್ರಹಣೆ (Cubic Meter), ರಕ್ಷಣಾತ್ಮಕ ನೀರಾವರಿ ಪ್ರದೇಶ, ಫಲಾನುಭವಿಗಳ ಸಂಖ್ಯೆ ವೈಯಕ್ತಿಕ ಕಾಮಗಾರಿಯಾಗಿದ್ದರೆ, ಫಲಾನುಭವಿ ಹೆಸರು, ಚಟುವಟಿಕೆಯಿಂದ ಪಡೆಯುತ್ತಿರುವ ಲಾಭ)	ನೀರು ಸಂಗ್ರಹಣೆ (Cubic Meter),	844 Cubic Meter
	ಫಲಾನುಭವಿ ಹೆಸರು	ಮಲ್ಲೇಶಪ್ಪ ದಿಗ್ಗೇಪ್ಪ ಮಾರವಳ್ಳಿ ಮತ್ತು ಇತರ 3 ಜನ
	ಫಲಾನುಭವಿಗಳ ಸಂಖ್ಯೆ	4
	ಈ ಕಾಮಗಾರಿಯಿಂದ 844 cubic Meter ನೀರು ಸಂಗ್ರಹಣೆಯಾಗುತ್ತಿದ್ದು, ರೈತರ ಜಮೀನಿಗೆ ನೀರು ಹಾಯಿಸಿಕೊಳ್ಳಲು ಅನುಕೂಲವಾಗುತ್ತಿದ್ದು ಇದರಿಂದ 3.10 ಹೆಕ್ಟಾರ ಪ್ರದೇಶದಲ್ಲಿ ನೀರಾವರಿಯಾಗುತ್ತಿದೆ. ಮುಂದುವರೆದು ಒಂದೇ ಬೆಳೆಯನ್ನು ಬೆಳೆಯುವ ಜಾಗದಲ್ಲಿ ರೈತರು ಎರಡು ಬೆಳೆಯನ್ನು ಬೆಳೆದು ಆದಾಯವನ್ನು ಹೆಚ್ಚಿಸಿಕೊಂಡಿರುವುದನ್ನು ಗಮನಿಸಬಹುದು	

ಅನುಬಂಧ
ಜಲಾನಯನ ಯೋಜನೆಗಳ ಚಟುವಟಿಕೆ/ ಕಾಮಗಾರಿಗಳನ್ನು ಅಂತರ್ಜಾಲದಲ್ಲಿ
ಅಳವಡಿಸಲು ಸಂಕ್ಷಿಪ್ತ ಮಾಹಿತಿ

ಯೋಜನೆಯ ಹೆಸರು:	RIDF	
ವರ್ಷ:	2022-23	
ಕಾಮಗಾರಿಯ/ ಚಟುವಟಿಕೆಯ ಹೆಸರು:	CD-09	
ಕಾಮಗಾರಿ/ಚಟುವಟಿಕೆಯ ಛಾಯಾಚಿತ್ರ(photo with Lat & Long)		
ಸರ್ವೆ ನಂಬರ್:	130,130,132,132	
ಅಕ್ಷಾಂಶ ಮತ್ತು ರೇಖಾಂಶ:	N: 14.445407 E: 75.432449	
ಗ್ರಾಮ:	ಹೊಸಳ್ಳಿ	
ತಾಲೂಕು:	ಹಿರೇಕೆರೂರು	
ಜಿಲ್ಲೆ:	ಹಾವೇರಿ	
ಕಾಮಗಾರಿ/ ಚಟುವಟಿಕೆಯ ಅಂದಾಜುಮೊತ್ತ (ರೂಪಾಯಿಗಳಲ್ಲಿ)	4,97,437	
ಕಾಮಗಾರಿ/ ಚಟುವಟಿಕೆಯ ಕುರಿತು ಸಂಕ್ಷಿಪ್ತ ವಿವರ (ಸಮುದಾಯ ಕಾಮಗಾರಿಯಾಗಿದ್ದರೆ ಅಂದಾಜು ನೀರು ಸಂಗ್ರಹಣೆ (Cubic Meter), ರಕ್ಷಣಾತ್ಮಕ ನೀರಾವರಿ ಪ್ರದೇಶ, ಫಲಾನುಭವಿಗಳ ಸಂಖ್ಯೆ ವೈಯಕ್ತಿಕ ಕಾಮಗಾರಿಯಾಗಿದ್ದರೆ, ಫಲಾನುಭವಿ ಹೆಸರು, ಚಟುವಟಿಕೆಯಿಂದ ಪಡೆಯುತ್ತಿರುವ ಲಾಭ)	ನೀರು ಸಂಗ್ರಹಣೆ (Cubic Meter),	855 Cubic Meter
	ಫಲಾನುಭವಿ ಹೆಸರು	ರಾಜಪ್ಪ ಪರಮೇಶಪ್ಪ ವಡ್ಡಿನಕಟ್ಟಿ ಮತ್ತು ಇತರ 4 ಜನ
	ಫಲಾನುಭವಿಗಳ ಸಂಖ್ಯೆ	4
	ಈ ಕಾಮಗಾರಿಯಿಂದ 855 Cubic Meter ನೀರು ಸಂಗ್ರಹಣೆಯಾಗುತ್ತಿದ್ದು, ರೈತರ ಜಮೀನಿಗೆ ನೀರು ಹಾಯಿಸಿಕೊಳ್ಳಲು ಅನುಕೂಲವಾಗುತ್ತಿದ್ದು ಇದರಿಂದ 3.00 ಹೆಕ್ಟಾರ ಪ್ರದೇಶದಲ್ಲಿ ನೀರಾವರಿಯಾಗುತ್ತಿದೆ. ಮುಂದುವರೆದು ಒಂದೇ ಬೆಳೆಯನ್ನು ಬೆಳೆಯುವ ಜಾಗದಲ್ಲಿ ರೈತರು ಎರಡು ಬೆಳೆಯನ್ನು ಬೆಳೆದು ಆದಾಯವನ್ನು ಹೆಚ್ಚಿಸಿಕೊಂಡಿರುವುದನ್ನು ಗಮನಿಸಬಹುದು	

ಅನುಬಂಧ
ಜಲಾನಯನ ಯೋಜನೆಗಳ ಚಟುವಟಿಕೆ/ ಕಾಮಗಾರಿಗಳನ್ನು ಅಂತರ್ಜಾಲದಲ್ಲಿ
ಅಳವಡಿಸಲು ಸಂಕ್ಷಿಪ್ತ ಮಾಹಿತಿ

ಯೋಜನೆಯ ಹೆಸರು:	RIDF	
ವರ್ಷ:	2022-23	
ಕಾಮಗಾರಿಯ/ ಚಟುವಟಿಕೆಯ ಹೆಸರು:	CD-05	
ಕಾಮಗಾರಿ/ಚಟುವಟಿಕೆಯ ಛಾಯಾಚಿತ್ರ(photo with Lat &Long)		
ಸರ್ವೆ ನಂಬರ್:	266,266,266,266	
ಅಕ್ಷಾಂಶ ಮತ್ತು ರೇಖಾಂಶ:	N: 14.457268 E: 75.363168	
ಗ್ರಾಮ:		
ತಾಲ್ಲೂಕು:	ಹಿರೇಕೆರೂರು	
ಜಿಲ್ಲೆ:	ಹಾವೇರಿ	
ಕಾಮಗಾರಿ/ ಚಟುವಟಿಕೆಯ ಅಂದಾಜುಮೊತ್ತ (ರೂಪಾಯಿಗಳಲ್ಲಿ)	4,97,462	
ಕಾಮಗಾರಿ/ ಚಟುವಟಿಕೆಯ ಕುರಿತು ಸಂಕ್ಷಿಪ್ತ ವಿವರ (ಸಮುದಾಯ ಕಾಮಗಾರಿಯಾಗಿದ್ದರೆ ಅಂದಾಜು ನೀರು ಸಂಗ್ರಹಣೆ (Cubic Meter), ರಕ್ಷಣಾತ್ಮಕ ನೀರಾವರಿ ಪ್ರದೇಶ, ಫಲಾನುಭವಿಗಳ ಸಂಖ್ಯೆ ವೈಯಕ್ತಿಕ ಕಾಮಗಾರಿಯಾಗಿದ್ದರೆ, ಫಲಾನುಭವಿ ಹೆಸರು, ಚಟುವಟಿಕೆಯಿಂದ ಪಡೆಯುತ್ತಿರುವ ಲಾಭ)	ನೀರು ಸಂಗ್ರಹಣೆ (Cubic Meter),	750 Cubic Meter
	ಫಲಾನುಭವಿ ಹೆಸರು	ಸಂತೋಷ ಸದಾಶಿವಪ್ಪ ದೋಡ್ಡೆನ ಮತ್ತು ಇತರ 3 ಜನ
	ಫಲಾನುಭವಿಗಳ ಸಂಖ್ಯೆ	4
	ಈ ಕಾಮಗಾರಿಯಿಂದ 750 Cubic Meter ನೀರು ಸಂಗ್ರಹಣೆಯಾಗುತ್ತಿದ್ದು, ರೈತರ ಜಮೀನಿಗೆ ನೀರು ಹಾಯಿಸಿಕೊಳ್ಳಲು ಅನುಕೂಲವಾಗುತ್ತಿದ್ದು, ಇದರಿಂದ 2.95 ಹೆಕ್ಟಾರ ಪ್ರದೇಶದಲ್ಲಿ ನೀರಾವರಿಯಾಗುತ್ತಿದೆ. ಮುಂದುವರೆದು ಒಂದೇ ಬೆಳೆಯನ್ನು ಬೆಳೆಯುವ ಜಾಗದಲ್ಲಿ ರೈತರು ಎರಡು ಬೆಳೆಯನ್ನು ಬೆಳೆದು ಆದಾಯವನ್ನು ಹೆಚ್ಚಿಸಿಕೊಂಡಿರುವುದನ್ನು ಗಮನಿಸಬಹುದು	


ಅನುಬಂಧ

**ಜಲಾನಯನ ಯೋಜನೆಗಳ ಚಟುವಟಿಕೆ/ ಕಾಮಗಾರಿಗಳನ್ನು ಅಂತರ್ಜಾಲದಲ್ಲಿ
ಅಳವಡಿಸಲು ಸಂಕ್ಷಿಪ್ತ ಮಾಹಿತಿ**

ಯೋಜನೆಯ ಹೆಸರು:	RIDF	
ವರ್ಷ:	2022-23	
ಕಾಮಗಾರಿಯ/ ಚಟುವಟಿಕೆಯ ಹೆಸರು:	CD-10	
ಕಾಮಗಾರಿ/ಚಟುವಟಿಕೆಯ ಛಾಯಾಚಿತ್ರ(photo with Lat & Long)		
ಸರ್ವೆ ನಂಬರ್:	157,128,157,157,157	
ಅಕ್ಷಾಂಶ ಮತ್ತು ರೇಖಾಂಶ:	N: 14.46524 E: 75.430616	
ಗ್ರಾಮ:	ಹೊಸಳ್ಳಿ	
ತಾಲ್ಲೂಕು:	ಹಿರೇಕೆರೂರು	
ಜಿಲ್ಲೆ:	ಹಾವೇರಿ	
ಕಾಮಗಾರಿ/ ಚಟುವಟಿಕೆಯ ಅಂದಾಜುಮೊತ್ತ (ರೂಪಾಯಿಗಳಲ್ಲಿ)	4,97,449	
ಕಾಮಗಾರಿ/ ಚಟುವಟಿಕೆಯ ಕುರಿತು ಸಂಕ್ಷಿಪ್ತ ವಿವರ (ಸಮುದಾಯ ಕಾಮಗಾರಿಯಾಗಿದ್ದರೆ ಅಂದಾಜು ನೀರು ಸಂಗ್ರಹಣೆ (Cubic Meter), ರಕ್ಷಣಾತ್ಮಕ ನೀರಾವರಿ ಪ್ರದೇಶ, ಫಲಾನುಭವಿಗಳ ಸಂಖ್ಯೆ ವೈಯಕ್ತಿಕ ಕಾಮಗಾರಿಯಾಗಿದ್ದರೆ, ಫಲಾನುಭವಿ ಹೆಸರು, ಚಟುವಟಿಕೆಯಿಂದ ಪಡೆಯುತ್ತಿರುವ ಲಾಭ)	ನೀರು ಸಂಗ್ರಹಣೆ (Cubic Meter),	850 Cubic Meter
	ಫಲಾನುಭವಿ ಹೆಸರು	ಶಂಕರಗೌಡ ಕ ವಡಿನಕಟ್ಟಿ ಮತ್ತು ಇತರ 3 ಜನ
	ಫಲಾನುಭವಿಗಳ ಸಂಖ್ಯೆ	4
	<p>ಈ ಕಾಮಗಾರಿಯಿಂದ 850 Cubic Meter ನೀರು ಸಂಗ್ರಹಣೆಯಾಗುತ್ತಿದ್ದು, ರೈತರ ಜಮೀನಿಗೆ ನೀರು ಹಾಯಿಸಿಕೊಳ್ಳಲು ಅನುಕೂಲವಾಗುತ್ತಿದ್ದು ಇದರಿಂದ 2.90 ಹೆಕ್ಟಾರ ಪ್ರದೇಶದಲ್ಲಿ ನೀರಾವರಿಯಾಗುತ್ತಿದೆ. ಮುಂದುವರೆದು ಒಂದೇ ಬೆಳೆಯನ್ನು ಬೆಳೆಯುವ ಜಾಗದಲ್ಲಿ ರೈತರು ಎರಡು ಬೆಳೆಯನ್ನು ಬೆಳೆದು ಆದಾಯವನ್ನು ಹೆಚ್ಚಿಸಿಕೊಂಡಿರುವುದನ್ನು ಗಮನಿಸಬಹುದು</p>	

ಅನುಬಂಧ

**ಜಲಾನಯನ ಯೋಜನೆಗಳ ಚಟುವಟಿಕೆ/ ಕಾಮಗಾರಿಗಳನ್ನು ಅಂತರ್ಜಾಲದಲ್ಲಿ
ಅಳವಡಿಸಲು ಸಂಕ್ಷಿಪ್ತ ಮಾಹಿತಿ**

ಯೋಜನೆಯ ಹೆಸರು:	RIDF	
ವರ್ಷ:	2022-23	
ಕಾಮಗಾರಿಯ/ ಚಟುವಟಿಕೆಯ ಹೆಸರು:	CD-05	
ಕಾಮಗಾರಿ/ಚಟುವಟಿಕೆಯ ಛಾಯಾಚಿತ್ರ(photo with Lat & Long)		
ಸರ್ವೆ ನಂಬರ್:	79,79,79,79	
ಅಕ್ಷಾಂಶ ಮತ್ತು ರೇಖಾಂಶ:	N: 14.457444 E: 75.36122	
ಗ್ರಾಮ:	ಹೊಲಬಿಕೊಂಡ	
ತಾಲ್ಲೂಕು:	ಹಿರೇಕೆರೂರು	
ಜಿಲ್ಲೆ:	ಹಾವೇರಿ	
ಕಾಮಗಾರಿ/ ಚಟುವಟಿಕೆಯ ಅಂದಾಜುಮೊತ್ತ (ರೂಪಾಯಿಗಳಲ್ಲಿ)	4,97,422	
ಕಾಮಗಾರಿ/ ಚಟುವಟಿಕೆಯ ಕುರಿತು ಸಂಕ್ಷಿಪ್ತ ವಿವರ (ಸಮುದಾಯ ಕಾಮಗಾರಿಯಾಗಿದ್ದರೆ ಅಂದಾಜು ನೀರು ಸಂಗ್ರಹಣೆ (Cubic Meter), ರಕ್ಷಣಾತ್ಮಕ ನೀರಾವರಿ ಪ್ರದೇಶ, ಫಲಾನುಭವಿಗಳ ಸಂಖ್ಯೆ ವೈಯಕ್ತಿಕ ಕಾಮಗಾರಿಯಾಗಿದ್ದರೆ, ಫಲಾನುಭವಿ ಹೆಸರು, ಚಟುವಟಿಕೆಯಿಂದ ಪಡೆಯುತ್ತಿರುವ ಲಾಭ)	ನೀರು ಸಂಗ್ರಹಣೆ (Cubic Meter),	878 cubic Meter
	ಫಲಾನುಭವಿ ಹೆಸರು	ರಿಯಾಜ್ ಗುತ್ತಲ ಮತ್ತು ಇತರೆ 3 ಜನ
	ಫಲಾನುಭವಿಗಳ ಸಂಖ್ಯೆ	4
	<p>ಈ ಕಾಮಗಾರಿಯಿಂದ 878 cubic Meter ನೀರು ಸಂಗ್ರಹಣೆಯಾಗುತ್ತಿದ್ದು, ರೈತರ ಜಮೀನಿಗೆ ನೀರು ಹಾಯಿಸಿಕೊಳ್ಳಲು ಅನುಕೂಲವಾಗುತ್ತಿದ್ದು ಇದರಿಂದ 3.00 ಹೆಕ್ಟಾರ ಪ್ರದೇಶದಲ್ಲಿ ನೀರಾವರಿಯಾಗುತ್ತಿದೆ. ಮುಂದುವರೆದು ಒಂದೇ ಬೆಳೆಯನ್ನು ಬೆಳೆಯುವ ಜಾಗದಲ್ಲಿ ರೈತರು ಎರಡು ಬೆಳೆಯನ್ನು ಬೆಳೆದು ಆದಾಯವನ್ನು ಹೆಚ್ಚಿಸಿಕೊಂಡಿರುವುದನ್ನು ಗಮನಿಸಬಹುದು</p>	

ಅನುಬಂಧ
ಜಲಾನಯನ ಯೋಜನೆಗಳ ಚಟುವಟಿಕೆ/ ಕಾಮಗಾರಿಗಳನ್ನು ಅಂತರ್ಜಾಲದಲ್ಲಿ
ಅಳವಡಿಸಲು ಸಂಕ್ಷಿಪ್ತ ಮಾಹಿತಿ


ಯೋಜನೆಯ ಹೆಸರು:	RIDF	
ವರ್ಷ:	2022-23	
ಕಾಮಗಾರಿಯ/ ಚಟುವಟಿಕೆಯ ಹೆಸರು:	CD-06	
ಕಾಮಗಾರಿ/ಚಟುವಟಿಕೆಯ ಛಾಯಾಚಿತ್ರ(photo with Lat & Long)		
ಸರ್ವೆ ನಂಬರ್:	79,79,79,79	
ಅಕ್ಷಾಂಶ ಮತ್ತು ರೇಖಾಂಶ:	N: 14.456585 E: 75.36224	
ಗ್ರಾಮ:	ಹೊಲಬಿಕೊಂಡ	
ತಾಲ್ಲೂಕು:	ಹಿರೇಕೆರೂರು	
ಜಿಲ್ಲೆ:	ಹಾವೇರಿ	
ಕಾಮಗಾರಿ/ ಚಟುವಟಿಕೆಯ ಅಂದಾಜುಮೊತ್ತ (ರೂಪಾಯಿಗಳಲ್ಲಿ)	4,97,467	
ಕಾಮಗಾರಿ/ ಚಟುವಟಿಕೆಯ ಕುರಿತು ಸಂಕ್ಷಿಪ್ತ ವಿವರ (ಸಮುದಾಯ ಕಾಮಗಾರಿಯಾಗಿದ್ದರೆ ಅಂದಾಜು ನೀರು ಸಂಗ್ರಹಣೆ (Cubic Meter), ರಕ್ಷಣಾತ್ಮಕ ನೀರಾವರಿ ಪ್ರದೇಶ, ಫಲಾನುಭವಿಗಳ ಸಂಖ್ಯೆ, ವೈಯಕ್ತಿಕ ಕಾಮಗಾರಿಯಾಗಿದ್ದರೆ, ಫಲಾನುಭವಿ ಹೆಸರು, ಚಟುವಟಿಕೆಯಿಂದ ಪಡೆಯುತ್ತಿರುವ ಲಾಭ)	ನೀರು ಸಂಗ್ರಹಣೆ (Cubic Meter),	899 Cubic Mter
	ಫಲಾನುಭವಿ ಹೆಸರು	ರಿಯಾಜ್ ಗುತ್ತಲ ಮತ್ತು ಇತರೆ 3 ಜನ
	ಫಲಾನುಭವಿಗಳ ಸಂಖ್ಯೆ	4
	<p>ಈ ಕಾಮಗಾರಿಯಿಂದ 899 cubic Meter ನೀರು ಸಂಗ್ರಹಣೆಯಾಗುತ್ತಿದ್ದು, ರೈತರ ಜಮೀನಿಗೆ ನೀರು ಹಾಯಿಸಿಕೊಳ್ಳಲು ಅನುಕೂಲವಾಗುತ್ತಿದ್ದು ಇದರಿಂದ 2.75 ಹೆಕ್ಟರ ಪ್ರದೇಶದಲ್ಲಿ ನೀರಾವರಿಯಾಗುತ್ತಿದೆ. ಮುಂದುವರೆದು ಒಂದೇ ಬೆಳೆಯನ್ನು ಬೆಳೆಯುವ ಜಾಗದಲ್ಲಿ ರೈತರು ಎರಡು ಬೆಳೆಯನ್ನು ಬೆಳೆದು ಆದಾಯವನ್ನು ಹೆಚ್ಚಿಸಿಕೊಂಡಿರುವುದನ್ನು ಗಮನಿಸಬಹುದು</p>	

ಅನುಬಂಧ

**ಜಲಾನಯನ ಯೋಜನೆಗಳ ಚಟುವಟಿಕೆ/ ಕಾಮಗಾರಿಗಳನ್ನು ಅಂತರ್ಜಾಲದಲ್ಲಿ
ಅಳವಡಿಸಲು ಸಂಕ್ಷಿಪ್ತ ಮಾಹಿತಿ**

ಯೋಜನೆಯ ಹೆಸರು:	RIDF	
ವರ್ಷ:	2022-23	
ಕಾಮಗಾರಿಯ/ ಚಟುವಟಿಕೆಯ ಹೆಸರು:	CD-07	
ಕಾಮಗಾರಿ/ಚಟುವಟಿಕೆಯ ಛಾಯಾಚಿತ್ರ(photo with Lat & Long)		
ಸರ್ವೆ ನಂಬರ್:	93,93,93,93	
ಅಕ್ಷಾಂಶ ಮತ್ತು ರೇಖಾಂಶ:	N: 14.453578 E: 75.36579	
ಗ್ರಾಮ:	ಹೊಲಬಿಕೊಂಡ	
ತಾಲ್ಲೂಕು:	ಹಿರೇಕೆರೂರು	
ಜಿಲ್ಲೆ:	ಹಾವೇರಿ	
ಕಾಮಗಾರಿ/ ಚಟುವಟಿಕೆಯ ಅಂದಾಜುಮೊತ್ತ (ರೂಪಾಯಿಗಳಲ್ಲಿ)	4,97,464	
ಕಾಮಗಾರಿ/ ಚಟುವಟಿಕೆಯ ಕುರಿತು ಸಂಕ್ಷಿಪ್ತ ವಿವರ (ಸಮುದಾಯ ಕಾಮಗಾರಿಯಾಗಿದ್ದರೆ ಅಂದಾಜು ನೀರು ಸಂಗ್ರಹಣೆ (Cubic Meter), ರಕ್ಷಣಾತ್ಮಕ ನೀರಾವರಿ ಪ್ರದೇಶ, ಫಲಾನುಭವಿಗಳ ಸಂಖ್ಯೆ ವೈಯಕ್ತಿಕ ಕಾಮಗಾರಿಯಾಗಿದ್ದರೆ, ಫಲಾನುಭವಿ ಹೆಸರು, ಚಟುವಟಿಕೆಯಿಂದ ಪಡೆಯುತ್ತಿರುವ ಲಾಭ)	ನೀರು ಸಂಗ್ರಹಣೆ (Cubic Meter),	850
	ಫಲಾನುಭವಿ ಹೆಸರು	ರಂರಪ್ಪ ಭರಮಪ್ಪ ಜಾಡರ್ ಮತ್ತು ಇತರೆ 3 ಜನ
	ಫಲಾನುಭವಿಗಳ ಸಂಖ್ಯೆ	4
	<p>ಈ ಕಾಮಗಾರಿಯಿಂದ 3.10 cubic Meter ನೀರು ಸಂಗ್ರಹಣೆಯಾಗುತ್ತಿದ್ದು, ರೈತರ ಜಮೀನಿಗೆ ನೀರು ಹಾಯಿಸಿಕೊಳ್ಳಲು ಅನುಕೂಲವಾಗುತ್ತಿದ್ದು ಇದರಿಂದ 3.10 ಹೆಕ್ಟಾರ ಪ್ರದೇಶದಲ್ಲಿ ನೀರಾವರಿಯಾಗುತ್ತಿದೆ. ಮುಂದುವರೆದು ಒಂದೇ ಬೆಳೆಯನ್ನು ಬೆಳೆಯುವ ಜಾಗದಲ್ಲಿ ರೈತರು ಎರಡು ಬೆಳೆಯನ್ನು ಬೆಳೆದು ಆದಾಯವನ್ನು ಹೆಚ್ಚಿಸಿಕೊಂಡಿರುವುದನ್ನು ಗಮನಿಸಬಹುದು</p>	

ಅನುಬಂಧ
ಜಲಾನಯನ ಯೋಜನೆಗಳ ಚಟುವಟಿಕೆ/ ಕಾಮಗಾರಿಗಳನ್ನು ಅಂತರ್ಜಾಲದಲ್ಲಿ
ಅಳವಡಿಸಲು ಸಂಕ್ಷಿಪ್ತ ಮಾಹಿತಿ

ಯೋಜನೆಯ ಹೆಸರು:	RIDF	
ವರ್ಷ:	2022-23	
ಕಾಮಗಾರಿಯ/ ಚಟುವಟಿಕೆಯ ಹೆಸರು:	CD-11	
ಕಾಮಗಾರಿ/ಚಟುವಟಿಕೆಯ ಛಾಯಾಚಿತ್ರ(photo with Lat & Long)		
ಸರ್ವೆ ನಂಬರ್:		
ಅಕ್ಷಾಂಶ ಮತ್ತು ರೇಖಾಂಶ:	N: 14447306 E: 75.429839	
ಗ್ರಾಮ:	ಹೊಸಳ್ಳಿ	
ತಾಲ್ಲೂಕು:	ಹಿರೇಕೆರೂರು	
ಜಿಲ್ಲೆ:	ಹಾವೇರಿ	
ಕಾಮಗಾರಿ/ ಚಟುವಟಿಕೆಯ ಅಂದಾಜುಮೊತ್ತ (ರೂಪಾಯಿಗಳಲ್ಲಿ)	4,97,514	
ಕಾಮಗಾರಿ/ ಚಟುವಟಿಕೆಯ ಕುರಿತು ಸಂಕ್ಷಿಪ್ತ ವಿವರ (ಸಮುದಾಯ ಕಾಮಗಾರಿಯಾಗಿದ್ದರೆ ಅಂದಾಜು ನೀರು ಸಂಗ್ರಹಣೆ (Cubic Meter), ರಕ್ಷಣಾತ್ಮಕ ನೀರಾವರಿ ಪ್ರದೇಶ, ಫಲಾನುಭವಿಗಳ ಸಂಖ್ಯೆ ವೈಯಕ್ತಿಕ ಕಾಮಗಾರಿಯಾಗಿದ್ದರೆ, ಫಲಾನುಭವಿ ಹೆಸರು, ಚಟುವಟಿಕೆಯಿಂದ ಪಡೆಯುತ್ತಿರುವ ಲಾಭ)	ನೀರು ಸಂಗ್ರಹಣೆ (Cubic Meter),	866
	ಫಲಾನುಭವಿ ಹೆಸರು	ಮತ್ತು ಇತರೆ 4 ಜನ
	ಫಲಾನುಭವಿಗಳ ಸಂಖ್ಯೆ	5
	ಈ ಕಾಮಗಾರಿಯಿಂದ 866 cubic Meter ನೀರು ಸಂಗ್ರಹಣೆಯಾಗುತ್ತಿದ್ದು, ರೈತರ ಜಮೀನಿಗೆ ನೀರು ಹಾಯಿಸಿಕೊಳ್ಳಲು ಅನುಕೂಲವಾಗುತ್ತಿದ್ದು, ಇದರಿಂದ 2.99 ಹೆಕ್ಟಾರ ಪ್ರದೇಶದಲ್ಲಿ ನೀರಾವರಿಯಾಗುತ್ತಿದೆ. ಮುಂದುವರೆದು ಒಂದೇ ಬೆಳೆಯನ್ನು ಬೆಳೆಯುವ ಜಾಗದಲ್ಲಿ ರೈತರು ಎರಡು ಬೆಳೆಯನ್ನು ಬೆಳೆದು ಆದಾಯವನ್ನು ಹೆಚ್ಚಿಸಿಕೊಂಡಿರುವುದನ್ನು ಗಮನಿಸಬಹುದು	

ಅನುಬಂಧ
ಜಲಾನಯನ ಯೋಜನೆಗಳ ಚಟುವಟಿಕೆ/ ಕಾಮಗಾರಿಗಳನ್ನು ಅಂತರ್ಜಾಲದಲ್ಲಿ
ಅಳವಡಿಸಲು ಸಂಕ್ಷಿಪ್ತ ಮಾಹಿತಿ

ಯೋಜನೆಯ ಹೆಸರು:	RIDF	
ವರ್ಷ:	2022-23	
ಕಾಮಗಾರಿಯ/ ಚಟುವಟಿಕೆಯ ಹೆಸರು:	CD-12	
ಕಾಮಗಾರಿ/ಚಟುವಟಿಕೆಯ ಛಾಯಾಚಿತ್ರ(photo with Lat &Long)		
ಸರ್ವೆ ನಂಬರ್:		
ಅಕ್ಷಾಂಶ ಮತ್ತು ರೇಖಾಂಶ:	N: 14.440157 E: 75.427247	
ಗ್ರಾಮ:	ಹೊಸಳ್ಳಿ	
ತಾಲ್ಲೂಕು:	ಹಿರೇಕೆರೂರು	
ಜಿಲ್ಲೆ:	ಹಾವೇರಿ	
ಕಾಮಗಾರಿ/ ಚಟುವಟಿಕೆಯ ಅಂದಾಜುಮೊತ್ತ (ರೂಪಾಯಿಗಳಲ್ಲಿ)	4,97,524	
ಕಾಮಗಾರಿ/ ಚಟುವಟಿಕೆಯ ಕುರಿತು ಸಂಕ್ಷಿಪ್ತ ವಿವರ (ಸಮುದಾಯ ಕಾಮಗಾರಿಯಾಗಿದ್ದರೆ ಅಂದಾಜು ನೀರು ಸಂಗ್ರಹಣೆ (Cubic Meter), ರಕ್ಷಣಾತ್ಮಕ ನೀರಾವರಿ ಪ್ರದೇಶ, ಫಲಾನುಭವಿಗಳ ಸಂಖ್ಯೆ ವೈಯಕ್ತಿಕ ಕಾಮಗಾರಿಯಾಗಿದ್ದರೆ, ಫಲಾನುಭವಿ ಹೆಸರು, ಚಟುವಟಿಕೆಯಿಂದ ಪಡೆಯುತ್ತಿರುವ ಲಾಭ)	ನೀರು ಸಂಗ್ರಹಣೆ (Cubic Meter),	750
	ಫಲಾನುಭವಿ ಹೆಸರು	ಮತ್ತು ಇತರೆ 3 ಜನ
	ಫಲಾನುಭವಿಗಳ ಸಂಖ್ಯೆ	4
	ಈ ಕಾಮಗಾರಿಯಿಂದ 750 cubic Meter ನೀರು ಸಂಗ್ರಹಣೆಯಾಗುತ್ತಿದ್ದು, ರೈತರ ಜಮೀನಿಗೆ ನೀರು ಹಾಯಿಸಿಕೊಳ್ಳಲು ಅನುಕೂಲವಾಗುತ್ತಿದ್ದು ಇದರಿಂದ 2.50 ಹೆಕ್ಟಾರ ಪ್ರದೇಶದಲ್ಲಿ ನೀರಾವರಿಯಾಗುತ್ತಿದೆ. ಮುಂದುವರೆದು ಒಂದೇ ಬೆಳೆಯನ್ನು ಬೆಳೆಯುವ ಜಾಗದಲ್ಲಿ ರೈತರು ಎರಡು ಬೆಳೆಯನ್ನು ಬೆಳೆದು ಆದಾಯವನ್ನು ಹೆಚ್ಚಿಸಿಕೊಂಡಿರುವುದನ್ನು ಗಮನಿಸಬಹುದು	