

ಜಲಾನಯನ ಯೋಜನೆಗಳ ಚಟುವಟಿಕೆ/ ಕಾಮಗಾರಿಗಳನ್ನು ಅಂತರ್ಜಾಲದಲ್ಲಿ ಅಳವಡಿಸಲು ಸಂಕ್ಷಿಪ್ತ ಮಾಹಿತಿ

ಯೋಜನೆ ಹೆಸರು	PMKSY-OI	
ವರ್ಷ	2021-22	
ಕಾಮಗಾರಿಯ/ ಚಟುವಟಿಕೆಯ ಹೆಸರು	ಕಿಂಡಿತಡೆ	
ಕಾಮಗಾರಿ/ ಚಟುವಟಿಕೆಯ ಛಾಯಾಚಿತ್ರ (Photo with Lat & Long)		
ಸರ್ವೆ ನಂಬರ್	171	
ಅಕ್ಷಾಂಶ ಮತ್ತು ರೇಖಾಂಶ	13.853876 75.150833	
ಗ್ರಾಮ	ಸೊನಲೆ-36	
ತಾಲ್ಲೂಕು	ಹೊಸನಗರ	
ಜಿಲ್ಲೆ	ಶಿವಮೊಗ್ಗ	
ಕಾಮಗಾರಿ/ ಚಟುವಟಿಕೆಯ ಅಂದಾಜು ಮೊತ್ತ (ರೂಪಾಯಿಗಳಲ್ಲಿ)	480022/- (ನಾಲ್ಕು ಲಕ್ಷದ ಎಂಭತ್ತು ಸಾವಿರದ ಇಪ್ಪತ್ತೆರಡು)	
ಕಾಮಗಾರಿ ಚಟುವಟಿಕೆಯ ಕುರಿತು ಸಂಕ್ಷಿಪ್ತ ವಿವರ (ಸಮುದಾಯ ಕಾಮಗಾರಿಯಾಗಿದ್ದರೆ ಅಂದಾಜು ನೀರು ಸಂಗ್ರಹಣೆ (Cubic Meter) ರಕ್ಷಣಾತ್ಮಕ ನೀರಾವರಿ ಪ್ರದೇಶ, ಫಲಾನುಭವಿಗಳ ಸಂಖ್ಯೆ ವೈಯಕ್ತಿಕ ಕಾಮಗಾರಿಯಾಗಿದ್ದರೆ, ಫಲಾನುಭವಿ ಹೆಸರು ಚಟುವಟಿಕೆಯಿಂದ ಪಡೆಯುತ್ತಿರುವ ಲಾಭ	ನೀರು ಸಂಗ್ರಹಣೆ (Cubic Meter)	230 Cubic Meter
	ಫಲಾನುಭವಿ ಹೆಸರು	ಈಶ್ವರಮ್ಮ ಮತ್ತು ಇತರರು
	ಫಲಾನುಭವಿಗಳ ಸಂಖ್ಯೆ	16
	ಈ ಕಾಮಗಾರಿಯಿಂದ 230 cubic Meter ನೀರು ಸಂಗ್ರಹವಾಗುತ್ತಿದ್ದು, ರೈತರ ಜಮೀನಿಗೆ ನೀರು ಹಾಯಿಸಿಕೊಳ್ಳಲು ಅನುಕೂಲವಾಗುತ್ತಿದ್ದು ಇದರಿಂದ 22 ಎಕರೆ ಪ್ರದೇಶದಲ್ಲಿ ನೀರಾವರಿಯಾಗುತ್ತದೆ. ಮುಂದುವರೆದು ಬೇಸಿಗೆ ಪ್ರಾರಂಭದಲ್ಲಿ ಸಂದಿಗ್ಧ ಪರಿಸ್ಥಿತಿಯಲ್ಲಿ ನೀರನ್ನು ಹಾಯಿಸಿಕೊಳ್ಳಲು ಅನುಕೂಲವಾಗುತ್ತದೆ..	

ಜಲಾನಯನ ಯೋಜನೆಗಳ ಚಟುವಟಿಕೆ/ ಕಾಮಗಾರಿಗಳನ್ನು ಅಂತರ್ಜಾಲದಲ್ಲಿ ಅಳವಡಿಸಲು ಸಂಕ್ಷಿಪ್ತ ಮಾಹಿತಿ

ಯೋಜನೆ ಹೆಸರು	PMKSY-OI	
ವರ್ಷ	2021-22	
ಕಾಮಗಾರಿಯ/ ಚಟುವಟಿಕೆಯ ಹೆಸರು	ಗೋಕಟ್ಟೆ	
ಕಾಮಗಾರಿ/ ಚಟುವಟಿಕೆಯ ಛಾಯಾಚಿತ್ರ (Photo with Lat & Long)		
ಸರ್ವೆ ನಂಬರ್	35	
ಅಕ್ಷಾಂಶ ಮತ್ತು ರೇಖಾಂಶ	13.854352 75.125916	
ಗ್ರಾಮ	ಸೊನಲೆ-35	
ತಾಲ್ಲೂಕು	ಹೊಸನಗರ	
ಜಿಲ್ಲೆ	ಶಿವಮೊಗ್ಗ	
ಕಾಮಗಾರಿ/ ಚಟುವಟಿಕೆಯ ಅಂದಾಜು ಮೊತ್ತ (ರೂಪಾಯಿಗಳಲ್ಲಿ)	369368/- (ಮೂರು ಲಕ್ಷದ ಅರವತ್ತೊಂಭತ್ತು ಸಾವಿರದ ಮೂರುನೂರಾ ಅರವತ್ತೆಂಟು)	
ಕಾಮಗಾರಿ ಚಟುವಟಿಕೆಯ ಕುರಿತು ಸಂಕ್ಷಿಪ್ತ ವಿವರ (ಸಮುದಾಯ ಕಾಮಗಾರಿಯಾಗಿದ್ದರೆ ಅಂದಾಜು ನೀರು ಸಂಗ್ರಹಣೆ (Cubic Meter) ರಕ್ಷಣಾತ್ಮಕ ನೀರಾವರಿ ಪ್ರದೇಶ, ಫಲಾನುಭವಿಗಳ ಸಂಖ್ಯೆ ವೈಯಕ್ತಿಕ ಕಾಮಗಾರಿಯಾಗಿದ್ದರೆ, ಫಲಾನುಭವಿ ಹೆಸರು ಚಟುವಟಿಕೆಯಿಂದ ಪಡೆಯುತ್ತಿರುವ ಲಾಭ	ನೀರು ಸಂಗ್ರಹಣೆ (Cubic Meter)	3240 Cubic Meter
	ಫಲಾನುಭವಿ ಹೆಸರು	ವೀರಭದ್ರಪ್ಪ ಮತ್ತು ಇತರರು
	ಫಲಾನುಭವಿಗಳ ಸಂಖ್ಯೆ	22
ಈ ಕಾಮಗಾರಿಯಿಂದ 3240 cubic Meter ನೀರು ಸಂಗ್ರಹವಾಗುತ್ತಿದ್ದು, ರೈತರ ಜಮೀನಿಗೆ ನೀರು ಹಾಯಿಸಿಕೊಳ್ಳಲು ಅನುಕೂಲವಾಗುತ್ತಿದ್ದು ಇದರಿಂದ 8 ಎಕರೆ ಪ್ರದೇಶದಲ್ಲಿ ನೀರಾವರಿಯಾಗುತ್ತದೆ. ಮುಂದುವರೆದು ಬೇಸಿಗೆ ಪ್ರಾರಂಭದಲ್ಲಿ ಸಂದಿಗ್ಧ ಪರಿಸ್ಥಿತಿಯಲ್ಲಿ ನೀರನ್ನು ಹಾಯಿಸಿಕೊಳ್ಳಲು		


	ಅನೂಕೂಲವಾಗುತ್ತದೆ..
--	-------------------

ಜಲಾನಯನ ಯೋಜನೆಗಳ ಚಟುವಟಿಕೆ/ ಕಾಮಗಾರಿಗಳನ್ನು ಅಂತರ್ಜಾಲದಲ್ಲಿ ಅಳವಡಿಸಲು ಸಂಕ್ಷಿಪ್ತ ಮಾಹಿತಿ

ಯೋಜನೆ ಹೆಸರು	PMKSY-OI
ವರ್ಷ	2021-22
ಕಾಮಗಾರಿಯ/ ಚಟುವಟಿಕೆಯ ಹೆಸರು	ಗೋಕಟ್ಟೆ
ಕಾಮಗಾರಿ/ ಚಟುವಟಿಕೆಯ ಛಾಯಾಚಿತ್ರ (Photo with Lat & Long)	
ಸರ್ವೆ ನಂಬರ್	12/1
ಅಕ್ಷಾಂಶ ಮತ್ತು ರೇಖಾಂಶ	13.877633 75.145679
ಗ್ರಾಮ	ನಿವಣಿ-19
ತಾಲ್ಲೂಕು	ಹೊಸನಗರ
ಜಿಲ್ಲೆ	ಶಿವಮೊಗ್ಗ
ಕಾಮಗಾರಿ/ ಚಟುವಟಿಕೆಯ ಅಂದಾಜು ಮೊತ್ತ (ರೂಪಾಯಿಗಳಲ್ಲಿ)	203199/- (ಎರಡು ಲಕ್ಷದ ಮೂರು ಸಾವಿರದ ಒಂದುನೂರಾ ತೊಂಭತ್ತೊಂಭತ್ತು)
ಕಾಮಗಾರಿ ಚಟುವಟಿಕೆಯ ಕುರಿತು ಸಂಕ್ಷಿಪ್ತ ವಿವರ (ಸಮುದಾಯ ಕಾಮಗಾರಿಯಾಗಿದ್ದರೆ ಅಂದಾಜು ನೀರು ಸಂಗ್ರಹಣೆ (Cubic Meter) ರಕ್ಷಣಾತ್ಮಕ ನೀರಾವರಿ ಪ್ರದೇಶ,	ನೀರು ಸಂಗ್ರಹಣೆ (Cubic Meter) 2650 Cubic Meter ಫಲಾನುಭವಿ ಹೆಸರು ಪಾಂಡುರಂಗ ಮತ್ತು ಇತರರು ಫಲಾನುಭವಿಗಳ ಸಂಖ್ಯೆ 06


ಫಲಾನುಭವಿಗಳ ಸಂಖ್ಯೆ ವೈಯಕ್ತಿಕ ಕಾಮಗಾರಿಯಾಗಿದ್ದರೆ, ಫಲಾನುಭವಿ ಹೆಸರು ಚಟುವಟಿಕೆಯಿಂದ ಪಡೆಯುತ್ತಿರುವ ಲಾಭ	ಈ ಕಾಮಗಾರಿಯಿಂದ 2650 cubic Meter ನೀರು ಸಂಗ್ರಹವಾಗುತ್ತಿದ್ದು, ರೈತರ ಜಮೀನಿಗೆ ನೀರು ಹಾಯಿಸಿಕೊಳ್ಳಲು ಅನುಕೂಲವಾಗುತ್ತಿದ್ದು ಇದರಿಂದ 8 ಎಕರೆ ಪ್ರದೇಶದಲ್ಲಿ ನೀರಾವರಿಯಾಗುತ್ತದೆ. ಮುಂದುವರೆದು ಬೇಸಿಗೆ ಪ್ರಾರಂಭದಲ್ಲಿ ಸಂದಿಗ್ಧ ಪರಿಸ್ಥಿತಿಯಲ್ಲಿ ನೀರನ್ನು ಹಾಯಿಸಿಕೊಳ್ಳಲು ಅನುಕೂಲವಾಗುತ್ತದೆ..
---	--

**ಜಲಾನಯನ ಯೋಜನೆಗಳ ಚಟುವಟಿಕೆ/ ಕಾಮಗಾರಿಗಳನ್ನು ಅಂತರ್ಜಾಲದಲ್ಲಿ ಅಳವಡಿಸಲು ಸಂಕ್ಷಿಪ್ತ ಮಾಹಿತಿ**

ಯೋಜನೆ ಹೆಸರು	PMKSY-OI	
ವರ್ಷ	2021-22	
ಕಾಮಗಾರಿಯ/ ಚಟುವಟಿಕೆಯ ಹೆಸರು	ಗೋಕಟ್ಟೆ	
ಕಾಮಗಾರಿ/ ಚಟುವಟಿಕೆಯ ಛಾಯಾಚಿತ್ರ (Photo with Lat & Long)		
ಸರ್ವೆ ನಂಬರ್	171ಪಿ	
ಅಕ್ಷಾಂಶ ಮತ್ತು ರೇಖಾಂಶ	13.91918 74.997151	
ಗ್ರಾಮ	ನಾಗೋಡಿ-1	
ತಾಲ್ಲೂಕು	ಹೊಸನಗರ	
ಜಿಲ್ಲೆ	ಶಿವಮೊಗ್ಗ	
ಕಾಮಗಾರಿ/ ಚಟುವಟಿಕೆಯ ಅಂದಾಜು ಮೊತ್ತ (ರೂಪಾಯಿಗಳಲ್ಲಿ)	295768/- (ಎರಡು ಲಕ್ಷದ ತೊಂಬತ್ತೈದು ಸಾವಿರದ ಏಳುನೂರಾ ಅರವತ್ತೆಂಟು)	
ಕಾಮಗಾರಿ ಚಟುವಟಿಕೆಯ ಕುರಿತು ಸಂಕ್ಷಿಪ್ತ ವಿವರ (ಸಮುದಾಯ ಕಾಮಗಾರಿಯಾಗಿದ್ದರೆ ಅಂದಾಜು	ನೀರು ಸಂಗ್ರಹಣೆ (Cubic Meter)	3240 Cubic Meter
	ಫಲಾನುಭವಿ ಹೆಸರು	ಮಂಜುನಾಥ ಮತ್ತು ಇತರರು


ನೀರು ಸಂಗ್ರಹಣೆ (Cubic Meter) ರಕ್ಷಣಾತ್ಮಕ ನೀರಾವರಿ ಪ್ರದೇಶ, ಫಲಾನುಭವಿಗಳ ಸಂಖ್ಯೆ ವೈಯಕ್ತಿಕ ಕಾಮಗಾರಿಯಾಗಿದ್ದರೆ, ಫಲಾನುಭವಿ ಹೆಸರು ಚಟುವಟಿಕೆಯಿಂದ ಪಡೆಯುತ್ತಿರುವ ಲಾಭ	ಫಲಾನುಭವಿಗಳ ಸಂಖ್ಯೆ	11
	ಈ ಕಾಮಗಾರಿಯಿಂದ 3240 cubic Meter ನೀರು ಸಂಗ್ರಹವಾಗುತ್ತಿದ್ದು, ರೈತರ ಜಮೀನಿಗೆ ನೀರು ಹಾಯಿಸಿಕೊಳ್ಳಲು ಅನುಕೂಲವಾಗುತ್ತಿದ್ದು ಇದರಿಂದ 12 ಎಕರೆ ಪ್ರದೇಶದಲ್ಲಿ ನೀರಾವರಿಯಾಗುತ್ತದೆ. ಮುಂದುವರೆದು ಬೇಸಿಗೆ ಪ್ರಾರಂಭದಲ್ಲಿ ಸಂದಿಗ್ಧ ಪರಿಸ್ಥಿತಿಯಲ್ಲಿ ನೀರನ್ನು ಹಾಯಿಸಿಕೊಳ್ಳಲು ಅನುಕೂಲವಾಗುತ್ತದೆ..	

**ಜಲಾನಯನ ಯೋಜನೆಗಳ ಚಟುವಟಿಕೆ/ ಕಾಮಗಾರಿಗಳನ್ನು ಅಂತರ್ಜಾಲದಲ್ಲಿ ಅಳವಡಿಸಲು ಸಂಕ್ಷಿಪ್ತ ಮಾಹಿತಿ**

ಯೋಜನೆ ಹೆಸರು	PMKSY-OI	
ವರ್ಷ	2021-22	
ಕಾಮಗಾರಿಯ/ ಚಟುವಟಿಕೆಯ ಹೆಸರು	ಗೋಕಟ್ಟೆ	
ಕಾಮಗಾರಿ/ ಚಟುವಟಿಕೆಯ ಛಾಯಾಚಿತ್ರ (Photo with Lat & Long)		
ಸರ್ವೆ ನಂಬರ್	221	
ಅಕ್ಷಾಂಶ ಮತ್ತು ರೇಖಾಂಶ	13.898752 74.997151	
ಗ್ರಾಮ	ಹೆಬ್ಬುರುಳಿ-1	
ತಾಲ್ಲೂಕು	ಹೊಸನಗರ	
ಜಿಲ್ಲೆ	ಶಿವಮೊಗ್ಗ	
ಕಾಮಗಾರಿ/ ಚಟುವಟಿಕೆಯ ಅಂದಾಜು ಮೊತ್ತ (ರೂಪಾಯಿಗಳಲ್ಲಿ)	438351/- (ನಾಲ್ಕು ಲಕ್ಷದ ಮೂವತ್ತೆಂಟು ಸಾವಿರದ ಮೂರುನೂರಾ ಐವತ್ತೊಂದು)	
ಕಾಮಗಾರಿ ಚಟುವಟಿಕೆಯ ಕುರಿತು ಸಂಕ್ಷಿಪ್ತ ವಿವರ (ಸಮುದಾಯ	ನೀರು ಸಂಗ್ರಹಣೆ (Cubic Meter)	3600 Cubic Meter


ಕಾಮಗಾರಿಯಾಗಿದ್ದರೆ ಅಂದಾಜು ನೀರು ಸಂಗ್ರಹಣೆ (Cubic Meter) ರಕ್ಷಣಾತ್ಮಕ ನೀರಾವರಿ ಪ್ರದೇಶ, ಫಲಾನುಭವಿಗಳ ಸಂಖ್ಯೆ ವೈಯಕ್ತಿಕ ಕಾಮಗಾರಿಯಾಗಿದ್ದರೆ, ಫಲಾನುಭವಿ ಹೆಸರು ಚಟುವಟಿಕೆಯಿಂದ ಪಡೆಯುತ್ತಿರುವ ಲಾಭ	ಫಲಾನುಭವಿ ಹೆಸರು	ಸೋಮಶೇಖರ ಮತ್ತು ಇತರರು
	ಫಲಾನುಭವಿಗಳ ಸಂಖ್ಯೆ	14
	ಈ ಕಾಮಗಾರಿಯಿಂದ 3600 cubic Meter ನೀರು ಸಂಗ್ರಹವಾಗುತ್ತಿದ್ದು, ರೈತರ ಜಮೀನಿಗೆ ನೀರು ಹಾಯಿಸಿಕೊಳ್ಳಲು ಅನುಕೂಲವಾಗುತ್ತಿದ್ದು ಇದರಿಂದ 17 ಎಕರೆ ಪ್ರದೇಶದಲ್ಲಿ ನೀರಾವರಿಯಾಗುತ್ತದೆ. ಮುಂದುವರೆದು ಬೇಸಿಗೆ ಪ್ರಾರಂಭದಲ್ಲಿ ಸಂದಿಗ್ಧ ಪರಿಸ್ಥಿತಿಯಲ್ಲಿ ನೀರನ್ನು ಹಾಯಿಸಿಕೊಳ್ಳಲು ಅನುಕೂಲವಾಗುತ್ತದೆ..	

ಜಲಾನಯನ ಯೋಜನೆಗಳ ಚಟುವಟಿಕೆ/ ಕಾಮಗಾರಿಗಳನ್ನು ಅಂತರ್ಜಾಲದಲ್ಲಿ ಅಳವಡಿಸಲು ಸಂಕ್ಷಿಪ್ತ ಮಾಹಿತಿ

ಯೋಜನೆ ಹೆಸರು	PMKSY-OI
ವರ್ಷ	2021-22
ಕಾಮಗಾರಿಯ/ ಚಟುವಟಿಕೆಯ ಹೆಸರು	ಗೋಕಟ್ಟೆ
ಕಾಮಗಾರಿ/ ಚಟುವಟಿಕೆಯ ಛಾಯಾಚಿತ್ರ (Photo with Lat & Long)	
ಸರ್ವೆ ನಂಬರ್	237
ಅಕ್ಷಾಂಶ ಮತ್ತು ರೇಖಾಂಶ	13.892768 74.981242
ಗ್ರಾಮ	ಹೆಬ್ಬುರುಳಿ-2
ತಾಲ್ಲೂಕು	ಹೊಸನಗರ
ಜಿಲ್ಲೆ	ಶಿವಮೊಗ್ಗ
ಕಾಮಗಾರಿ/ ಚಟುವಟಿಕೆಯ ಅಂದಾಜು ಮೊತ್ತ (ರೂಪಾಯಿಗಳಲ್ಲಿ)	362107/- (ಮೂರು ಲಕ್ಷದ ಅರವತ್ತೆರಡು ಸಾವಿರದ ಒಂದುನೂರಾ ಏಳು)


<p>ಕಾಮಗಾರಿ ಚಟುವಟಿಕೆಯ ಕುರಿತು ಸಂಕ್ಷಿಪ್ತ ವಿವರ (ಸಮುದಾಯ ಕಾಮಗಾರಿಯಾಗಿದ್ದರೆ ಅಂದಾಜು ನೀರು ಸಂಗ್ರಹಣೆ (Cubic Meter) ರಕ್ಷಣಾತ್ಮಕ ನೀರಾವರಿ ಪ್ರದೇಶ, ಫಲಾನುಭವಿಗಳ ಸಂಖ್ಯೆ ವೈಯಕ್ತಿಕ ಕಾಮಗಾರಿಯಾಗಿದ್ದರೆ, ಫಲಾನುಭವಿ ಹೆಸರು ಚಟುವಟಿಕೆಯಿಂದ ಪಡೆಯುತ್ತಿರುವ ಲಾಭ</p>	<p>ನೀರು ಸಂಗ್ರಹಣೆ (Cubic Meter)</p>	<p>2950 Cubic Meter</p>
	<p>ಫಲಾನುಭವಿ ಹೆಸರು</p>	<p>ವಾಸಪ್ಪ ಮತ್ತು ಇತರರು</p>
	<p>ಫಲಾನುಭವಿಗಳ ಸಂಖ್ಯೆ</p>	<p>12</p>
	<p>ಈ ಕಾಮಗಾರಿಯಿಂದ 2950 cubic Meter ನೀರು ಸಂಗ್ರಹವಾಗುತ್ತಿದ್ದು, ರೈತರ ಜಮೀನಿಗೆ ನೀರು ಹಾಯಿಸಿಕೊಳ್ಳಲು ಅನುಕೂಲವಾಗುತ್ತಿದ್ದು ಇದರಿಂದ 13 ಎಕರೆ ಪ್ರದೇಶದಲ್ಲಿ ನೀರಾವರಿಯಾಗುತ್ತದೆ. ಮುಂದುವರೆದು ಬೇಸಿಗೆ ಪ್ರಾರಂಭದಲ್ಲಿ ಸಂದಿಗ್ಧ ಪರಿಸ್ಥಿತಿಯಲ್ಲಿ ನೀರನ್ನು ಹಾಯಿಸಿಕೊಳ್ಳಲು ಅನುಕೂಲವಾಗುತ್ತದೆ..</p>	

**ಜಲಾನಯನ ಯೋಜನೆಗಳ ಚಟುವಟಿಕೆ/ ಕಾಮಗಾರಿಗಳನ್ನು ಅಂತರ್ಜಾಲದಲ್ಲಿ ಅಳವಡಿಸಲು ಸಂಕ್ಷಿಪ್ತ ಮಾಹಿತಿ**

ಯೋಜನೆ ಹೆಸರು	PMKSY-OI
ವರ್ಷ	2021-22
ಕಾಮಗಾರಿಯ/ ಚಟುವಟಿಕೆಯ ಹೆಸರು	ಗೋಕಟ್ಟೆ
ಕಾಮಗಾರಿ/ ಚಟುವಟಿಕೆಯ ಛಾಯಾಚಿತ್ರ (Photo with Lat & Long)	
ಸರ್ವೆ ನಂಬರ್	19
ಅಕ್ಷಾಂಶ ಮತ್ತು ರೇಖಾಂಶ	13.98102 75.216931
ಗ್ರಾಮ	ಬಿಳಕೆ-1
ತಾಲ್ಲೂಕು	ಹೊಸನಗರ
ಜಿಲ್ಲೆ	ಶಿವಮೊಗ್ಗ
ಕಾಮಗಾರಿ/ ಚಟುವಟಿಕೆಯ ಅಂದಾಜು ಮೊತ್ತ	320306/- (ಮೂರು ಲಕ್ಷದ ಇಪ್ಪತ್ತು ಸಾವಿರದ ಮೂರುನೂರಾ ಆರು)

(ರೂಪಾಯಿಗಳಲ್ಲಿ)		
ಕಾಮಗಾರಿ ಚಟುವಟಿಕೆಯ ಕುರಿತು ಸಂಕ್ಷಿಪ್ತ ವಿವರ (ಸಮುದಾಯ ಕಾಮಗಾರಿಯಾಗಿದ್ದರೆ ಅಂದಾಜು ನೀರು ಸಂಗ್ರಹಣೆ (Cubic Meter) ರಕ್ಷಣಾತ್ಮಕ ನೀರಾವರಿ ಪ್ರದೇಶ, ಫಲಾನುಭವಿಗಳ ಸಂಖ್ಯೆ ವೈಯಕ್ತಿಕ ಕಾಮಗಾರಿಯಾಗಿದ್ದರೆ, ಫಲಾನುಭವಿ ಹೆಸರು ಚಟುವಟಿಕೆಯಿಂದ ಪಡೆಯುತ್ತಿರುವ ಲಾಭ	ನೀರು ಸಂಗ್ರಹಣೆ (Cubic Meter)	2650 Cubic Meter
	ಫಲಾನುಭವಿ ಹೆಸರು	ಭಾಸ್ಕರ ಮತ್ತು ಇತರರು
	ಫಲಾನುಭವಿಗಳ ಸಂಖ್ಯೆ	10
	ಈ ಕಾಮಗಾರಿಯಿಂದ 2650 cubic Meter ನೀರು ಸಂಗ್ರಹವಾಗುತ್ತಿದ್ದು, ರೈತರ ಜಮೀನಿಗೆ ನೀರು ಹಾಯಿಸಿಕೊಳ್ಳಲು ಅನುಕೂಲವಾಗುತ್ತಿದ್ದು ಇದರಿಂದ 12 ಎಕರೆ ಪ್ರದೇಶದಲ್ಲಿ ನೀರಾವರಿಯಾಗುತ್ತದೆ. ಮುಂದುವರೆದು ಬೇಸಿಗೆ ಪ್ರಾರಂಭದಲ್ಲಿ ಸಂದಿಗ್ಧ ಪರಿಸ್ಥಿತಿಯಲ್ಲಿ ನೀರನ್ನು ಹಾಯಿಸಿಕೊಳ್ಳಲು ಅನುಕೂಲವಾಗುತ್ತದೆ..	


ಜಲಾನಯನ ಯೋಜನೆಗಳ ಚಟುವಟಿಕೆ/ ಕಾಮಗಾರಿಗಳನ್ನು ಅಂತರ್ಜಾಲದಲ್ಲಿ ಅಳವಡಿಸಲು ಸಂಕ್ಷಿಪ್ತ ಮಾಹಿತಿ

ಯೋಜನೆ ಹೆಸರು	PMKSY-OI
ವರ್ಷ	2021-22
ಕಾಮಗಾರಿಯ/ ಚಟುವಟಿಕೆಯ ಹೆಸರು	ಗೋಕಟ್ಟೆ
ಕಾಮಗಾರಿ/ ಚಟುವಟಿಕೆಯ ಛಾಯಾಚಿತ್ರ (Photo with Lat & Long)	
ಸರ್ವೆ ನಂಬರ್	11
ಅಕ್ಷಾಂಶ ಮತ್ತು ರೇಖಾಂಶ	13.980929 75.225109
ಗ್ರಾಮ	ಬಿಳಕಿ-2
ತಾಲ್ಲೂಕು	ಹೊಸನಗರ
ಜಿಲ್ಲೆ	ಶಿವಮೊಗ್ಗ
ಕಾಮಗಾರಿ/ ಚಟುವಟಿಕೆಯ	329412/-




ಅಂದಾಜು ಮೊತ್ತ (ರೂಪಾಯಿಗಳಲ್ಲಿ)	(ಮೂರು ಲಕ್ಷದ ಇಪ್ಪತ್ತೊಂಭತ್ತು ಸಾವಿರದ ನಾಲ್ಕುನೂರಾ ಹನ್ನೆರಡು)	
ಕಾಮಗಾರಿ ಚಟುವಟಿಕೆಯ ಕುರಿತು ಸಂಕ್ಷಿಪ್ತ ವಿವರ (ಸಮುದಾಯ ಕಾಮಗಾರಿಯಾಗಿದ್ದರೆ ಅಂದಾಜು ನೀರು ಸಂಗ್ರಹಣೆ (Cubic Meter) ರಕ್ಷಣಾತ್ಮಕ ನೀರಾವರಿ ಪ್ರದೇಶ, ಫಲಾನುಭವಿಗಳ ಸಂಖ್ಯೆ ವೈಯಕ್ತಿಕ ಕಾಮಗಾರಿಯಾಗಿದ್ದರೆ, ಫಲಾನುಭವಿ ಹೆಸರು ಚಟುವಟಿಕೆಯಿಂದ ಪಡೆಯುತ್ತಿರುವ ಲಾಭ	ನೀರು ಸಂಗ್ರಹಣೆ (Cubic Meter)	2700 Cubic Meter
	ಫಲಾನುಭವಿ ಹೆಸರು	ಗೌರಪ್ಪ ಬಿನ್ ಕೊಲ್ಲೂರಪ್ಪ ಮತ್ತು ಇತರರು
	ಫಲಾನುಭವಿಗಳ ಸಂಖ್ಯೆ	10
	ಈ ಕಾಮಗಾರಿಯಿಂದ 2700 cubic Meter ನೀರು ಸಂಗ್ರಹವಾಗುತ್ತಿದ್ದು, ರೈತರ ಜಮೀನಿಗೆ ನೀರು ಹಾಯಿಸಿಕೊಳ್ಳಲು ಅನುಕೂಲವಾಗುತ್ತಿದ್ದು ಇದರಿಂದ 12 ಎಕರೆ ಪ್ರದೇಶದಲ್ಲಿ ನೀರಾವರಿಯಾಗುತ್ತದೆ. ಮುಂದುವರೆದು ಬೇಸಿಗೆ ಪ್ರಾರಂಭದಲ್ಲಿ ಸಂದಿಗ್ಧ ಪರಿಸ್ಥಿತಿಯಲ್ಲಿ ನೀರನ್ನು ಹಾಯಿಸಿಕೊಳ್ಳಲು ಅನುಕೂಲವಾಗುತ್ತದೆ..	

ಜಲಾನಯನ ಯೋಜನೆಗಳ ಚಟುವಟಿಕೆ/ ಕಾಮಗಾರಿಗಳನ್ನು ಅಂತರ್ಜಾಲದಲ್ಲಿ ಅಳವಡಿಸಲು ಸಂಕ್ಷಿಪ್ತ ಮಾಹಿತಿ

ಯೋಜನೆ ಹೆಸರು	PMKSY-OI
ವರ್ಷ	2021-22
ಕಾಮಗಾರಿಯ/ ಚಟುವಟಿಕೆಯ ಹೆಸರು	ಗೋಕಟ್ಟೆ
ಕಾಮಗಾರಿ/ ಚಟುವಟಿಕೆಯ ಛಾಯಾಚಿತ್ರ (Photo with Lat & Long)	
ಸರ್ವೆ ನಂಬರ್	1
ಅಕ್ಷಾಂಶ ಮತ್ತು ರೇಖಾಂಶ	13.991352 75.211014
ಗ್ರಾಮ	ಬಿಳಕಿ-3
ತಾಲ್ಲೂಕು	ಹೊಸನಗರ


ಜಿಲ್ಲೆ	ಶಿವಮೊಗ್ಗ	
ಕಾಮಗಾರಿ/ ಚಟುವಟಿಕೆಯ ಅಂದಾಜು ಮೊತ್ತ (ರೂಪಾಯಿಗಳಲ್ಲಿ)	204284/- (ಎರಡು ಲಕ್ಷದ ನಾಲ್ಕು ಸಾವಿರದ ಎರಡುನೂರಾ ಎಂಭತ್ತಾಲ್ಕು)	
ಕಾಮಗಾರಿ ಚಟುವಟಿಕೆಯ ಕುರಿತು ಸಂಕ್ಷಿಪ್ತ ವಿವರ (ಸಮುದಾಯ ಕಾಮಗಾರಿಯಾಗಿದ್ದರೆ ಅಂದಾಜು ನೀರು ಸಂಗ್ರಹಣೆ (Cubic Meter) ರಕ್ಷಣಾತ್ಮಕ ನೀರಾವರಿ ಪ್ರದೇಶ, ಫಲಾನುಭವಿಗಳ ಸಂಖ್ಯೆ ವೈಯಕ್ತಿಕ ಕಾಮಗಾರಿಯಾಗಿದ್ದರೆ, ಫಲಾನುಭವಿ ಹೆಸರು ಚಟುವಟಿಕೆಯಿಂದ ಪಡೆಯುತ್ತಿರುವ ಲಾಭ	ನೀರು ಸಂಗ್ರಹಣೆ (Cubic Meter)	2600 Cubic Meter
	ಫಲಾನುಭವಿ ಹೆಸರು	ಮಂಜಪ್ಪ, ಸಂಜು ಪೂಜಾರಿ ಮತ್ತು ಇತರರು
	ಫಲಾನುಭವಿಗಳ ಸಂಖ್ಯೆ	10
	ಈ ಕಾಮಗಾರಿಯಿಂದ 2600 cubic Meter ನೀರು ಸಂಗ್ರಹವಾಗುತ್ತಿದ್ದು, ರೈತರ ಜಮೀನಿಗೆ ನೀರು ಹಾಯಿಸಿಕೊಳ್ಳಲು ಅನುಕೂಲವಾಗುತ್ತಿದ್ದು ಇದರಿಂದ 9 ಎಕರೆ ಪ್ರದೇಶದಲ್ಲಿ ನೀರಾವರಿಯಾಗುತ್ತದೆ. ಮುಂದುವರೆದು ಬೇಸಿಗೆ ಪ್ರಾರಂಭದಲ್ಲಿ ಸಂದಿಗ್ಧ ಪರಿಸ್ಥಿತಿಯಲ್ಲಿ ನೀರನ್ನು ಹಾಯಿಸಿಕೊಳ್ಳಲು ಅನುಕೂಲವಾಗುತ್ತದೆ..	

ಜಲಾನಯನ ಯೋಜನೆಗಳ ಚಟುವಟಿಕೆ/ ಕಾಮಗಾರಿಗಳನ್ನು ಅಂತರ್ಜಾಲದಲ್ಲಿ ಅಳವಡಿಸಲು ಸಂಕ್ಷಿಪ್ತ ಮಾಹಿತಿ

ಯೋಜನೆ ಹೆಸರು	PMKSY-OI
ವರ್ಷ	2021-22
ಕಾಮಗಾರಿಯ/ ಚಟುವಟಿಕೆಯ ಹೆಸರು	ಗೋಕಟ್ಟೆ
ಕಾಮಗಾರಿ/ ಚಟುವಟಿಕೆಯ ಛಾಯಾಚಿತ್ರ (Photo with Lat & Long)	
ಸರ್ವೆ ನಂಬರ್	4
ಅಕ್ಷಾಂಶ ಮತ್ತು ರೇಖಾಂಶ	13.991113 75.211087


ಗ್ರಾಮ	ಬಿಳಕಿ-4	
ತಾಲ್ಲೂಕು	ಹೊಸನಗರ	
ಜಿಲ್ಲೆ	ಶಿವಮೊಗ್ಗ	
ಕಾಮಗಾರಿ/ ಚಟುವಟಿಕೆಯ ಅಂದಾಜು ಮೊತ್ತ (ರೂಪಾಯಿಗಳಲ್ಲಿ)	220831/- (ಎರಡು ಲಕ್ಷದ ಇಪ್ಪತ್ತು ಸಾವಿರದ ಎಂಟುನೂರಾ ಮೂವತ್ತೊಂದು)	
ಕಾಮಗಾರಿ ಚಟುವಟಿಕೆಯ ಕುರಿತು ಸಂಕ್ಷಿಪ್ತ ವಿವರ (ಸಮುದಾಯ ಕಾಮಗಾರಿಯಾಗಿದ್ದರೆ ಅಂದಾಜು ನೀರು ಸಂಗ್ರಹಣೆ (Cubic Meter) ರಕ್ಷಣಾತ್ಮಕ ನೀರಾವರಿ ಪ್ರದೇಶ, ಫಲಾನುಭವಿಗಳ ಸಂಖ್ಯೆ ವೈಯಕ್ತಿಕ ಕಾಮಗಾರಿಯಾಗಿದ್ದರೆ, ಫಲಾನುಭವಿ ಹೆಸರು ಚಟುವಟಿಕೆಯಿಂದ ಪಡೆಯುತ್ತಿರುವ ಲಾಭ	ನೀರು ಸಂಗ್ರಹಣೆ (Cubic Meter)	2460 Cubic Meter
	ಫಲಾನುಭವಿ ಹೆಸರು	ಸ್ವಾಮಿ ಮತ್ತು ಇತರರು
	ಫಲಾನುಭವಿಗಳ ಸಂಖ್ಯೆ	8
	ಈ ಕಾಮಗಾರಿಯಿಂದ 2460 cubic Meter ನೀರು ಸಂಗ್ರಹವಾಗುತ್ತಿದ್ದು, ರೈತರ ಜಮೀನಿಗೆ ನೀರು ಹಾಯಿಸಿಕೊಳ್ಳಲು ಅನುಕೂಲವಾಗುತ್ತಿದ್ದು ಇದರಿಂದ 8 ಎಕರೆ ಪ್ರದೇಶದಲ್ಲಿ ನೀರಾವರಿಯಾಗುತ್ತದೆ. ಮುಂದುವರೆದು ಬೇಸಿಗೆ ಪ್ರಾರಂಭದಲ್ಲಿ ಸಂದಿಗ್ಧ ಪರಿಸ್ಥಿತಿಯಲ್ಲಿ ನೀರನ್ನು ಹಾಯಿಸಿಕೊಳ್ಳಲು ಅನುಕೂಲವಾಗುತ್ತದೆ..	

ಜಲಾನಯನ ಯೋಜನೆಗಳ ಚಟುವಟಿಕೆ/ ಕಾಮಗಾರಿಗಳನ್ನು ಅಂತರ್ಜಾಲದಲ್ಲಿ ಅಳವಡಿಸಲು ಸಂಕ್ಷಿಪ್ತ ಮಾಹಿತಿ

ಯೋಜನೆ ಹೆಸರು	PMKSY-OI
ವರ್ಷ	2021-22
ಕಾಮಗಾರಿಯ/ ಚಟುವಟಿಕೆಯ ಹೆಸರು	ಗೋಕಟ್ಟೆ
ಕಾಮಗಾರಿ/ ಚಟುವಟಿಕೆಯ ಛಾಯಾಚಿತ್ರ (Photo with Lat & Long)	
ಸರ್ವೆ ನಂಬರ್	5
ಅಕ್ಷಾಂಶ ಮತ್ತು ರೇಖಾಂಶ	13.975641


	75.218695	
ಗ್ರಾಮ	ಬಿಳಕಿ-5	
ತಾಲ್ಲೂಕು	ಹೊಸನಗರ	
ಜಿಲ್ಲೆ	ಶಿವಮೊಗ್ಗ	
ಕಾಮಗಾರಿ/ ಚಟುವಟಿಕೆಯ ಅಂದಾಜು ಮೊತ್ತ (ರೂಪಾಯಿಗಳಲ್ಲಿ)	305819/- (ಮೂರು ಲಕ್ಷದ ಐದು ಸಾವಿರದ ಎಂಟುನೂರಾ ಹತ್ತೊಂಭತ್ತು)	
ಕಾಮಗಾರಿ ಚಟುವಟಿಕೆಯ ಕುರಿತು ಸಂಕ್ಷಿಪ್ತ ವಿವರ (ಸಮುದಾಯ ಕಾಮಗಾರಿಯಾಗಿದ್ದರೆ ಅಂದಾಜು ನೀರು ಸಂಗ್ರಹಣೆ (Cubic Meter) ರಕ್ಷಣಾತ್ಮಕ ನೀರಾವರಿ ಪ್ರದೇಶ, ಫಲಾನುಭವಿಗಳ ಸಂಖ್ಯೆ ವೈಯಕ್ತಿಕ ಕಾಮಗಾರಿಯಾಗಿದ್ದರೆ, ಫಲಾನುಭವಿ ಹೆಸರು ಚಟುವಟಿಕೆಯಿಂದ ಪಡೆಯುತ್ತಿರುವ ಲಾಭ	ನೀರು ಸಂಗ್ರಹಣೆ (Cubic Meter)	3240 Cubic Meter
	ಫಲಾನುಭವಿ ಹೆಸರು	ರುದ್ರಪ್ಪ ಗೌಡ ಮತ್ತು ಇತರರು
	ಫಲಾನುಭವಿಗಳ ಸಂಖ್ಯೆ	14
	ಈ ಕಾಮಗಾರಿಯಿಂದ 3240 cubic Meter ನೀರು ಸಂಗ್ರಹವಾಗುತ್ತಿದ್ದು, ರೈತರ ಜಮೀನಿಗೆ ನೀರು ಹಾಯಿಸಿಕೊಳ್ಳಲು ಅನುಕೂಲವಾಗುತ್ತಿದ್ದು ಇದರಿಂದ 16 ಎಕರೆ ಪ್ರದೇಶದಲ್ಲಿ ನೀರಾವರಿಯಾಗುತ್ತದೆ. ಮುಂದುವರೆದು ಬೇಸಿಗೆ ಪ್ರಾರಂಭದಲ್ಲಿ ಸಂದಿಗ್ಧ ಪರಿಸ್ಥಿತಿಯಲ್ಲಿ ನೀರನ್ನು ಹಾಯಿಸಿಕೊಳ್ಳಲು ಅನುಕೂಲವಾಗುತ್ತದೆ..	

ಜಲಾನಯನ ಯೋಜನೆಗಳ ಚಟುವಟಿಕೆ/ ಕಾಮಗಾರಿಗಳನ್ನು ಅಂತರ್ಜಾಲದಲ್ಲಿ ಅಳವಡಿಸಲು ಸಂಕ್ಷಿಪ್ತ ಮಾಹಿತಿ

ಯೋಜನೆ ಹೆಸರು	PMKSY-OI
ವರ್ಷ	2021-22
ಕಾಮಗಾರಿಯ/ ಚಟುವಟಿಕೆಯ ಹೆಸರು	ಗೋಕಟ್ಟೆ
ಕಾಮಗಾರಿ/ ಚಟುವಟಿಕೆಯ ಛಾಯಾಚಿತ್ರ (Photo with Lat & Long)	
ಸರ್ವೆ ನಂಬರ್	3

ಅಕ್ಷಾಂಶ ಮತ್ತು ರೇಖಾಂಶ	14.002413 75.214465	
ಗ್ರಾಮ	ನೇರಲಮನೆ-3	
ತಾಲ್ಲೂಕು	ಹೊಸನಗರ	
ಜಿಲ್ಲೆ	ಶಿವಮೊಗ್ಗ	
ಕಾಮಗಾರಿ/ ಚಟುವಟಿಕೆಯ ಅಂದಾಜು ಮೊತ್ತ (ರೂಪಾಯಿಗಳಲ್ಲಿ)	232190/- (ಎರಡು ಲಕ್ಷದ ಮೂವತ್ತೆರಡು ಸಾವಿರದ ಒಂದುನೂರಾ ತೊಂಭತ್ತು)	
ಕಾಮಗಾರಿ ಚಟುವಟಿಕೆಯ ಕುರಿತು ಸಂಕ್ಷಿಪ್ತ ವಿವರ (ಸಮುದಾಯ ಕಾಮಗಾರಿಯಾಗಿದ್ದರೆ ಅಂದಾಜು ನೀರು ಸಂಗ್ರಹಣೆ (Cubic Meter) ರಕ್ಷಣಾತ್ಮಕ ನೀರಾವರಿ ಪ್ರದೇಶ, ಫಲಾನುಭವಿಗಳ ಸಂಖ್ಯೆ ವೈಯಕ್ತಿಕ ಕಾಮಗಾರಿಯಾಗಿದ್ದರೆ, ಫಲಾನುಭವಿ ಹೆಸರು ಚಟುವಟಿಕೆಯಿಂದ ಪಡೆಯುತ್ತಿರುವ ಲಾಭ	ನೀರು ಸಂಗ್ರಹಣೆ (Cubic Meter)	2300 Cubic Meter
	ಫಲಾನುಭವಿ ಹೆಸರು	ಪ್ರವೀಣ್ ಮತ್ತು ಇತರರು
	ಫಲಾನುಭವಿಗಳ ಸಂಖ್ಯೆ	10
	ಈ ಕಾಮಗಾರಿಯಿಂದ 2300 cubic Meter ನೀರು ಸಂಗ್ರಹವಾಗುತ್ತಿದ್ದು, ರೈತರ ಜಮೀನಿಗೆ ನೀರು ಹಾಯಿಸಿಕೊಳ್ಳಲು ಅನುಕೂಲವಾಗುತ್ತಿದ್ದು ಇದರಿಂದ 12 ಎಕರೆ ಪ್ರದೇಶದಲ್ಲಿ ನೀರಾವರಿಯಾಗುತ್ತದೆ. ಮುಂದುವರೆದು ಬೇಸಿಗೆ ಪ್ರಾರಂಭದಲ್ಲಿ ಸಂದಿಗ್ಧ ಪರಿಸ್ಥಿತಿಯಲ್ಲಿ ನೀರನ್ನು ಹಾಯಿಸಿಕೊಳ್ಳಲು ಅನುಕೂಲವಾಗುತ್ತದೆ..	


ಜಲಾನಯನ ಯೋಜನೆಗಳ ಚಟುವಟಿಕೆ/ ಕಾಮಗಾರಿಗಳನ್ನು ಅಂತರ್ಜಾಲದಲ್ಲಿ ಅಳವಡಿಸಲು ಸಂಕ್ಷಿಪ್ತ ಮಾಹಿತಿ

ಯೋಜನೆ ಹೆಸರು	PMKSY-OI
ವರ್ಷ	2021-22
ಕಾಮಗಾರಿಯ/ ಚಟುವಟಿಕೆಯ ಹೆಸರು	ವೆಂಟೆಡ್ ಡ್ಯಾಂ ಕಾಲುಸಂಕ
ಕಾಮಗಾರಿ/ ಚಟುವಟಿಕೆಯ ಛಾಯಾಚಿತ್ರ (Photo with Lat & Long)	

ಸರ್ವೆ ನಂಬರ್	7	
ಅಕ್ಷಾಂಶ ಮತ್ತು ರೇಖಾಂಶ		
ಗ್ರಾಮ	ಹೆಬ್ಬಿಗೆ-7	
ತಾಲ್ಲೂಕು	ಹೊಸನಗರ	
ಜಿಲ್ಲೆ	ಶಿವಮೊಗ್ಗ	
ಕಾಮಗಾರಿ/ ಚಟುವಟಿಕೆಯ ಅಂದಾಜು ಮೊತ್ತ (ರೂಪಾಯಿಗಳಲ್ಲಿ)	499074/- (ನಾಲ್ಕು ಲಕ್ಷದ ತೊಂಭತ್ತೊಂಭತ್ತು ಸಾವಿರದ ಎಪ್ಪತ್ನಾಲ್ಕು)	
ಕಾಮಗಾರಿ ಚಟುವಟಿಕೆಯ ಕುರಿತು ಸಂಕ್ಷಿಪ್ತ ವಿವರ (ಸಮುದಾಯ ಕಾಮಗಾರಿಯಾಗಿದ್ದರೆ ಅಂದಾಜು ನೀರು ಸಂಗ್ರಹಣೆ (Cubic Meter) ರಕ್ಷಣಾತ್ಮಕ ನೀರಾವರಿ ಪ್ರದೇಶ, ಫಲಾನುಭವಿಗಳ ಸಂಖ್ಯೆ ವೈಯಕ್ತಿಕ ಕಾಮಗಾರಿಯಾಗಿದ್ದರೆ, ಫಲಾನುಭವಿ ಹೆಸರು ಚಟುವಟಿಕೆಯಿಂದ ಪಡೆಯುತ್ತಿರುವ ಲಾಭ	ನೀರು ಸಂಗ್ರಹಣೆ (Cubic Meter)	460 Cubic Meter
	ಫಲಾನುಭವಿ ಹೆಸರು	ಸಮುದಾಯ ಭೂಮಿ
	ಫಲಾನುಭವಿಗಳ ಸಂಖ್ಯೆ	16
	ಈ ಕಾಮಗಾರಿಯಿಂದ 460 cubic Meter ನೀರು ಸಂಗ್ರಹವಾಗುತ್ತಿದ್ದು, ರೈತರ ಜಮೀನಿಗೆ ನೀರು ಹಾಯಿಸಿಕೊಳ್ಳಲು ಅನುಕೂಲವಾಗುತ್ತಿದ್ದು ಇದರಿಂದ 18 ಎಕರೆ ಪ್ರದೇಶದಲ್ಲಿ ನೀರಾವರಿಯಾಗುತ್ತದೆ. ಮುಂದುವರೆದು ಬೇಸಿಗೆ ಪ್ರಾರಂಭದಲ್ಲಿ ಸಂದಿಗ್ಧ ಪರಿಸ್ಥಿತಿಯಲ್ಲಿ ನೀರನ್ನು ಹಾಯಿಸಿಕೊಳ್ಳಲು ಅನುಕೂಲವಾಗುತ್ತದೆ..	


ಜಲಾನಯನ ಯೋಜನೆಗಳ ಚಟುವಟಿಕೆ/ ಕಾಮಗಾರಿಗಳನ್ನು ಅಂತರ್ಜಾಲದಲ್ಲಿ ಅಳವಡಿಸಲು ಸಂಕ್ಷಿಪ್ತ ಮಾಹಿತಿ

ಯೋಜನೆ ಹೆಸರು	PMKSY-OI
ವರ್ಷ	2021-22
ಕಾಮಗಾರಿಯ/ ಚಟುವಟಿಕೆಯ ಹೆಸರು	ಗೋಕಟ್ಟೆ

ಕಾಮಗಾರಿ/ ಚಟುವಟಿಕೆಯ ಛಾಯಾಚಿತ್ರ (Photo with Lat & Long)		
ಸರ್ವೆ ನಂಬರ್	8	
ಅಕ್ಷಾಂಶ ಮತ್ತು ರೇಖಾಂಶ	13.985247 75.195704	
ಗ್ರಾಮ	ಹಿರೇಮೈಥಿ-1	
ತಾಲ್ಲೂಕು	ಹೊಸನಗರ	
ಜಿಲ್ಲೆ	ಶಿವಮೊಗ್ಗ	
ಕಾಮಗಾರಿ/ ಚಟುವಟಿಕೆಯ ಅಂದಾಜು ಮೊತ್ತ (ರೂಪಾಯಿಗಳಲ್ಲಿ)	303263/- (ಮೂರು ಲಕ್ಷದ ಮೂರು ಸಾವಿರದ ಎರಡುನೂರಾ ಅರವತ್ತೂರು)	
ಕಾಮಗಾರಿ ಚಟುವಟಿಕೆಯ ಕುರಿತು ಸಂಕ್ಷಿಪ್ತ ವಿವರ (ಸಮುದಾಯ ಕಾಮಗಾರಿಯಾಗಿದ್ದರೆ ಅಂದಾಜು ನೀರು ಸಂಗ್ರಹಣೆ (Cubic Meter) ರಕ್ಷಣಾತ್ಮಕ ನೀರಾವರಿ ಪ್ರದೇಶ, ಫಲಾನುಭವಿಗಳ ಸಂಖ್ಯೆ ವೈಯಕ್ತಿಕ ಕಾಮಗಾರಿಯಾಗಿದ್ದರೆ, ಫಲಾನುಭವಿ ಹೆಸರು ಚಟುವಟಿಕೆಯಿಂದ ಪಡೆಯುತ್ತಿರುವ ಲಾಭ	ನೀರು ಸಂಗ್ರಹಣೆ (Cubic Meter)	3240 Cubic Meter
	ಫಲಾನುಭವಿ ಹೆಸರು	ಗೋಪಾಲ ಮತ್ತು ಇತರರು
	ಫಲಾನುಭವಿಗಳ ಸಂಖ್ಯೆ	14
	ಈ ಕಾಮಗಾರಿಯಿಂದ 3240 cubic Meter ನೀರು ಸಂಗ್ರಹವಾಗುತ್ತಿದ್ದು, ರೈತರ ಜಮೀನಿಗೆ ನೀರು ಹಾಯಿಸಿಕೊಳ್ಳಲು ಅನುಕೂಲವಾಗುತ್ತಿದ್ದು ಇದರಿಂದ 18 ಎಕರೆ ಪ್ರದೇಶದಲ್ಲಿ ನೀರಾವರಿಯಾಗುತ್ತದೆ. ಮುಂದುವರೆದು ಬೇಸಿಗೆ ಪ್ರಾರಂಭದಲ್ಲಿ ಸಂದಿಗ್ಧ ಪರಿಸ್ಥಿತಿಯಲ್ಲಿ ನೀರನ್ನು ಹಾಯಿಸಿಕೊಳ್ಳಲು ಅನುಕೂಲವಾಗುತ್ತದೆ..	

ಜಲಾನಯನ ಯೋಜನೆಗಳ ಚಟುವಟಿಕೆ/ ಕಾಮಗಾರಿಗಳನ್ನು ಅಂತರ್ಜಾಲದಲ್ಲಿ ಅಳವಡಿಸಲು ಸಂಕ್ಷಿಪ್ತ ಮಾಹಿತಿ

ಯೋಜನೆ ಹೆಸರು	PMKSY-OI
ವರ್ಷ	2021-22
ಕಾಮಗಾರಿಯ/ ಚಟುವಟಿಕೆಯ	ಗೋಕಟ್ಟೆ

ಹೆಸರು		
ಕಾಮಗಾರಿ/ ಚಟುವಟಿಕೆಯ ಛಾಯಾಚಿತ್ರ (Photo with Lat & Long)		
ಸರ್ವೆ ನಂಬರ್	50	
ಅಕ್ಷಾಂಶ ಮತ್ತು ರೇಖಾಂಶ	13.887078 75.121756	
ಗ್ರಾಮ	ವಾರಂಬಳ್ಳಿ-1	
ತಾಲ್ಲೂಕು	ಹೊಸನಗರ	
ಜಿಲ್ಲೆ	ಶಿವಮೊಗ್ಗ	
ಕಾಮಗಾರಿ/ ಚಟುವಟಿಕೆಯ ಅಂದಾಜು ಮೊತ್ತ (ರೂಪಾಯಿಗಳಲ್ಲಿ)	196187/- (ಒಂದು ಲಕ್ಷದ ತೊಂಬತ್ತಾರು ಸಾವಿರದ ಒಂದುನೂರಾ ಎಂಭತ್ತೇಳು)	
ಕಾಮಗಾರಿ ಚಟುವಟಿಕೆಯ ಕುರಿತು ಸಂಕ್ಷಿಪ್ತ ವಿವರ (ಸಮುದಾಯ ಕಾಮಗಾರಿಯಾಗಿದ್ದರೆ ಅಂದಾಜು ನೀರು ಸಂಗ್ರಹಣೆ (Cubic Meter) ರಕ್ಷಣಾತ್ಮಕ ನೀರಾವರಿ ಪ್ರದೇಶ, ಫಲಾನುಭವಿಗಳ ಸಂಖ್ಯೆ ವೈಯಕ್ತಿಕ ಕಾಮಗಾರಿಯಾಗಿದ್ದರೆ, ಫಲಾನುಭವಿ ಹೆಸರು ಚಟುವಟಿಕೆಯಿಂದ ಪಡೆಯುತ್ತಿರುವ ಲಾಭ	ನೀರು ಸಂಗ್ರಹಣೆ (Cubic Meter)	2160 Cubic Meter
	ಫಲಾನುಭವಿ ಹೆಸರು	ಗಿರೀಶ ಮತ್ತು ಇತರರು
	ಫಲಾನುಭವಿಗಳ ಸಂಖ್ಯೆ	6
	ಈ ಕಾಮಗಾರಿಯಿಂದ 2160 cubic Meter ನೀರು ಸಂಗ್ರಹವಾಗುತ್ತಿದ್ದು, ರೈತರ ಜಮೀನಿಗೆ ನೀರು ಹಾಯಿಸಿಕೊಳ್ಳಲು ಅನುಕೂಲವಾಗುತ್ತಿದ್ದು ಇದರಿಂದ 8 ಎಕರೆ ಪ್ರದೇಶದಲ್ಲಿ ನೀರಾವರಿಯಾಗುತ್ತದೆ. ಮುಂದುವರೆದು ಬೇಸಿಗೆ ಪ್ರಾರಂಭದಲ್ಲಿ ಸಂದಿಗ್ಧ ಪರಿಸ್ಥಿತಿಯಲ್ಲಿ ನೀರನ್ನು ಹಾಯಿಸಿಕೊಳ್ಳಲು ಅನುಕೂಲವಾಗುತ್ತದೆ..	

ಜಲಾನಯನ ಯೋಜನೆಗಳ ಚಟುವಟಿಕೆ/ ಕಾಮಗಾರಿಗಳನ್ನು ಅಂತರ್ಜಾಲದಲ್ಲಿ ಅಳವಡಿಸಲು ಸಂಕ್ಷಿಪ್ತ ಮಾಹಿತಿ


ಯೋಜನೆ ಹೆಸರು	PMKSY-OI
ವರ್ಷ	2021-22




ಕಾಮಗಾರಿಯ/ ಚಟುವಟಿಕೆಯ ಹೆಸರು	ಚೆಕ್ ಡ್ಯಾಂ/ ವೆಂಟೆಡ್ ಡ್ಯಾಂ	
ಕಾಮಗಾರಿ/ ಚಟುವಟಿಕೆಯ ಛಾಯಾಚಿತ್ರ (Photo with Lat & Long)		
ಸರ್ವೆ ನಂಬರ್	30/1, 24/1,24/2	
ಅಕ್ಷಾಂಶ ಮತ್ತು ರೇಖಾಂಶ	14.003238 75.132845	
ಗ್ರಾಮ	ಹೊಸಕೆಸರೆ-1	
ತಾಲ್ಲೂಕು	ಹೊಸನಗರ	
ಜಿಲ್ಲೆ	ಶಿವಮೊಗ್ಗ	
ಕಾಮಗಾರಿ/ ಚಟುವಟಿಕೆಯ ಅಂದಾಜು ಮೊತ್ತ (ರೂಪಾಯಿಗಳಲ್ಲಿ)	499858/- (ನಾಲ್ಕು ಲಕ್ಷದ ತೊಂಬತ್ತೊಂಭತ್ತು ಸಾವಿರದ ಎಂಟುನೂರಾ ಐವತ್ತೆಂಟು)	
ಕಾಮಗಾರಿ ಚಟುವಟಿಕೆಯ ಕುರಿತು ಸಂಕ್ಷಿಪ್ತ ವಿವರ (ಸಮುದಾಯ ಕಾಮಗಾರಿಯಾಗಿದ್ದರೆ ಅಂದಾಜು ನೀರು ಸಂಗ್ರಹಣೆ (Cubic Meter) ರಕ್ಷಣಾತ್ಮಕ ನೀರಾವರಿ ಪ್ರದೇಶ, ಫಲಾನುಭವಿಗಳ ಸಂಖ್ಯೆ ವೈಯಕ್ತಿಕ ಕಾಮಗಾರಿಯಾಗಿದ್ದರೆ, ಫಲಾನುಭವಿ ಹೆಸರು ಚಟುವಟಿಕೆಯಿಂದ ಪಡೆಯುತ್ತಿರುವ ಲಾಭ	ನೀರು ಸಂಗ್ರಹಣೆ (Cubic Meter)	436 Cubic Meter
	ಫಲಾನುಭವಿ ಹೆಸರು	ರಮೇಶ ಮತ್ತು ಇತರರು
	ಫಲಾನುಭವಿಗಳ ಸಂಖ್ಯೆ	16
	ಈ ಕಾಮಗಾರಿಯಿಂದ 436 cubic Meter ನೀರು ಸಂಗ್ರಹವಾಗುತ್ತಿದ್ದು, ರೈತರ ಜಮೀನಿಗೆ ನೀರು ಹಾಯಿಸಿಕೊಳ್ಳಲು ಅನುಕೂಲವಾಗುತ್ತಿದ್ದು ಇದರಿಂದ 18 ಎಕರೆ ಪ್ರದೇಶದಲ್ಲಿ ನೀರಾವರಿಯಾಗುತ್ತದೆ. ಮುಂದುವರೆದು ಬೇಸಿಗೆ ಪ್ರಾರಂಭದಲ್ಲಿ ಸಂದಿಗ್ಧ ಪರಿಸ್ಥಿತಿಯಲ್ಲಿ ನೀರನ್ನು ಹಾಯಿಸಿಕೊಳ್ಳಲು ಅನುಕೂಲವಾಗುತ್ತದೆ..	

ಜಲಾನಯನ ಯೋಜನೆಗಳ ಚಟುವಟಿಕೆ/ ಕಾಮಗಾರಿಗಳನ್ನು ಅಂತರ್ಜಾಲದಲ್ಲಿ ಅಳವಡಿಸಲು ಸಂಕ್ಷಿಪ್ತ ಮಾಹಿತಿ


ಯೋಜನೆ ಹೆಸರು	PMKSY-OI
-------------	----------

ವರ್ಷ	2021-22	
ಕಾಮಗಾರಿಯ/ ಚಟುವಟಿಕೆಯ ಹೆಸರು	ವೆಂಟೆಡ್ ಡ್ಯಾಂ/ ಕಾಲುವೆ	
ಕಾಮಗಾರಿ/ ಚಟುವಟಿಕೆಯ ಛಾಯಾಚಿತ್ರ (Photo with Lat & Long)		
ಸರ್ವೆ ನಂಬರ್	66, 26	
ಅಕ್ಷಾಂಶ ಮತ್ತು ರೇಖಾಂಶ	13.887897 75.073584	
ಗ್ರಾಮ	ವಸವೆ-1	
ತಾಲ್ಲೂಕು	ಹೊಸನಗರ	
ಜಿಲ್ಲೆ	ಶಿವಮೊಗ್ಗ	
ಕಾಮಗಾರಿ/ ಚಟುವಟಿಕೆಯ ಅಂದಾಜು ಮೊತ್ತ (ರೂಪಾಯಿಗಳಲ್ಲಿ)	498942/- (ನಾಲ್ಕು ಲಕ್ಷದ ತೊಂಬತ್ತೆಂಟು ಸಾವಿರದ ಒಂಭತ್ತುನೂರಾ ನಲವತ್ತೆರಡು)	
ಕಾಮಗಾರಿ ಚಟುವಟಿಕೆಯ ಕುರಿತು ಸಂಕ್ಷಿಪ್ತ ವಿವರ (ಸಮುದಾಯ ಕಾಮಗಾರಿಯಾಗಿದ್ದರೆ ಅಂದಾಜು ನೀರು ಸಂಗ್ರಹಣೆ (Cubic Meter) ರಕ್ಷಣಾತ್ಮಕ ನೀರಾವರಿ ಪ್ರದೇಶ, ಫಲಾನುಭವಿಗಳ ಸಂಖ್ಯೆ ವೈಯಕ್ತಿಕ ಕಾಮಗಾರಿಯಾಗಿದ್ದರೆ, ಫಲಾನುಭವಿ ಹೆಸರು ಚಟುವಟಿಕೆಯಿಂದ ಪಡೆಯುತ್ತಿರುವ ಲಾಭ	ನೀರು ಸಂಗ್ರಹಣೆ (Cubic Meter)	436 Cubic Meter
	ಫಲಾನುಭವಿ ಹೆಸರು	ಗಿರಿಜ ಮತ್ತು ಇತರರು
	ಫಲಾನುಭವಿಗಳ ಸಂಖ್ಯೆ	16
ಈ ಕಾಮಗಾರಿಯಿಂದ 436 cubic Meter ನೀರು ಸಂಗ್ರಹವಾಗುತ್ತಿದ್ದು, ರೈತರ ಜಮೀನಿಗೆ ನೀರು ಹಾಯಿಸಿಕೊಳ್ಳಲು ಅನುಕೂಲವಾಗುತ್ತಿದ್ದು ಇದರಿಂದ 22 ಎಕರೆ ಪ್ರದೇಶದಲ್ಲಿ ನೀರಾವರಿಯಾಗುತ್ತದೆ. ಮುಂದುವರೆದು ಬೇಸಿಗೆ ಪ್ರಾರಂಭದಲ್ಲಿ ಸಂದಿಗ್ಧ ಪರಿಸ್ಥಿತಿಯಲ್ಲಿ ನೀರನ್ನು ಹಾಯಿಸಿಕೊಳ್ಳಲು ಅನುಕೂಲವಾಗುತ್ತದೆ..		


ಜಲಾನಯನ ಯೋಜನೆಗಳ ಚಟುವಟಿಕೆ/ ಕಾಮಗಾರಿಗಳನ್ನು ಅಂತರ್ಜಾಲದಲ್ಲಿ ಅಳವಡಿಸಲು ಸಂಕ್ಷಿಪ್ತ ಮಾಹಿತಿ

ಯೋಜನೆ ಹೆಸರು	PMKSY-OI	
ವರ್ಷ	2021-22	
ಕಾಮಗಾರಿಯ/ ಚಟುವಟಿಕೆಯ ಹೆಸರು	ವೆಂಟೆಡ್ ಡ್ಯಾಂ/ ಕಾಲುವೆ	
ಕಾಮಗಾರಿ/ ಚಟುವಟಿಕೆಯ ಛಾಯಾಚಿತ್ರ (Photo with Lat & Long)		
ಸರ್ವೆ ನಂಬರ್	18	
ಅಕ್ಷಾಂಶ ಮತ್ತು ರೇಖಾಂಶ	13.925331 75.127139	
ಗ್ರಾಮ	ಮುಂಬಾರು-1	
ತಾಲ್ಲೂಕು	ಹೊಸನಗರ	
ಜಿಲ್ಲೆ	ಶಿವಮೊಗ್ಗ	
ಕಾಮಗಾರಿ/ ಚಟುವಟಿಕೆಯ ಅಂದಾಜು ಮೊತ್ತ (ರೂಪಾಯಿಗಳಲ್ಲಿ)	499623/- (ನಾಲ್ಕು ಲಕ್ಷದ ತೊಂಬತ್ತೊಂಭತ್ತು ಸಾವಿರದ ಆರುನೂರಾ ಇಪ್ಪತ್ತೂರು)	
ಕಾಮಗಾರಿ ಚಟುವಟಿಕೆಯ ಕುರಿತು ಸಂಕ್ಷಿಪ್ತ ವಿವರ (ಸಮುದಾಯ ಕಾಮಗಾರಿಯಾಗಿದ್ದರೆ ಅಂದಾಜು ನೀರು ಸಂಗ್ರಹಣೆ (Cubic Meter) ರಕ್ಷಣಾತ್ಮಕ ನೀರಾವರಿ ಪ್ರದೇಶ, ಫಲಾನುಭವಿಗಳ ಸಂಖ್ಯೆ ವೈಯಕ್ತಿಕ ಕಾಮಗಾರಿಯಾಗಿದ್ದರೆ, ಫಲಾನುಭವಿ ಹೆಸರು ಚಟುವಟಿಕೆಯಿಂದ ಪಡೆಯುತ್ತಿರುವ ಲಾಭ	ನೀರು ಸಂಗ್ರಹಣೆ (Cubic Meter)	3240 Cubic Meter
	ಫಲಾನುಭವಿ ಹೆಸರು	ರಾಜು ಮತ್ತು ಇತರರು
	ಫಲಾನುಭವಿಗಳ ಸಂಖ್ಯೆ	12
<p>ಈ ಕಾಮಗಾರಿಯಿಂದ 3240 cubic Meter ನೀರು ಸಂಗ್ರಹವಾಗುತ್ತಿದ್ದು, ರೈತರ ಜಮೀನಿಗೆ ನೀರು ಹಾಯಿಸಿಕೊಳ್ಳಲು ಅನುಕೂಲವಾಗುತ್ತಿದ್ದು ಇದರಿಂದ 28 ಎಕರೆ ಪ್ರದೇಶದಲ್ಲಿ ನೀರಾವರಿಯಾಗುತ್ತದೆ. ಮುಂದುವರೆದು ಬೇಸಿಗೆ ಪ್ರಾರಂಭದಲ್ಲಿ ಸಂದಿಗ್ಧ ಪರಿಸ್ಥಿತಿಯಲ್ಲಿ ನೀರನ್ನು ಹಾಯಿಸಿಕೊಳ್ಳಲು ಅನುಕೂಲವಾಗುತ್ತದೆ..</p>		

ಜಲಾನಯನ ಯೋಜನೆಗಳ ಚಟುವಟಿಕೆ/ ಕಾಮಗಾರಿಗಳನ್ನು ಅಂತರ್ಜಾಲದಲ್ಲಿ ಅಳವಡಿಸಲು ಸಂಕ್ಷಿಪ್ತ ಮಾಹಿತಿ

ಯೋಜನೆ ಹೆಸರು	PMKSY-OI	
ವರ್ಷ	2021-22	
ಕಾಮಗಾರಿಯ/ ಚಟುವಟಿಕೆಯ ಹೆಸರು	ವೆಂಟೆಡ್ ಡ್ಯಾಂ	
ಕಾಮಗಾರಿ/ ಚಟುವಟಿಕೆಯ ಛಾಯಾಚಿತ್ರ (Photo with Lat & Long)		
ಸರ್ವೆ ನಂಬರ್	54	
ಅಕ್ಷಾಂಶ ಮತ್ತು ರೇಖಾಂಶ	14.022274 75.267745	
ಗ್ರಾಮ	ಬೆಳಂದೂರು-1	
ತಾಲ್ಲೂಕು	ಹೊಸನಗರ	
ಜಿಲ್ಲೆ	ಶಿವಮೊಗ್ಗ	
ಕಾಮಗಾರಿ/ ಚಟುವಟಿಕೆಯ ಅಂದಾಜು ಮೊತ್ತ (ರೂಪಾಯಿಗಳಲ್ಲಿ)	499502/- (ನಾಲ್ಕು ಲಕ್ಷದ ತೊಂಭತ್ತೊಂಭತ್ತು ಸಾವಿರದ ಐದುನೂರಾ ಎರಡು)	
ಕಾಮಗಾರಿ ಚಟುವಟಿಕೆಯ ಕುರಿತು ಸಂಕ್ಷಿಪ್ತ ವಿವರ (ಸಮುದಾಯ ಕಾಮಗಾರಿಯಾಗಿದ್ದರೆ ಅಂದಾಜು ನೀರು ಸಂಗ್ರಹಣೆ (Cubic Meter) ರಕ್ಷಣಾತ್ಮಕ ನೀರಾವರಿ ಪ್ರದೇಶ, ಫಲಾನುಭವಿಗಳ ಸಂಖ್ಯೆ ವೈಯಕ್ತಿಕ ಕಾಮಗಾರಿಯಾಗಿದ್ದರೆ, ಫಲಾನುಭವಿ ಹೆಸರು ಚಟುವಟಿಕೆಯಿಂದ ಪಡೆಯುತ್ತಿರುವ ಲಾಭ	ನೀರು ಸಂಗ್ರಹಣೆ (Cubic Meter)	3200 Cubic Meter
	ಫಲಾನುಭವಿ ಹೆಸರು	ಸುಗಂಧರಾಜ ಬಿನ್ ಸಣ್ಣಪ್ಪ ಗೌಡ ಮತ್ತು ಇತರರು
	ಫಲಾನುಭವಿಗಳ ಸಂಖ್ಯೆ	18
	ಈ ಕಾಮಗಾರಿಯಿಂದ 3200 cubic Meter ನೀರು ಸಂಗ್ರಹವಾಗುತ್ತಿದ್ದು, ರೈತರ ಜಮೀನಿಗೆ ನೀರು ಹಾಯಿಸಿಕೊಳ್ಳಲು ಅನುಕೂಲವಾಗುತ್ತಿದ್ದು ಇದರಿಂದ 16 ಎಕರೆ ಪ್ರದೇಶದಲ್ಲಿ ನೀರಾವರಿಯಾಗುತ್ತದೆ. ಮುಂದುವರೆದು ಬೇಸಿಗೆ ಪ್ರಾರಂಭದಲ್ಲಿ ಸಂದಿಗ್ಧ ಪರಿಸ್ಥಿತಿಯಲ್ಲಿ ನೀರನ್ನು ಹಾಯಿಸಿಕೊಳ್ಳಲು ಅನುಕೂಲವಾಗುತ್ತದೆ..	

ಜಲಾನಯನ ಯೋಜನೆಗಳ ಚಟುವಟಿಕೆ/ ಕಾಮಗಾರಿಗಳನ್ನು ಅಂತರ್ಜಾಲದಲ್ಲಿ ಅಳವಡಿಸಲು ಸಂಕ್ಷಿಪ್ತ ಮಾಹಿತಿ


ಯೋಜನೆ ಹೆಸರು	PMKSY-OI	
ವರ್ಷ	2021-22	
ಕಾಮಗಾರಿಯ/ ಚಟುವಟಿಕೆಯ ಹೆಸರು	ವೆಂಟೆಡ್ ಡ್ಯಾಂ/ ಕಾಲುವೆ	
ಕಾಮಗಾರಿ/ ಚಟುವಟಿಕೆಯ ಛಾಯಾಚಿತ್ರ (Photo with Lat & Long)		
ಸರ್ವೆ ನಂಬರ್	26	
ಅಕ್ಷಾಂಶ ಮತ್ತು ರೇಖಾಂಶ	13.868992 75.207075	
ಗ್ರಾಮ	ಹುಂಚಾ	
ತಾಲ್ಲೂಕು	ಹೊಸನಗರ	
ಜಿಲ್ಲೆ	ಶಿವಮೊಗ್ಗ	
ಕಾಮಗಾರಿ/ ಚಟುವಟಿಕೆಯ ಅಂದಾಜು ಮೊತ್ತ (ರೂಪಾಯಿಗಳಲ್ಲಿ)	423290/- (ನಾಲ್ಕು ಲಕ್ಷದ ಇಪ್ಪತ್ತೂರು ಸಾವಿರದ ಎರಡುನೂರಾ ತೊಂಭತ್ತು)	
ಕಾಮಗಾರಿ ಚಟುವಟಿಕೆಯ ಕುರಿತು ಸಂಕ್ಷಿಪ್ತ ವಿವರ (ಸಮುದಾಯ ಕಾಮಗಾರಿಯಾಗಿದ್ದರೆ ಅಂದಾಜು ನೀರು ಸಂಗ್ರಹಣೆ (Cubic Meter) ರಕ್ಷಣಾತ್ಮಕ ನೀರಾವರಿ ಪ್ರದೇಶ, ಫಲಾನುಭವಿಗಳ ಸಂಖ್ಯೆ ವೈಯಕ್ತಿಕ ಕಾಮಗಾರಿಯಾಗಿದ್ದರೆ, ಫಲಾನುಭವಿ ಹೆಸರು ಚಟುವಟಿಕೆಯಿಂದ ಪಡೆಯುತ್ತಿರುವ ಲಾಭ	ನೀರು ಸಂಗ್ರಹಣೆ (Cubic Meter)	3150 Cubic Meter
	ಫಲಾನುಭವಿ ಹೆಸರು	ಲಲಿತ ಕೋಂ ಮಾರ್ತಪ್ ಮತ್ತು ಇತರರು
	ಫಲಾನುಭವಿಗಳ ಸಂಖ್ಯೆ	12
	ಈ ಕಾಮಗಾರಿಯಿಂದ 3150 cubic Meter ನೀರು ಸಂಗ್ರಹವಾಗುತ್ತಿದ್ದು, ರೈತರ ಜಮೀನಿಗೆ ನೀರು ಹಾಯಿಸಿಕೊಳ್ಳಲು ಅನುಕೂಲವಾಗುತ್ತಿದ್ದು ಇದರಿಂದ 16 ಎಕರೆ ಪ್ರದೇಶದಲ್ಲಿ ನೀರಾವರಿಯಾಗುತ್ತದೆ. ಮುಂದುವರೆದು ಬೇಸಿಗೆ ಪ್ರಾರಂಭದಲ್ಲಿ ಸಂದಿಗ್ಧ ಪರಿಸ್ಥಿತಿಯಲ್ಲಿ ನೀರನ್ನು ಹಾಯಿಸಿಕೊಳ್ಳಲು ಅನುಕೂಲವಾಗುತ್ತದೆ..	

ಜಲಾನಯನ ಯೋಜನೆಗಳ ಚಟುವಟಿಕೆ/ ಕಾಮಗಾರಿಗಳನ್ನು ಅಂತರ್ಜಾಲದಲ್ಲಿ ಅಳವಡಿಸಲು ಸಂಕ್ಷಿಪ್ತ ಮಾಹಿತಿ

ಯೋಜನೆ ಹೆಸರು	PMKSY-OI	
ವರ್ಷ	2021-22	
ಕಾಮಗಾರಿಯ/ ಚಟುವಟಿಕೆಯ ಹೆಸರು	ವೆಂಟೆಡ್ ಡ್ಯಾಂ/ ಕಾಲುವೆ	
ಕಾಮಗಾರಿ/ ಚಟುವಟಿಕೆಯ ಛಾಯಾಚಿತ್ರ (Photo with Lat & Long)		
ಸರ್ವೆ ನಂಬರ್	138/2	
ಅಕ್ಷಾಂಶ ಮತ್ತು ರೇಖಾಂಶ	13.854872 75.182473	
ಗ್ರಾಮ	ಹೊನ್ನೆಬೈಲು	
ತಾಲ್ಲೂಕು	ಹೊಸನಗರ	
ಜಿಲ್ಲೆ	ಶಿವಮೊಗ್ಗ	
ಕಾಮಗಾರಿ/ ಚಟುವಟಿಕೆಯ ಅಂದಾಜು ಮೊತ್ತ (ರೂಪಾಯಿಗಳಲ್ಲಿ)	499347/- (ನಾಲ್ಕು ಲಕ್ಷದ ತೊಂಭತ್ತೊಂಭತ್ತು ಸಾವಿರದ ಮೂರುನೂರಾ ನಲವತ್ತೇಳು)	
ಕಾಮಗಾರಿ ಚಟುವಟಿಕೆಯ ಕುರಿತು ಸಂಕ್ಷಿಪ್ತ ವಿವರ (ಸಮುದಾಯ ಕಾಮಗಾರಿಯಾಗಿದ್ದರೆ ಅಂದಾಜು ನೀರು ಸಂಗ್ರಹಣೆ (Cubic Meter) ರಕ್ಷಣಾತ್ಮಕ ನೀರಾವರಿ ಪ್ರದೇಶ,	ನೀರು ಸಂಗ್ರಹಣೆ (Cubic Meter)	3200 Cubic Meter
	ಫಲಾನುಭವಿ ಹೆಸರು	ಹೆಚ್.ಎಂ ಗಂಗಾಧರ ಬಿನ್ ಮಲ್ಲಪ್ಪ ಗೌಡ ಮತ್ತು ಇತರರು
	ಫಲಾನುಭವಿಗಳ ಸಂಖ್ಯೆ	19

ಫಲಾನುಭವಿಗಳ ಸಂಖ್ಯೆ ವೈಯಕ್ತಿಕ ಕಾಮಗಾರಿಯಾಗಿದ್ದರೆ, ಫಲಾನುಭವಿ ಹೆಸರು ಚಟುವಟಿಕೆಯಿಂದ ಪಡೆಯುತ್ತಿರುವ ಲಾಭ	ಈ ಕಾಮಗಾರಿಯಿಂದ 3200 cubic Meter ನೀರು ಸಂಗ್ರಹವಾಗುತ್ತಿದ್ದು, ರೈತರ ಜಮೀನಿಗೆ ನೀರು ಹಾಯಿಸಿಕೊಳ್ಳಲು ಅನುಕೂಲವಾಗುತ್ತಿದ್ದು ಇದರಿಂದ 16 ಎಕರೆ ಪ್ರದೇಶದಲ್ಲಿ ನೀರಾವರಿಯಾಗುತ್ತದೆ. ಮುಂದುವರೆದು ಬೇಸಿಗೆ ಪ್ರಾರಂಭದಲ್ಲಿ ಸಂದಿಗ್ಧ ಪರಿಸ್ಥಿತಿಯಲ್ಲಿ ನೀರನ್ನು ಹಾಯಿಸಿಕೊಳ್ಳಲು ಅನುಕೂಲವಾಗುತ್ತದೆ..
---	---

**ಜಲಾನಯನ ಯೋಜನೆಗಳ ಚಟುವಟಿಕೆ/ ಕಾಮಗಾರಿಗಳನ್ನು ಅಂತರ್ಜಾಲದಲ್ಲಿ ಅಳವಡಿಸಲು ಸಂಕ್ಷಿಪ್ತ ಮಾಹಿತಿ**

ಯೋಜನೆ ಹೆಸರು	PMKSY-OI	
ವರ್ಷ	2021-22	
ಕಾಮಗಾರಿಯ/ ಚಟುವಟಿಕೆಯ ಹೆಸರು	ವೆಂಟೆಡ್ ಡ್ಯಾಂ/ ಕಾಲುಸಂಕ	
ಕಾಮಗಾರಿ/ ಚಟುವಟಿಕೆಯ ಛಾಯಾಚಿತ್ರ (Photo with Lat & Long)		
ಸರ್ವೆ ನಂಬರ್	88	
ಅಕ್ಷಾಂಶ ಮತ್ತು ರೇಖಾಂಶ	13.893841 75.172816	
ಗ್ರಾಮ	ಮಳೂರು-1	
ತಾಲ್ಲೂಕು	ಹೊಸನಗರ	
ಜಿಲ್ಲೆ	ಶಿವಮೊಗ್ಗ	
ಕಾಮಗಾರಿ/ ಚಟುವಟಿಕೆಯ ಅಂದಾಜು ಮೊತ್ತ (ರೂಪಾಯಿಗಳಲ್ಲಿ)	338641/- (ಮೂರು ಲಕ್ಷದ ಮೂವತ್ತೆಂಟು ಸಾವಿರದ ಆರುನೂರಾ ನಲವತ್ತೊಂದು)	
ಕಾಮಗಾರಿ ಚಟುವಟಿಕೆಯ ಕುರಿತು ಸಂಕ್ಷಿಪ್ತ ವಿವರ (ಸಮುದಾಯ ಕಾಮಗಾರಿಯಾಗಿದ್ದರೆ ಅಂದಾಜು ನೀರು ಸಂಗ್ರಹಣೆ (Cubic Meter)	ನೀರು ಸಂಗ್ರಹಣೆ (Cubic Meter)	220 Cubic Meter
ಕಾಮಗಾರಿಯಾಗಿದ್ದರೆ ಅಂದಾಜು ನೀರು ಸಂಗ್ರಹಣೆ (Cubic Meter)	ಫಲಾನುಭವಿ ಹೆಸರು	ಕುಮಾರ ಬಿನ್ ಷಣ್ಮುಖಪ್ಪ ಮತ್ತು ಇತರರು

ರಕ್ಷಣಾತ್ಮಕ ನೀರಾವರಿ ಪ್ರದೇಶ, ಫಲಾನುಭವಿಗಳ ಸಂಖ್ಯೆ ವೈಯಕ್ತಿಕ ಕಾಮಗಾರಿಯಾಗಿದ್ದರೆ, ಫಲಾನುಭವಿ ಹೆಸರು ಚಟುವಟಿಕೆಯಿಂದ ಪಡೆಯುತ್ತಿರುವ ಲಾಭ	ಫಲಾನುಭವಿಗಳ ಸಂಖ್ಯೆ	13
	ಈ ಕಾಮಗಾರಿಯಿಂದ 220 cubic Meter ನೀರು ಸಂಗ್ರಹವಾಗುತ್ತಿದ್ದು, ರೈತರ ಜಮೀನಿಗೆ ನೀರು ಹಾಯಿಸಿಕೊಳ್ಳಲು ಅನುಕೂಲವಾಗುತ್ತಿದ್ದು ಇದರಿಂದ 12 ಎಕರೆ ಪ್ರದೇಶದಲ್ಲಿ ನೀರಾವರಿಯಾಗುತ್ತದೆ. ಮುಂದುವರೆದು ಬೇಸಿಗೆ ಪ್ರಾರಂಭದಲ್ಲಿ ಸಂದಿಗ್ಧ ಪರಿಸ್ಥಿತಿಯಲ್ಲಿ ನೀರನ್ನು ಹಾಯಿಸಿಕೊಳ್ಳಲು ಅನುಕೂಲವಾಗುತ್ತದೆ..	

**ಜಲಾನಯನ ಯೋಜನೆಗಳ ಚಟುವಟಿಕೆ/ಕಾಮಗಾರಿಗಳನ್ನು ಅಂತರ್ಜಾಲದಲ್ಲಿ ಅಳವಡಿಸಲು ಸಂಕ್ಷಿಪ್ತ ಮಾಹಿತಿ**

ಯೋಜನೆಯ ಹೆಸರು:	PMKSY-OI
ವರ್ಷ:	2021-22
ಕಾಮಗಾರಿಯ/ ಚಟುವಟಿಕೆಯ ಹೆಸರು:	ಗೋಕಟ್ಟೆ
ಕಾಮಗಾರಿ/ಚಟುವಟಿಕೆಯ ಛಾಯಚಿತ್ರ (photo with Lat & Long)	 Latitude: 14.212511 Longitude: 74.841558 Elevation: 561.58±10 m Accuracy: 10.3 m Note: KANUTHOTA(KUMBRAGODDE) 2021-22 S.NO-6
ಸರ್ವೆ ನಂಬರ್:	6
ಅಕ್ಷಾಂಶ ಮತ್ತು ರೇಖಾಂಶ:	14.212511, 74.841558
ಗ್ರಾಮ:	ಕಾನುತೋಟ (ತುಂಬರಗುಡ್ಡೆ)
ತಾಲ್ಲೂಕು:	ಸಾಗರ
ಜಿಲ್ಲೆ:	ಶಿವಮೊಗ್ಗ
ಕಾಮಗಾರಿ/ ಚಟುವಟಿಕೆಯ ಅಂದಾಜು ಮೊತ್ತ (ರೂಪಾಯಿಗಳಲ್ಲಿ)	144343.00 (ಒಂದು ಲಕ್ಷದ ನಲವತ್ತಾಲ್ಪು ಸಾವಿರದ ಮೂರು ನೂರಾ ನಲವತ್ತೂರು ರೂಗಳು ಮಾತ್ರ)
ಕಾಮಗಾರಿ/ ಚಟುವಟಿಕೆಯ ಕುರಿತು ಸಂಕ್ಷಿಪ್ತ ವಿವರ (ಸಮುದಾಯ ಕಾಮಗಾರಿಯಾಗಿದ್ದರೆ ಅಂದಾಜು ನೀರು ಸಂಗ್ರಹಣೆ (Cubic Meter),	ಅಂದಾಜು ನೀರು ಸಂಗ್ರಹಣೆ :1600Cubic Metter ರಕ್ಷಣಾತ್ಮಕ ನೀರಾವರಿ ಪ್ರದೇಶ :4.00 ಹೆ ಫಲಾನುಭವಿಗಳ ಸಂಖ್ಯೆ : 6



<p>ರಕ್ಷಣಾತ್ಮಕ ನೀರಾವರಿ ಪ್ರದೇಶ, ಫಲಾನುಭವಿಗಳ ಸಂಖ್ಯೆ ವೈಯಕ್ತಿಕ ಕಾಮಗಾರಿಯಾಗಿದ್ದರೆ, ಫಲಾನುಭವಿ ಹೆಸರು, ಚಟುವಟಿಕೆಯಿಂದ ಪಡೆಯುತ್ತಿರುವ ಲಾಭ)</p>	<p>ಈ ಗೋಕಟ್ಟೆಯಲ್ಲಿ ಸಂಗ್ರಹವಾದ ನೀರು ದನಕರುಗಳಿಗೆ, ಪ್ರಾಣಿಗಳಿಗೆ, ಪಕ್ಷಿಗಳಿಗೆ ಕುಡಿಯುವ ನೀರಿಗೆ ಉಪಯೋಗವಾಗುತ್ತಿದೆ. ಮಳೆನೀರು ಕೊಯ್ಲಿನಿಂದ ಅಂತರ್ಜಲ ಮಟ್ಟ ಹೆಚ್ಚಿ ಹತ್ತಿರದ ನೀರಿನ ಮೂಲಗಳಲ್ಲಿ ವರ್ಷಪೂರ್ತಿ ನೀರು ದೊರೆಯುತ್ತಿದ್ದು ಸುಮಾರು 12 ಎಕರೆ ಪ್ರದೇಶಕ್ಕೆ ನೀರಾವರಿ ಸೌಲಭ್ಯ ದೊರೆಯುತ್ತಿದ್ದು ಉತ್ತಮ ಇಳುವರಿ ಪಡೆದು ರೈತರ ಆದಾಯ ಹೆಚ್ಚಲು ಈ ಗೋಕಟ್ಟೆ ಕಾಮಗಾರಿಯಿಂದ ಅನುಕೂಲವಾಗಿದೆ.</p>
---	---

**ಜಲಾನಯನ ಯೋಜನೆಗಳ ಚಟುವಟಿಕೆ/ಕಾಮಗಾರಿಗಳನ್ನು ಅಂತರ್ಜಾಲದಲ್ಲಿ ಅಳವಡಿಸಲು ಸಂಕ್ಷಿಪ್ತ ಮಾಹಿತಿ**


ಯೋಜನೆಯ ಹೆಸರು:	PMKSY-OI
ವರ್ಷ:	2021-22
ಕಾಮಗಾರಿಯ/ ಚಟುವಟಿಕೆಯ ಹೆಸರು:	ಕಿಂಡಿತಡೆ + ಕಾಲುಸಂಕ
ಕಾಮಗಾರಿ/ಚಟುವಟಿಕೆಯ ಛಾಯಚಿತ್ರ (photo with Lat & Long)	 <p>Latitude: 14.023823 Longitude: 75.009742 Accuracy: 7.4 m Note: ಸಾತಾಳಲು ಗ್ರಾಮ ಕಿಂಡಿ ತಡೆ + ಕಾಲು ಸಂಕ ಸ.ನಂ 88</p>
ಸರ್ವೆ ನಂಬರ್:	88
ಅಕ್ಷಾಂಶ ಮತ್ತು ರೇಖಾಂಶ:	14.023823 75.009742
ಗ್ರಾಮ:	ಸಾತಾಳಲು
ತಾಲ್ಲೂಕು:	ಸಾಗರ
ಜಿಲ್ಲೆ:	ಶಿವಮೊಗ್ಗ
ಕಾಮಗಾರಿ/ ಚಟುವಟಿಕೆಯ ಅಂದಾಜು ಮೊತ್ತ (ರೂಪಾಯಿಗಳಲ್ಲಿ)	499784.00 (ನಾಲ್ಕು ಲಕ್ಷದ ತೊಂಬತ್ತೊಂಬತ್ತು ಸಾವಿರದ ಏಳುನೂರಾ ಎಂಭತ್ತನಾಲ್ಕು)

<p>ಕಾಮಗಾರಿ/ ಚಟುವಟಿಕೆಯ ಕುರಿತು ಸಂಕ್ಷಿಪ್ತ ವಿವರ (ಸಮುದಾಯ ಕಾಮಗಾರಿಯಾಗಿದ್ದರೆ ಅಂದಾಜು ನೀರು ಸಂಗ್ರಹಣೆ (Cubic Meter), ರಕ್ಷಣಾತ್ಮಕ ನೀರಾವರಿ ಪ್ರದೇಶ, ಫಲಾನುಭವಿಗಳ ಸಂಖ್ಯೆ ವೈಯಕ್ತಿಕ ಕಾಮಗಾರಿಯಾಗಿದ್ದರೆ, ಫಲಾನುಭವಿ ಹೆಸರು, ಚಟುವಟಿಕೆಯಿಂದ ಪಡೆಯುತ್ತಿರುವ ಲಾಭ)</p>	ಅಂದಾಜು ನೀರು ಸಂಗ್ರಹಣೆ	:380 Cubic Metter
	ರಕ್ಷಣಾತ್ಮಕ ನೀರಾವರಿ ಪ್ರದೇಶ	:2.87 ಹೆ
	ಫಲಾನುಭವಿಗಳ ಸಂಖ್ಯೆ	: 7
	<p>ಈ ಕಾಮಗಾರಿಯಿಂದ ಸೂಮಾರು 2.87ಹೆಕ್ಟೇರ್ ಪ್ರದೇಶಕ್ಕೆ ನೀರಾವರಿಯಾಗುತ್ತಿದ್ದು ರೈತರು ತಮ್ಮ ಜಮೀನುಗಳಿಗೆ ನೀರು ಹಾಯಿಸಿಕೊಳ್ಳಲು ಅನುಕೂಲವಾಗಿದ್ದು, ಮಳೆಗಾಲ ಮುಗಿದ ನಂತರ ಹಳ್ಳದಲ್ಲಿ ನೀರು ಕಡಿಮೆಯಾಗಿ ಜಮೀನಿಗೆ ನೀರುಹಾಯಿಸಲು ರೈತರು ಪ್ರತಿ ವರ್ಷ ಮಣ್ಣಿನ ಒಡ್ಡುನ್ನು ನಿರ್ಮಿಸಲಾಗುತ್ತಿದ್ದು, ಸದರಿ ಕಾಮಗಾರಿಯಿಂದ ಈ ತೊಂದರೆ ತಪ್ಪಿದ್ದು, ಮಣ್ಣಿನ ಸವಕಳಿ, ಹಣ &amp; ಸಮಯದ ಉಳಿತಾಯವಾಗುತ್ತಿದ್ದು, ಉತ್ತಮ ಇಳುವರಿ ಪಡೆಯುತ್ತಿದ್ದು ಕಾಲುಸಂಕ ನಿರ್ಮಾಣದಿಂದ ಮಳೆಗಾಲದಲ್ಲಿ ರೈತರು ಜಮೀನುಗಳಿಗೆ ಹೋಗಲು ಅನುಕೂಲವಾಗಿದೆ.</p>	


ಜಲಾನಯನ ಯೋಜನೆಗಳ ಚಟುವಟಿಕೆ/ಕಾಮಗಾರಿಗಳನ್ನು ಅಂತರ್ಜಾಲದಲ್ಲಿ ಅಳವಡಿಸಲು ಸಂಕ್ಷಿಪ್ತ ಮಾಹಿತಿ

ಯೋಜನೆಯ ಹೆಸರು:	PMKSY-OI
ವರ್ಷ:	2021-22
ಕಾಮಗಾರಿಯ/ ಚಟುವಟಿಕೆಯ ಹೆಸರು:	ಕಿಂಡಿತಡೆ
ಕಾಮಗಾರಿ/ಚಟುವಟಿಕೆಯ ಛಾಯಚಿತ್ರ (photo with Lat & Long)	 <p>Latitude: 14.182668 Longitude: 74.922982 Accuracy: 5.7 m Note: Sn 36 jaddagadde Hosalli VD</p>
ಸರ್ವೆ ನಂಬರ್:	36
ಅಕ್ಷಾಂಶ ಮತ್ತು ರೇಖಾಂಶ:	14.182668 74.922982
ಗ್ರಾಮ:	ಹೊಸಳ್ಳಿ (ಜಡ್ಡಿಗದ್ದೆ)
ತಾಲ್ಲೂಕು:	ಸಾಗರ
ಜಿಲ್ಲೆ:	ಶಿವಮೊಗ್ಗ

ಕಾಮಗಾರಿ/ ಚಟುವಟಿಕೆಯ ಅಂದಾಜು ಮೊತ್ತ (ರೂಪಾಯಿಗಳಲ್ಲಿ)	499682.00 (ನಾಲ್ಕು ಲಕ್ಷದ ತೊಂಬತ್ತೊಂಬತ್ತು ಸಾವಿರದ ಆರುನೂರಾ ಎಂಭತ್ತೆರಡು)
ಕಾಮಗಾರಿ/ ಚಟುವಟಿಕೆಯ ಕುರಿತು ಸಂಕ್ಷಿಪ್ತ ವಿವರ (ಸಮುದಾಯ ಕಾಮಗಾರಿಯಾಗಿದ್ದರೆ ಅಂದಾಜು ನೀರು ಸಂಗ್ರಹಣೆ (Cubic Meter), ರಕ್ಷಣಾತ್ಮಕ ನೀರಾವರಿ ಪ್ರದೇಶ, ಫಲಾನುಭವಿಗಳ ಸಂಖ್ಯೆ, ವೈಯಕ್ತಿಕ ಕಾಮಗಾರಿಯಾಗಿದ್ದರೆ, ಫಲಾನುಭವಿ ಹೆಸರು, ಚಟುವಟಿಕೆಯಿಂದ ಪಡೆಯುತ್ತಿರುವ ಲಾಭ)	ಅಂದಾಜು ನೀರು ಸಂಗ್ರಹಣೆ :385 Cubic Metter ರಕ್ಷಣಾತ್ಮಕ ನೀರಾವರಿ ಪ್ರದೇಶ :3.77 ಹೆ ಫಲಾನುಭವಿಗಳ ಸಂಖ್ಯೆ : 9 ಈ ಕಾಮಗಾರಿಯಿಂದ ಸುಮಾರು 3.77ಹೆಕ್ಟರ್ ಪ್ರದೇಶಕ್ಕೆ ನೀರಾವರಿಯಾಗುತ್ತಿದ್ದು ರೈತರು ತಮ್ಮ ಜಮೀನುಗಳಿಗೆ ನೀರು ಹಾಯಿಸಿಕೊಳ್ಳಲು ಅನುಕೂಲವಾಗಿದ್ದು. ಮಳೆಗಾಲ ಮುಗಿದ ನಂತರ ಹಳ್ಳದಲ್ಲಿ ನೀರು ಕಡಿಮೆಯಾಗಿ ಜಮೀನಿಗೆ ನೀರುಹಾಯಿಸಲು ರೈತರು ಪ್ರತಿ ವರ್ಷ ಮಣ್ಣಿನ ಒಡ್ಡನ್ನು ನಿರ್ಮಿಸಲಾಗುತ್ತಿದ್ದು, ಸದರಿ ಕಾಮಗಾರಿಯಿಂದ ಈ ತೊಂದರೆ ತಪ್ಪಿದ್ದು, ಮಣ್ಣಿನ ಸವಕಳಿ, ಹಣ & ಸಮಯದ ಉಳಿತಾಯವಾಗುತ್ತಿದ್ದು , ಕಾಮಗಾರಿ ಹತ್ತಿರದ ನೀರನ ಮೂಲಗಳಿಗೆ ಹೆಚ್ಚು ಅನುಕೂಲವಾಗಿದೆ.


ಯೋಜನೆಯ ಹೆಸರು:	PMKSY-OI
ವರ್ಷ:	2021-22
ಕಾಮಗಾರಿಯ/ ಚಟುವಟಿಕೆಯ ಹೆಸರು:	ಕಿಂಡಿತಡೆ+ಕಾಲುಸಂಕ
ಕಾಮಗಾರಿ/ಚಟುವಟಿಕೆಯ ಭಾಯಿಚಿತ್ರ (photo with Lat & Long)	
ಸರ್ವೆ ನಂಬರ್:	75
ಅಕ್ಷಾಂಶ ಮತ್ತು ರೇಖಾಂಶ:	14.173662 74.823745
ಗ್ರಾಮ:	ಕರುಮನೆ (ಕಾಳಮಂಜಿ)
ತಾಲ್ಲೂಕು:	ಸಾಗರ
ಜಿಲ್ಲೆ:	ಶಿವಮೊಗ್ಗ

ಕಾಮಗಾರಿ/ ಚಟುವಟಿಕೆಯ ಅಂದಾಜು ಮೊತ್ತ (ರೂಪಾಯಿಗಳಲ್ಲಿ)	365591.00 (ಮೂರು ಲಕ್ಷದ ಅರವತ್ತೈದು ಸಾವಿರದ ಐದು ನೂರಾ ತೊಂಬತ್ತೊಂದು)
ಕಾಮಗಾರಿ/ ಚಟುವಟಿಕೆಯ ಕುರಿತು ಸಂಕ್ಷಿಪ್ತ ವಿವರ (ಸಮುದಾಯ ಕಾಮಗಾರಿಯಾಗಿದ್ದರೆ ಅಂದಾಜು ನೀರು ಸಂಗ್ರಹಣೆ (Cubic Meter), ರಕ್ಷಣಾತ್ಮಕ ನೀರಾವರಿ ಪ್ರದೇಶ, ಫಲಾನುಭವಿಗಳ ಸಂಖ್ಯೆ ವೈಯಕ್ತಿಕ ಕಾಮಗಾರಿಯಾಗಿದ್ದರೆ, ಫಲಾನುಭವಿ ಹೆಸರು, ಚಟುವಟಿಕೆಯಿಂದ ಪಡೆಯುತ್ತಿರುವ ಲಾಭ)	ಅಂದಾಜು ನೀರು ಸಂಗ್ರಹಣೆ :195 Cubic Metter ರಕ್ಷಣಾತ್ಮಕ ನೀರಾವರಿ ಪ್ರದೇಶ :2.59 ಹೆ ಫಲಾನುಭವಿಗಳ ಸಂಖ್ಯೆ : 4 ಈ ಕಾಮಗಾರಿಯಿಂದ 195 Cubic Meter ನೀರು ಸಂಗ್ರಹವಾಗುತ್ತಿದ್ದು. ರೈತರು ತಮ್ಮ ಅಡಿಕೆ ತೋಟಗಳಿಗೆ ನೀರು ಹಾಯಿಸಿಕೊಳ್ಳಲು ಅನುಕೂಲವಾಗಿದ್ದು. ಮಳೆಗಾಲ ಮುಗಿದ ನಂತರ ನಾಲ್ಕು ತಿಂಗಳ ವರೆಗೆ ಈ ಕಾಲುವೆಯಲ್ಲಿ ನೀರು ಹರಿಯುವುದರಿಂದ ರೈತರು ತಮ್ಮ ತೋಟಗಳಲ್ಲಿ ತೇವಾಂಶ ಕಾಪಾಡಲು ಸದರಿ ಕಾಮಗಾರಿಯಿಂದ ಅನುಕೂಲವಾಗಿದ್ದು ಇದರಿಂದ ಉತ್ತಮ ಇಳುವರಿ ಪಡೆದು ಹೆಚ್ಚಿನ ಆದಾಯಗಳಿಸಲಾಗುತ್ತಿದೆ. ಅಲ್ಲದೆ ಕಾಲುವೆ ನಿರ್ಮಾಣಮಾಡಿರುವುದರಿಂದ ರೈತರಿಗೆ ಮಳೆಗಾಲದಲ್ಲಿ ತೋಟಕ್ಕೆ ತೆರಳಲು ಗೊಬ್ಬರ ಔಷಧಿ ಸಾಗಣೆಮಾಡಲು ಅನುಕೂಲವಾದೆ
ಯೋಜನೆಯ ಹೆಸರು:	PMKSY-OI
ವರ್ಷ:	2021-22
ಕಾಮಗಾರಿಯ/ ಚಟುವಟಿಕೆಯ ಹೆಸರು:	ಕಿಂಡಿತಡೆ
ಕಾಮಗಾರಿ/ಚಟುವಟಿಕೆಯ ಭಾಯಿಚಿತ್ರ (photo with Lat & Long)	
ಸರ್ವೆ ನಂಬರ್:	52
ಅಕ್ಷಾಂಶ ಮತ್ತು ರೇಖಾಂಶ:	14.109898 75.019702
ಗ್ರಾಮ:	ಹೊಸೂರು

ತಾಲ್ಲೂಕು:	ಸಾಗರ
ಜಿಲ್ಲೆ:	ಶಿವಮೊಗ್ಗ
ಕಾಮಗಾರಿ/ ಚಟುವಟಿಕೆಯ ಅಂದಾಜು ಮೊತ್ತ (ರೂಪಾಯಿಗಳಲ್ಲಿ)	400478.00 (ನಾಲ್ಕು ಲಕ್ಷದನಾಲ್ಕು ನೂರಾ ಎಪ್ಪತ್ತೆಂಟು)
ಕಾಮಗಾರಿ/ ಚಟುವಟಿಕೆಯ ಕುರಿತು ಸಂಕ್ಷಿಪ್ತ ವಿವರ (ಸಮುದಾಯ ಕಾಮಗಾರಿಯಾಗಿದ್ದರೆ ಅಂದಾಜು ನೀರು ಸಂಗ್ರಹಣೆ (Cubic Meter), ರಕ್ಷಣಾತ್ಮಕ ನೀರಾವರಿ ಪ್ರದೇಶ, ಫಲಾನುಭವಿಗಳ ಸಂಖ್ಯೆ ವೈಯಕ್ತಿಕ ಕಾಮಗಾರಿಯಾಗಿದ್ದರೆ, ಫಲಾನುಭವಿ ಹೆಸರು, ಚಟುವಟಿಕೆಯಿಂದ ಪಡೆಯುತ್ತಿರುವ ಲಾಭ)	ಅಂದಾಜು ನೀರು ಸಂಗ್ರಹಣೆ :245Cubic Metter ರಕ್ಷಣಾತ್ಮಕ ನೀರಾವರಿ ಪ್ರದೇಶ :3.65 ಹೆ ಫಲಾನುಭವಿಗಳ ಸಂಖ್ಯೆ : 6 ಈ ಕಾಮಗಾರಿಯಿಂದ ಸುಮಾರು 3.65ಹೆಕ್ಟರ್ ಪ್ರದೇಶಕ್ಕೆ ನೀರಾವರಿಯಾಗುತ್ತಿದ್ದು ರೈತರು ತಮ್ಮ ಜಮೀನುಗಳಿಗೆ ನೀರು ಹಾಯಿಸಿಕೊಳ್ಳಲು ಅನುಕೂಲವಾಗಿದ್ದು. ಮಳೆಗಾಲ ಮುಗಿದ ನಂತರ ಹಳ್ಳದಲ್ಲಿ ನೀರು ಕಡಿಮೆಯಾಗಿ ಜಮೀನಿಗೆ ನೀರುಹಾಯಿಸಲು ರೈತರು ಪ್ರತಿ ವರ್ಷ ಮಣ್ಣಿನ ಒಡ್ಡುನ್ನು ನಿರ್ಮಿಸಲಾಗುತ್ತಿದ್ದು, ಸದರಿ ಕಾಮಗಾರಿಯಿಂದ ಈ ತೊಂದರೆ ತಪ್ಪಿದ್ದು, ಮಣ್ಣಿನ ಸವಕಳಿ, ಹಣ & ಸಮಯದ ಉಳಿತಾಯವಾಗುತ್ತಿದ್ದು , ಪಕ್ಕದ ತೋಟದ ರೈತರಿಗೆ ತೋಟದ ತೇವಾಂಶ ಕಾಪಾಡಲು ಹೆಚ್ಚು ಅನುಕೂಲವಾಗಿದೆ.
ಯೋಜನೆಯ ಹೆಸರು:	PMKSY-OI
ವರ್ಷ:	2021-22
ಕಾಮಗಾರಿಯ/ ಚಟುವಟಿಕೆಯ ಹೆಸರು:	ಕಿಂಡಿತಡೆ+ಕಾಲಸಂಕ
ಕಾಮಗಾರಿ/ಚಟುವಟಿಕೆಯ ಛಾಯಚಿತ್ರ (photo with Lat & Long)	 Latitude: 14.210092 Longitude: 74.866854 Elevation: 597.85±11 m Accuracy: 9.0 m Note: Thalavata(Merely) VD S.NO.41/1 PMKSY-OI
ಸರ್ವೆ ನಂಬರ್:	41/1
ಅಕ್ಷಾಂಶ ಮತ್ತು	14.210092 74.866854

ರೇಖಾಂಶ:	
ಗ್ರಾಮ:	ತಲವಾಟ (ಕೆರೆಕೈ)
ತಾಲ್ಲೂಕು:	ಸಾಗರ
ಜಿಲ್ಲೆ:	ಶಿವಮೊಗ್ಗ
ಕಾಮಗಾರಿ/ ಚಟುವಟಿಕೆಯ ಅಂದಾಜು ಮೊತ್ತ (ರೂಪಾಯಿಗಳಲ್ಲಿ)	461832.00 (ನಾಲ್ಕು ಲಕ್ಷದ ಅರವತ್ತೊಂದು ಸಾವಿರದ ಎಂಟು ನೂರಾ ಮೂವತ್ತೆರಡು)
ಕಾಮಗಾರಿ/ ಚಟುವಟಿಕೆಯ ಕುರಿತು ಸಂಕ್ಷಿಪ್ತ ವಿವರ (ಸಮುದಾಯ ಕಾಮಗಾರಿಯಾಗಿದ್ದರೆ ಅಂದಾಜು ನೀರು ಸಂಗ್ರಹಣೆ (Cubic Meter), ರಕ್ಷಣಾತ್ಮಕ ನೀರಾವರಿ ಪ್ರದೇಶ, ಫಲಾನುಭವಿಗಳ ಸಂಖ್ಯೆ ವೈಯಕ್ತಿಕ ಕಾಮಗಾರಿಯಾಗಿದ್ದರೆ, ಫಲಾನುಭವಿ ಹೆಸರು, ಚಟುವಟಿಕೆಯಿಂದ ಪಡೆಯುತ್ತಿರುವ ಲಾಭ)	ಅಂದಾಜು ನೀರು ಸಂಗ್ರಹಣೆ :315 Cubic Metter ರಕ್ಷಣಾತ್ಮಕ ನೀರಾವರಿ ಪ್ರದೇಶ :3.92 ಹೆ ಫಲಾನುಭವಿಗಳ ಸಂಖ್ಯೆ : 9 ಈ ಕಾಮಗಾರಿಯಿಂದ 315 Cubic Meter ನೀರು ಸಂಗ್ರಹವಾಗುತ್ತಿದ್ದು. ರೈತರು ತಮ್ಮ ಅಡಿಕೆ ತೋಟಗಳಿಗೆ ನೀರು ಹಾಯಿಸಿಕೊಳ್ಳಲು ಅನುಕೂಲವಾಗಿದ್ದು. ಮಳೆಗಾಲ ಮುಗಿದ ನಂತರ ನಾಲ್ಕು ತಿಂಗಳ ವರೆಗೆ ಈ ಕಾಲುವೆಯಲ್ಲಿ ನೀರು ಹರಿಯುವುದರಿಂದ ರೈತರು ತಮ್ಮ ತೋಟಗಳಲ್ಲಿ ತೇವಾಂಶ ಕಾಪಾಡಲು ಸದರಿ ಕಾಮಗಾರಿಯಿಂದ ಅನುಕೂಲವಾಗಿದ್ದು ಇದರಿಂದ ಉತ್ತಮ ಇಳುವರಿ ಪಡೆದು ಹೆಚ್ಚಿನ ಆದಾಯಗಳಿಸಲಾಗುತ್ತಿದೆ. ಅಲ್ಲದೆ ಕಾಲುಸಂಕ ನಿರ್ಮಾಣಮಾಡಿರುವುದರಿಂದ ರೈತರಿಗೆ ಮಳೆಗಾಲದಲ್ಲಿ ತೋಟಕ್ಕೆ ತೆರಳಲು ಗೊಬ್ಬರ ಔಷಧಿ ಸಾಗಣೆಮಾಡಲು ಅನುಕೂಲವಾದೆ


ಯೋಜನೆಯ ಹೆಸರು:	PMKSY-OI
ವರ್ಷ:	2021-22
ಕಾಮಗಾರಿಯ/ ಚಟುವಟಿಕೆಯ ಹೆಸರು:	ಕಿಂಡಿತಡೆ+ಕಾಲುಸಂಕ


<p>ಕಾಮಗಾರಿ/ಚಟುವಟಿಕೆಯ ಛಾಯಚಿತ್ರ (photo with Lat &amp; Long)</p>	 <p>Latitude: 14.207404 Longitude: 75.037131 Elevation: 578.96±9 m Accuracy: 10.4 m Time: 05-09-2021 10:43 Note: Sangalan.24</p>
<p>ಸರ್ವೆ ನಂಬರ್:</p>	<p>24</p>
<p>ಅಕ್ಷಾಂಶ ಮತ್ತು ರೇಖಾಂಶ:</p>	<p>14.207404 75.037131</p>
<p>ಗ್ರಾಮ:</p>	<p>ಸಂಗಳ</p>
<p>ತಾಲ್ಲೂಕು:</p>	<p>ಸಾಗರ</p>
<p>ಜಿಲ್ಲೆ:</p>	<p>ಶಿವಮೊಗ್ಗ</p>
<p>ಕಾಮಗಾರಿ/ಚಟುವಟಿಕೆಯ ಅಂದಾಜು ಮೊತ್ತ (ರೂಪಾಯಿಗಳಲ್ಲಿ)</p>	<p>499956.00 (ನಾಲ್ಕು ಲಕ್ಷದ ತೊಂಬತ್ತೊಂಭತ್ತು ಸಾವಿರದ ಒಂಬತ್ತು ನೂರಾ ಐವತ್ತಾರು)</p>
<p>ಕಾಮಗಾರಿ/ಚಟುವಟಿಕೆಯ ಕುರಿತು ಸಂಕ್ಷಿಪ್ತ ವಿವರ (ಸಮುದಾಯ ಕಾಮಗಾರಿಯಾಗಿದ್ದರೆ ಅಂದಾಜು ನೀರು ಸಂಗ್ರಹಣೆ (Cubic Meter), ರಕ್ಷಣಾತ್ಮಕ ನೀರಾವರಿ ಪ್ರದೇಶ, ಫಲಾನುಭವಿಗಳ ಸಂಖ್ಯೆ ವೈಯಕ್ತಿಕ ಕಾಮಗಾರಿಯಾಗಿದ್ದರೆ, ಫಲಾನುಭವಿ ಹೆಸರು, ಚಟುವಟಿಕೆಯಿಂದ ಪಡೆಯುತ್ತಿರುವ ಲಾಭ)</p>	<p>ಅಂದಾಜು ನೀರು ಸಂಗ್ರಹಣೆ :357 Cubic Metter ರಕ್ಷಣಾತ್ಮಕ ನೀರಾವರಿ ಪ್ರದೇಶ :4.01 ಹೆ ಫಲಾನುಭವಿಗಳ ಸಂಖ್ಯೆ : 8 ಈ ಕಾಮಗಾರಿಯಿಂದ ಸೂಮಾರು 4.01ಹೆಕ್ಟರ್ ಪ್ರದೇಶಕ್ಕೆ ನೀರಾವರಿಯಾಗುತ್ತಿದ್ದು ರೈತರು ತಮ್ಮ ಜಮೀನುಗಳಿಗೆ ನೀರು ಹಾಯಿಸಿಕೊಳ್ಳಲು ಅನುಕೂಲವಾಗಿದ್ದು. ಮಳೆಗಾಲ ಮುಗಿದ ನಂತರ ಹಳ್ಳದಲ್ಲಿ ನೀರು ಕಡಿಮೆಯಾಗಿ ಜಮೀನಿಗೆ ನೀರುಹಾಯಿಸಲು ರೈತರು ಪ್ರತಿ ವರ್ಷ ಮಣ್ಣಿನ ಒಡ್ಡನ್ನು ನಿರ್ಮಿಸಲಾಗುತ್ತಿದ್ದು, ಸದರಿ ಕಾಮಗಾರಿಯಿಂದ ಈ ತೊಂದರೆ ತಪ್ಪಿದ್ದು, ಮಣ್ಣಿನ ಸವಕಳಿ, ಹಣ &amp; ಸಮಯದ ಉಳಿತಾಯವಾಗುತ್ತಿದ್ದು, ಕಾಮಗಾರಿ ಹತ್ತಿರದ ನೀರನ ಮೂಲಗಳಿಗೆ ಹೆಚ್ಚು ಅನುಕೂಲವಾಗಿದೆ. ಅಲ್ಲದೆ ಕಾಲಸಂಕ ನಿರ್ಮಾಣಮಾಡಿರುವುದರಿಂದ ರೈತರಿಗೆ ಮಳೆಗಾಲದಲ್ಲಿ ಜಮೀನುಗಳಿಗೆ ತೆರಳಲು ಗೊಬ್ಬರ ಔಷಧಿ ಸಾಗಣೆಮಾಡಲು ಅನುಕೂಲವಾದೆ.</p>

<p>ಯೋಜನೆಯ ಹೆಸರು:</p>	<p>PMKSY-OI</p>
<p>ವರ್ಷ:</p>	<p>2021-22</p>
<p>ಕಾಮಗಾರಿಯ/</p>	<p>ಕಿಂಡಿತಡೆ</p>


ಚಟುವಟಿಕೆಯ ಹೆಸರು:		
ಕಾಮಗಾರಿ/ಚಟುವಟಿಕೆಯ ಛಾಯಚಿತ್ರ (photo with Lat & Long)	 <p data-bbox="581 506 743 625">Latitude: 14.178945 Longitude: 74.928131 Elevation: 600.11±13 m Accuracy: 9.2 m Note: KIBBACHLU 2021-22 S.NO-75</p>	
ಸರ್ವೆ ನಂಬರ್:	75	
ಅಕ್ಷಾಂಶ ಮತ್ತು ರೇಖಾಂಶ:	14.178945 74.928131	
ಗ್ರಾಮ:	ಕಿಬ್ಬಚ್ಚಲು	
ತಾಲ್ಲೂಕು:	ಸಾಗರ	
ಜಿಲ್ಲೆ:	ಶಿವಮೊಗ್ಗ	
ಕಾಮಗಾರಿ/ ಚಟುವಟಿಕೆಯ ಅಂದಾಜು ಮೊತ್ತ (ರೂಪಾಯಿಗಳಲ್ಲಿ)	473147.00 (ನಾಲ್ಕು ಲಕ್ಷದ ಎಪ್ಪತ್ತಮೂರು ಸಾವಿರದ ಒಂದು ನೂರಾ ನಲವತ್ತೇಳು)	
ಕಾಮಗಾರಿ/ ಚಟುವಟಿಕೆಯ ಕುರಿತು ಸಂಕ್ಷಿಪ್ತ ವಿವರ (ಸಮುದಾಯ ಕಾಮಗಾರಿಯಾಗಿದ್ದರೆ ಅಂದಾಜು ನೀರು ಸಂಗ್ರಹಣೆ (Cubic Meter), ರಕ್ಷಣಾತ್ಮಕ ನೀರಾವರಿ ಪ್ರದೇಶ, ಫಲಾನುಭವಿಗಳ ಸಂಖ್ಯೆ, ವೈಯಕ್ತಿಕ ಕಾಮಗಾರಿಯಾಗಿದ್ದರೆ, ಫಲಾನುಭವಿ ಹೆಸರು, ಚಟುವಟಿಕೆಯಿಂದ ಪಡೆಯುತ್ತಿರುವ ಲಾಭ)	<p data-bbox="581 989 1430 1417">ಅಂದಾಜು ನೀರು ಸಂಗ್ರಹಣೆ :360 Cubic Metter ರಕ್ಷಣಾತ್ಮಕ ನೀರಾವರಿ ಪ್ರದೇಶ :3.80 ಹೆ ಫಲಾನುಭವಿಗಳ ಸಂಖ್ಯೆ : 5 ಈ ಕಾಮಗಾರಿಯಿಂದ ಸುಮಾರು 3.80ಹೆಕ್ಟೇರ್ ಪ್ರದೇಶಕ್ಕೆ ನೀರಾವರಿಯಾಗುತ್ತಿದ್ದು ರೈತರು ತಮ್ಮ ಜಮೀನುಗಳಿಗೆ ನೀರು ಹಾಯಿಸಿಕೊಳ್ಳಲು ಅನುಕೂಲವಾಗಿದ್ದು. ಮಳೆಗಾಲ ಮುಗಿದ ನಂತರ ಹಳ್ಳದಲ್ಲಿ ನೀರು ಕಡಿಮೆಯಾಗಿ ಜಮೀನಿಗೆ ನೀರುಹಾಯಿಸಲು ರೈತರು ಪ್ರತಿ ವರ್ಷ ಮಣ್ಣಿನ ಒಡ್ಡನ್ನು ನಿರ್ಮಿಸಲಾಗುತ್ತಿದ್ದು, ಸದರಿ ಕಾಮಗಾರಿಯಿಂದ ಈ ತೊಂದರೆ ತಪ್ಪಿದ್ದು, ಮಣ್ಣಿನ ಸವಕಳಿ, ಹಣ &amp; ಸಮಯದ ಉಳಿತಾಯವಾಗುತ್ತಿದ್ದು , ಕಾಮಗಾರಿ ಹತ್ತಿರದ ನೀರನ ಮೂಲಗಳಿಗೆ ಹೆಚ್ಚು ಅನುಕೂಲವಾಗಿದೆ.</p>	



ವರ್ಷ:	2021-22
ಕಾಮಗಾರಿಯ/ ಚಟುವಟಿಕೆಯ ಹೆಸರು:	ಕಿಂಡಿತಡೆ+ಕಾಲುಸಂಕ
ಕಾಮಗಾರಿ/ಚಟುವಟಿಕೆಯ ಛಾಯಚಿತ್ರ (photo with Lat & Long)	 <p>Latitude: 14.080496 Longitude: 75.258475 Elevation: 642.01±10 m Accuracy: 9.2 m Note: Gilalagundi S.no:73,74 PMKSY-OI BL no:16/21-22</p>
ಸರ್ವೆ ನಂಬರ್:	73, 74
ಅಕ್ಷಾಂಶ ಮತ್ತು ರೇಖಾಂಶ:	14.080496 75.258475
ಗ್ರಾಮ:	ಗಿಳಾಲಗುಂಡಿ
ತಾಲ್ಲೂಕು:	ಸಾಗರ
ಜಿಲ್ಲೆ:	ಶಿವಮೊಗ್ಗ
ಕಾಮಗಾರಿ/ ಚಟುವಟಿಕೆಯ ಅಂದಾಜು ಮೊತ್ತ (ರೂಪಾಯಿಗಳಲ್ಲಿ)	499544.00 (ನಾಲ್ಕು ಲಕ್ಷದ ತೊಂಬತ್ತೊಂಭತ್ತು ಸಾವಿರದ ಐದು ನೂರಾ ನಲವತ್ತನಾಲ್ಕು)
ಕಾಮಗಾರಿ/ ಚಟುವಟಿಕೆಯ ಕುರಿತು ಸಂಕ್ಷಿಪ್ತ ವಿವರ (ಸಮುದಾಯ ಕಾಮಗಾರಿಯಾಗಿದ್ದರೆ ಅಂದಾಜು ನೀರು ಸಂಗ್ರಹಣೆ (Cubic Meter), ರಕ್ಷಣಾತ್ಮಕ ನೀರಾವರಿ ಪ್ರದೇಶ, ಫಲಾನುಭವಿಗಳ ಸಂಖ್ಯೆ, ವೈಯಕ್ತಿಕ ಕಾಮಗಾರಿಯಾಗಿದ್ದರೆ, ಫಲಾನುಭವಿ ಹೆಸರು, ಚಟುವಟಿಕೆಯಿಂದ ಪಡೆಯುತ್ತಿರುವ ಲಾಭ)	<p>ಅಂದಾಜು ನೀರು ಸಂಗ್ರಹಣೆ :415 Cubic Metter</p> <p>ರಕ್ಷಣಾತ್ಮಕ ನೀರಾವರಿ ಪ್ರದೇಶ :4.80 ಹೆ</p> <p>ಫಲಾನುಭವಿಗಳ ಸಂಖ್ಯೆ : 6</p> <p>ಈ ಕಾಮಗಾರಿಯಿಂದ ಸುಮಾರು 4.80ಹೆಕ್ಟೇರ್ ಪ್ರದೇಶಕ್ಕೆ ನೀರಾವರಿಯಾಗುತ್ತಿದ್ದು ರೈತರು ತಮ್ಮ ಜಮೀನುಗಳಿಗೆ ನೀರು ಹಾಯಿಸಿಕೊಳ್ಳಲು ಅನುಕೂಲವಾಗಿದ್ದು. ಮಳೆಗಾಲ ಮುಗಿದ ನಂತರ ಹಳ್ಳದಲ್ಲಿ ನೀರು ಕಡಿಮೆಯಾಗಿ ಜಮೀನಿಗೆ ನೀರುಹಾಯಿಸಲು ರೈತರು ಪ್ರತಿ ವರ್ಷ ಮಣ್ಣಿನ ಒಡ್ಡುನ್ನು ನಿರ್ಮಿಸಲಾಗುತ್ತಿದ್ದು, ಸದರಿ ಕಾಮಗಾರಿಯಿಂದ ಈ ತೊಂದರೆ ತಪ್ಪಿದ್ದು. ಮಣ್ಣಿನ ಸವಕಳಿ, ಹಣ &amp; ಸಮಯದ ಉಳಿತಾಯವಾಗುತ್ತಿದ್ದು , ಕಾಮಗಾರಿ ಹತ್ತಿರದ ನೀರನ ಮೂಲಗಳಿಗೆ ಹೆಚ್ಚು ಅನುಕೂಲವಾಗಿದೆ. ಅಲ್ಲದೆ ಕಾಲುಸಂಕ ನಿರ್ಮಾಣಮಾಡಿರುವುದರಿಂದ ರೈತರಿಗೆ ಮಳೆಗಾಲದಲ್ಲಿ ಜಮೀನುಗಳಿಗೆ ತೆರಳಲು ಗೊಬ್ಬರ ಔಷಧಿ ಸಾಗಣೆಮಾಡಲು ಅನುಕೂಲವಾದೆ.</p>

ಯೋಜನೆಯ ಹೆಸರು:	PMKSY-OI
ವರ್ಷ:	2021-22
ಕಾಮಗಾರಿಯ/ ಚಟುವಟಿಕೆಯ ಹೆಸರು:	ಕಿಂಡಿತಡೆ
ಕಾಮಗಾರಿ/ಚಟುವಟಿಕೆಯ ಛಾಯಚಿತ್ರ (photo with Lat & Long)	 <p>Latitude: 14.141326 Longitude: 74.826229 Elevation: 581.26±14 m Accuracy: 17.3 m Note: PMKSY-OI 2021-22 ARALAGODU( Ithumane) S.no:17p</p> <p>Powered by NoteCam</p>
ಸರ್ವೆ ನಂಬರ್:	17p
ಅಕ್ಷಾಂಶ ಮತ್ತು ರೇಖಾಂಶ:	14.141326 74.826229
ಗ್ರಾಮ:	ಅರಳಗೋಡು (ಐತುಮನೆ)
ತಾಲ್ಲೂಕು:	ಸಾಗರ
ಜಿಲ್ಲೆ:	ಶಿವಮೊಗ್ಗ
ಕಾಮಗಾರಿ/ ಚಟುವಟಿಕೆಯ ಅಂದಾಜು ಮೊತ್ತ (ರೂಪಾಯಿಗಳಲ್ಲಿ)	349731.00 (ಮೂರು ಲಕ್ಷದ ನಲವತ್ತೊಂಬತ್ತು ಸಾವಿರದ ಏಳು ನೂರಾ ಮೂವತ್ತೊಂದು)
ಕಾಮಗಾರಿ/ ಚಟುವಟಿಕೆಯ ಕುರಿತು ಸಂಕ್ಷಿಪ್ತ ವಿವರ (ಸಮುದಾಯ ಕಾಮಗಾರಿಯಾಗಿದ್ದರೆ ಅಂದಾಜು ನೀರು ಸಂಗ್ರಹಣೆ (Cubic Meter), ರಕ್ಷಣಾತ್ಮಕ ನೀರಾವರಿ ಪ್ರದೇಶ, ಫಲಾನುಭವಿಗಳ ಸಂಖ್ಯೆ ವೈಯಕ್ತಿಕ ಕಾಮಗಾರಿಯಾಗಿದ್ದರೆ, ಫಲಾನುಭವಿ ಹೆಸರು, ಚಟುವಟಿಕೆಯಿಂದ ಪಡೆಯುತ್ತಿರುವ ಲಾಭ)	<p>ಅಂದಾಜು ನೀರು ಸಂಗ್ರಹಣೆ :195 Cubic Metter</p> <p>ರಕ್ಷಣಾತ್ಮಕ ನೀರಾವರಿ ಪ್ರದೇಶ :1.72 ಹೆ</p> <p>ಫಲಾನುಭವಿಗಳ ಸಂಖ್ಯೆ : 5</p> <p>ಈ ಕಾಮಗಾರಿಯಿಂದ 195 Cubic Meter ನೀರು ಸಂಗ್ರಹವಾಗುತ್ತಿದ್ದು, ರೈತರು ತಮ್ಮ ಅಡಿಕೆ ತೋಟಗಳಿಗೆ ನೀರು ಹಾಯಿಸಿಕೊಳ್ಳಲು ಅನುಕೂಲವಾಗಿದ್ದು, ಮಳೆಗಾಲ ಮುಗಿದ ನಂತರ ನಾಲ್ಕು ತಿಂಗಳ ವರೆಗೆ ಈ ಕಾಲುವೆಯಲ್ಲಿ ನೀರು ಹರಿಯುವುದರಿಂದ ರೈತರು ತಮ್ಮ ತೋಟಗಳಲ್ಲಿ ತೇವಾಂಶ ಕಾಪಾಡಲು ಸದರಿ ಕಾಮಗಾರಿಯಿಂದ ಅನುಕೂಲವಾಗಿದ್ದು ಇದರಿಂದ ಉತ್ತಮ ಇಳುವರಿ ಪಡೆದು ಹೆಚ್ಚಿನ ಆದಾಯಗಳಿಸಲಾಗುತ್ತಿದೆ.</p>

ಯೋಜನೆಯ ಹೆಸರು:	PMKSY-OI
ವರ್ಷ:	2021-22
ಕಾಮಗಾರಿಯ/ ಚಟುವಟಿಕೆಯ ಹೆಸರು:	ಎಮ್ ಪಿ ಟಿ
ಕಾಮಗಾರಿ/ಚಟುವಟಿಕೆಯ ಭಾಯಿಚಿತ್ರ (photo with Lat & Long)	
ಸರ್ವೆ ನಂಬರ್:	11, 12
ಅಕ್ಷಾಂಶ ಮತ್ತು ರೇಖಾಂಶ:	14.02574, 75.008535
ಗ್ರಾಮ:	ಗಣಿವಾರ
ತಾಲ್ಲೂಕು:	ಸಾಗರ
ಜಿಲ್ಲೆ:	ಶಿವಮೊಗ್ಗ
ಕಾಮಗಾರಿ/ ಚಟುವಟಿಕೆಯ ಅಂದಾಜು ಮೊತ್ತ (ರೂಪಾಯಿಗಳಲ್ಲಿ)	38300.00 (ಮೂವತ್ತೆಂಟು ಸಾವಿರದ ಮೂರು ನೂರು ಮಾತ್ರ)
ಕಾಮಗಾರಿ/ ಚಟುವಟಿಕೆಯ ಕುರಿತು ಸಂಕ್ಷಿಪ್ತ ವಿವರ (ಸಮುದಾಯ ಕಾಮಗಾರಿಯಾಗಿದ್ದರೆ ಅಂದಾಜು ನೀರು ಸಂಗ್ರಹಣೆ (Cubic Meter), ರಕ್ಷಣಾತ್ಮಕ ನೀರಾವರಿ ಪ್ರದೇಶ, ಫಲಾನುಭವಿಗಳ ಸಂಖ್ಯೆ, ವೈಯಕ್ತಿಕ ಕಾಮಗಾರಿಯಾಗಿದ್ದರೆ, ಫಲಾನುಭವಿ ಹೆಸರು, ಚಟುವಟಿಕೆಯಿಂದ ಪಡೆಯುತ್ತಿರುವ ಲಾಭ)	ಅಂದಾಜು ನೀರು ಸಂಗ್ರಹಣೆ : 480 Cubic Metter ಫಲಾನುಭವಿ ಹೆಸರು : ಸಮುದಾಯ ಭೂಮಿ ಫಲಾನುಭವಿಗಳ ಸಂಖ್ಯೆ : 6 ಈ ಎಂ.ಪಿ.ಟಿ ಯಲ್ಲಿ ಸಂಗ್ರಹವಾದ ನೀರು ದನಕರುಗಳಿಗೆ, ಪ್ರಾಣಿಗಳಿಗೆ, ಪಕ್ಷಿಗಳಿಗೆ ಕುಡಿಯುವ ನೀರಿಗೆ ಉಪಯೋಗವಾಗುತ್ತಿದೆ. ಮಳೆನೀರು ಕೊಯ್ಲಿನಿಂದ ಅಂತರ್ಜಲ ಮಟ್ಟ ಹೆಚ್ಚಿ ಹತ್ತಿರದ ನೀರಿನ ಮೂಲಗಳಲ್ಲಿ ವರ್ಷಪೂರ್ತಿ ನೀರು ದೊರೆಯುತ್ತಿದ್ದು ಸುಮಾರು 12 ಎಕರೆ ಪ್ರದೇಶಕ್ಕೆ ನೀರಾವರಿ ಸೌಲಭ್ಯ ದೊರೆಯುತ್ತಿದ್ದು ಉತ್ತಮ ಇಳುವರಿ ಪಡೆದು ರೈತರ ಆದಾಯ ಹೆಚ್ಚಲು ಈ ಎಂ.ಪಿ.ಟಿ ಕಾಮಗಾರಿಯಿಂದ ಅನುಕೂಲವಾಗಿದೆ.

ಯೋಜನೆಯ ಹೆಸರು:	PMKSY-OI
ವರ್ಷ:	2021-22
ಕಾಮಗಾರಿಯ/ ಚಟುವಟಿಕೆಯ ಹೆಸರು:	ಎಂ ಪಿ ಟಿ
ಕಾಮಗಾರಿ/ಚಟುವಟಿಕೆಯ ಭಾಯಿಚಿತ್ರ (photo with Lat & Long)	
ಸರ್ವೆ ನಂಬರ್:	34
ಅಕ್ಷಾಂಶ ಮತ್ತು ರೇಖಾಂಶ:	14.089311, 75.02452
ಗ್ರಾಮ:	ಆವಿನಹಳ್ಳಿ
ತಾಲ್ಲೂಕು:	ಸಾಗರ
ಜಿಲ್ಲೆ:	ಶಿವಮೊಗ್ಗ
ಕಾಮಗಾರಿ/ ಚಟುವಟಿಕೆಯ ಅಂದಾಜು ಮೊತ್ತ (ರೂಪಾಯಿಗಳಲ್ಲಿ)	83571.00 (ಎಂಭತ್ತೂರು ಸಾವಿರದ ಐದು ನೂರಾ ಎಪ್ಪತ್ತೊಂದು ಮಾತ್ರ)
ಕಾಮಗಾರಿ/ ಚಟುವಟಿಕೆಯ ಕುರಿತು ಸಂಕ್ಷಿಪ್ತ ವಿವರ (ಸಮುದಾಯ ಕಾಮಗಾರಿಯಾಗಿದ್ದರೆ ಅಂದಾಜು ನೀರು ಸಂಗ್ರಹಣೆ (Cubic Meter), ರಕ್ಷಣಾತ್ಮಕ ನೀರಾವರಿ ಪ್ರದೇಶ, ಫಲಾನುಭವಿಗಳ ಸಂಖ್ಯೆ ವೈಯಕ್ತಿಕ ಕಾಮಗಾರಿಯಾಗಿದ್ದರೆ, ಫಲಾನುಭವಿ ಹೆಸರು, ಚಟುವಟಿಕೆಯಿಂದ ಪಡೆಯುತ್ತಿರುವ ಲಾಭ)	ಅಂದಾಜು ನೀರು ಸಂಗ್ರಹಣೆ : 900 Cubic Metter ರಕ್ಷಣಾತ್ಮಕ ನೀರಾವರಿ ಪ್ರದೇಶ :1.00. ಹೆ ಫಲಾನುಭವಿಗಳ ಸಂಖ್ಯೆ : 3 ಈ ಎಂ.ಪಿ.ಟಿ ಯಲ್ಲಿ ಸಂಗ್ರಹವಾದ ನೀರು ದನಕರುಗಳಿಗೆ, ಪ್ರಾಣಿಗಳಿಗೆ, ಪಕ್ಷಿಗಳಿಗೆ ಕುಡಿಯುವ ನೀರಿಗೆ ಉಪಯೋಗವಾಗುತ್ತಿದೆ. ಮಳೆನೀರು ಕೊಯ್ಲಿನಿಂದ ಅಂತರ್ಜಲ ಮಟ್ಟ ಹೆಚ್ಚಿ ಹತ್ತಿರದ ನೀರಿನ ಮೂಲಗಳಲ್ಲಿ ವರ್ಷಪೂರ್ತಿ ನೀರು ದೊರೆಯುತ್ತಿದ್ದು ಸುಮಾರು 3 ಎಕರೆ ಪ್ರದೇಶಕ್ಕೆ ನೀರಾವರಿ ಸೌಲಭ್ಯ ದೊರೆಯುತ್ತಿದ್ದು ಉತ್ತಮ ಇಳುವರಿ ಪಡೆದು ರೈತರ ಆದಾಯ ಹೆಚ್ಚಲು ಈ ಎಂ.ಪಿ.ಟಿ ಕಾಮಗಾರಿಯಿಂದ ಅನುಕೂಲವಾಗಿದೆ.


ಯೋಜನೆಯ ಹೆಸರು:	PMKSY-OI
ವರ್ಷ:	2021-22
ಕಾಮಗಾರಿಯ/ ಚಟುವಟಿಕೆಯ ಹೆಸರು:	ಎಂ ಪಿ ಟಿ
ಕಾಮಗಾರಿ/ಚಟುವಟಿಕೆಯ ಛಾಯಚಿತ್ರ (photo with Lat & Long)	 <p>Latitude: 14.195427 Longitude: 74.841932 Elevation: 552.47±12 m Accuracy: 23.3 m Note: Iduvani 2021-22 S.NO-26</p>
ಸರ್ವೆ ನಂಬರ್:	26p
ಅಕ್ಷಾಂಶ ಮತ್ತು ರೇಖಾಂಶ:	14.195427, 74.841932
ಗ್ರಾಮ:	ಇಡುವಾಣಿ (ದಂಡಿಗೆಮಕ್ಕಿ)
ತಾಲ್ಲೂಕು:	ಸಾಗರ
ಜಿಲ್ಲೆ:	ಶಿವಮೊಗ್ಗ
ಕಾಮಗಾರಿ/ ಚಟುವಟಿಕೆಯ ಅಂದಾಜು ಮೊತ್ತ (ರೂಪಾಯಿಗಳಲ್ಲಿ)	29355.00 (ಇಪ್ಪತ್ತೊಂಭತ್ತು ಸಾವಿರದ ಮೂರು ನೂರಾ ಐವತ್ತೈದು ರೂಗಳು ಮಾತ್ರ)
ಕಾಮಗಾರಿ/ ಚಟುವಟಿಕೆಯ ಕುರಿತು ಸಂಕ್ಷಿಪ್ತ ವಿವರ (ಸಮುದಾಯ ಕಾಮಗಾರಿಯಾಗಿದ್ದರೆ ಅಂದಾಜು ನೀರು ಸಂಗ್ರಹಣೆ (Cubic Meter), ರಕ್ಷಣಾತ್ಮಕ ನೀರಾವರಿ ಪ್ರದೇಶ, ಫಲಾನುಭವಿಗಳ ಸಂಖ್ಯೆ, ವೈಯಕ್ತಿಕ ಕಾಮಗಾರಿಯಾಗಿದ್ದರೆ, ಫಲಾನುಭವಿ ಹೆಸರು, ಚಟುವಟಿಕೆಯಿಂದ ಪಡೆಯುತ್ತಿರುವ ಲಾಭ)	ಅಂದಾಜು ನೀರು ಸಂಗ್ರಹಣೆ : 480 Cubic Metter ಫಲಾನುಭವಿ ಹೆಸರು : ಸಮುದಾಯ ಭೂಮಿ ಫಲಾನುಭವಿಗಳ ಸಂಖ್ಯೆ : 3 ಈ ಎಂ.ಪಿ.ಟಿ ಯಲ್ಲಿ ಸಂಗ್ರಹವಾದ ನೀರು ದನಕರುಗಳಿಗೆ, ಪ್ರಾಣಿಗಳಿಗೆ, ಪಕ್ಷಿಗಳಿಗೆ ಕುಡಿಯುವ ನೀರಿಗೆ ಉಪಯೋಗವಾಗುತ್ತಿದೆ. ಮಳೆನೀರು ಕೊಯ್ಲಿನಿಂದ ಅಂತರ್ಜಲ ಮಟ್ಟ ಹೆಚ್ಚಿ ಹತ್ತಿರದ ನೀರಿನ ಮೂಲಗಳಲ್ಲಿ ವರ್ಷಪೂರ್ತಿ ನೀರು ದೊರೆಯುತ್ತಿದ್ದು ಸುಮಾರು 12 ಎಕರೆ ಪ್ರದೇಶಕ್ಕೆ ನೀರಾವರಿ ಸೌಲಭ್ಯ ದೊರೆಯುತ್ತಿದ್ದು ಉತ್ತಮ ಇಳುವರಿ ಪಡೆದು ರೈತರ ಆದಾಯ ಹೆಚ್ಚಲು ಈ ಎಂ.ಪಿ.ಟಿ ಕಾಮಗಾರಿಯಿಂದ ಅನುಕೂಲವಾಗಿದೆ.


ಯೋಜನೆಯ ಹೆಸರು:	PMKSY-OI
ವರ್ಷ:	2021-22
ಕಾಮಗಾರಿಯ/ ಚಟುವಟಿಕೆಯ ಹೆಸರು:	ಎಂ ಪಿ ಟಿ
ಕಾಮಗಾರಿ/ಚಟುವಟಿಕೆಯ ಛಾಯಚಿತ್ರ (photo with Lat & Long)	
ಸರ್ವೆ ನಂಬರ್:	1
ಅಕ್ಷಾಂಶ ಮತ್ತು ರೇಖಾಂಶ:	14.182601, 74.867273
ಗ್ರಾಮ:	ಹೊನ್ನೆಮರಡು (ಕೊಳಚಗಾರು)
ತಾಲ್ಲೂಕು:	ಸಾಗರ
ಜಿಲ್ಲೆ:	ಶಿವಮೊಗ್ಗ
ಕಾಮಗಾರಿ/ ಚಟುವಟಿಕೆಯ ಅಂದಾಜು ಮೊತ್ತ (ರೂಪಾಯಿಗಳಲ್ಲಿ)	55758.00 (ಐವತ್ತೈದು ಸಾವಿರದ ಏಳು ನೂರಾ ಐವತ್ತೆಂಟು ರೂಗಳು ಮಾತ್ರ)
ಕಾಮಗಾರಿ/ ಚಟುವಟಿಕೆಯ ಕುರಿತು ಸಂಕ್ಷಿಪ್ತ ವಿವರ (ಸಮುದಾಯ ಕಾಮಗಾರಿಯಾಗಿದ್ದರೆ ಅಂದಾಜು ನೀರು ಸಂಗ್ರಹಣೆ (Cubic Meter), ರಕ್ಷಣಾತ್ಮಕ ನೀರಾವರಿ ಪ್ರದೇಶ, ಫಲಾನುಭವಿಗಳ ಸಂಖ್ಯೆ ವೈಯಕ್ತಿಕ ಕಾಮಗಾರಿಯಾಗಿದ್ದರೆ, ಫಲಾನುಭವಿ ಹೆಸರು, ಚಟುವಟಿಕೆಯಿಂದ ಪಡೆಯುತ್ತಿರುವ ಲಾಭ)	<p>ಅಂದಾಜು ನೀರು ಸಂಗ್ರಹಣೆ : 650 Cubic Metter</p> <p>ಫಲಾನುಭವಿ ಹೆಸರು : ಸಮುದಾಯ ಭೂಮಿ</p> <p>ಫಲಾನುಭವಿಗಳ ಸಂಖ್ಯೆ : 4</p> <p>ಈ ಎಂ.ಪಿ.ಟಿ ಯಲ್ಲಿ ಮಳೆನೀರು ಕೊಯ್ಲಿನಿಂದ ಅಂತರ್ಜಲ ಮಟ್ಟ ಹೆಚ್ಚಿ ಹತ್ತಿರದ ನೀರಿನ ಮೂಲಗಳಲ್ಲಿ ವರ್ಷಪೂರ್ತಿ ನೀರು ದೊರೆಯುತ್ತಿದ್ದು, ಪಕ್ಕದ ಅಡಿಕೆ ತೋಟಗಳಿಗೆ ನೀರಾವರಿ ಸೌಲಭ್ಯ ದೊರೆಯುತ್ತಿದ್ದು ಉತ್ತಮ ಇಳುವರಿ ಪಡೆದು ರೈತರ ಆದಾಯ ಹೆಚ್ಚಲು ಈ ಎಂ.ಪಿ.ಟಿ ಕಾಮಗಾರಿಯಿಂದ ಅನುಕೂಲವಾಗಿದೆ.</p>

ಯೋಜನೆಯ ಹೆಸರು:	PMKSY-OI
ವರ್ಷ:	2021-22
ಕಾಮಗಾರಿಯ/ ಚಟುವಟಿಕೆಯ ಹೆಸರು:	ಗೋಕಟ್ಟೆ
ಕಾಮಗಾರಿ/ಚಟುವಟಿಕೆಯ ಭಾಯಚಿತ್ರ (photo with Lat & Long)	 <p>Latitude: 14.205662 Longitude: 74.851481 Elevation: 606.49±9 m Accuracy: 5.9 m Note: IDUVANI(Hithakar) S.NO26p pmky-oi</p>
ಸರ್ವೆ ನಂಬರ್:	26
ಅಕ್ಷಾಂಶ ಮತ್ತು ರೇಖಾಂಶ:	14.205662, 74.851481
ಗ್ರಾಮ:	ಇಡುವಾಣಿ (ಹಿತಕರ್)
ತಾಲ್ಲೂಕು:	ಸಾಗರ
ಜಿಲ್ಲೆ:	ಶಿವಮೊಗ್ಗ
ಕಾಮಗಾರಿ/ ಚಟುವಟಿಕೆಯ ಅಂದಾಜು ಮೊತ್ತ (ರೂಪಾಯಿಗಳಲ್ಲಿ)	171128 (ಒಂದು ಲಕ್ಷದ ಎಪ್ಪತ್ತೊಂದು ಸಾವಿರದ ಒಂದು ನೂರಾ ಇಪ್ಪತ್ತೆಂಟು)
ಕಾಮಗಾರಿ/ ಚಟುವಟಿಕೆಯ ಕುರಿತು ಸಂಕ್ಷಿಪ್ತ ವಿವರ (ಸಮುದಾಯ ಕಾಮಗಾರಿಯಾಗಿದ್ದರೆ ಅಂದಾಜು ನೀರು ಸಂಗ್ರಹಣೆ (Cubic Meter), ರಕ್ಷಣಾತ್ಮಕ ನೀರಾವರಿ ಪ್ರದೇಶ, ಫಲಾನುಭವಿಗಳ ಸಂಖ್ಯೆ ವೈಯಕ್ತಿಕ ಕಾಮಗಾರಿಯಾಗಿದ್ದರೆ, ಫಲಾನುಭವಿ ಹೆಸರು, ಚಟುವಟಿಕೆಯಿಂದ ಪಡೆಯುತ್ತಿರುವ ಲಾಭ)	<p>ಅಂದಾಜು ನೀರು ಸಂಗ್ರಹಣೆ : 1930 Cubic Metter</p> <p>ರಕ್ಷಣಾತ್ಮಕ ನೀರಾವರಿ ಪ್ರದೇಶ : 5.00 ಹೆ</p> <p>ಫಲಾನುಭವಿಗಳ ಸಂಖ್ಯೆ : 6</p> <p>ಈ ಗೋಕಟ್ಟೆ ಯಲ್ಲಿ ಸಂಗ್ರಹವಾದ ನೀರು ದನಕರುಗಳಿಗೆ, ಕಾಡು ಪ್ರಾಣಿಗಳಿಗೆ, ಪಕ್ಷಿಗಳಿಗೆ ಕುಡಿಯುವ ನೀರಿಗೆ ಉಪಯೋಗವಾಗುತ್ತಿದೆ. ಮಳೆನೀರು ಕೊಯ್ಲಿನಿಂದ ಅಂತರ್ಜಲ ಮಟ್ಟ ಹೆಚ್ಚಿ ಹತ್ತಿರದ ನೀರಿನ ಮೂಲಗಳಲ್ಲಿ ವರ್ಷಪೂರ್ತಿ ನೀರು ದೊರೆಯುತ್ತಿದ್ದು, ಗೋಕಟ್ಟೆ ಕೆಳಭಾಗದ ಜಮೀನುಗಳಿಗೆ ನೀರಾವರಿ ಸೌಲಭ್ಯ ದೊರೆಯುತ್ತಿದ್ದು ಉತ್ತಮ ಇಳುವರಿ ಪಡೆದು ರೈತರ ಆದಾಯ ಹೆಚ್ಚಲು ಈ ಕಾಮಗಾರಿಯಿಂದ ಅನುಕೂಲವಾಗಿದೆ.</p>

ಯೋಜನೆಯ ಹೆಸರು:	PMKSY-OI
ವರ್ಷ:	2021-22
ಕಾಮಗಾರಿಯ/ ಚಟುವಟಿಕೆಯ ಹೆಸರು:	ಗೋಕಟ್ಟೆ
ಕಾಮಗಾರಿ/ಚಟುವಟಿಕೆಯ ಛಾಯಚಿತ್ರ (photo with Lat & Long)	 <p>Latitude: 14.213648 Longitude: 74.840087 Elevation: 551.74+6 m Accuracy: 9.1 m Note: KANUTHOTA( SHALEMANE) 2021-22 S.NO-6</p>
ಸರ್ವೆ ನಂಬರ್:	6
ಅಕ್ಷಾಂಶ ಮತ್ತು ರೇಖಾಂಶ:	14.213648, 74.840087
ಗ್ರಾಮ:	ಕಾನುತೋಟ (ಶಾಲೆಮನೆ)
ತಾಲ್ಲೂಕು:	ಸಾಗರ
ಜಿಲ್ಲೆ:	ಶಿವಮೊಗ್ಗ
ಕಾಮಗಾರಿ/ ಚಟುವಟಿಕೆಯ ಅಂದಾಜು ಮೊತ್ತ (ರೂಪಾಯಿಗಳಲ್ಲಿ)	161153.00 (ಒಂದು ಲಕ್ಷದ ಅರವತ್ತೊಂದು ಸಾವಿರದ ಒಂದು ನೂರಾ ಐವತ್ತಮೂರು)
ಕಾಮಗಾರಿ/ ಚಟುವಟಿಕೆಯ ಕುರಿತು ಸಂಕ್ಷಿಪ್ತ ವಿವರ (ಸಮುದಾಯ ಕಾಮಗಾರಿಯಾಗಿದ್ದರೆ ಅಂದಾಜು ನೀರು ಸಂಗ್ರಹಣೆ (Cubic Meter), ರಕ್ಷಣಾತ್ಮಕ ನೀರಾವರಿ ಪ್ರದೇಶ, ಫಲಾನುಭವಿಗಳ ಸಂಖ್ಯೆ ವೈಯಕ್ತಿಕ ಕಾಮಗಾರಿಯಾಗಿದ್ದರೆ, ಫಲಾನುಭವಿ ಹೆಸರು, ಚಟುವಟಿಕೆಯಿಂದ ಪಡೆಯುತ್ತಿರುವ ಲಾಭ)	<p>ಅಂದಾಜು ನೀರು ಸಂಗ್ರಹಣೆ : 1800 Cubic Metter</p> <p>ರಕ್ಷಣಾತ್ಮಕ ನೀರಾವರಿ ಪ್ರದೇಶ : 4.0 ಹೆ</p> <p>ಫಲಾನುಭವಿಗಳ ಸಂಖ್ಯೆ : 8</p> <p>ಈ ಗೋಕಟ್ಟೆ ಯಲ್ಲಿ ಸಂಗ್ರಹವಾದ ನೀರು ದನಕರುಗಳಿಗೆ, ಪ್ರಾಣಿಗಳಿಗೆ, ಪಕ್ಷಿಗಳಿಗೆ ಕುಡಿಯುವ ನೀರಿಗೆ ಉಪಯೋಗವಾಗುತ್ತಿದೆ. ಮಳೆನೀರು ಕೊಯ್ಲಿನಿಂದ ಅಂತರ್ಜಲ ಮಟ್ಟ ಹೆಚ್ಚಿ ಹತ್ತಿರದ ನೀರಿನ ಮೂಲಗಳಲ್ಲಿ ವರ್ಷಪೂರ್ತಿ ನೀರು ದೊರೆಯುತ್ತಿದ್ದು ಸುಮಾರು 12 ಎಕರೆ ಪ್ರದೇಶಕ್ಕೆ ನೀರಾವರಿ ಸೌಲಭ್ಯ ದೊರೆಯುತ್ತಿದ್ದು ಉತ್ತಮ ಇಳುವರಿ ಪಡೆದು ರೈತರ ಆದಾಯ ಹೆಚ್ಚಲು ಈ ಗೋಕಟ್ಟೆ ಕಾಮಗಾರಿಯಿಂದ ಅನುಕೂಲವಾಗಿದೆ. ಮಳೆಗಾಲ ಮುಗಿದ ನಂತರ ರೈತರು ಗೋಕಟ್ಟೆಯಲ್ಲಿ ಸಂಗ್ರಹವಾದ ನೀರಿನಲ್ಲಿ ತರಕಾರಿ ಬೇಳೆದು ಹೆಚ್ಚಿನ ಆದಾಯ ಗಳಿಸಲು ಅನುಕೂಲವಾಗಿದೆ.</p>




ಯೋಜನೆಯ ಹೆಸರು:	PMKSY-OI
ವರ್ಷ:	2021-22
ಕಾಮಗಾರಿಯ/ ಚಟುವಟಿಕೆಯ ಹೆಸರು:	ಕಿಂಡಿತಡೆ + ಕಾಲುವೆ
ಕಾಮಗಾರಿ/ಚಟುವಟಿಕೆಯ ಭಾಯಿಚಿತ್ರ (photo with Lat & Long)	 <p>Latitude: 14.194414 Longitude: 74.858028 Elevation: 586.66±19 m Accuracy: 13.4 m Note: HARAVALE 2021-22 S.NO-20 VD+FB</p>
ಸರ್ವೆ ನಂಬರ್:	19, 20
ಅಕ್ಷಾಂಶ ಮತ್ತು ರೇಖಾಂಶ:	14.194414, 74.858028
ಗ್ರಾಮ:	ಹರವಳ್ಳಿ
ತಾಲ್ಲೂಕು:	ನಾಗರ
ಜಿಲ್ಲೆ:	ಶಿವಮೊಗ್ಗ
ಕಾಮಗಾರಿ/ ಚಟುವಟಿಕೆಯ ಅಂದಾಜು ಮೊತ್ತ (ರೂಪಾಯಿಗಳಲ್ಲಿ)	357589.00 (ಮೂರು ಲಕ್ಷದ ಐವತ್ತೇಳು ಸಾವಿರದ ಐದು ನೂರಾ ಎಂಬತ್ತೊಂಬತ್ತು ಮಾತ್ರ)
ಕಾಮಗಾರಿ/ ಚಟುವಟಿಕೆಯ ಕುರಿತು ಸಂಕ್ಷಿಪ್ತ ವಿವರ (ಸಮುದಾಯ ಕಾಮಗಾರಿಯಾಗಿದ್ದರೆ ಅಂದಾಜು ನೀರು ಸಂಗ್ರಹಣೆ (Cubic Meter), ರಕ್ಷಣಾತ್ಮಕ ನೀರಾವರಿ ಪ್ರದೇಶ, ಫಲಾನುಭವಿಗಳ ಸಂಖ್ಯೆ ವೈಯಕ್ತಿಕ ಕಾಮಗಾರಿಯಾಗಿದ್ದರೆ, ಫಲಾನುಭವಿ ಹೆಸರು, ಚಟುವಟಿಕೆಯಿಂದ ಪಡೆಯುತ್ತಿರುವ ಲಾಭ)	<p>ಅಂದಾಜು ನೀರು ಸಂಗ್ರಹಣೆ : 195 Cubic Metter</p> <p>ರಕ್ಷಣಾತ್ಮಕ ನೀರಾವರಿ ಪ್ರದೇಶ : 3.89</p> <p>ಫಲಾನುಭವಿಗಳ ಸಂಖ್ಯೆ : 9</p> <p>ಈ ಕಾಮಗಾರಿಯಿಂದ 195 Cubic Meter ನೀರು ಸಂಗ್ರಹವಾಗುತ್ತಿದ್ದು, ರೈತರು ತಮ್ಮ ಅಡಿಕೆ ತೋಟಗಳಿಗೆ ನೀರು ಹಾಯಿಸಿಕೊಳ್ಳಲು ಅನುಕೂಲವಾಗಿದ್ದು, ಮಳೆಗಾಲ ಮುಗಿದ ನಂತರ ಮೂರು, ನಾಲ್ಕು ತಿಂಗಳ ವರೆಗೆ ಈ ಕಾಲುವೆಯಲ್ಲಿ ನೀರು ಹರಿಯುವುದರಿಂದ ರೈತರು ತಮ್ಮ ತೋಟಗಳಲ್ಲಿ ತೇವಾಂಶ ಕಾಪಾಡಲು ಸದರಿ ಕಾಮಗಾರಿಯಿಂದ ಅನುಕೂಲವಾಗಿದ್ದು ಇದರಿಂದ ಉತ್ತಮ ಇಳುವರಿ ಪಡೆದು ಹೆಚ್ಚಿನ ಆದಾಯಗಳಿಸಲಾಗುತ್ತಿದೆ.</p>

ಯೋಜನೆಯ ಹೆಸರು:	PMKSY-OI
ವರ್ಷ:	2021-22
ಕಾಮಗಾರಿಯ/ ಚಟುವಟಿಕೆಯ ಹೆಸರು:	ಕಿಂಡಿತಡೆ + ಕಾಲುಸಂಕ
ಕಾಮಗಾರಿ/ಚಟುವಟಿಕೆಯ ಛಾಯಚಿತ್ರ (photo with Lat & Long)	
ಸರ್ವೆ ನಂಬರ್:	75
ಅಕ್ಷಾಂಶ ಮತ್ತು ರೇಖಾಂಶ:	14.080194, 75.256588
ಗ್ರಾಮ:	ಗಿಳಾಲಗುಂಡಿ
ತಾಲ್ಲೂಕು:	ಸಾಗರ
ಜಿಲ್ಲೆ:	ಶಿವಮೊಗ್ಗ
ಕಾಮಗಾರಿ/ ಚಟುವಟಿಕೆಯ ಅಂದಾಜು ಮೊತ್ತ (ರೂಪಾಯಿಗಳಲ್ಲಿ)	431332.00 (ನಾಲ್ಕು ಲಕ್ಷದ ಮೂವತ್ತೊಂದು ಸಾವಿರದ ಮೂರು ನೂರಾ ಮೂವತ್ತೆರಡು ಮಾತ್ರ)
ಕಾಮಗಾರಿ/ ಚಟುವಟಿಕೆಯ ಕುರಿತು ಸಂಕ್ಷಿಪ್ತ ವಿವರ (ಸಮುದಾಯ ಕಾಮಗಾರಿಯಾಗಿದ್ದರೆ ಅಂದಾಜು ನೀರು ಸಂಗ್ರಹಣೆ (Cubic Meter), ರಕ್ಷಣಾತ್ಮಕ ನೀರಾವರಿ ಪ್ರದೇಶ, ಫಲಾನುಭವಿಗಳ ಸಂಖ್ಯೆ ವೈಯಕ್ತಿಕ ಕಾಮಗಾರಿಯಾಗಿದ್ದರೆ, ಫಲಾನುಭವಿ ಹೆಸರು, ಚಟುವಟಿಕೆಯಿಂದ ಪಡೆಯುತ್ತಿರುವ ಲಾಭ)	ಅಂದಾಜು ನೀರು ಸಂಗ್ರಹಣೆ :250 Cubic Metter ರಕ್ಷಣಾತ್ಮಕ ನೀರಾವರಿ ಪ್ರದೇಶ : 3.47 ಫಲಾನುಭವಿಗಳ ಸಂಖ್ಯೆ : 9 ಈ ಕಾಮಗಾರಿಯಿಂದ ಸೂಮಾರು 3.47 ಹೆಕ್ಟೇರ್ ಪ್ರದೇಶಕ್ಕೆ ನೀರಾವರಿಯಾಗುತ್ತಿದ್ದು ರೈತರು ತಮ್ಮ ಜಮೀನುಗಳಿಗೆ ನೀರು ಹಾಯಿಸಿಕೊಳ್ಳಲು ಅನುಕೂಲವಾಗಿದ್ದು. ಮಳೆಗಾಲ ಮುಗಿದ ನಂತರ ಹಳ್ಳದಲ್ಲಿ ನೀರು ಕಡಿಮೆಯಾಗಿ ಜಮೀನಿಗೆ ನೀರುಹಾಯಿಸಲು ರೈತರು ಪ್ರತಿ ವರ್ಷ ಮಣ್ಣಿನ ಒಡ್ಡುನ್ನು ನಿರ್ಮಿಸಲಾಗುತ್ತಿದ್ದು, ಸದರಿ ಕಾಮಗಾರಿಯಿಂದ ಈ ತೊಂದರೆ ತಪ್ಪಿದ್ದು, ಮಣ್ಣಿನ ಸವಕಳಿ, ಹಣ & ಸಮಯದ ಉಳಿತಾಯವಾಗುತ್ತಿದ್ದು , ಕಾಲುಸಂಕ ನಿರ್ಮಾಣದಿಂದ ರೈತರು ತಮ್ಮ ಜಮೀನು ಮನೆಗಳಿಗೆ ತೆರಳಲು ಅನುಕೂಲವಾಗಿದೆ.

ಯೋಜನೆಯ ಹೆಸರು:	PMKSY-OI
ವರ್ಷ:	2021-22
ಕಾಮಗಾರಿಯ/ ಚಟುವಟಿಕೆಯ ಹೆಸರು:	ಗೋಕಟ್ಟೆ
ಕಾಮಗಾರಿ/ಚಟುವಟಿಕೆಯ ಛಾಯಚಿತ್ರ (photo with Lat & Long)	
ಸರ್ವೆ ನಂಬರ್:	26p
ಅಕ್ಷಾಂಶ ಮತ್ತು ರೇಖಾಂಶ:	14.205549, 75.842826
ಗ್ರಾಮ:	ಇಡುವಾಣಿ (ಹೊನಗೋಡು-ಬಿ)
ತಾಲ್ಲೂಕು:	ಸಾಗರ
ಜಿಲ್ಲೆ:	ಶಿವಮೊಗ್ಗ
ಕಾಮಗಾರಿ/ ಚಟುವಟಿಕೆಯ ಅಂದಾಜು ಮೊತ್ತ (ರೂಪಾಯಿಗಳಲ್ಲಿ)	161153.00 (ಒಂದು ಲಕ್ಷದ ಅರವತ್ತೊಂದು ಸಾವಿರದ ಒಂದು ನೂರಾ ಐವತ್ತಮೂರು)
ಕಾಮಗಾರಿ/ ಚಟುವಟಿಕೆಯ ಕುರಿತು ಸಂಕ್ಷಿಪ್ತ ವಿವರ (ಸಮುದಾಯ ಕಾಮಗಾರಿಯಾಗಿದ್ದರೆ ಅಂದಾಜು ನೀರು ಸಂಗ್ರಹಣೆ (Cubic Meter), ರಕ್ಷಣಾತ್ಮಕ ನೀರಾವರಿ ಪ್ರದೇಶ, ಫಲಾನುಭವಿಗಳ ಸಂಖ್ಯೆ ವೈಯಕ್ತಿಕ ಕಾಮಗಾರಿಯಾಗಿದ್ದರೆ, ಫಲಾನುಭವಿ ಹೆಸರು, ಚಟುವಟಿಕೆಯಿಂದ ಪಡೆಯುತ್ತಿರುವ ಲಾಭ)	<p>ಅಂದಾಜು ನೀರು ಸಂಗ್ರಹಣೆ : 1750 Cubic Metter</p> <p>ಫಲಾನುಭವಿ ಹೆಸರು : ಸಮುದಾಯ ಭೂಮಿ</p> <p>ಫಲಾನುಭವಿಗಳ ಸಂಖ್ಯೆ : 6</p> <p>ಈ ಗೋಕಟ್ಟೆ ಯಲ್ಲಿ ಸಂಗ್ರಹವಾದ ನೀರು ದನಕರುಗಳಿಗೆ, ಪ್ರಾಣಿಗಳಿಗೆ, ಪಕ್ಷಿಗಳಿಗೆ ಕುಡಿಯುವ ನೀರಿಗೆ ಉಪಯೋಗವಾಗುತ್ತಿದೆ. ಮಳೆನೀರು ಕೊಯ್ಲಿನಿಂದ ಅಂತರ್ಜಲ ಮಟ್ಟ ಹೆಚ್ಚಿ ಹತ್ತಿರದ ನೀರಿನ ಮೂಲಗಳಲ್ಲಿ ವರ್ಷಪೂರ್ತಿ ನೀರು ದೊರೆಯುತ್ತಿದ್ದು ಸುಮಾರು 5 ಎಕರೆ ಪ್ರದೇಶಕ್ಕೆ ನೀರಾವರಿ ಸೌಲಭ್ಯ ದೊರೆಯುತ್ತಿದ್ದು ಉತ್ತಮ ಇಳುವರಿ ಪಡೆದು ರೈತರ ಆದಾಯ ಹೆಚ್ಚಲು ಈ ಗೋಕಟ್ಟೆ ಕಾಮಗಾರಿಯಿಂದ ಅನುಕೂಲವಾಗಿದೆ ಮತ್ತು ಕಾಡುಪ್ರಾಣಿಗಳು ಕುಡಿಯುವ ನೀರಿಗಾಗಿ ರೈತರ ಜಮೀನಿಗೆ ನುಗ್ಗಿ ಬೆಳೆ ಹಾನಿಮಾಡುವುದು ತಪ್ಪಿದೆ.</p>

ಯೋಜನೆಯ ಹೆಸರು:	PMKSY-OI
ವರ್ಷ:	2021-22
ಕಾಮಗಾರಿಯ/ ಚಟುವಟಿಕೆಯ ಹೆಸರು:	ಗೋಕಟ್ಟೆ
ಕಾಮಗಾರಿ/ಚಟುವಟಿಕೆಯ ಛಾಯಚಿತ್ರ (photo with Lat & Long)	
ಸರ್ವೆ ನಂಬರ್:	26p
ಅಕ್ಷಾಂಶ ಮತ್ತು ರೇಖಾಂಶ:	14.202986, 74.842347
ಗ್ರಾಮ:	ಇಡುವಾಣಿ (ಕೊರಕೋಡು)
ತಾಲ್ಲೂಕು:	ಸಾಗರ
ಜಿಲ್ಲೆ:	ಶಿವಮೊಗ್ಗ
ಕಾಮಗಾರಿ/ ಚಟುವಟಿಕೆಯ ಅಂದಾಜು ಮೊತ್ತ (ರೂಪಾಯಿಗಳಲ್ಲಿ)	166105.00 (ಒಂದು ಲಕ್ಷದ ಅರವತ್ತಾರು ಸಾವಿರದ ಒಂದು ನೂರಾ ಐದು)
ಕಾಮಗಾರಿ/ ಚಟುವಟಿಕೆಯ ಕುರಿತು ಸಂಕ್ಷಿಪ್ತ ವಿವರ (ಸಮುದಾಯ ಕಾಮಗಾರಿಯಾಗಿದ್ದರೆ ಅಂದಾಜು ನೀರು ಸಂಗ್ರಹಣೆ (Cubic Meter), ರಕ್ಷಣಾತ್ಮಕ ನೀರಾವರಿ ಪ್ರದೇಶ, ಫಲಾನುಭವಿಗಳ ಸಂಖ್ಯೆ ವೈಯಕ್ತಿಕ ಕಾಮಗಾರಿಯಾಗಿದ್ದರೆ,	<p>ಅಂದಾಜು ನೀರು ಸಂಗ್ರಹಣೆ :1800 Cubic Metter</p> <p>ಫಲಾನುಭವಿ ಹೆಸರು : ಸಮುದಾಯ ಭೂಮಿ</p> <p>ಫಲಾನುಭವಿಗಳ ಸಂಖ್ಯೆ : 5</p> <p>ಈ ಗೋಕಟ್ಟೆ ಯಲ್ಲಿ ಸಂಗ್ರಹವಾದ ನೀರು ದನಕರುಗಳಿಗೆ, ಪ್ರಾಣಿಗಳಿಗೆ, ಪಕ್ಷಿಗಳಿಗೆ ಕುಡಿಯುವ ನೀರಿಗೆ ಉಪಯೋಗವಾಗುತ್ತಿದೆ. ಮಳೆನೀರು ಕೊಯ್ಲಿನಿಂದ ಅಂತರ್ಜಲ ಮಟ್ಟ ಹೆಚ್ಚಿ ಹತ್ತಿರದ ನೀರಿನ ಮೂಲಗಳಲ್ಲಿ ವರ್ಷಪೂರ್ತಿ ನೀರು ದೊರೆಯುತ್ತಿದ್ದು ಸುಮಾರು 5 ಎಕರೆ ಪ್ರದೇಶಕ್ಕೆ ನೀರಾವರಿ ಸೌಲಭ್ಯ ದೊರೆಯುತ್ತಿದ್ದು ಉತ್ತಮ ಇಳುವರಿ ಪಡೆದು ರೈತರ ಆದಾಯ ಹೆಚ್ಚಲು</p>

ಫಲಾನುಭವಿ ಹೆಸರು, ಚಟುವಟಿಕೆಯಿಂದ ಪಡೆಯುತ್ತಿರುವ ಲಾಭ)	ಈ ಗೋಕಟ್ಟೆ ಕಾಮಗಾರಿಯಿಂದ ಅನುಕೂಲವಾಗಿದೆ ಮತ್ತು ಕಾಡುಪ್ರಣಿಗಳು ಕುಡಿಯುವ ನೀರಿಗಾಗಿ ರೈತರ ಜಮೀನಿಗೆ ನುಗ್ಗಿ ಬೆಳೆ ಹಾನಿಮಾಡುವುದು ತಪ್ಪಿದೆ.
--	---

ಯೋಜನೆಯ ಹೆಸರು:	PMKSY-OI
ವರ್ಷ:	2021-22
ಕಾಮಗಾರಿಯ/ ಚಟುವಟಿಕೆಯ ಹೆಸರು:	ಗೋಕಟ್ಟೆ
ಕಾಮಗಾರಿ/ಚಟುವಟಿಕೆಯ ಛಾಯಚಿತ್ರ (photo with Lat & Long)	 <p>Latitude: 14.18453 Longitude: 74.868352 Elevation: 560.66±10 m Accuracy: 19.1 m Note: HONNEMARADU 2021-22 S.NO-01 GOKATTE / MPT</p> <p>Powered by NoteCam</p>
ಸರ್ವೆ ನಂಬರ್:	1
ಅಕ್ಷಾಂಶ ಮತ್ತು ರೇಖಾಂಶ:	14.18453, 74.868352
ಗ್ರಾಮ:	ಹೊನ್ನೇಮರಡು (ಮಾವಿನಕೈ)
ತಾಲ್ಲೂಕು:	ಸಾಗರ
ಜಿಲ್ಲೆ:	ಶಿವಮೊಗ್ಗ
ಕಾಮಗಾರಿ/ ಚಟುವಟಿಕೆಯ ಅಂದಾಜು ಮೊತ್ತ (ರೂಪಾಯಿಗಳಲ್ಲಿ)	148223.00 (ಒಂದು ಲಕ್ಷದ ನಲವತ್ತೆಂಟು ಸಾವಿರದ ಎರಡು ನೂರಾ ಇಪ್ಪತ್ತಮೂರು ಮಾತ್ರ)
ಕಾಮಗಾರಿ/ ಚಟುವಟಿಕೆಯ ಕುರಿತು ಸಂಕ್ಷಿಪ್ತ ವಿವರ (ಸಮುದಾಯ ಕಾಮಗಾರಿಯಾಗಿದ್ದರೆ ಅಂದಾಜು ನೀರು ಸಂಗ್ರಹಣೆ (Cubic Meter), ರಕ್ಷಣಾತ್ಮಕ ನೀರಾವರಿ ಪ್ರದೇಶ, ಫಲಾನುಭವಿಗಳ ಸಂಖ್ಯೆ ವೈಯಕ್ತಿಕ	<p>ಅಂದಾಜು ನೀರು ಸಂಗ್ರಹಣೆ : 1650 Cubic Metter</p> <p>ಫಲಾನುಭವಿ ಹೆಸರು : ಸಮುದಾಯ ಭೂಮಿ</p> <p>ಫಲಾನುಭವಿಗಳ ಸಂಖ್ಯೆ : 6</p> <p>ಈ ಗೋಕಟ್ಟೆ ಯಲ್ಲಿ ಸಂಗ್ರಹವಾದ ನೀರು ದನಕರುಗಳಿಗೆ, ಪ್ರಾಣಿಗಳಿಗೆ, ಪಕ್ಷಿಗಳಿಗೆ ಕುಡಿಯುವ ನೀರಿಗೆ ಉಪಯೋಗವಾಗುತ್ತಿದೆ. ಮಳೆನೀರು ಕೊಯ್ಲಿನಿಂದ ಅಂತರ್ಜಲ ಮಟ್ಟ ಹೆಚ್ಚಿ ಹತ್ತಿರದ ನೀರಿನ ಮೂಲಗಳಲ್ಲಿ ವರ್ಷಪೂರ್ತಿ ನೀರು ದೊರೆಯುತ್ತಿದ್ದು ಸುಮಾರು 6 ಎಕರೆ ಪ್ರದೇಶಕ್ಕೆ</p>


<p>ಕಾಮಗಾರಿಯಾಗಿದ್ದರೆ, ಫಲಾನುಭವಿ ಹೆಸರು, ಚಟುವಟಿಕೆಯಿಂದ ಪಡೆಯುತ್ತಿರುವ ಲಾಭ)</p>	<p>ನೀರಾವರಿ ಸೌಲಭ್ಯ ದೊರೆಯುತ್ತಿದ್ದು ಉತ್ತಮ ಇಳುವರಿ ಪಡೆದು ರೈತರ ಆದಾಯ ಹೆಚ್ಚಲು ಈ ಗೋಕಣ್ಣೆ ಕಾಮಗಾರಿಯಿಂದ ಅನುಕೂಲವಾಗಿದೆ ಮತ್ತು ಕಾಡುಪ್ರಣಿಗಳು ಕುಡಿಯುವ ನೀರಿಗಾಗಿ ರೈತರ ಜಮೀನಿಗೆ ನುಗ್ಗಿ ಬೆಳೆ ಹಾನಿಮಾಡುವುದು ತಪ್ಪಿದೆ.</p>
---	---

ಯೋಜನೆಯ ಹೆಸರು:	PMKSY-OI
ವರ್ಷ:	2021-22
ಕಾಮಗಾರಿಯ/ ಚಟುವಟಿಕೆಯ ಹೆಸರು:	ಕಿಂಡಿತಡೆ + ಕಾಲುವೆ
ಕಾಮಗಾರಿ/ಚಟುವಟಿಕೆಯ ಛಾಯಚಿತ್ರ (photo with Lat & Long)	 <p>Latitude: 14.179922 Longitude: 74.828166 Altitude: 492.56±19 m Accuracy: 8.1 m Note: KIBBACHLU 2021-22 S.NO-</p> <p>Powered by MoGoCam</p>
ಸರ್ವೆ ನಂಬರ್:	16
ಅಕ್ಷಾಂಶ ಮತ್ತು ರೇಖಾಂಶ:	14.179922, 74.828166
ಗ್ರಾಮ:	ಕಿಬ್ಬಚ್ಚಲು
ತಾಲ್ಲೂಕು:	ಸಾಗರ
ಜಿಲ್ಲೆ:	ಶಿವಮೊಗ್ಗ
ಕಾಮಗಾರಿ/ ಚಟುವಟಿಕೆಯ ಅಂದಾಜು ಮೊತ್ತ (ರೂಪಾಯಿಗಳಲ್ಲಿ)	499244.00 (ನಾಲ್ಕು ಲಕ್ಷದ ತೊಂಬತ್ತೊಂಬತ್ತು ಸಾವಿರದ ಎರಡು ನೂರಾ ನಲವತ್ತನಾಲ್ಕು )


<p>ಕಾಮಗಾರಿ/ ಚಟುವಟಿಕೆಯ ಕುರಿತು ಸಂಕ್ಷಿಪ್ತ ವಿವರ (ಸಮುದಾಯ ಕಾಮಗಾರಿಯಾಗಿದ್ದರೆ ಅಂದಾಜು ನೀರು ಸಂಗ್ರಹಣೆ (Cubic Meter), ರಕ್ಷಣಾತ್ಮಕ ನೀರಾವರಿ ಪ್ರದೇಶ, ಫಲಾನುಭವಿಗಳ ಸಂಖ್ಯೆ, ವೈಯಕ್ತಿಕ ಕಾಮಗಾರಿಯಾಗಿದ್ದರೆ, ಫಲಾನುಭವಿ ಹೆಸರು, ಚಟುವಟಿಕೆಯಿಂದ ಪಡೆಯುತ್ತಿರುವ ಲಾಭ)</p>	<p>ಅಂದಾಜು ನೀರು ಸಂಗ್ರಹಣೆ : 360 Cubic Metter</p>
	<p>ರಕ್ಷಣಾತ್ಮಕ ನೀರಾವರಿ ಪ್ರದೇಶ : 5.83</p> <p>ಫಲಾನುಭವಿಗಳ ಸಂಖ್ಯೆ : 7</p> <p>ಈ ಕಾಮಗಾರಿಯಿಂದ ಸುಮಾರು 5.83 ಹೆಕ್ಟೇರ್ ಪ್ರದೇಶಕ್ಕೆ ನೀರಾವರಿಯಾಗುತ್ತಿದ್ದು ರೈತರು ತಮ್ಮ ಜಮೀನುಗಳಿಗೆ ನೀರು ಹಾಯಿಸಿಕೊಳ್ಳಲು ಅನುಕೂಲವಾಗಿದ್ದು. ಮಳೆಗಾಲ ಮುಗಿದ ನಂತರ ಹಳ್ಳದಲ್ಲಿ ನೀರು ಕಡಿಮೆಯಾಗಿ ಜಮೀನಿಗೆ ನೀರುಹಾಯಿಸಲು ರೈತರು ಪ್ರತಿ ವರ್ಷ ಮಣ್ಣಿನ ಒಡ್ಡನ್ನು ನಿರ್ಮಿಸಲಾಗುತ್ತಿದ್ದು, ಸದರಿ ಕಾಮಗಾರಿಯಿಂದ ಈ ತೊಂದರೆ ತಪ್ಪಿದ್ದು, ಮಣ್ಣಿನ ಸವಕಳಿ, ಹಣ &amp; ಸಮಯದ ಉಳಿತಾಯವಾಗುತ್ತಿದ್ದು, ಕಾಮಗಾರಿ ಹತ್ತಿರದ ನೀರನ ಮೂಲಗಳಿಗೆ ಹೆಚ್ಚು ಅನುಕೂಲವಾಗಿದೆ.</p>

ಯೋಜನೆಯ ಹೆಸರು:	PMKSY-OI
ವರ್ಷ:	2021-22
ಕಾಮಗಾರಿಯ/ ಚಟುವಟಿಕೆಯ ಹೆಸರು:	ಗೋಕಟ್ಟೆ
ಕಾಮಗಾರಿ/ಚಟುವಟಿಕೆಯ ಛಾಯಚಿತ್ರ (photo with Lat & Long)	
ಸರ್ವೆ ನಂಬರ್:	26p
ಅಕ್ಷಾಂಶ ಮತ್ತು ರೇಖಾಂಶ:	14.211618, 74.844821
ಗ್ರಾಮ:	ಇಡುವಾಣಿ (ಹೊನಗೋಡು)
ತಾಲ್ಲೂಕು:	ಸಾಗರ
ಜಿಲ್ಲೆ:	ಶಿವಮೊಗ್ಗ
ಕಾಮಗಾರಿ/ ಚಟುವಟಿಕೆಯ ಅಂದಾಜು ಮೊತ್ತ (ರೂಪಾಯಿಗಳಲ್ಲಿ)	141269.00 (ಒಂದು ಲಕ್ಷದ ನಲವತ್ತೊಂದು ಸಾವಿರದ ಎರಡು ನೂರಾ ಅರವತ್ತೊಂಬತ್ತು)

<p>ಕಾಮಗಾರಿ/ ಚಟುವಟಿಕೆಯ ಕುರಿತು ಸಂಕ್ಷಿಪ್ತ ವಿವರ (ಸಮುದಾಯ ಕಾಮಗಾರಿಯಾಗಿದ್ದರೆ ಅಂದಾಜು ನೀರು ಸಂಗ್ರಹಣೆ (Cubic Meter), ರಕ್ಷಣಾತ್ಮಕ ನೀರಾವರಿ ಪ್ರದೇಶ, ಫಲಾನುಭವಿಗಳ ಸಂಖ್ಯೆ ವೈಯಕ್ತಿಕ ಕಾಮಗಾರಿಯಾಗಿದ್ದರೆ, ಫಲಾನುಭವಿ ಹೆಸರು, ಚಟುವಟಿಕೆಯಿಂದ ಪಡೆಯುತ್ತಿರುವ ಲಾಭ)</p>	<p>ಅಂದಾಜು ನೀರು ಸಂಗ್ರಹಣೆ : 1550 Cubic Metter</p> <p>ಫಲಾನುಭವಿ ಹೆಸರು : ಸಮುದಾಯ ಭೂಮಿ</p> <p>ಫಲಾನುಭವಿಗಳ ಸಂಖ್ಯೆ : 4</p> <p>ಈ ಗೋಕಟ್ಟೆ ಯಲ್ಲಿ ಸಂಗ್ರಹವಾದ ನೀರು ದನಕರುಗಳಿಗೆ, ಪ್ರಾಣಿಗಳಿಗೆ, ಪಕ್ಷಿಗಳಿಗೆ ಕುಡಿಯುವ ನೀರಿಗೆ ಉಪಯೋಗವಾಗುತ್ತಿದೆ. ಮಳೆನೀರು ಕೊಯ್ಲಿನಿಂದ ಅಂತರ್ಜಲ ಮಟ್ಟ ಹೆಚ್ಚಿ ಹತ್ತಿರದ ನೀರಿನ ಮೂಲಗಳಲ್ಲಿ ವರ್ಷಪೂರ್ತಿ ನೀರು ದೊರೆಯುತ್ತಿದ್ದು ಸುಮಾರು 4 ಎಕರೆ ಪ್ರದೇಶಕ್ಕೆ ನೀರಾವರಿ ಸೌಲಭ್ಯ ದೊರೆಯುತ್ತಿದ್ದು ಉತ್ತಮ ಇಳುವರಿ ಪಡೆದು ರೈತರ ಆದಾಯ ಹೆಚ್ಚಲು ಈ ಗೋಕಟ್ಟೆ ಕಾಮಗಾರಿಯಿಂದ ಅನುಕೂಲವಾಗಿದೆ ಮತ್ತು ಕಾಡುಪ್ರಣಿಗಳು ಕುಡಿಯುವ ನೀರಿಗಾಗಿ ರೈತರ ಜಮೀನಿಗೆ ನುಗ್ಗಿ ಬೆಳೆ ಹಾನಿಮಾಡುವುದು ತಪ್ಪಿದೆ.</p>
---	--


ಯೋಜನೆಯ ಹೆಸರು:	PMKSY-OI
ವರ್ಷ:	2021-22
ಕಾಮಗಾರಿಯ/ ಚಟುವಟಿಕೆಯ ಹೆಸರು:	ಕಿಂಡಿತಡೆ + ಕಾಲುವೆ
ಕಾಮಗಾರಿ/ಚಟುವಟಿಕೆಯ ಛಾಯಾಚಿತ್ರ (photo with Lat & Long)	 <p>Latitude: 14.178709 Longitude: 74.928295 Elevation: 591.27±14 m Accuracy: 10.0 m Note: KIBBACHLU 2021-22 S.NO-18/3</p>
ಸರ್ವೆ ನಂಬರ್:	18/3
ಅಕ್ಷಾಂಶ ಮತ್ತು ರೇಖಾಂಶ:	14.178709, 74.928295
ಗ್ರಾಮ:	ಕಿಬ್ಬಚ್ಚಲು
ತಾಲ್ಲೂಕು:	ಸಾಗರ
ಜಿಲ್ಲೆ:	ಶಿವಮೊಗ್ಗ



ಕಾಮಗಾರಿ/ ಚಟುವಟಿಕೆಯ ಅಂದಾಜು ಮೊತ್ತ (ರೂಪಾಯಿಗಳಲ್ಲಿ)	499244.00 (ನಾಲ್ಕು ಲಕ್ಷದ ತೊಂಬತ್ತೊಂಬತ್ತು ಸಾವಿರದ ಎರಡು ನೂರಾ ನಲವತ್ತನಾಲ್ಕು )
ಕಾಮಗಾರಿ/ ಚಟುವಟಿಕೆಯ ಕುರಿತು ಸಂಕ್ಷಿಪ್ತ ವಿವರ (ಸಮುದಾಯ ಕಾಮಗಾರಿಯಾಗಿದ್ದರೆ ಅಂದಾಜು ನೀರು ಸಂಗ್ರಹಣೆ (Cubic Meter), ರಕ್ಷಣಾತ್ಮಕ ನೀರಾವರಿ ಪ್ರದೇಶ, ಫಲಾನುಭವಿಗಳ ಸಂಖ್ಯೆ ವೈಯಕ್ತಿಕ ಕಾಮಗಾರಿಯಾಗಿದ್ದರೆ, ಫಲಾನುಭವಿ ಹೆಸರು, ಚಟುವಟಿಕೆಯಿಂದ ಪಡೆಯುತ್ತಿರುವ ಲಾಭ)	ಅಂದಾಜು ನೀರು ಸಂಗ್ರಹಣೆ : 350 Cubic Metter ರಕ್ಷಣಾತ್ಮಕ ನೀರಾವರಿ ಪ್ರದೇಶ : 4.52 ಫಲಾನುಭವಿಗಳ ಸಂಖ್ಯೆ : 5 ಈ ಕಾಮಗಾರಿಯಿಂದ ಸುಮಾರು 4.52 ಹೆಕ್ಟೇರ್ ಪ್ರದೇಶಕ್ಕೆ ನೀರಾವರಿಯಾಗುತ್ತಿದ್ದು ರೈತರು ತಮ್ಮ ಜಮೀನುಗಳಿಗೆ ನೀರು ಹಾಯಿಸಿಕೊಳ್ಳಲು ಅನುಕೂಲವಾಗಿದ್ದು. ಮಳೆಗಾಲ ಮುಗಿದ ನಂತರ ಹಳ್ಳದಲ್ಲಿ ನೀರು ಕಡಿಮೆಯಾಗಿ ಜಮೀನಿಗೆ ನೀರುಹಾಯಿಸಲು ರೈತರು ಪ್ರತಿ ವರ್ಷ ಮಣ್ಣಿನ ಒಡ್ಡನ್ನು ನಿರ್ಮಿಸಲಾಗುತ್ತಿದ್ದು, ಸದರಿ ಕಾಮಗಾರಿಯಿಂದ ಈ ತೊಂದರೆ ತಪ್ಪಿದ್ದು, ಮಣ್ಣಿನ ಸವಕಳಿ, ಹಣ & ಸಮಯದ ಉಳಿತಾಯವಾಗುತ್ತಿದ್ದು , ಕಾಮಗಾರಿ ಹತ್ತಿರದ ನೀರನ ಮೂಲಗಳಿಗೆ ಹೆಚ್ಚು ಅನುಕೂಲವಾಗಿದೆ.
ಯೋಜನೆಯ ಹೆಸರು:	PMKSY-OI
ವರ್ಷ:	2021-22
ಕಾಮಗಾರಿಯ/ ಚಟುವಟಿಕೆಯ ಹೆಸರು:	ಗೋಕಟ್ಟೆ
ಕಾಮಗಾರಿ/ಚಟುವಟಿಕೆಯ ಛಾಯಚಿತ್ರ (photo with Lat & Long)	
ಸರ್ವೆ ನಂಬರ್:	40, 21
ಅಕ್ಷಾಂಶ ಮತ್ತು ರೇಖಾಂಶ:	14.011555, 75.012067
ಗ್ರಾಮ:	ಕಬ್ಬಿನಾಡಕೊಪ್ಪ
ತಾಲ್ಲೂಕು:	ಸಾಗರ



<p>ಪ್ರಜ್ಞಾಪುಷ್ಪ</p> <p>(</p> <p>ಪ</p> <p>h</p> <p>o</p> <p>t</p> <p>o</p> <p>w</p> <p>i</p> <p>t</p> <p>h</p> <p>L</p> <p>a</p> <p>t</p> <p>&amp;</p> <p>L</p> <p>o</p> <p>n</p> <p>g</p> <p>)</p>	<p>1</p> <p>5</p> <p>3</p> <p>/</p> <p>2</p>	<p>1</p> <p>4</p> <p>0</p> <p>0</p> <p>0</p> <p>9</p> <p>6</p> <p>8</p>
--	--	---



Latit  
Long  
Acce  
Note  
ಸ.ಸ



೨೦೧೯-೨೦೨೦ ರಲ್ಲಿ ಉಂಟಾದ ಸಂದರ್ಭಗಳಲ್ಲಿ ಸರ್ಕಾರದ ಅನುಮೋದನೆ ಪಡೆದ ಉದ್ಯೋಗಗಳಲ್ಲಿ ಉದ್ಯೋಗದ ಸಂಖ್ಯೆ

೨೦೧೯-೨೦೨೦ ರಲ್ಲಿ ಉಂಟಾದ ಸಂದರ್ಭಗಳಲ್ಲಿ ಸರ್ಕಾರದ ಅನುಮೋದನೆ ಪಡೆದ ಉದ್ಯೋಗಗಳಲ್ಲಿ ಉದ್ಯೋಗದ ಸಂಖ್ಯೆ



ವಿಷಯ ಸೂಚಿ - ೨೦೧೯-೨೦೨೦












ಶಿವಮೊಗ್ಗ ಜಿಲ್ಲಾ ಪಂಚಾಯತ್ ರಾಜ್ ಕಾರ್ಯಾಲಯ, ಕೊಪ್ಪಳ


ಯೋಜನೆಯ ಹೆಸರು:	PMKSY-OI
ವರ್ಷ:	2021-22
ಕಾಮಗಾರಿಯ/ ಚಟುವಟಿಕೆಯ ಹೆಸರು:	ಗೋಕಟ್ಟೆ

<p>ಕಾಮಗಾರಿ/ಚಟುವಟಿಕೆಯ ಛಾಯಚಿತ್ರ (photo with Lat &amp; Long)</p>	
<p>ಸರ್ವೆ ನಂಬರ್:</p>	<p>54</p>
<p>ಅಕ್ಷಾಂಶ ಮತ್ತು ರೇಖಾಂಶ:</p>	<p>14.039825, 75.036587</p>
<p>ಗ್ರಾಮ:</p>	<p>ಸತಾಳಲು</p>
<p>ತಾಲ್ಲೂಕು:</p>	<p>ಸಾಗರ</p>
<p>ಜಿಲ್ಲೆ:</p>	<p>ಶಿವಮೊಗ್ಗ</p>
<p>ಕಾಮಗಾರಿ/ ಚಟುವಟಿಕೆಯ ಅಂದಾಜು ಮೊತ್ತ (ರೂಪಾಯಿಗಳಲ್ಲಿ)</p>	<p>499783.00 (ನಾಲ್ಕು ಲಕ್ಷದ ತೊಂಟತ್ತೊಂಬತ್ತು ಸಾವಿರದ ಏಳು ನೂರಾ ಎಂಭತ್ತಮೂರು ರೂಗಳು)</p>
<p>ಕಾಮಗಾರಿ/ ಚಟುವಟಿಕೆಯ ಕುರಿತು ಸಂಕ್ಷಿಪ್ತ ವಿವರ (ಸಮುದಾಯ ಕಾಮಗಾರಿಯಾಗಿದ್ದರೆ ಅಂದಾಜು ನೀರು ಸಂಗ್ರಹಣೆ (Cubic Meter), ರಕ್ಷಣಾತ್ಮಕ ನೀರಾವರಿ ಪ್ರದೇಶ, ಫಲಾನುಭವಿಗಳ ಸಂಖ್ಯೆ ವೈಯಕ್ತಿಕ ಕಾಮಗಾರಿಯಾಗಿದ್ದರೆ, ಫಲಾನುಭವಿ ಹೆಸರು, ಚಟುವಟಿಕೆಯಿಂದ ಪಡೆಯುತ್ತಿರುವ ಲಾಭ)</p>	<p>ಅಂದಾಜು ನೀರು ಸಂಗ್ರಹಣೆ : 5600 Cubic Metter ರಕ್ಷಣಾತ್ಮಕ ನೀರಾವರಿ ಪ್ರದೇಶ : 5.00 ಹೆ ಫಲಾನುಭವಿಗಳ ಸಂಖ್ಯೆ : 12 ಈ ಗೋಕಟ್ಟೆ ಯಲ್ಲಿ ಸಂಗ್ರಹವಾದ ನೀರು ದನಕರುಗಳಿಗೆ, ಪ್ರಾಣಿಗಳಿಗೆ, ಪಕ್ಷಿಗಳಿಗೆ ಕುಡಿಯುವ ನೀರಿಗೆ ಉಪಯೋಗವಾಗುತ್ತಿದೆ. ಮಳೆನೀರು ಕೊಯ್ಲಿನಿಂದ ಅಂತರ್ಜಲ ಮಟ್ಟ ಹೆಚ್ಚಿ ಹತ್ತಿರದ ನೀರಿನ ಮೂಲಗಳಲ್ಲಿ ವರ್ಷಪೂರ್ತಿ ನೀರು ದೊರೆಯುತ್ತಿದ್ದು ಸುಮಾರು 15 ಎಕರೆ ಪ್ರದೇಶಕ್ಕೆ ನೀರಾವರಿ ಸೌಲಭ್ಯ ದೊರೆಯುತ್ತಿದ್ದು ಉತ್ತಮ ಇಳುವರಿ ಪಡೆದು ರೈತರ ಆದಾಯ ಹೆಚ್ಚಲು ಈ ಗೋಕಟ್ಟೆ ಕಾಮಗಾರಿಯಿಂದ ಅನುಕೂಲವಾಗಿದೆ.</p>


<p>ಯೋಜನೆಯ ಹೆಸರು:</p>	<p>PMKSY-OI</p>
<p>ವರ್ಷ:</p>	<p>2021-22</p>

ಕಾಮಗಾರಿಯ/ ಚಟುವಟಿಕೆಯ ಹೆಸರು:	ಕಿಂಡಿತಡೆ+ಕಾಲಸಂಕ
ಕಾಮಗಾರಿ/ಚಟುವಟಿಕೆಯ ಭಾಯಿಚಿತ್ರ (photo with Lat & Long)	
ಸರ್ವೆ ನಂಬರ್:	12/ 71 & 72
ಅಕ್ಷಾಂಶ ಮತ್ತು ರೇಖಾಂಶ:	14.058156, 75.194514
ಗ್ರಾಮ:	ಎಬ್ಬೋಡಿ
ತಾಲ್ಲೂಕು:	ಸಾಗರ
ಜಿಲ್ಲೆ:	ಶಿವಮೊಗ್ಗ
ಕಾಮಗಾರಿ/ ಚಟುವಟಿಕೆಯ ಅಂದಾಜು ಮೊತ್ತ (ರೂಪಾಯಿಗಳಲ್ಲಿ)	411689.00 (ನಾಲ್ಕು ಲಕ್ಷದ ಹನ್ನೊಂದು ಸಾವಿರದ ಆರು ನೂರಾ ಎಂಭತ್ತೊಂಬತ್ತು ರೂಗಳು)
ಕಾಮಗಾರಿ/ ಚಟುವಟಿಕೆಯ ಕುರಿತು ಸಂಕ್ಷಿಪ್ತ ವಿವರ (ಸಮುದಾಯ ಕಾಮಗಾರಿಯಾಗಿದ್ದರೆ ಅಂದಾಜು ನೀರು ಸಂಗ್ರಹಣೆ (Cubic Meter), ರಕ್ಷಣಾತ್ಮಕ ನೀರಾವರಿ ಪ್ರದೇಶ, ಫಲಾನುಭವಿಗಳ ಸಂಖ್ಯೆ ವೈಯಕ್ತಿಕ ಕಾಮಗಾರಿಯಾಗಿದ್ದರೆ, ಫಲಾನುಭವಿ ಹೆಸರು, ಚಟುವಟಿಕೆಯಿಂದ ಪಡೆಯುತ್ತಿರುವ ಲಾಭ)	<p>ಅಂದಾಜು ನೀರು ಸಂಗ್ರಹಣೆ : 240 Cubic Metter</p> <p>ರಕ್ಷಣಾತ್ಮಕ ನೀರಾವರಿ ಪ್ರದೇಶ : 3.11</p> <p>ಫಲಾನುಭವಿಗಳ ಸಂಖ್ಯೆ : 4</p> <p>ಈ ಕಾಮಗಾರಿಯಿಂದ ಸುಮಾರು 4.80 ಹೆಕ್ಟೇರ್ ಪ್ರದೇಶಕ್ಕೆ ನೀರಾವರಿಯಾಗುತ್ತಿದ್ದು ರೈತರು ತಮ್ಮ ಜಮೀನುಗಳಿಗೆ ನೀರು ಹಾಯಿಸಿಕೊಳ್ಳಲು ಅನುಕೂಲವಾಗಿದ್ದು. ಮಳೆಗಾಲ ಮುಗಿದ ನಂತರ ಹಳ್ಳದಲ್ಲಿ ನೀರು ಕಡಿಮೆಯಾಗಿ ಜಮೀನಿಗೆ ನೀರುಹಾಯಿಸಲು ರೈತರು ಪ್ರತಿ ವರ್ಷ ಮಣ್ಣಿನ ಒಡ್ಡುನ್ನು ನಿರ್ಮಿಸಲಾಗುತ್ತಿದ್ದು, ಸದರಿ ಕಾಮಗಾರಿಯಿಂದ ಈ ತೊಂದರೆ ತಪ್ಪಿದ್ದು, ಮಣ್ಣಿನ ಸವಕಳಿ, ಹಣ &amp; ಸಮಯದ ಉಳಿತಾಯವಾಗುತ್ತಿದ್ದು , ಕಾಮಗಾರಿ ಹತ್ತಿರದ ನೀರನ ಮೂಲಗಳಿಗೆ ಹೆಚ್ಚು ಅನುಕೂಲವಾಗಿದೆ.</p>


ವರ್ಷ:	2021-22
ಕಾಮಗಾರಿಯ/ ಚಟುವಟಿಕೆಯ ಹೆಸರು:	ಕಿಂಡಿತಡೆ+ಕಾಲಸಂಕ
ಕಾಮಗಾರಿ/ಚಟುವಟಿಕೆಯ ಛಾಯಚಿತ್ರ (photo with Lat & Long)	
ಸರ್ವೆ ನಂಬರ್:	55
ಅಕ್ಷಾಂಶ ಮತ್ತು ರೇಖಾಂಶ:	14.1111756, 75.043389
ಗ್ರಾಮ:	ತೀರ್ಥ (ಮೇಲಿನ ಕವಲಕೋಡು)
ತಾಲ್ಲೂಕು:	ಸಾಗರ
ಜಿಲ್ಲೆ:	ಶಿವಮೊಗ್ಗ
ಕಾಮಗಾರಿ/ ಚಟುವಟಿಕೆಯ ಅಂದಾಜು ಮೊತ್ತ (ರೂಪಾಯಿಗಳಲ್ಲಿ)	367071.00 (ಮೂರು ಲಕ್ಷದ ಅರವತ್ತೇಳು ಸಾವಿರದ ಎಪ್ಪತ್ತೊಂದು ರೂಗಳು)
ಕಾಮಗಾರಿ/ ಚಟುವಟಿಕೆಯ ಕುರಿತು ಸಂಕ್ಷಿಪ್ತ ವಿವರ (ಸಮುದಾಯ ಕಾಮಗಾರಿಯಾಗಿದ್ದರೆ ಅಂದಾಜು ನೀರು ಸಂಗ್ರಹಣೆ (Cubic Meter), ರಕ್ಷಣಾತ್ಮಕ ನೀರಾವರಿ ಪ್ರದೇಶ, ಫಲಾನುಭವಿಗಳ ಸಂಖ್ಯೆ ವೈಯಕ್ತಿಕ ಕಾಮಗಾರಿಯಾಗಿದ್ದರೆ, ಫಲಾನುಭವಿ ಹೆಸರು, ಚಟುವಟಿಕೆಯಿಂದ ಪಡೆಯುತ್ತಿರುವ ಲಾಭ)	<p>ಅಂದಾಜು ನೀರು ಸಂಗ್ರಹಣೆ : 200 Cubic Metter</p> <p>ರಕ್ಷಣಾತ್ಮಕ ನೀರಾವರಿ ಪ್ರದೇಶ : 1.57</p> <p>ಫಲಾನುಭವಿಗಳ ಸಂಖ್ಯೆ : 6</p> <p>ಈ ಕಾಮಗಾರಿಯಿಂದ 195 Cubic Meter ನೀರು ಸಂಗ್ರಹವಾಗುತ್ತಿದ್ದು, ರೈತರು ತಮ್ಮ ಅಡಿಕೆ ತೋಟಗಳಿಗೆ ನೀರು ಹಾಯಿಸಿಕೊಳ್ಳಲು ಅನುಕೂಲವಾಗಿದ್ದು, ಮಳೆಗಾಲ ಮುಗಿದ ನಂತರ ಮೂರು, ನಾಲ್ಕು ತಿಂಗಳ ವರೆಗೆ ಈ ಕಾಲುವೆಯಲ್ಲಿ ನೀರು ಹರಿಯುವುದರಿಂದ ರೈತರು ತಮ್ಮ ತೋಟಗಳಲ್ಲಿ ತೇವಾಂಶ ಕಾಪಾಡಲು ಸದರಿ ಕಾಮಗಾರಿಯಿಂದ ಅನುಕೂಲವಾಗಿದ್ದು ಇದರಿಂದ ಉತ್ತಮ ಇಳುವರಿ ಪಡೆದು ಹೆಚ್ಚಿನ ಆದಾಯಗಳಿಸಲಾಗುತ್ತಿದೆ.</p>

ಯೋಜನೆಯ ಹೆಸರು:	PMKSY-OI
ವರ್ಷ:	2021-22
ಕಾಮಗಾರಿಯ/ ಚಟುವಟಿಕೆಯ ಹೆಸರು:	ಕಿಂಡಿತಡೆ
ಕಾಮಗಾರಿ/ಚಟುವಟಿಕೆಯ ಛಾಯಚಿತ್ರ (photo with Lat & Long)	 <p>Latitude: 14.150664 Longitude: 74.948875 Elevation: 637.05±18 m Accuracy: 23.3 m Note: Hulegaru (Halasinagatta) S.no.169</p> <p>Powered by NoteCam</p>
ಸರ್ವೆ ನಂಬರ್:	169
ಅಕ್ಷಾಂಶ ಮತ್ತು ರೇಖಾಂಶ:	14.150664, 75.948875
ಗ್ರಾಮ:	ಹುಳೇಗಾರು (ಹಲಸಿನಘಟ್ಟ)
ತಾಲ್ಲೂಕು:	ನಾಗರ
ಜಿಲ್ಲೆ:	ಶಿವಮೊಗ್ಗ
ಕಾಮಗಾರಿ/ ಚಟುವಟಿಕೆಯ ಅಂದಾಜು ಮೊತ್ತ (ರೂಪಾಯಿಗಳಲ್ಲಿ)	219432.00 (ಎರಡು ಲಕ್ಷದ ಹತ್ತೊಂಬತ್ತು ಸಾವಿರದ ನಾಲ್ಕುನೂರಾ ಮೂವತ್ತೆರಡು ರೂಗಳು)
ಕಾಮಗಾರಿ/ ಚಟುವಟಿಕೆಯ ಕುರಿತು ಸಂಕ್ಷಿಪ್ತ ವಿವರ (ಸಮುದಾಯ ಕಾಮಗಾರಿಯಾಗಿದ್ದರೆ ಅಂದಾಜು ನೀರು ಸಂಗ್ರಹಣೆ (Cubic Meter), ರಕ್ಷಣಾತ್ಮಕ ನೀರಾವರಿ ಪ್ರದೇಶ, ಫಲಾನುಭವಿಗಳ ಸಂಖ್ಯೆ ವೈಯಕ್ತಿಕ ಕಾಮಗಾರಿಯಾಗಿದ್ದರೆ, ಫಲಾನುಭವಿ ಹೆಸರು, ಚಟುವಟಿಕೆಯಿಂದ ಪಡೆಯುತ್ತಿರುವ ಲಾಭ)	<p>ಅಂದಾಜು ನೀರು ಸಂಗ್ರಹಣೆ : 84 Cubic Metter</p> <p>ರಕ್ಷಣಾತ್ಮಕ ನೀರಾವರಿ ಪ್ರದೇಶ : 2.17ಹೆ</p> <p>ಫಲಾನುಭವಿಗಳ ಸಂಖ್ಯೆ : 6</p> <p>ಈ ಕಾಮಗಾರಿಯಿಂದ 84 Cubic Meter ನೀರು ಸಂಗ್ರಹವಾಗುತ್ತಿದ್ದು, ರೈತರು ತಮ್ಮ ಅಡಿಕೆ ತೋಟಗಳಿಗೆ ನೀರು ಹಾಯಿಸಿಕೊಳ್ಳಲು ಅನುಕೂಲವಾಗಿದ್ದು, ಮಳೆಗಾಲ ಮುಗಿದ ನಂತರ ಮೂರು, ನಾಲ್ಕು ತಿಂಗಳ ವರೆಗೆ ಈ ಕಾಲುವೆಯಲ್ಲಿ ನೀರು ಹರಿಯುವುದರಿಂದ ರೈತರು ತಮ್ಮ ತೋಟಗಳಲ್ಲಿ ತೇವಾಂಶ ಕಾಪಾಡಲು ಸದರಿ ಕಾಮಗಾರಿಯಿಂದ ಅನುಕೂಲವಾಗಿದ್ದು ಇದರಿಂದ ಉತ್ತಮ ಇಳುವರಿ ಪಡೆದು ಹೆಚ್ಚಿನ ಆದಾಯಗಳಿಸಲಾಗುತ್ತಿದೆ.</p>




ಯೋಜನೆಯ ಹೆಸರು:	PMKSY-OI
ವರ್ಷ:	2021-22
ಕಾಮಗಾರಿಯ/ ಚಟುವಟಿಕೆಯ ಹೆಸರು:	ಎಂ.ಪಿ.ಟಿ
ಕಾಮಗಾರಿ/ಚಟುವಟಿಕೆಯ ಛಾಯಚಿತ್ರ (photo with Lat & Long)	
ಸರ್ವೆ ನಂಬರ್:	57
ಅಕ್ಷಾಂಶ ಮತ್ತು ರೇಖಾಂಶ:	14.071348, 74.969766
ಗ್ರಾಮ:	ಮತ್ತಿಕೊಪ್ಪ (ಚಿಕ್ಕಮತ್ತೂರು)
ತಾಲ್ಲೂಕು:	ಸಾಗರ
ಜಿಲ್ಲೆ:	ಶಿವಮೊಗ್ಗ
ಕಾಮಗಾರಿ/ ಚಟುವಟಿಕೆಯ ಅಂದಾಜು ಮೊತ್ತ (ರೂಪಾಯಿಗಳಲ್ಲಿ)	99880.00 (ತೊಂಬತ್ತೊಂಬತ್ತು ಸಾವಿರದ ಎಂಟು ನೂರಾ ಎಂಭತ್ತು ರೂಗಳು)
ಕಾಮಗಾರಿ/ ಚಟುವಟಿಕೆಯ ಕುರಿತು ಸಂಕ್ಷಿಪ್ತ ವಿವರ (ಸಮುದಾಯ ಕಾಮಗಾರಿಯಾಗಿದ್ದರೆ ಅಂದಾಜು ನೀರು ಸಂಗ್ರಹಣೆ (Cubic Meter), ರಕ್ಷಣಾತ್ಮಕ ನೀರಾವರಿ ಪ್ರದೇಶ, ಫಲಾನುಭವಿಗಳ ಸಂಖ್ಯೆ, ವೈಯಕ್ತಿಕ ಕಾಮಗಾರಿಯಾಗಿದ್ದರೆ, ಫಲಾನುಭವಿ ಹೆಸರು, ಚಟುವಟಿಕೆಯಿಂದ ಪಡೆಯುತ್ತಿರುವ ಲಾಭ)	ಅಂದಾಜು ನೀರು ಸಂಗ್ರಹಣೆ : 1250 Cubic Metter ರಕ್ಷಣಾತ್ಮಕ ನೀರಾವರಿ ಪ್ರದೇಶ : 1.00 ಫಲಾನುಭವಿಗಳ ಸಂಖ್ಯೆ : 2 ಈ ಎಂ.ಪಿ.ಟಿ ಯಲ್ಲಿ ಸಂಗ್ರಹವಾದ ನೀರು ದನಕರುಗಳಿಗೆ, ಪ್ರಾಣಿಗಳಿಗೆ, ಪಕ್ಷಿಗಳಿಗೆ ಕುಡಿಯುವ ನೀರಿಗೆ ಉಪಯೋಗವಾಗುತ್ತಿದೆ. ಮಳೆನೀರು ಕೊಯ್ಲಿನಿಂದ ಅಂತರ್ಜಲ ಮಟ್ಟ ಹೆಚ್ಚಿ ಹತ್ತಿರದ ನೀರಿನ ಮೂಲಗಳಲ್ಲಿ ವರ್ಷಪೂರ್ತಿ ನೀರು ದೊರೆಯುತ್ತಿದ್ದು ಸುಮಾರು 3 ಎಕರೆ ಪ್ರದೇಶಕ್ಕೆ ನೀರಾವರಿ ಸೌಲಭ್ಯ ದೊರೆಯುತ್ತಿದ್ದು ಉತ್ತಮ ಇಳುವರಿ ಪಡೆದು ರೈತರ ಆದಾಯ ಹೆಚ್ಚಲು ಈ ಎಂ.ಪಿ.ಟಿ ಕಾಮಗಾರಿಯಿಂದ ಅನುಕೂಲವಾಗಿದೆ.


ಯೋಜನೆಯ ಹೆಸರು:	PMKSY-OI
ವರ್ಷ:	2021-22
ಕಾಮಗಾರಿಯ/ ಚಟುವಟಿಕೆಯ ಹೆಸರು:	ನಾಲಾಬದು
ಕಾಮಗಾರಿ/ಚಟುವಟಿಕೆಯ ಛಾಯಚಿತ್ರ (photo with Lat & Long)	
ಸರ್ವೆ ನಂಬರ್:	102
ಅಕ್ಷಾಂಶ ಮತ್ತು ರೇಖಾಂಶ:	14.099039 75.039058
ಗ್ರಾಮ:	ಆತವಾಡಿ (ಹೊಸಕೊಪ್ಪ)
ತಾಲ್ಲೂಕು:	ಸಾಗರ
ಜಿಲ್ಲೆ:	ಶಿವಮೊಗ್ಗ
ಕಾಮಗಾರಿ/ ಚಟುವಟಿಕೆಯ ಅಂದಾಜು ಮೊತ್ತ (ರೂಪಾಯಿಗಳಲ್ಲಿ)	497874.00 (ನಾಲ್ಕು ಲಕ್ಷದ ತೊಂಬತ್ತೇಳು ಸಾವಿರದ ಎಂಟು ನೂರಾ ಎಪ್ಪತ್ತನಾಲ್ಕು ರೂಗಳು)
ಕಾಮಗಾರಿ/ ಚಟುವಟಿಕೆಯ ಕುರಿತು ಸಂಕ್ಷಿಪ್ತ ವಿವರ (ಸಮುದಾಯ ಕಾಮಗಾರಿಯಾಗಿದ್ದರೆ ಅಂದಾಜು ನೀರು ಸಂಗ್ರಹಣೆ (Cubic Meter), ರಕ್ಷಣಾತ್ಮಕ ನೀರಾವರಿ ಪ್ರದೇಶ, ಫಲಾನುಭವಿಗಳ ಸಂಖ್ಯೆ ವೈಯಕ್ತಿಕ ಕಾಮಗಾರಿಯಾಗಿದ್ದರೆ, ಫಲಾನುಭವಿ ಹೆಸರು, ಚಟುವಟಿಕೆಯಿಂದ ಪಡೆಯುತ್ತಿರುವ ಲಾಭ)	ಅಂದಾಜು ನೀರು ಸಂಗ್ರಹಣೆ : Cubic Metter ರಕ್ಷಣಾತ್ಮಕ ನೀರಾವರಿ ಪ್ರದೇಶ : 4.80 ಫಲಾನುಭವಿಗಳ ಸಂಖ್ಯೆ : 6 ಈ ನಾಲಾಬದು ಕಾಮಗಾರಿಯಲ್ಲಿ ಸಂಗ್ರಹವಾದ ನೀರು ದನಕರುಗಳಿಗೆ, ಪ್ರಾಣಿಗಳಿಗೆ, ಪಕ್ಷಿಗಳಿಗೆ ಕುಡಿಯುವ ನೀರಿಗೆ ಉಪಯೋಗವಾಗುತ್ತಿದೆ. ಮಳೆನೀರು ಕೊಯ್ಲಿನಿಂದ ಅಂತರ್ಜಲ ಮಟ್ಟ ಹೆಚ್ಚಿ ಹತ್ತಿರದ ನೀರಿನ ಮೂಲಗಳಲ್ಲಿ ವರ್ಷಪೂರ್ತಿ ನೀರು ದೊರೆಯುತ್ತಿದ್ದು, ಕಾಮಗಾರಿ ಪಕ್ಕದಲ್ಲಿರುವ 4 ಜನ ಎಸ್.ಸಿ ರೈತರ ಸುಮಾರು 5 ಎಕರೆ ಪ್ರದೇಶಕ್ಕೆ ನೀರಾವರಿ ಸೌಲಭ್ಯ ದೊರೆಯುತ್ತಿದ್ದು ಉತ್ತಮ ಇಳುವರಿ ಪಡೆದು ರೈತರ ಆದಾಯ ಹೆಚ್ಚಲು ಈ ನಾಲಾಬದು ಕಾಮಗಾರಿಯಿಂದ ಅನುಕೂಲವಾಗಿದೆ.

ಯೋಜನೆಯ ಹೆಸರು:	PMKSY-OI
ವರ್ಷ:	2021-22
ಕಾಮಗಾರಿಯ/ ಚಟುವಟಿಕೆಯ ಹೆಸರು:	ಕಿಂಡಿತಡೆ+ಕಾಲುವೆ
ಕಾಮಗಾರಿ/ಚಟುವಟಿಕೆಯ ಭಾಯಿಚಿತ್ರ (photo with Lat & Long)	 <p>Latitude: 14.110323 Longitude: 75.082834 Elevation: 717.82 m Accuracy: 7.5 m Time: 11:30 Note: ಗ್ರಾಮ. ಹೊನ್ನೇಸರ(ವೀರಪಾಕ್ಷಜಡ್ಡು) ಪ.ನಂ. 57.59.176</p>
ಸರ್ವೆ ನಂಬರ್:	57,59/ 176
ಅಕ್ಷಾಂಶ ಮತ್ತು ರೇಖಾಂಶ:	14.110323 75.082834
ಗ್ರಾಮ:	ಹೊನ್ನೇಸರ (ವೀರಪಾಕ್ಷಜಡ್ಡು)
ತಾಲ್ಲೂಕು:	ಸಾಗರ
ಜಿಲ್ಲೆ:	ಶಿವಮೊಗ್ಗ
ಕಾಮಗಾರಿ/ ಚಟುವಟಿಕೆಯ ಅಂದಾಜು ಮೊತ್ತ (ರೂಪಾಯಿಗಳಲ್ಲಿ)	499893.00 (ನಾಲ್ಕು ಲಕ್ಷದ ತೊಂಬತ್ತೊಂಬತ್ತು ಸಾವಿರದ ಎಂಟು ನೂರಾ ತೊಂಬತ್ತಮೂರು ರೂಗಳು)
ಕಾಮಗಾರಿ/ ಚಟುವಟಿಕೆಯ ಕುರಿತು ಸಂಕ್ಷಿಪ್ತ ವಿವರ (ಸಮುದಾಯ ಕಾಮಗಾರಿಯಾಗಿದ್ದರೆ ಅಂದಾಜು ನೀರು ಸಂಗ್ರಹಣೆ (Cubic Meter), ರಕ್ಷಣಾತ್ಮಕ ನೀರಾವರಿ ಪ್ರದೇಶ, ಫಲಾನುಭವಿಗಳ ಸಂಖ್ಯೆ ವೈಯಕ್ತಿಕ ಕಾಮಗಾರಿಯಾಗಿದ್ದರೆ, ಫಲಾನುಭವಿ ಹೆಸರು, ಚಟುವಟಿಕೆಯಿಂದ ಪಡೆಯುತ್ತಿರುವ ಲಾಭ)	<p>ಅಂದಾಜು ನೀರು ಸಂಗ್ರಹಣೆ : 360 Cubic Metter</p> <p>ರಕ್ಷಣಾತ್ಮಕ ನೀರಾವರಿ ಪ್ರದೇಶ : 5.13</p> <p>ಫಲಾನುಭವಿಗಳ ಸಂಖ್ಯೆ : 5</p> <p>ಈ ಕಾಮಗಾರಿಯಿಂದ 84 Cubic Meter ನೀರು ಸಂಗ್ರಹವಾಗುತ್ತಿದ್ದು. ರೈತರು ತಮ್ಮ ಅಡಿಕೆ ತೋಟಗಳಿಗೆ ನೀರು ಹಾಯಿಸಿಕೊಳ್ಳಲು ಅನುಕೂಲವಾಗಿದ್ದು. ಮಳೆಗಾಲ ಮುಗಿದ ನಂತರ ಮೂರು, ನಾಲ್ಕು ತಿಂಗಳ ವರೆಗೆ ಈ ಕಾಲುವೆಯಲ್ಲಿ ನೀರು ಹರಿಯುವುದರಿಂದ ರೈತರು ತಮ್ಮ ತೋಟಗಳಲ್ಲಿ ತೇವಾಂಶ ಕಾಪಾಡಲು ಸದರಿ ಕಾಮಗಾರಿಯಿಂದ ಅನುಕೂಲವಾಗಿದ್ದು ಇದರಿಂದ ಉತ್ತಮ ಇಳುವರಿ ಪಡೆದು ಹೆಚ್ಚಿನ ಆದಾಯಗಳಿಸಲಾಗುತ್ತಿದೆ.</p>


ಯೋಜನೆಯ ಹೆಸರು:	PMKSY-OI
ವರ್ಷ:	2021-22
ಕಾಮಗಾರಿಯ/ ಚಟುವಟಿಕೆಯ ಹೆಸರು:	ಎಂ.ಪಿ.ಟಿ
ಕಾಮಗಾರಿ/ಚಟುವಟಿಕೆಯ ಛಾಯಚಿತ್ರ (photo with Lat & Long)	
ಸರ್ವೆ ನಂಬರ್:	48
ಅಕ್ಷಾಂಶ ಮತ್ತು ರೇಖಾಂಶ:	14.040273 75.063333
ಗ್ರಾಮ:	ಗೀಜಗ
ತಾಲ್ಲೂಕು:	ಸಾಗರ
ಜಿಲ್ಲೆ:	ಶಿವಮೊಗ್ಗ
ಕಾಮಗಾರಿ/ ಚಟುವಟಿಕೆಯ ಅಂದಾಜು ಮೊತ್ತ (ರೂಪಾಯಿಗಳಲ್ಲಿ)	99880.00 (ತೊಂಬತ್ತೊಂಬತ್ತು ಸಾವಿರದ ಎಂಟು ನೂರಾ ಎಂಬತ್ತು ರೂಗಳಿಗೆ)
ಕಾಮಗಾರಿ/ ಚಟುವಟಿಕೆಯ ಕುರಿತು ಸಂಕ್ಷಿಪ್ತ ವಿವರ (ಸಮುದಾಯ ಕಾಮಗಾರಿಯಾಗಿದ್ದರೆ ಅಂದಾಜು ನೀರು ಸಂಗ್ರಹಣೆ (Cubic Meter), ರಕ್ಷಣಾತ್ಮಕ ನೀರಾವರಿ ಪ್ರದೇಶ, ಫಲಾನುಭವಿಗಳ ಸಂಖ್ಯೆ ವೈಯಕ್ತಿಕ ಕಾಮಗಾರಿಯಾಗಿದ್ದರೆ, ಫಲಾನುಭವಿ ಹೆಸರು, ಚಟುವಟಿಕೆಯಿಂದ ಪಡೆಯುತ್ತಿರುವ ಲಾಭ)	ಅಂದಾಜು ನೀರು ಸಂಗ್ರಹಣೆ : 1250 Cubic Metter ಫಲಾನುಭವಿ ಹೆಸರು : ಭರ್ಮಪ್ಪ ಬಿನ್ ಜಟ್ಟಪ್ಪ (ಎಸ್.ಟಿ) ರಕ್ಷಣಾತ್ಮಕ ನೀರಾವರಿ ಪ್ರದೇಶ : 2 ಹೆ ಈ ಕಾಮಗಾರಿಯಿಂದ ಭರ್ಮಪ್ಪ ಬಿನ್ ಜಟ್ಟಪ್ಪ (ಎಸ್.ಟಿ) ಇವರು ಹೆಚ್ಚು ಪ್ರಯೋಜನ ಪಡೆಯುತ್ತಿದ್ದು ತಮ್ಮ 2 ಎಕರೆ ಜಮೀನಿನಲ್ಲಿ ಅಡಿಕೆ ಮತ್ತು ಭತ್ತವನ್ನು ಬೆಳೆಯುತ್ತಿದ್ದು, ಅಡಿಕೆ ತೋಟದ ನೀರಾವರಿಗೆ ಎಂ.ಪಿ.ಟಿ ಯಲ್ಲಿ ಸಂಗ್ರವಾದ ನೀರನ್ನು ಬಳಸುತ್ತಿದ್ದು ಅಧಿಕ ಇಳುವರಿ ಪಡೆದು ಹೆಚ್ಚು ಆದಾಯ ಗಳಿಸುತ್ತಿದ್ದಾರೆ. ಅದೇರೀತಿ ಹತ್ತಿರದ ಜಮೀನಿನ ರೈತರ ನೀರಿನ ಮೂಲಗಳ ಅಂತರ್ಜಲ ಹೆಚ್ಚಲು ಅನುಕೂಲವಾಗಿದೆ.

ಯೋಜನೆಯ ಹೆಸರು:	PMKSY-OI
ವರ್ಷ:	2021-22
ಕಾಮಗಾರಿಯ/ ಚಟುವಟಿಕೆಯ ಹೆಸರು:	ಎಂ.ಪಿ.ಟಿ
ಕಾಮಗಾರಿ/ಚಟುವಟಿಕೆಯ ಛಾಯಚಿತ್ರ (photo with Lat & Long)	 <p>Latitude: 14.008179 Longitude: 74.881603 Altitude: 462.26±20 m Accuracy: 10.4 m Note: Chawdappa Chimale</p> <p>Powered by NoteCam</p>
ಸರ್ವೆ ನಂಬರ್:	266
ಅಕ್ಷಾಂಶ ಮತ್ತು ರೇಖಾಂಶ:	14.008179 74.881603
ಗ್ರಾಮ:	ಚಿಮಲೆ
ತಾಲ್ಲೂಕು:	ಸಾಗರ
ಜಿಲ್ಲೆ:	ಶಿವಮೊಗ್ಗ
ಕಾಮಗಾರಿ/ ಚಟುವಟಿಕೆಯ ಅಂದಾಜು ಮೊತ್ತ (ರೂಪಾಯಿಗಳಲ್ಲಿ)	99880.00 (ತೊಂಬತ್ತೊಂಬತ್ತು ಸಾವಿರದ ಎಂಟು ನೂರಾ ಎಂಬತ್ತು ರೂಗಳು)
ಕಾಮಗಾರಿ/ ಚಟುವಟಿಕೆಯ ಕುರಿತು ಸಂಕ್ಷಿಪ್ತ ವಿವರ (ಸಮುದಾಯ ಕಾಮಗಾರಿಯಾಗಿದ್ದರೆ ಅಂದಾಜು ನೀರು ಸಂಗ್ರಹಣೆ (Cubic Meter), ರಕ್ಷಣಾತ್ಮಕ ನೀರಾವರಿ ಪ್ರದೇಶ, ಫಲಾನುಭವಿಗಳ ಸಂಖ್ಯೆ ವೈಯಕ್ತಿಕ ಕಾಮಗಾರಿಯಾಗಿದ್ದರೆ, ಫಲಾನುಭವಿ ಹೆಸರು, ಚಟುವಟಿಕೆಯಿಂದ ಪಡೆಯುತ್ತಿರುವ ಲಾಭ)	<p>ಅಂದಾಜು ನೀರು ಸಂಗ್ರಹಣೆ :1250 Cubic Metter</p> <p>ಫಲಾನುಭವಿ ಹೆಸರು : ಚೌಡಪ್ಪ ಬಿನ್ ಕೊಲ್ಲಪ್ಪ (ಎಸ್.ಟಿ)</p> <p>ರಕ್ಷಣಾತ್ಮಕ ನೀರಾವರಿ ಪ್ರದೇಶ : 2 ಹೆ</p> <p>ಈ ಕಾಮಗಾರಿಯಿಂದ ಚೌಡಪ್ಪ ಬಿನ್ ಕೊಲ್ಲಪ್ಪ (ಎಸ್.ಟಿ) ಇವರು ಹೆಚ್ಚು ಪ್ರಯೋಜನ ಪಡೆಯುತ್ತಿದ್ದು ತಮ್ಮ 2 ಎಕರೆ ಜಮೀನಿನಲ್ಲಿ ಅಡಿಕೆ ಮತ್ತು ಭತ್ತವನ್ನು ಬೆಳೆಯುತ್ತಿದ್ದು, ಅಡಿಕೆ ತೋಟದ ನೀರಾವರಿಗೆ ಎಂ.ಪಿ.ಟಿ ಯಲ್ಲಿ ಸಂಗ್ರವಾದ ನೀರನ್ನು ಬಳಸುತ್ತಿದ್ದು ಅಧಿಕ ಇಳುವರಿ ಪಡೆದು ಹೆಚ್ಚು ಆದಾಯ ಗಳಿಸುತ್ತಿದ್ದಾರೆ. ಅದೇರೀತಿ ಹತ್ತಿರದ ಜಮೀನಿನ ರೈತರ ನೀರಿನ ಮೂಲಗಳ ಅಂತರ್ಜಲ ಹೆಚ್ಚಲು ಅನುಕೂಲವಾಗಿದೆ.</p>

--	--

ಯೋಜನೆಯ ಹೆಸರು:	PMKSY-OI
ವರ್ಷ:	2021-22
ಕಾಮಗಾರಿಯ/ ಚಟುವಟಿಕೆಯ ಹೆಸರು:	ಎಂ.ಪಿ.ಟಿ
ಕಾಮಗಾರಿ/ಚಟುವಟಿಕೆಯ ಛಾಯಚಿತ್ರ (photo with Lat & Long)	 <p>Latitude: 14.035945 Longitude: 74.855804 Elevation: 745.45±78 m Accuracy: 3.9 m Note: Narayana s/o Nagappa tumar</p>
ಸರ್ವೆ ನಂಬರ್:	25p
ಅಕ್ಷಾಂಶ ಮತ್ತು ರೇಖಾಂಶ:	14.035945 74.855804
ಗ್ರಾಮ:	ತುಮರಿ
ತಾಲ್ಲೂಕು:	ಸಾಗರ
ಜಿಲ್ಲೆ:	ಶಿವಮೊಗ್ಗ
ಕಾಮಗಾರಿ/ ಚಟುವಟಿಕೆಯ ಅಂದಾಜು ಮೊತ್ತ (ರೂಪಾಯಿಗಳಲ್ಲಿ)	80423.00 (ಎಂಬತ್ತು ಸಾವಿರದ ನಾಲ್ಕು ನೂರಾ ಇಪ್ಪತ್ತಮೂರು ರೂಗಳು)
ಕಾಮಗಾರಿ/ ಚಟುವಟಿಕೆಯ ಕುರಿತು ಸಂಕ್ಷಿಪ್ತ ವಿವರ (ಸಮುದಾಯ ಕಾಮಗಾರಿಯಾಗಿದ್ದರೆ ಅಂದಾಜು ನೀರು ಸಂಗ್ರಹಣೆ (Cubic Meter), ರಕ್ಷಣಾತ್ಮಕ ನೀರಾವರಿ ಪ್ರದೇಶ, ಫಲಾನುಭವಿಗಳ ಸಂಖ್ಯೆ ವೈಯಕ್ತಿಕ ಕಾಮಗಾರಿಯಾಗಿದ್ದರೆ, ಫಲಾನುಭವಿ ಹೆಸರು, ಚಟುವಟಿಕೆಯಿಂದ ಪಡೆಯುತ್ತಿರುವ ಲಾಭ)	<p>ಅಂದಾಜು ನೀರು ಸಂಗ್ರಹಣೆ : 900 Cubic Metter</p> <p>ಫಲಾನುಭವಿ ಹೆಸರು : ನಾರಾಯಣ ಬಿನ್ ನಾಗಪ್ಪ (ಎಸ್.ಟಿ)</p> <p>ರಕ್ಷಣಾತ್ಮಕ ನೀರಾವರಿ ಪ್ರದೇಶ : 2 ಹೆ</p> <p>ಈ ಕಾಮಗಾರಿಯಿಂದ ನಾರಾಯಣ ಬಿನ್ ನಾಗಪ್ಪ (ಎಸ್.ಟಿ) ಇವರು ಹೆಚ್ಚು ಪ್ರಯೋಜನ ಪಡೆಯುತ್ತಿದ್ದು ತಮ್ಮ 1.31 ಎಕರೆ ಜಮೀನಿನಲ್ಲಿ ಅಡಿಕೆ ಮತ್ತು ಗೋಡಂಬಿ ಬೆಳೆಯುತ್ತಿದ್ದು, ಅಡಿಕೆ ತೋಟದ ನೀರಾವರಿಗೆ ಎಂ.ಪಿ.ಟಿ ಯಲ್ಲಿ ಸಂಗ್ರವಾದ ನೀರನ್ನು ಬಳಸುತ್ತಿದ್ದು ಅಧಿಕ ಇಳುವರಿ ಪಡೆದು</p>

	ಹೆಚ್ಚು ಆದಾಯ ಗಳಿಸುತ್ತಿದ್ದಾರೆ. ಅದರಿಂದ ಹತ್ತಿರದ ಜಮೀನಿನ ರೈತರ ನೀರಿನ ಮೂಲಗಳ ಅಂತರ್ಜಲ ಹೆಚ್ಚಲು ಅನುಕೂಲವಾಗಿದೆ.
--	---

ಯೋಜನೆಯ ಹೆಸರು:	PMKSY-OI
ವರ್ಷ:	2021-22
ಕಾಮಗಾರಿಯ/ ಚಟುವಟಿಕೆಯ ಹೆಸರು:	ಅಲ್ಪ ಆಳದ ಕೃಷಿ ಬಾವಿ
ಕಾಮಗಾರಿ/ಚಟುವಟಿಕೆಯ ಭಾಯಿಚಿತ್ರ (photo with Lat & Long)	 <p>Latitude: 14.036241 Longitude: 74.857097 Elevation: 590.41±21 m Accuracy: 12.5 m Note: Thimmappa Tumari</p> <p>Powered by NoteCam</p>
ಸರ್ವೆ ನಂಬರ್:	25
ಅಕ್ಷಾಂಶ ಮತ್ತು ರೇಖಾಂಶ:	14.036241 74.857097
ಗ್ರಾಮ:	ತುಮರಿ
ತಾಲ್ಲೂಕು:	ಸಾಗರ
ಜಿಲ್ಲೆ:	ಶಿವಮೊಗ್ಗ
ಕಾಮಗಾರಿ/ ಚಟುವಟಿಕೆಯ ಅಂದಾಜು ಮೊತ್ತ (ರೂಪಾಯಿಗಳಲ್ಲಿ)	169768.00 (ಒಂದು ಲಕ್ಷದ ಅರವತ್ತೊಂಬತ್ತು ಸಾವಿರದ ಏಳು ನೂರಾ ಅರವತ್ತೆಂಟು ರೂಗಳು)
ಕಾಮಗಾರಿ/ ಚಟುವಟಿಕೆಯ ಕುರಿತು ಸಂಕ್ಷಿಪ್ತ ವಿವರ (ಸಮುದಾಯ ಕಾಮಗಾರಿಯಾಗಿದ್ದರೆ ಅಂದಾಜು ನೀರು ಸಂಗ್ರಹಣೆ (Cubic Meter), ರಕ್ಷಣಾತ್ಮಕ ನೀರಾವರಿ ಪ್ರದೇಶ, ಫಲಾನುಭವಿಗಳ ಸಂಖ್ಯೆ ವೈಯಕ್ತಿಕ	<p>ಅಂದಾಜು ನೀರು ಸಂಗ್ರಹಣೆ : 68 Cubic Metter</p> <p>ಫಲಾನುಭವಿ ಹೆಸರು : ತಿಮ್ಮಪ್ಪ ಬಿನ್ ನಾಗಪ್ಪ (ಎಸ್.ಟಿ)</p> <p>ರಕ್ಷಣಾತ್ಮಕ ನೀರಾವರಿ ಪ್ರದೇಶ : 1ಹೆ</p> <p>ತಿಮ್ಮಪ್ಪ ಬಿನ್ ನಾಗಪ್ಪ (ಎಸ್.ಟಿ) ಇವರು ತಮ್ಮ 2 ಎಕರೆ ಜಮೀನಿನಲ್ಲಿ 1 ಎಕರೆ ಗೋಡಂಬಿ ಬೆಳೆಯುತ್ತಿದ್ದು, 1 ಎಕರೆ ಖಾಲಿಬಿಟ್ಟಿದ್ದರು. ಅಲ್ಪ ಆಳದ ಬಾವಿ ನಿರ್ಮಾಣ ಮಾಡಿ ನಂತರ ಖಾಲಿ ಜಾಗದಲ್ಲಿ ಅಡಿಕೆ ಬೆಳೆಯನ್ನು ಹಾಕಿದ್ದು. ನೀರಾವರಿಗೆ ಸದರಿ ಕಾಮಗಾರಿಯ ನೀರನ್ನು</p>

ಕಾಮಗಾರಿಯಾಗಿದ್ದರೆ, ಫಲಾನುಭವಿ ಹೆಸರು, ಚಟುವಟಿಕೆಯಿಂದ ಪಡೆಯುತ್ತಿರುವ ಲಾಭ)	ಬಳಸುತ್ತಿದ್ದು ಅಧಿಕ ಇಳುವರಿ ಪಡೆದು ಹೆಚ್ಚು ಆದಾಯ ಗಳಿಸಬಹುದಾಗಿದೆ.
---	---

ಜಲಾನಯನ ಯೋಜನೆಗಳ ಚಟುವಟಿಕೆ/ ಕಾಮಗಾರಿಗಳನ್ನು ಅಂತರ್ಜಾಲದಲ್ಲಿ ಅಳವಡಿಸಲು ಸಂಕ್ಷಿಪ್ತ ಮಾಹಿತಿ

ಯೋಜನೆಯ ಹೆಸರು	PMKSY-OI	
ವರ್ಷ	2021-22	
ಕಾಮಗಾರಿ/ಚಟುವಟಿಕೆಯ ಹೆಸರು :	ಕಿಂಡಿತಡೆ	
ಕಾಮಗಾರಿ/ ಚಟುವಟಿಕೆಯ ಭಾಯಿಚಿತ್ರ (Photo with lat & long)		
ಸರ್ವೆ ನಂಬರ್:	210	
ಅಕ್ಷಾಂಶ ಮತ್ತು ರೇಖಾಂಶ:	14.327542 75.247125	
ಗ್ರಾಮ:	ಉಡಗಣಿ	
ತಾಲ್ಲೂಕು:	ಶಿಕಾರಿಪುರ	
ಜಿಲ್ಲೆ:	ಶಿವಮೊಗ್ಗ	
ಕಾಮಗಾರಿ/ ಚಟುವಟಿಕೆಯ ಅಂದಾಜು ಮೊತ್ತ (ರೂಪಾಯಿಗಳಲ್ಲಿ)	467589/- (ನಾಲ್ಕು ಲಕ್ಷದ ಅರವತ್ತೇಳು ಸಾವಿರದ ಐದು ನೂರ ಎಂಬತ್ತೊಂಬತ್ತು)	
ಕಾಮಗಾರಿ / ಚಟುವಟಿಕೆಯ ಕುರಿತು ಸಂಕ್ಷಿಪ್ತ ವಿವರ	ನೀರು ಸಂಗ್ರಹಣೆ(cubic meter),	1500
	ಫಲಾನುಭವಿ ಹೆಸರು	ಸುಭಾಷ್ ಚಂದ್ರ ಬಿನ್ ನಾಗೇಂದ್ರಪ್ಪ



<p>(ಸಮುದಾಯ ಕಾಮಗಾರಿಯಾಗಿದ್ದರೆ ಅಂದಾಜು ನೀರು ಸಂಗ್ರಹಣೆ (cubic meter), ರಕ್ಷಣಾತ್ಮಕ ನೀರಾವರಿ ಪ್ರದೇಶ, ಫಲಾನುಭವಿಗಳ ಸಂಖ್ಯೆ ವ್ಯಯಕ್ತಿಕ ಕಾಮಗಾರಿಯಾಗಿದ್ದರೆ ಫಲಾನುಭವಿ ಹೆಸರು, ಚಟುವಟಿಕೆಯಿಂದ ಪಡೆಯುತ್ತಿರುವ ಲಾಭ)</p>	<p>ಫಲಾನುಭವಿಗಳ ಸಂಖ್ಯೆ</p>	<p>5</p> <p>ಈ ಕಾಮಗಾರಿಯಿಂದ 1500 ಫನ ಮೀಟರ್ ನೀರು ಸಂಗ್ರಹಣೆಯಾಗುತ್ತಿದ್ದು, ರೈತರ ಜಮೀನಿಗೆ ನೀರುಹಾಯಿಸಿಕೊಳ್ಳಲು ಅನುಕೂಲವಾಗುತ್ತಿದ್ದು ಇದರಿಂದ 12.5 ಎಕರೆ ಪ್ರದೇಶದಲ್ಲಿ ನೀರಾವರಿಯಾಗುತ್ತದೆ. ಮುಂದುವರೆದು ಒಂದೇ ಬೆಳೆಯನ್ನು ಬೆಳೆಯಲು ಜಾಗದಲ್ಲಿ ಎರಡು ಬೆಳೆಯನ್ನು ಬೆಳೆದು ಆದಾಯವನ್ನು ಹೆಚ್ಚಿಸಿಕೊಂಡಿರುವುದನ್ನು ಗಮನಿಸಲಾಗಿದೆ</p>
--	--------------------------	---




ಜಲಾನಯನ ಯೋಜನೆಗಳ ಚಟುವಟಿಕೆ/ ಕಾಮಗಾರಿಗಳನ್ನು ಅಂತರ್ಜಾಲದಲ್ಲಿ ಅಳವಡಿಸಲು ಸಂಕ್ಷಿಪ್ತ ಮಾಹಿತಿ

ಯೋಜನೆಯ ಹೆಸರು	PMKSY-OI	
ವರ್ಷ	2021-22	
ಕಾಮಗಾರಿ/ಚಟುವಟಿಕೆಯ ಹೆಸರು :	ಕಿಂಡಿತಡೆ	
ಕಾಮಗಾರಿ/ ಚಟುವಟಿಕೆಯ ಛಾಯಾಚಿತ್ರ (Photo with lat & long)		
ಸರ್ವೆ ನಂಬರ್:	210	
ಅಕ್ಷಾಂಶ ಮತ್ತು ರೇಖಾಂಶ:	14.32798 75.245618	
ಗ್ರಾಮ:	ಉಡಗಣಿ	
ತಾಲ್ಲೂಕು:	ಶಿಕಾರಿಪುರ	
ಜಿಲ್ಲೆ:	ಶಿವಮೊಗ್ಗ	
ಕಾಮಗಾರಿ/ ಚಟುವಟಿಕೆಯ ಅಂದಾಜು ಮೊತ್ತ (ರೂಪಾಯಿಗಳಲ್ಲಿ)	495547/- (ನಾಲ್ಕು ಲಕ್ಷದ ತ್ತೊಂದತ್ಯದು ಸಾವಿರದ ಐದು ನೂರ ನಲವತ್ತೇಳು)	
ಕಾಮಗಾರಿ / ಚಟುವಟಿಕೆಯ ಕುರಿತು ಸಂಕ್ಷಿಪ್ತ ವಿವರ (ಸಮುದಾಯ ಕಾಮಗಾರಿಯಾಗಿದ್ದರೆ ಅಂದಾಜು ನೀರು ಸಂಗ್ರಹಣೆ (cubic meter), ರಕ್ಷಣಾತ್ಮಕ ನೀರಾವರಿ ಪ್ರದೇಶ, ಫಲಾನುಭವಿಗಳ ಸಂಖ್ಯೆ ವೈಯಕ್ತಿಕ ಕಾಮಗಾರಿಯಾಗಿದ್ದರೆ ಫಲಾನುಭವಿ ಹೆಸರು, ಚಟುವಟಿಕೆಯಿಂದ ಪಡೆಯುತ್ತಿರುವ ಲಾಭ)	ನೀರು ಸಂಗ್ರಹಣೆ(cubic meter),	1500
	ಫಲಾನುಭವಿ ಹೆಸರು	ಹನುಮಂತಪ್ಪ ಬಿನ್ ಹುಚ್ಚಪ್ಪ
	ಫಲಾನುಭವಿಗಳ ಸಂಖ್ಯೆ	5
<p>ಈ ಕಾಮಗಾರಿಯಿಂದ 1500 ಫನ ಮೀಟರ್ ನೀರು ಸಂಗ್ರಹಣೆಯಾಗುತ್ತಿದ್ದು, ರೈತರ ಜಮೀನಿಗೆ ನೀರುಹಾಯಿಸಿಕೊಳ್ಳಲು ಅನುಕೂಲವಾಗುತ್ತಿದ್ದು ಇದರಿಂದ 12 ಎಕರೆ ಪ್ರದೇಶದಲ್ಲಿ ನೀರಾವರಿಯಾಗುತ್ತದೆ.ಮುಂದುವರೆದು ಒಂದೇ ಬೆಳೆಯನ್ನು ಬೆಳೆಯಲು ಜಾಗದಲ್ಲಿ ಎರಡು ಬೆಳೆಯನ್ನು ಬೆಳೆದು ಆದಾಯವನ್ನು ಹೆಚ್ಚಿಸಿಕೊಂಡಿರುವುದನ್ನು ಗಮನಿಸಲಾಗಿದೆ</p>		


ಜಲಾನಯನ ಯೋಜನೆಗಳ ಚಟುವಟಿಕೆ/ ಕಾಮಗಾರಿಗಳನ್ನು ಅಂತರ್ಜಾಲದಲ್ಲಿ ಅಳವಡಿಸಲು ಸಂಕ್ಷಿಪ್ತ ಮಾಹಿತಿ

ಯೋಜನೆಯ ಹೆಸರು	PMKSY-OI	
ವರ್ಷ	2021-22	
ಕಾಮಗಾರಿ/ಚಟುವಟಿಕೆಯ ಹೆಸರು :	ತಡೆಅಣೆ	
ಕಾಮಗಾರಿ/ ಚಟುವಟಿಕೆಯ ಛಾಯಚಿತ್ರ (Photo with lat & long		
ಸರ್ವೆ ನಂಬರ್:	54	
ಅಕ್ಷಾಂಶ ಮತ್ತು ರೇಖಾಂಶ:	14.320527 75.502229	
ಗ್ರಾಮ:	ಗುಳೇದಹಳ್ಳಿ	
ತಾಲ್ಲೂಕು:	ಶಿಕಾರಿಪುರ	
ಜಿಲ್ಲೆ:	ಶಿವಮೊಗ್ಗ	
ಕಾಮಗಾರಿ/ ಚಟುವಟಿಕೆಯ ಅಂದಾಜು ಮೊತ್ತ (ರೂಪಾಯಿಗಳಲ್ಲಿ)	499913/- (ನಾಲ್ಕು ಲಕ್ಷದ ತೊಂಬತ್ತೊಂಬತ್ತು ಸಾವಿರದ ಒಂಬತ್ತು ನೂರ ಹದಿಮೂರು)	
ಕಾಮಗಾರಿ / ಚಟುವಟಿಕೆಯ ಕುರಿತು ಸಂಕ್ಷಿಪ್ತ ವಿವರ (ಸಮುದಾಯ ಕಾಮಗಾರಿಯಾಗಿದ್ದರೆ ಅಂದಾಜು ನೀರು ಸಂಗ್ರಹಣೆ (cubic meter), ರಕ್ಷಣಾತ್ಮಕ ನೀರಾವರಿ ಪ್ರದೇಶ, ಫಲಾನುಭವಿಗಳ ಸಂಖ್ಯೆ ವೈಯಕ್ತಿಕ ಕಾಮಗಾರಿಯಾಗಿದ್ದರೆ ಫಲಾನುಭವಿ ಹೆಸರು, ಚಟುವಟಿಕೆಯಿಂದ ಪಡೆಯುತ್ತಿರುವ ಲಾಭ	ನೀರು ಸಂಗ್ರಹಣೆ(cubic meter),	1500
	ಫಲಾನುಭವಿ ಹೆಸರು	ಕೂಬ್ಯಾನಾಯ್ಕ ಬಿನ್ ಭೀಮ್ಮಾನಾಯ್ಕ
	ಫಲಾನುಭವಿಗಳ ಸಂಖ್ಯೆ	5
	<p>ಈ ಕಾಮಗಾರಿಯಿಂದ 1500 ಫನ ಮೀಟರ್ ನೀರು ಸಂಗ್ರಹಣೆಯಾಗುತ್ತಿದ್ದು, ರೈತರ ಜಮೀನಿಗೆ ನೀರುಹಾಯಿಸಿಕೊಳ್ಳಲು ಅನುಕೂಲವಾಗುತ್ತಿದ್ದು ಇದರಿಂದ 18 ಎಕರೆ ಪ್ರದೇಶದಲ್ಲಿ ನೀರಾವರಿಯಾಗುತ್ತದೆ.ಮುಂದುವರೆದು ಒಂದೇ ಬೆಳೆಯನ್ನು ಬೆಳೆಯಲು ಜಾಗದಲ್ಲಿ ಎರಡು ಬೆಳೆಯನ್ನು ಬೆಳೆದು ಆದಾಯವನ್ನು ಹೆಚ್ಚಿಸಿಕೊಂಡಿರುವುದನ್ನು ಗಮನಿಸಲಾಗಿದೆ</p>	


ಜಲಾನಯನ ಯೋಜನೆಗಳ ಚಟುವಟಿಕೆ/ ಕಾಮಗಾರಿಗಳನ್ನು ಅಂತರ್ಜಾಲದಲ್ಲಿ ಅಳವಡಿಸಲು ಸಂಕ್ಷಿಪ್ತ ಮಾಹಿತಿ

ಯೋಜನೆಯ ಹೆಸರು	PMKSY-OI	
ವರ್ಷ	2021-22	
ಕಾಮಗಾರಿ/ಚಟುವಟಿಕೆಯ ಹೆಸರು :	ತಡೆಅಣೆ	
ಕಾಮಗಾರಿ/ ಚಟುವಟಿಕೆಯ ಛಾಯಚಿತ್ರ (Photo with lat & long)		
ಸರ್ವೆ ನಂಬರ್:	54	
ಅಕ್ಷಾಂಶ ಮತ್ತು ರೇಖಾಂಶ:	14.321162 75.504320	
ಗ್ರಾಮ:	ಗುಳೇದಹಳ್ಳಿ	
ತಾಲ್ಲೂಕು:	ಶಿಕಾರಿಪುರ	
ಜಿಲ್ಲೆ:	ಶಿವಮೊಗ್ಗ	
ಕಾಮಗಾರಿ/ ಚಟುವಟಿಕೆಯ ಅಂದಾಜು ಮೊತ್ತ (ರೂಪಾಯಿಗಳಲ್ಲಿ)	496456/- (ನಾಲ್ಕು ಲಕ್ಷದ ತೊಂಬತ್ತಾರು ಸಾವಿರದ ನಾಲ್ಕು ನೂರ ಐವತ್ತಾರು)	
ಕಾಮಗಾರಿ / ಚಟುವಟಿಕೆಯ ಕುರಿತು ಸಂಕ್ಷಿಪ್ತ ವಿವರ (ಸಮುದಾಯ ಕಾಮಗಾರಿಯಾಗಿದ್ದರೆ ಅಂದಾಜು ನೀರು ಸಂಗ್ರಹಣೆ (cubic meter), ರಕ್ಷಣಾತ್ಮಕ ನೀರಾವರಿ ಪ್ರದೇಶ, ಫಲಾನುಭವಿಗಳ ಸಂಖ್ಯೆ ವೈಯಕ್ತಿಕ ಕಾಮಗಾರಿಯಾಗಿದ್ದರೆ ಫಲಾನುಭವಿ ಹೆಸರು, ಚಟುವಟಿಕೆಯಿಂದ ಪಡೆಯುತ್ತಿರುವ ಲಾಭ)	ನೀರು ಸಂಗ್ರಹಣೆ(cubic meter),	1500
	ಫಲಾನುಭವಿ ಹೆಸರು	ತೊಳಚಿಭಾಯಿ ಕೋಂ ಸೋಮ್ಲನಾಯ್ಕ
	ಫಲಾನುಭವಿಗಳ ಸಂಖ್ಯೆ	5
	ಈ ಕಾಮಗಾರಿಯಿಂದ 1500 ಫನ ಮೀಟರ್ ನೀರು ಸಂಗ್ರಹಣೆಯಾಗುತ್ತಿದ್ದು, ರೈತರ ಜಮೀನಿಗೆ ನೀರುಹಾಯಿಸಿಕೊಳ್ಳಲು ಅನುಕೂಲವಾಗುತ್ತಿದ್ದು ಇದರಿಂದ 18 ಎಕರೆ ಪ್ರದೇಶದಲ್ಲಿ ನೀರಾವರಿಯಾಗುತ್ತದೆ.ಮುಂದುವರೆದು ಒಂದೇ ಬೆಳೆಯನ್ನು ಬೆಳೆಯಲು ಜಾಗದಲ್ಲಿ ಎರಡು ಬೆಳೆಯನ್ನು ಬೆಳೆದು ಆದಾಯವನ್ನು ಹೆಚ್ಚಿಸಿಕೊಂಡಿರುವುದನ್ನು ಗಮನಿಸಲಾಗಿದೆ	


ಜಲಾನಯನ ಯೋಜನೆಗಳ ಚಟುವಟಿಕೆ/ ಕಾಮಗಾರಿಗಳನ್ನು ಅಂತರ್ಜಾಲದಲ್ಲಿ ಅಳವಡಿಸಲು ಸಂಕ್ಷಿಪ್ತ ಮಾಹಿತಿ

ಯೋಜನೆಯ ಹೆಸರು	PMKSY-OI	
ವರ್ಷ	2021-22	
ಕಾಮಗಾರಿ/ಚಟುವಟಿಕೆಯ ಹೆಸರು :	ತಡೆಅಣೆ	
ಕಾಮಗಾರಿ/ ಚಟುವಟಿಕೆಯ ಛಾಯಾಚಿತ್ರ (Photo with lat & long)		
ಸರ್ವೆ ನಂಬರ್:	54	
ಅಕ್ಷಾಂಶ ಮತ್ತು ರೇಖಾಂಶ:	14.321703 75.499102	
ಗ್ರಾಮ:	ಗುಳೇದಹಳ್ಳಿ	
ತಾಲ್ಲೂಕು:	ಶಿಕಾರಿಪುರ	
ಜಿಲ್ಲೆ:	ಶಿವಮೊಗ್ಗ	
ಕಾಮಗಾರಿ/ ಚಟುವಟಿಕೆಯ ಅಂದಾಜು ಮೊತ್ತ (ರೂಪಾಯಿಗಳಲ್ಲಿ)	497799/- (ನಾಲ್ಕು ಲಕ್ಷದ ತೊಂಬತ್ತೇಳು ಸಾವಿರದ ಏಳು ನೂರ ತೊಂಬತ್ತೊಂಬತ್ತು)	
ಕಾಮಗಾರಿ / ಚಟುವಟಿಕೆಯ ಕುರಿತು ಸಂಕ್ಷಿಪ್ತ ವಿವರ (ಸಮುದಾಯ ಕಾಮಗಾರಿಯಾಗಿದ್ದರೆ ಅಂದಾಜು ನೀರು ಸಂಗ್ರಹಣೆ (cubic meter), ರಕ್ಷಣಾತ್ಮಕ ನೀರಾವರಿ ಪ್ರದೇಶ, ಫಲಾನುಭವಿಗಳ ಸಂಖ್ಯೆ ವೈಯಕ್ತಿಕ ಕಾಮಗಾರಿಯಾಗಿದ್ದರೆ ಫಲಾನುಭವಿ ಹೆಸರು, ಚಟುವಟಿಕೆಯಿಂದ ಪಡೆಯುತ್ತಿರುವ ಲಾಭ)	ನೀರು ಸಂಗ್ರಹಣೆ(cubic meter),	1500
	ಫಲಾನುಭವಿ ಹೆಸರು	ಮಲ್ಲಪ್ಪ ಬಿನ್ ನಾಗಪ್ಪ
	ಫಲಾನುಭವಿಗಳ ಸಂಖ್ಯೆ	5
<p>ಈ ಕಾಮಗಾರಿಯಿಂದ 1500 ಫನ ಮೀಟರ್ ನೀರು ಸಂಗ್ರಹಣೆಯಾಗುತ್ತಿದ್ದು, ರೈತರ ಜಮೀನಿಗೆ ನೀರುಹಾಯಿಸಿಕೊಳ್ಳಲು ಅನುಕೂಲವಾಗುತ್ತಿದ್ದು ಇದರಿಂದ 18 ಎಕರೆ ಪ್ರದೇಶದಲ್ಲಿ ನೀರಾವರಿಯಾಗುತ್ತದೆ.ಮುಂದುವರೆದು ಒಂದೇ ಬೆಳೆಯನ್ನು ಬೆಳೆಯಲು ಜಾಗದಲ್ಲಿ ಎರಡು ಬೆಳೆಯನ್ನು ಬೆಳೆದು ಆದಾಯವನ್ನು ಹೆಚ್ಚಿಸಿಕೊಂಡಿರುವುದನ್ನು ಗಮನಿಸಲಾಗಿದೆ</p>		

ಜಲಾನಯನ ಯೋಜನೆಗಳ ಚಟುವಟಿಕೆ/ ಕಾಮಗಾರಿಗಳನ್ನು ಅಂತರ್ಜಾಲದಲ್ಲಿ ಅಳವಡಿಸಲು ಸಂಕ್ಷಿಪ್ತ ಮಾಹಿತಿ


ಯೋಜನೆಯ ಹೆಸರು	PMKSY-OI	
ವರ್ಷ	2021-22	
ಕಾಮಗಾರಿ/ಚಟುವಟಿಕೆಯ ಹೆಸರು :	ತಡೆಅಣೆ	
ಕಾಮಗಾರಿ/ ಚಟುವಟಿಕೆಯ ಛಾಯಚಿತ್ರ (Photo with lat & long)		
ಸರ್ವೆ ನಂಬರ್:	54	
ಅಕ್ಷಾಂಶ ಮತ್ತು ರೇಖಾಂಶ:	14.32356 75.497838	
ಗ್ರಾಮ:	ಗುಳೇದಹಳ್ಳಿ	
ತಾಲ್ಲೂಕು:	ಶಿಕಾರಿಪುರ	
ಜಿಲ್ಲೆ:	ಶಿವಮೊಗ್ಗ	
ಕಾಮಗಾರಿ/ ಚಟುವಟಿಕೆಯ ಅಂದಾಜು ಮೊತ್ತ (ರೂಪಾಯಿಗಳಲ್ಲಿ)	499011/- (ನಾಲ್ಕು ಲಕ್ಷದ ತೊಂಬತ್ತೊಂಬತ್ತು ಸಾವಿರದ ಹನ್ನೊಂದು)	
ಕಾಮಗಾರಿ / ಚಟುವಟಿಕೆಯ ಕುರಿತು ಸಂಕ್ಷಿಪ್ತ ವಿವರ (ಸಮುದಾಯ ಕಾಮಗಾರಿಯಾಗಿದ್ದರೆ ಅಂದಾಜು ನೀರು ಸಂಗ್ರಹಣೆ (cubic meter), ರಕ್ಷಣಾತ್ಮಕ ನೀರಾವರಿ ಪ್ರದೇಶ, ಫಲಾನುಭವಿಗಳ ಸಂಖ್ಯೆ ವೈಯಕ್ತಿಕ ಕಾಮಗಾರಿಯಾಗಿದ್ದರೆ ಫಲಾನುಭವಿ ಹೆಸರು,ಚಟುವಟಿಕೆಯಿಂದ ಪಡೆಯುತ್ತಿರುವ ಲಾಭ)	ನೀರು ಸಂಗ್ರಹಣೆ(cubic meter),	1500
	ಫಲಾನುಭವಿ ಹೆಸರು	ವೀರಪ್ಪ ಬಿನ್ ರಂಗಪ್ಪ
	ಫಲಾನುಭವಿಗಳ ಸಂಖ್ಯೆ	5
	ಈ ಕಾಮಗಾರಿಯಿಂದ 1500 ಘನ ಮೀಟರ್ ನೀರು ಸಂಗ್ರಹಣೆಯಾಗುತ್ತಿದ್ದು, ರೈತರ ಜಮೀನಿಗೆ ನೀರುಹಾಯಿಸಿಕೊಳ್ಳಲು ಅನುಕೂಲವಾಗುತ್ತಿದ್ದು ಇದರಿಂದ 18 ಎಕರೆ ಪ್ರದೇಶದಲ್ಲಿ ನೀರಾವರಿಯಾಗುತ್ತದೆ.ಮುಂದುವರೆದು ಒಂದೇ ಬೆಳೆಯನ್ನು ಬೆಳೆಯಲು ಜಾಗದಲ್ಲಿ ಎರಡು ಬೆಳೆಯನ್ನು ಬೆಳೆದು ಆದಾಯವನ್ನು ಹೆಚ್ಚಿಸಿಕೊಂಡಿರುವುದನ್ನು ಗಮನಿಸಲಾಗಿದೆ	

ಜಲಾನಯನ ಯೋಜನೆಗಳ ಚಟುವಟಿಕೆ/ ಕಾಮಗಾರಿಗಳನ್ನು ಅಂತರ್ಜಾಲದಲ್ಲಿ ಅಳವಡಿಸಲು ಸಂಕ್ಷಿಪ್ತ ಮಾಹಿತಿ


ಯೋಜನೆಯ ಹೆಸರು	PMKSY-OI	
ವರ್ಷ	2021-22	
ಕಾಮಗಾರಿ/ಚಟುವಟಿಕೆಯ ಹೆಸರು :	ತಡೆಅಣೆ	
ಕಾಮಗಾರಿ/ ಚಟುವಟಿಕೆಯ ಛಾಯಾಚಿತ್ರ (Photo with lat & long)		
ಸರ್ವೆ ನಂಬರ್:	62,63,64	
ಅಕ್ಷಾಂಶ ಮತ್ತು ರೇಖಾಂಶ:	14.257413 75.50835	
ಗ್ರಾಮ:	ಬಳ್ಳಾರಿ	
ತಾಲ್ಲೂಕು:	ಶಿಕಾರಿಪುರ	
ಜಿಲ್ಲೆ:	ಶಿವಮೊಗ್ಗ	
ಕಾಮಗಾರಿ/ ಚಟುವಟಿಕೆಯ ಅಂದಾಜು ಮೊತ್ತ (ರೂಪಾಯಿಗಳಲ್ಲಿ)	499685/- (ನಾಲ್ಕು ಲಕ್ಷದ ತೊಂಬತ್ತೊಂಬತ್ತು ಸಾವಿರದ ಆರು ನೂರ ಎಂಬತ್ತೈದು)	
ಕಾಮಗಾರಿ / ಚಟುವಟಿಕೆಯ ಕುರಿತು ಸಂಕ್ಷಿಪ್ತ ವಿವರ (ಸಮುದಾಯ ಕಾಮಗಾರಿಯಾಗಿದ್ದರೆ ಅಂದಾಜು ನೀರು ಸಂಗ್ರಹಣೆ (cubic meter), ರಕ್ಷಣಾತ್ಮಕ ನೀರಾವರಿ ಪ್ರದೇಶ, ಫಲಾನುಭವಿಗಳ ಸಂಖ್ಯೆ ವೈಯಕ್ತಿಕ ಕಾಮಗಾರಿಯಾಗಿದ್ದರೆ ಫಲಾನುಭವಿ ಹೆಸರು, ಚಟುವಟಿಕೆಯಿಂದ ಪಡೆಯುತ್ತಿರುವ ಲಾಭ)	ನೀರು ಸಂಗ್ರಹಣೆ(cubic meter),	1500
	ಫಲಾನುಭವಿ ಹೆಸರು	ಕೃಷ್ಣನಾಯ್ಕ ಬಿನ್ ರೂಪ್ಪನಾಯ್ಕ
	ಫಲಾನುಭವಿಗಳ ಸಂಖ್ಯೆ	5
	ಈ ಕಾಮಗಾರಿಯಿಂದ 1500 ಫಸ ಮೀಟರ್ ನೀರು ಸಂಗ್ರಹಣೆಯಾಗುತ್ತಿದ್ದು, ರೈತರ ಜಮೀನಿಗೆ ನೀರುಹಾಯಿಸಿಕೊಳ್ಳಲು ಅನುಕೂಲವಾಗುತ್ತಿದ್ದು ಇದರಿಂದ 18 ಎಕರೆ ಪ್ರದೇಶದಲ್ಲಿ ನೀರಾವರಿಯಾಗುತ್ತದೆ.ಮುಂದುವರೆದು ಒಂದೇ ಬೆಳೆಯನ್ನು ಬೆಳೆಯಲು ಜಾಗದಲ್ಲಿ ಎರಡು ಬೆಳೆಯನ್ನು ಬೆಳೆದು ಆದಾಯವನ್ನು ಹೆಚ್ಚಿಸಿಕೊಂಡಿರುವುದನ್ನು ಗಮನಿಸಲಾಗಿದೆ	




ಜಲಾನಯನ ಯೋಜನೆಗಳ ಚಟುವಟಿಕೆ/ ಕಾಮಗಾರಿಗಳನ್ನು ಅಂತರ್ಜಾಲದಲ್ಲಿ ಅಳವಡಿಸಲು ಸಂಕ್ಷಿಪ್ತ ಮಾಹಿತಿ


ಯೋಜನೆಯ ಹೆಸರು	PMKSY-OI	
ವರ್ಷ	2021-22	
ಕಾಮಗಾರಿ/ಚಟುವಟಿಕೆಯ ಹೆಸರು :	ತಡೆಅಣೆ	
ಕಾಮಗಾರಿ/ ಚಟುವಟಿಕೆಯ ಛಾಯಾಚಿತ್ರ (Photo with lat & long)		
ಸರ್ವೆ ನಂಬರ್:	39,49	
ಅಕ್ಷಾಂಶ ಮತ್ತು ರೇಖಾಂಶ:	14.256934 75.509625	
ಗ್ರಾಮ:	ಬಳ್ಳೂರು	
ತಾಲ್ಲೂಕು:	ಶಿಕಾರಿಪುರ	
ಜಿಲ್ಲೆ:	ಶಿವಮೊಗ್ಗ	
ಕಾಮಗಾರಿ/ ಚಟುವಟಿಕೆಯ ಅಂದಾಜು ಮೊತ್ತ (ರೂಪಾಯಿಗಳಲ್ಲಿ)	499427/- (ನಾಲ್ಕು ಲಕ್ಷದ ತೊಂಬತ್ತೊಂಬತ್ತು ಸಾವಿರದ ನಾಲ್ಕು ನೂರ ಇಪ್ಪತ್ತೇಳು)	
ಕಾಮಗಾರಿ / ಚಟುವಟಿಕೆಯ ಕುರಿತು ಸಂಕ್ಷಿಪ್ತ ವಿವರ (ಸಮುದಾಯ ಕಾಮಗಾರಿಯಾಗಿದ್ದರೆ ಅಂದಾಜು ನೀರು ಸಂಗ್ರಹಣೆ (cubic meter), ರಕ್ಷಣಾತ್ಮಕ ನೀರಾವರಿ ಪ್ರದೇಶ, ಫಲಾನುಭವಿಗಳ ಸಂಖ್ಯೆ ವೈಯಕ್ತಿಕ ಕಾಮಗಾರಿಯಾಗಿದ್ದರೆ ಫಲಾನುಭವಿ ಹೆಸರು, ಚಟುವಟಿಕೆಯಿಂದ ಪಡೆಯುತ್ತಿರುವ ಲಾಭ)	ನೀರು ಸಂಗ್ರಹಣೆ(cubic meter),	1500
	ಫಲಾನುಭವಿ ಹೆಸರು	ಸೋನಕಿಬಾಯಿ ಕೋಂ ಪುಂಡರೀಕನಾಯ್ಕ
	ಫಲಾನುಭವಿಗಳ ಸಂಖ್ಯೆ	5
	ಈ ಕಾಮಗಾರಿಯಿಂದ 1500 ಘನ ಮೀಟರ್ ನೀರು ಸಂಗ್ರಹಣೆಯಾಗುತ್ತಿದ್ದು, ರೈತರ ಜಮೀನಿಗೆ ನೀರುಹಾಯಿಸಿಕೊಳ್ಳಲು ಅನುಕೂಲವಾಗುತ್ತಿದ್ದು ಇದರಿಂದ 10 ಎಕರೆ ಪ್ರದೇಶದಲ್ಲಿ ನೀರಾವರಿಯಾಗುತ್ತದೆ.ಮುಂದುವರೆದು ಒಂದೇ ಬೆಳೆಯನ್ನು ಬೆಳೆಯಲು ಜಾಗದಲ್ಲಿ ಎರಡು ಬೆಳೆಯನ್ನು ಬೆಳೆದು ಆದಾಯವನ್ನು ಹೆಚ್ಚಿಸಿಕೊಂಡಿರುವುದನ್ನು ಗಮನಿಸಲಾಗಿದೆ	

**ಜಲಾನಯನ ಯೋಜನೆಗಳ ಚಟುವಟಿಕೆ / ಕಾಮಗಾರಿಗಳನ್ನು ಅಂತರ್ಜಾಲದಲ್ಲಿ ಅಳವಡಿಸಲು ಸಂಕ್ಷಿಪ್ತ ಮಾಹಿತಿ**

ಯೋಜನೆ ಹೆಸರು :	PMKSY-OI	
ವರ್ಷ :	2021-22	
ಕಾಮಗಾರಿಯ/ ಚಟುವಟಿಕೆಯ ಹೆಸರು :	ಗೋಕಟ್ಟೆ	
ಕಾಮಗಾರಿ / ಚಟುವಟಿಕೆಯ ಛಾಯಚಿತ್ರ (Photo with Lat & Long)		
ಸರ್ವೆ ನಂಬರ್ :	54	
ಅಕ್ಷಾಂಶ ಮತ್ತು ರೇಖಾಂಶ :	14.458215 74.990872	
ಗ್ರಾಮ :	ಪುರ	
ತಾಲ್ಲೂಕು :	ಸೊರಬ	
ಜಿಲ್ಲೆ :	ಶಿವಮೊಗ್ಗ	
ಕಾಮಗಾರಿ / ಚಟುವಟಿಕೆಯ ಅಂದಾಜು ಮೊತ್ತ (ರೂಪಾಯಿಗಳಲ್ಲಿ)	494751/- (ನಾಲ್ಕು ಲಕ್ಷದ ತೊಂಬತ್ತಾ ಲ್ಕು ಸಾವಿರದ ಏಳುನೂರ ಐವತ್ತೊಂದು)	
ಕಾಮಗಾರಿ ಚಟುವಟಿಕೆಯ ಕುರಿತು ಸಂಕ್ಷಿಪ್ತವಿವರ (ಸಮುದಾಯ ಕಾಮಗಾರಿಯಾಗಿದ್ದರೆ ಅಂದಾಜು ನೀರುಸಂಗ್ರಹಣೆ (Cubic Meter), ರಕ್ಷಣಾತ್ಮಕ ನೀರಾವರಿ ಪ್ರದೇಶ, ಫಲಾನುಭವಿಗಳ ಸಂಖ್ಯೆ ವೈಯಕ್ತಿಕ ಕಾಮಗಾರಿಯಾಗಿದ್ದರೆ, ಫಲಾನುಭವಿಹೆಸರು ಚಟುವಟಿಕೆಯಿಂದ ಪಡೆಯುತ್ತಿರುವಲಾಭ)	ನೀರುಸಂಗ್ರಹಣೆ (Cubic Meter)	3710 Cubic Meter
	ಫಲಾನುಭವಿ ಹೆಸರು	ಸಮುದಾಯ ಭೂಮಿ
	ಫಲಾನುಭವಿಗಳ ಸಂಖ್ಯೆ	18
<p>ಜಲಾನಯನಪ್ರದೇಶದಿಂದಹರಿದುಬರುವವಳನೀರನ್ನು ಈಗೋಕಟ್ಟೆಯಲ್ಲಿಸಂಗ್ರಹಿಸಲಾಗುತ್ತದೆ. ಈಗೋಕಟ್ಟೆಯಲ್ಲಿಸಂಗ್ರಹಿಸಿದನೀರುದನಕರುಗಳಿಗೆ, ಪ್ರಾಣಪಕ್ಷಿಗಳಿಗೆಕುಡಿಯಲುವರ್ಷಪೂರ್ತಿಉಪಯೋಗವಾಗುತ್ತದೆ. ಹಾಗೂಈಗೋಕಟ್ಟೆಯಲ್ಲಾಗುವವಳನೀರುಕೊಯ್ಲಿನಿಂದಭೂಮಿಯಲ್ಲಿನೀರಿನಅಂತರ್ಜಲದಮಟ್ಟ ಅಭಿವೃದ್ಧಿಯಾಗುವುದರಜೊತೆಗೆಸುತ್ತಮುತ್ತಲಿನನೀರಿನಮೂಲಗಳಲ್ಲಿನೀರಿನಮಟ್ಟಹೆಚ್ಚಾಗುತ್ತದೆ . ಇದರಿಂದ, ಸುತ್ತಮುತ್ತಲಿನಕನಿಷ್ಠ23ಎಕರೆಪ್ರದೇಶಕ್ಕೆನೀರಾವರಿಸೌಲಭ್ಯದೊರೆಯುತ್ತದೆ. ಮತ್ತುಬೆಳವೃದ್ದಿಹೆಚ್ಚಾಗಿ, ರೈತರುಆದಾಯದ್ವಿಗುಣಗೊಳ್ಳುವುದರಲ್ಲಿಈಗೋಕಟ್ಟೆಪ್ರಮುಖಪಾತ್ರವಹಿಸುತ್ತದೆ.</p>		


ಯೋಜನೆ ಹೆಸರು :	PMKSY-OI	
ವರ್ಷ :	2021-22	
ಕಾಮಗಾರಿಯ/ ಚಟುವಟಿಕೆಯ ಹೆಸರು :	ಗೋಕಟ್ಟೆ	
ಕಾಮಗಾರಿ / ಚಟುವಟಿಕೆಯ ಛಾಯಾಚಿತ್ರ (Photo with Lat & Long)		
ಸರ್ವೆ ನಂಬರ್ :	29	
ಅಕ್ಷಾಂಶ ಮತ್ತು ರೇಖಾಂಶ :	14.325142 75.085753	
ಗ್ರಾಮ :	ಹಿರಳಿ	
ತಾಲ್ಲೂಕು :	ಸೊರಬ	
ಜಿಲ್ಲೆ :	ಶಿವಮೊಗ್ಗ	
ಕಾಮಗಾರಿ / ಚಟುವಟಿಕೆಯ ಅಂದಾಜು ಮೊತ್ತ (ರೂಪಾಯಿಗಳಲ್ಲಿ)	492367/- (ನಾಲ್ಕು ಲಕ್ಷದ ತೊಂಬತ್ತೇರಡು ಸಾವಿರದ ಮೂರುನೂರ ಅರವತ್ತೇಳು)	
ಕಾಮಗಾರಿ ಚಟುವಟಿಕೆಯ ಕುರಿತು ಸಂಕ್ಷಿಪ್ತವಿವರ (ಸಮುದಾಯ ಕಾಮಗಾರಿಯಾಗಿದ್ದರೆ ಅಂದಾಜು ನೀರುಸಂಗ್ರಹಣೆ (Cubic Meter), ರಕ್ಷಣಾತ್ಮಕ ನೀರಾವರಿ ಪ್ರದೇಶ, ಫಲಾನುಭವಿಗಳ ಸಂಖ್ಯೆ ವೈಯಕ್ತಿಕ ಕಾಮಗಾರಿಯಾಗಿದ್ದರೆ, ಫಲಾನುಭವಿಹೆಸರು ಚಟುವಟಿಕೆಯಿಂದ ಪಡೆಯುತ್ತಿರುವ ಲಾಭ)	ನೀರುಸಂಗ್ರಹಣೆ (Cubic Meter)	3540 Cubic Meter
	ಫಲಾನುಭವಿ ಹೆಸರು	ಸಮುದಾಯ ಭೂಮಿ
	ಫಲಾನುಭವಿಗಳ ಸಂಖ್ಯೆ	15
	ಜಲಾನಯನಪ್ರದೇಶದಿಂದ ಹರಿದುಬರುವ ಮಳೆ ನೀರನ್ನು ಈ ಗೋಕಟ್ಟೆಯಲ್ಲಿ ಸಂಗ್ರಹಿಸಲಾಗುತ್ತದೆ. ಈ ಗೋಕಟ್ಟೆಯಲ್ಲಿ ಸಂಗ್ರಹಿಸಿದ ನೀರು ದನಕರುಗಳಿಗೆ, ಪ್ರಾಣಪಕ್ಷಿಗಳಿಗೆ ಕುಡಿಯಲು ವರ್ಷಪೂರ್ತಿ ಉಪಯೋಗವಾಗುತ್ತದೆ. ಹಾಗೂ ಈ ಗೋಕಟ್ಟೆಯಲ್ಲಿ ಸಂಗ್ರಹಿಸಿದ ನೀರು ಕೊಯ್ಲಿನಿಂದ ಭೂಮಿಯಲ್ಲಿ ನೀರಿನ ಅಂತರ್ಜಲದ ಮಟ್ಟ ಅಭಿವೃದ್ಧಿಯಾಗುವುದರ ಜೊತೆಗೆ ಸುತ್ತಮುತ್ತಲಿನ ನೀರಿನ ಮೂಲಗಳಲ್ಲಿ ನೀರಿನ ಮಟ್ಟ ಹೆಚ್ಚಾಗುತ್ತದೆ. ಇದರಿಂದ, ಸುತ್ತಮುತ್ತಲಿನ ಕನಿಷ್ಠ 23 ಎಕರೆ ಪ್ರದೇಶಕ್ಕೆ ನೀರಾವರಿ ಸೌಲಭ್ಯ ದೊರೆಯುತ್ತದೆ. ಮತ್ತು ಬೆಳೆ ಪ್ರದೇಶ ಹೆಚ್ಚಾಗಿ, ರೈತರು ಆದಾಯದ್ವಿಗುಣಗೊಳ್ಳುವುದರಲ್ಲಿ ಈ ಗೋಕಟ್ಟೆ ಪ್ರಮುಖ ಪಾತ್ರವಹಿಸುತ್ತದೆ.	

ಯೋಜನೆ ಹೆಸರು :	PMKSY-OI	
ವರ್ಷ :	2021-22	
ಕಾಮಗಾರಿಯ/ ಚಟುವಟಿಕೆಯ ಹೆಸರು :	ಕಿಂಡಿತಡೆ	
ಕಾಮಗಾರಿ / ಚಟುವಟಿಕೆಯ ಛಾಯಚಿತ್ರ (Photo with Lat & Long)		
ಸರ್ವೆ ನಂಬರ್ :	41	
ಅಕ್ಷಾಂಶ ಮತ್ತು ರೇಖಾಂಶ :	14.276777 75.061709	
ಗ್ರಾಮ :	ಕೃಷ್ಣನೂರು	
ತಾಲ್ಲೂಕು :	ಸೊರಬ	
ಜಿಲ್ಲೆ :	ಶಿವಮೊಗ್ಗ	
ಕಾಮಗಾರಿ / ಚಟುವಟಿಕೆಯ ಅಂದಾಜು ಮೊತ್ತ (ರೂಪಾಯಿಗಳಲ್ಲಿ)	345972 /- (ಮೂರು ಲಕ್ಷದ ನಲವತ್ತೆರಡು ಸಾವಿರದ ಒಂಭೈನೂರು ಎಪ್ಪತ್ತೇರಡು)	
ಕಾಮಗಾರಿ ಚಟುವಟಿಕೆಯ ಕುರಿತು (ಸಮುದಾಯ ಕಾಮಗಾರಿಯಾಗಿದ್ದರೆ ಅಂದಾಜು ನೀರುಸಂಗ್ರಹಣೆ (Cubic Meter), ರಕ್ಷಣಾತ್ಮಕ ನೀರಾವರಿ ಪ್ರದೇಶ, ಫಲಾನುಭವಿಗಳ ಸಂಖ್ಯೆ ವೈಯಕ್ತಿಕ ಕಾಮಗಾರಿಯಾಗಿದ್ದರೆ, ಫಲಾನುಭವಿಹೆಸರು ಚಟುವಟಿಕೆಯಿಂದ ಪಡೆಯುತ್ತಿರುವ ಲಾಭ)	ನೀರುಸಂಗ್ರಹಣೆ (Cubic Meter)	242 Cubic Meter
	ಫಲಾನುಭವಿ ಹೆಸರು	ಮಡ್ಡಬಸಪ್ಪ ಮತ್ತು ಇತರರು
	ಫಲಾನುಭವಿಗಳ ಸಂಖ್ಯೆ	12
	<p>ಈ ಕಾಮಗಾರಿಯಿಂದ 242 Cubic Meter ನೀರು ಸಂಗ್ರಹವಾಗುತ್ತಿದ್ದು, ರೈತರ ಜಮೀನಿಗೆ ನೀರು ಹಾಯಿಸಿಕೊಳ್ಳಲು ಅನುಕೂಲವಾಗುತ್ತಿದ್ದು ಇದರಿಂದ 15 ಎಕರೆ ಪ್ರದೇಶದಲ್ಲಿ ನೀರಾವರಿಯಾಗುತ್ತದೆ. ಮುಂದುವರೆದು ಒಂದೇ ಬೆಳೆಯನ್ನು ಬೆಳೆಯುವ ಜಾಗದಲ್ಲಿ ರೈತರು ಎರಡು ಬೆಳೆಯನ್ನು ಬೆಳೆದು ಆದಾಯವನ್ನು ಹೆಚ್ಚಿಸಿಕೊಂಡಿರುವುದನ್ನು ಗಮನಿಸಲಾಗಿದೆ.</p>	

ಯೋಜನೆ ಹೆಸರು :	PMKSY-OI						
ವರ್ಷ :	2021-22						
ಕಾಮಗಾರಿಯ/ ಚಟುವಟಿಕೆಯ ಹೆಸರು :	ಕಿಂಡಿತಡೆ						
ಕಾಮಗಾರಿ / ಚಟುವಟಿಕೆಯ ಛಾಯಚಿತ್ರ (Photo with Lat & Long)							
ಸರ್ವೆ ನಂಬರ್ :	40						
ಅಕ್ಷಾಂಶ ಮತ್ತು ರೇಖಾಂಶ :	14.509892 74.98078						
ಗ್ರಾಮ :	ಕಮರೂರು (ಭದ್ರಾಪುರ)						
ತಾಲ್ಲೂಕು :	ಸೊರಬ						
ಜಿಲ್ಲೆ :	ಶಿವಮೊಗ್ಗ						
ಕಾಮಗಾರಿ / ಚಟುವಟಿಕೆಯ ಅಂದಾಜು ಮೊತ್ತ (ರೂಪಾಯಿಗಳಲ್ಲಿ)	311926 /- (ಮೂರು ಲಕ್ಷದ ಹನ್ನೊಂದು ಸಾವಿರದ ಒಂಭೈನೂರ ಇಪ್ಪತ್ತಾರು)						
ಕಾಮಗಾರಿ ಚಟುವಟಿಕೆಯ ಕುರಿತು ಸಂಕ್ಷಿಪ್ತವಿವರ (ಸಮುದಾಯ ಕಾಮಗಾರಿಯಾಗಿದ್ದರೆ ಅಂದಾಜು ನೀರುಸಂಗ್ರಹಣೆ (Cubic Meter), ರಕ್ಷಣಾತ್ಮಕ ನೀರಾವರಿ ಪ್ರದೇಶ, ಫಲಾನುಭವಿಗಳ ಸಂಖ್ಯೆ ವೈಯಕ್ತಿಕ ಕಾಮಗಾರಿಯಾಗಿದ್ದರೆ, ಫಲಾನುಭವಿಹೆಸರು ಚಟುವಟಿಕೆಯಿಂದ ಪಡೆಯುತ್ತಿರುವ ಲಾಭ)	<table border="1"> <tr> <td>ನೀರುಸಂಗ್ರಹಣೆ (Cubic Meter)</td> <td>268 Cubic Meter</td> </tr> <tr> <td>ಫಲಾನುಭವಿ ಹೆಸರು</td> <td>ಹೂವಪ್ಪ ಮತ್ತು ಇತರರು</td> </tr> <tr> <td>ಫಲಾನುಭವಿಗಳ ಸಂಖ್ಯೆ</td> <td>12</td> </tr> </table> <p>ಈ ಕಾಮಗಾರಿಯಿಂದ 268 Cubic Meter ನೀರು ಸಂಗ್ರಹವಾಗುತ್ತಿದ್ದು, ರೈತರ ಜಮೀನಿಗೆ ನೀರು ಹಾಯಿಸಿಕೊಳ್ಳಲು ಅನುಕೂಲವಾಗುತ್ತಿದ್ದು ಇದರಿಂದ 15 ಎಕರೆ ಪ್ರದೇಶದಲ್ಲಿ ನೀರಾವರಿಯಾಗುತ್ತದೆ. ಮುಂದುವರೆದು ಒಂದೇ ಬೆಳೆಯನ್ನು ಬೆಳೆಯುವ ಜಾಗದಲ್ಲಿ ರೈತರು ಎರಡು ಬೆಳೆಯನ್ನು ಬೆಳೆದು ಆದಾಯವನ್ನು ಹೆಚ್ಚಿಸಿಕೊಂಡಿರುವುದನ್ನು ಗಮನಿಸಲಾಗಿದೆ.</p>	ನೀರುಸಂಗ್ರಹಣೆ (Cubic Meter)	268 Cubic Meter	ಫಲಾನುಭವಿ ಹೆಸರು	ಹೂವಪ್ಪ ಮತ್ತು ಇತರರು	ಫಲಾನುಭವಿಗಳ ಸಂಖ್ಯೆ	12
ನೀರುಸಂಗ್ರಹಣೆ (Cubic Meter)	268 Cubic Meter						
ಫಲಾನುಭವಿ ಹೆಸರು	ಹೂವಪ್ಪ ಮತ್ತು ಇತರರು						
ಫಲಾನುಭವಿಗಳ ಸಂಖ್ಯೆ	12						




ಯೋಜನೆ ಹೆಸರು :	PMKSY-OI	
ವರ್ಷ :	2021-22	
ಕಾಮಗಾರಿಯ/ ಚಟುವಟಿಕೆಯ ಹೆಸರು :	ಗೋಕಟ್ಟೆ	
ಕಾಮಗಾರಿ / ಚಟುವಟಿಕೆಯ ಛಾಯಚಿತ್ರ (Photo with Lat & Long)		
ಸರ್ವೆ ನಂಬರ್ :	4	
ಅಕ್ಷಾಂಶ ಮತ್ತು ರೇಖಾಂಶ :	14.270528	75.069931
ಗ್ರಾಮ :	ಹೊರಭೈಲುಕೊಪ್ಪ	
ತಾಲ್ಲೂಕು :	ಸೊರಬ	
ಜಿಲ್ಲೆ :	ಶಿವಮೊಗ್ಗ	
ಕಾಮಗಾರಿ / ಚಟುವಟಿಕೆಯ ಅಂದಾಜು ಮೊತ್ತ (ರೂಪಾಯಿಗಳಲ್ಲಿ)	492367/- (ನಾಲ್ಕು ಲಕ್ಷದ ತೊಂಬತ್ತೇರಡು ಸಾವಿರದ ಮೂರುನೂರ ಅರವತ್ತೇಳು)	
ಕಾಮಗಾರಿ ಚಟುವಟಿಕೆಯ ಕುರಿತು ಸಂಕ್ಷಿಪ್ತವಿವರ (ಸಮುದಾಯ ಕಾಮಗಾರಿಯಾಗಿದ್ದರೆ ಅಂದಾಜು ನೀರುಸಂಗ್ರಹಣೆ (Cubic Meter), ರಕ್ಷಣಾತ್ಮಕ ನೀರಾವರಿ ಪ್ರದೇಶ, ಫಲಾನುಭವಿಗಳ ಸಂಖ್ಯೆ ವೈಯಕ್ತಿಕ ಕಾಮಗಾರಿಯಾಗಿದ್ದರೆ, ಫಲಾನುಭವಿಹೆಸರು ಚಟುವಟಿಕೆಯಿಂದ ಪಡೆಯುತ್ತಿರುವ ಲಾಭ)	ನೀರುಸಂಗ್ರಹಣೆ (Cubic Meter)	3620 Cubic Meter
	ಫಲಾನುಭವಿ ಹೆಸರು	ಸಮುದಾಯ ಭೂಮಿ
	ಫಲಾನುಭವಿಗಳ ಸಂಖ್ಯೆ	18
	<p>ಜಲಾನಯನಪ್ರದೇಶದಿಂದಹರಿದುಬರುವವಳೆನೀರನ್ನು ಈಗೋಕಟ್ಟೆಯಲ್ಲಿಸಂಗ್ರಹಿಸಲಾಗುತ್ತದೆ. ಈಗೋಕಟ್ಟೆಯಲ್ಲಿಸಂಗ್ರಹಿಸಿದನೀರುದನಕರುಗಳಿಗೆ, ಪ್ರಾಣಪಕ್ಷಿಗಳಿಗೆಕುಡಿಯಲುವರ್ಷಪೂರ್ತಿಉಪಯೋಗವಾಗುತ್ತದೆ. ಹಾಗೂಈಗೋಕಟ್ಟೆಯಲ್ಲಾಗುವವಳೆನೀರುಕೊಯ್ತಿನಿಂದಭೂಮಿಯಲ್ಲಿನೀರಿನಅಂತರ್ಜಲದಮಟ್ಟುಅಭಿವೃದ್ಧಿಯಾಗುವುದರಜೊತೆಗೆಸುತ್ತಮುತ್ತಲಿನನೀರಿನಮೂಲಗಳಲ್ಲಿನೀರಿನಮಟ್ಟುಹೆಚ್ಚಾಗುತ್ತದೆ. ಇದರಿಂದ, ಸುತ್ತಮುತ್ತಲಿನಕನಿಷ್ಠ 23ಎಕರೆಪ್ರದೇಶಕ್ಕೆನೀರಾವರಿಸೌಲಭ್ಯದೊರೆಯುತ್ತದೆ. ಮತ್ತುಬೆಳೆಪ್ರದೇಶಹೆಚ್ಚಾಗಿ, ರೈತರುಆದಾಯದ್ವಿಗುಣಗೊಳ್ಳುವುದರಲ್ಲಿಈಗೋಕಟ್ಟೆಪ್ರಮುಖಪಾತ್ರವಹಿಸುತ್ತದೆ.</p>	

ಯೋಜನೆ ಹೆಸರು :	PMKSY-OI
ವರ್ಷ :	2021-22
ಕಾಮಗಾರಿಯ/ ಚಟುವಟಿಕೆಯ ಹೆಸರು :	ಗೋಕಟ್ಟೆ
ಕಾಮಗಾರಿ / ಚಟುವಟಿಕೆಯ ಛಾಯಚಿತ್ರ (Photo with Lat & Long)	
ಸರ್ವೆ ನಂಬರ್ :	33
ಅಕ್ಷಾಂಶ ಮತ್ತು ರೇಖಾಂಶ :	14.344661 75.160301
ಗ್ರಾಮ :	ಹರೂರು
ತಾಲ್ಲೂಕು :	ಸೊರಬ
ಜಿಲ್ಲೆ :	ಶಿವಮೊಗ್ಗ
ಕಾಮಗಾರಿ / ಚಟುವಟಿಕೆಯ ಅಂದಾಜು ಮೊತ್ತ (ರೂಪಾಯಿಗಳಲ್ಲಿ)	492367/- (ನಾಲ್ಕು ಲಕ್ಷದ ತೊಂಬತ್ತೇರಡು ಸಾವಿರದ ಮೂರುನೂರ ಅರವತ್ತೇಳು)
ಕಾಮಗಾರಿ ಚಟುವಟಿಕೆಯ ಕುರಿತು ಸಂಕ್ಷಿಪ್ತವಿವರ (ಸಮುದಾಯ ಕಾಮಗಾರಿಯಾಗಿದ್ದರೆ ಅಂದಾಜು ನೀರುಸಂಗ್ರಹಣೆ (Cubic Meter), ರಕ್ಷಣಾತ್ಮಕ ನೀರಾವರಿ ಪ್ರದೇಶ, ಫಲಾನುಭವಿಗಳ ಸಂಖ್ಯೆ ವೈಯಕ್ತಿಕ ಕಾಮಗಾರಿಯಾಗಿದ್ದರೆ, ಫಲಾನುಭವಿಹೆಸರು ಚಟುವಟಿಕೆಯಿಂದ ಪಡೆಯುತ್ತಿರುವ ಲಾಭ)	ನೀರುಸಂಗ್ರಹಣೆ (Cubic Meter) 3700 Cubic Meter ಫಲಾನುಭವಿ ಹೆಸರು ಸಮುದಾಯ ಭೂಮಿ ಫಲಾನುಭವಿಗಳ ಸಂಖ್ಯೆ 13 ಜಲಾನಯನಪ್ರದೇಶದಿಂದಹರಿದುಬರುವಮಳೆನೀರನ್ನು ಈಗೋಕಟ್ಟೆಯಲ್ಲಿಸಂಗ್ರಹಿಸಲಾಗುತ್ತದೆ. ಈ ಗೋಕಟ್ಟೆಯಲ್ಲಿಸಂಗ್ರಹಿಸಿದನೀರುದನಕರುಗಳಿಗೆ, ಪ್ರಾಣಪಕ್ಷಿಗಳಿಗೆಕುಡಿಯಲುವರ್ಷಪೂರ್ತಿಉಪಯೋಗವಾಗುತ್ತದೆ. ಹಾಗೂಈಗೋಕಟ್ಟೆಯಲ್ಲಾಗುವಮಳೆನೀರುಕೊಯ್ಲಿನಿಂದಭೂಮಿಯಲ್ಲಿನೀರಿನಅಂತರ್ಜಲದಮಟ್ಟು ಭಿವೃದ್ಧಿಯಾಗುವುದರಜೊತೆಗೆಸುತ್ತಮುತ್ತಲಿನನೀರಿನಮೂಲಗಳಲ್ಲಿನೀರಿನಮಟ್ಟುಹೆಚ್ಚಾಗುತ್ತದೆ. ಇದರಿಂದ, ಸುತ್ತಮುತ್ತಲಿನಕನಿಷ್ಠ 23ಎಕರೆಪ್ರದೇಶಕ್ಕೆನೀರಾವರಿಸೌಲಭ್ಯದೊರೆಯುತ್ತದೆ. ಮತ್ತುಬೆಳೆಪ್ರದೇಶಹೆಚ್ಚಾಗಿ, ರೈತರುಆದಾಯದ್ವಿಗುಣಗೊಳ್ಳುವುದರಲ್ಲಿಈಗೋಕಟ್ಟೆಪ್ರಮುಖಪಾತ್ರವಹಿಸುತ್ತದೆ.




ಯೋಜನೆ ಹೆಸರು :	PMKSY-OI	
ವರ್ಷ :	2021-22	
ಕಾಮಗಾರಿಯ/ ಚಟುವಟಿಕೆಯ ಹೆಸರು :	ಗೋಕಟ್ಟೆ	
ಕಾಮಗಾರಿ / ಚಟುವಟಿಕೆಯ ಛಾಯಚಿತ್ರ (Photo with Lat & Long)	 <p>Latitude: 14.45325 Longitude: 75.068307 Elevation: 647.14±17 m Accuracy: 15.3 m Time: 08-02-2023 12:40 Note: tavanandi EC village tavanandi lokame en195</p>	
ಸರ್ವೆ ನಂಬರ್ :	195	
ಅಕ್ಷಾಂಶ ಮತ್ತು ರೇಖಾಂಶ :	14.453172 75.069991	
ಗ್ರಾಮ :	ತವನಂದಿ	
ತಾಲ್ಲೂಕು :	ಸೊರಬ	
ಜಿಲ್ಲೆ :	ಶಿವಮೊಗ್ಗ	
ಕಾಮಗಾರಿ / ಚಟುವಟಿಕೆಯ ಅಂದಾಜು ಮೊತ್ತ (ರೂಪಾಯಿಗಳಲ್ಲಿ)	492367/- (ನಾಲ್ಕು ಲಕ್ಷದ ತೊಂಬತ್ತೇರಡು ಸಾವಿರದ ಮೂರುನೂರ ಅರವತ್ತೇಳು)	
ಕಾಮಗಾರಿ ಚಟುವಟಿಕೆಯ ಕುರಿತು ಸಂಕ್ಷಿಪ್ತವಿವರ (ಸಮುದಾಯ ಕಾಮಗಾರಿಯಾಗಿದ್ದರೆ ಅಂದಾಜು ನೀರುಸಂಗ್ರಹಣೆ (Cubic Meter), ರಕ್ಷಣಾತ್ಮಕ ನೀರಾವರಿ ಪ್ರದೇಶ, ಫಲಾನುಭವಿಗಳ ಸಂಖ್ಯೆ ವೈಯಕ್ತಿಕ ಕಾಮಗಾರಿಯಾಗಿದ್ದರೆ, ಫಲಾನುಭವಿಹೆಸರು ಚಟುವಟಿಕೆಯಿಂದ ಪಡೆಯುತ್ತಿರುವ ಲಾಭ)	ನೀರುಸಂಗ್ರಹಣೆ (Cubic Meter)	3590 Cubic Meter
	ಫಲಾನುಭವಿ ಹೆಸರು	ಸಮುದಾಯ ಭೂಮಿ
	ಫಲಾನುಭವಿಗಳ ಸಂಖ್ಯೆ	15
<p>ಜಲಾನಯನಪ್ರದೇಶದಿಂದಹರಿದುಬರುವಮಳೆನೀರನ್ನು ಈಗೋಕಟ್ಟೆಯಲ್ಲಿಸಂಗ್ರಹಿಸಲಾಗುತ್ತದೆ. ಈಗೋಕಟ್ಟೆಯಲ್ಲಿಸಂಗ್ರಹಿಸಿದನೀರುದನಕರುಗಳಿಗೆ, ಪ್ರಾಣಪಕ್ಷಿಗಳಿಗೆಕುಡಿಯಲುವರ್ಷಪೂರ್ತಿಉಪಯೋಗವಾಗುತ್ತದೆ. ಹಾಗೂಈಗೋಕಟ್ಟೆಯಲ್ಲಾಗುವಮಳೆನೀರುಕೊಯ್ಲಿನಿಂದಭೂಮಿಯಲ್ಲಿನೀರಿನಅಂತರ್ಜಲದಮಟ್ಟ ಅಭಿವೃದ್ಧಿಯಾಗುವುದರಜೊತೆಗೆಸುತ್ತಮುತ್ತಲಿನನೀರಿನಮೂಲಗಳಲ್ಲಿನೀರಿನಮಟ್ಟಹೆಚ್ಚಾಗುತ್ತದೆ. ಇದರಿಂದ, ಸುತ್ತಮುತ್ತಲಿನಕನಿಷ್ಠ 23ಎಕರೆಪ್ರದೇಶಕ್ಕೆನೀರಾವರಿಸೌಲಭ್ಯದೊರೆಯುತ್ತದೆ. ಮತ್ತುಬೆಳೆಪ್ರದೇಶಹೆಚ್ಚಾಗಿ, ರೈತರುಆದಾಯದ್ವಿಗುಣಗೊಳ್ಳುವುದರಲ್ಲಿಈಗೋಕಟ್ಟೆಪ್ರಮುಖಪಾತ್ರವಹಿಸುತ್ತದೆ.</p>		

ಯೋಜನೆ ಹೆಸರು :	PMKSY-OI	
ವರ್ಷ :	2021-22	
ಕಾಮಗಾರಿಯ/ ಚಟುವಟಿಕೆಯ ಹೆಸರು :	ಗೋಕಟ್ಟೆ	
ಕಾಮಗಾರಿ / ಚಟುವಟಿಕೆಯ ಛಾಯಚಿತ್ರ (Photo with Lat & Long)		
ಸರ್ವೆ ನಂಬರ್ :	28	
ಅಕ್ಷಾಂಶ ಮತ್ತು ರೇಖಾಂಶ :	14.451506	75.087674
ಗ್ರಾಮ :	ತವನಂದಿ	
ತಾಲ್ಲೂಕು :	ಸೊರಬ	
ಜಿಲ್ಲೆ :	ಶಿವಮೊಗ್ಗ	
ಕಾಮಗಾರಿ / ಚಟುವಟಿಕೆಯ ಅಂದಾಜು ಮೊತ್ತ (ರೂಪಾಯಿಗಳಲ್ಲಿ)	494751/- (ನಾಲ್ಕು ಲಕ್ಷದ ತೊಂಬತ್ತಾ ಲ್ಕು ಸಾವಿರದ ಏಳುನೂರ ಐವತ್ತೊಂದು)	
ಕಾಮಗಾರಿಚಟುವಟಿಕೆಯಕುರಿತುಸಂಕ್ಷಿಪ್ತವಿವರ (ಸಮುದಾಯಕಾಮಗಾರಿಯಾಗಿದ್ದರೆಅಂದಾಜು ನೀರುಸಂಗ್ರಹಣೆ (Cubic Meter), ರಕ್ಷಣಾತ್ಮಕನೀರಾವರಿಪ್ರದೇಶ, ಫಲಾನುಭವಿಗಳ ಸಂಖ್ಯೆ ವೈಯಕ್ತಿಕ ಕಾಮಗಾರಿಯಾಗಿದ್ದರೆ,ಫಲಾನುಭವಿ ಹೆಸರು ಚಟುವಟಿಕೆಯಿಂದಪಡೆಯುತ್ತಿರುವ ಲಾಭ)	ನೀರುಸಂಗ್ರಹಣೆ (Cubic Meter)	3460 Cubic Meter
	ಫಲಾನುಭವಿ ಹೆಸರು	ಸಮುದಾಯ ಭೂಮಿ
	ಫಲಾನುಭವಿಗಳ ಸಂಖ್ಯೆ	15
	<p>ಜಲಾನಯನಪ್ರದೇಶದಿಂದಹರಿದುಬರುವಮಳೆನೀರನ್ನು ಈಗೋಕಟ್ಟೆಯಲ್ಲಿಸಂಗ್ರಹಿಸಲಾಗುತ್ತದೆ. ಈಗೋಕಟ್ಟೆಯಲ್ಲಿಸಂಗ್ರಹಿಸಿದನೀರುದನಕರುಗಳಿಗೆ, ಪ್ರಾಣಪಕ್ಷಿಗಳಿಗೆಕುಡಿಯಲುವರ್ಷಪೂರ್ತಿಉಪಯೋಗವಾಗುತ್ತದೆ.</p> <p>ಹಾಗೂಈಗೋಕಟ್ಟೆಯಲ್ಲಾಗುವಮಳೆನೀರುಕೊಯ್ಲಿನಿಂದಭೂಮಿಯಲ್ಲಿನೀರಿನಅಂತರ್ಜಲದಮಟ್ಟ ಅಭಿವೃದ್ಧಿಯಾಗುವುದರಜೊತೆಗೆಸುತ್ತಮುತ್ತಲಿನನೀರಿನಮೂಲಗಳಲ್ಲಿನೀರಿನಮಟ್ಟಹೆಚ್ಚಾಗುತ್ತದೆ. ಇದರಿಂದ, ಸುತ್ತಮುತ್ತಲಿನಕನಿಷ್ಠ 23ಎಕರೆಪ್ರದೇಶಕ್ಕೆನೀರಾವರಿಸೌಲಭ್ಯದೊರೆಯುತ್ತದೆ. ಮತ್ತುಬೆಳೆಪ್ರದೇಶಹೆಚ್ಚಾಗಿ, ರೈತರುಆದಾಯದ್ವಿಗುಣಗೊಳ್ಳುವುದರಲ್ಲಿಈಗೋಕಟ್ಟೆಪ್ರಮುಖಪಾತ್ರವಹಿಸುತ್ತದೆ.</p>	

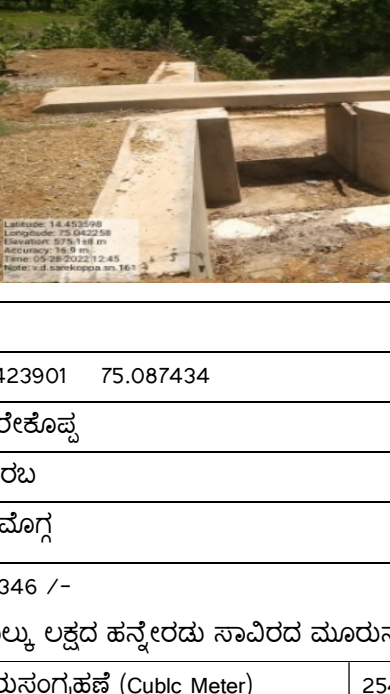
ಯೋಜನೆ ಹೆಸರು :	PMKSY-OI	
ವರ್ಷ :	2021-22	
ಕಾಮಗಾರಿಯ/ ಚಟುವಟಿಕೆಯ ಹೆಸರು :	ಕಿಂಡಿತಡೆ	
ಕಾಮಗಾರಿ / ಚಟುವಟಿಕೆಯ ಛಾಯಚಿತ್ರ (Photo with Lat & Long)		
ಸರ್ವೆ ನಂಬರ್ :	139	
ಅಕ್ಷಾಂಶ ಮತ್ತು ರೇಖಾಂಶ :	14.452505 75.046542	
ಗ್ರಾಮ :	ಸಾರೇಕೊಪ್ಪ	
ತಾಲ್ಲೂಕು :	ಸೊರಬ	
ಜಿಲ್ಲೆ :	ಶಿವಮೊಗ್ಗ	
ಕಾಮಗಾರಿ / ಚಟುವಟಿಕೆಯ ಅಂದಾಜು ಮೊತ್ತ (ರೂಪಾಯಿಗಳಲ್ಲಿ)	454553 /- (ನಾಲ್ಕು ಲಕ್ಷದ ಐವತ್ತಾ ಲ್ಕು ಸಾವಿರದ ಐದನೂರ ಐವತ್ತೂರು)	
ಕಾಮಗಾರಿ ಚಟುವಟಿಕೆಯ ಕುರಿತು ಸಂಕ್ಷಿಪ್ತವಿವರ (ಸಮುದಾಯ ಕಾಮಗಾರಿಯಾಗಿದ್ದರೆ ಅಂದಾಜು ನೀರುಸಂಗ್ರಹಣೆ (Cubic Meter), ರಕ್ಷಣಾತ್ಮಕ ನೀರಾವರಿ ಪ್ರದೇಶ, ಫಲಾನುಭವಿಗಳ ಸಂಖ್ಯೆ ವೈಯಕ್ತಿಕ ಕಾಮಗಾರಿಯಾಗಿದ್ದರೆ, ಫಲಾನುಭವಿಹೆಸರು ಚಟುವಟಿಕೆಯಿಂದ ಪಡೆಯುತ್ತಿರುವ ಲಾಭ)	ನೀರುಸಂಗ್ರಹಣೆ (Cubic Meter)	260 Cubic Meter
	ಫಲಾನುಭವಿ ಹೆಸರು	ಶಾಂತಮೂರ್ತಿಗೌಡಬಿನ್ನಂಗಾರಪ್ಪ ಮತ್ತು ಇತರರು
	ಫಲಾನುಭವಿಗಳ ಸಂಖ್ಯೆ	18
<p>ಈ ಕಾಮಗಾರಿಯಿಂದ 260 Cubic Meter ನೀರು ಸಂಗ್ರಹವಾಗುತ್ತಿದ್ದು, ರೈತರ ಜಮೀನಿಗೆ ನೀರು ಹಾಯಿಸಿಕೊಳ್ಳಲು ಅನುಕೂಲವಾಗುತ್ತಿದ್ದು ಇದರಿಂದ 20 ಎಕರೆ ಪ್ರದೇಶದಲ್ಲಿ ನೀರಾವರಿಯಾಗುತ್ತದೆ. ಮುಂದುವರೆದು ಒಂದೇ ಬೆಳೆಯನ್ನು ಬೆಳೆಯುವ ಜಾಗದಲ್ಲಿ ರೈತರು ಎರಡು ಬೆಳೆಯನ್ನು ಬೆಳೆದು ಆದಾಯವನ್ನು ಹೆಚ್ಚಿಸಿಕೊಂಡಿರುವುದನ್ನು ಗಮನಿಸಲಾಗಿದೆ.</p>		

ಯೋಜನೆ ಹೆಸರು :	PMKSY-OI	
ವರ್ಷ :	2021-22	
ಕಾಮಗಾರಿಯ/ ಚಟುವಟಿಕೆಯ ಹೆಸರು :	ಕಿಂಡಿತಡೆ	
ಕಾಮಗಾರಿ / ಚಟುವಟಿಕೆಯ ಛಾಯಚಿತ್ರ (Photo with Lat & Long)		
ಸರ್ವೆ ನಂಬರ್ :	143, 146	
ಅಕ್ಷಾಂಶ ಮತ್ತು ರೇಖಾಂಶ :	14.452937 75.045169	
ಗ್ರಾಮ :	ಸಾರೇಕೊಪ್ಪ	
ತಾಲ್ಲೂಕು :	ಸೊರಬ	
ಜಿಲ್ಲೆ :	ಶಿವಮೊಗ್ಗ	
ಕಾಮಗಾರಿ / ಚಟುವಟಿಕೆಯ ಅಂದಾಜು ಮೊತ್ತ (ರೂಪಾಯಿಗಳಲ್ಲಿ)	390456 /- (ಮೂರು ಲಕ್ಷದ ತೊಂಬತ್ತು ಸಾವಿರದ ನಾಲ್ಕುನೂರ ಐವತ್ತಾರು)	
ಕಾಮಗಾರಿ ಚಟುವಟಿಕೆಯ ಕುರಿತು ಸಂಕ್ಷಿಪ್ತವಿವರ (ಸಮುದಾಯ ಕಾಮಗಾರಿಯಾಗಿದ್ದರೆ ಅಂದಾಜು ನೀರುಸಂಗ್ರಹಣೆ (Cubic Meter), ರಕ್ಷಣಾತ್ಮಕ ನೀರಾವರಿ ಪ್ರದೇಶ, ಫಲಾನುಭವಿಗಳ ಸಂಖ್ಯೆ ವೈಯಕ್ತಿಕ ಕಾಮಗಾರಿಯಾಗಿದ್ದರೆ, ಫಲಾನುಭವಿಹೆಸರು ಚಟುವಟಿಕೆಯಿಂದ ಪಡೆಯುತ್ತಿರುವ	ನೀರುಸಂಗ್ರಹಣೆ (Cubic Meter)	260 Cubic Meter
	ಫಲಾನುಭವಿ ಹೆಸರು	ಗೌರಮ್ಮಕೋಂಬಂಗಾರಪ್ಪಮತ್ತುಇತರರು
	ಫಲಾನುಭವಿಗಳ ಸಂಖ್ಯೆ	20
<p>ಈ ಕಾಮಗಾರಿಯಿಂದ 260 Cubic Meter ನೀರು ಸಂಗ್ರಹವಾಗುತ್ತಿದ್ದು, ರೈತರ ಜಮೀನಿಗೆ ನೀರು ಹಾಯಿಸಿಕೊಳ್ಳಲು ಅನುಕೂಲವಾಗುತ್ತಿದ್ದು ಇದರಿಂದ 20 ಎಕರೆ ಪ್ರದೇಶದಲ್ಲಿ ನೀರಾವರಿಯಾಗುತ್ತದೆ. ಮುಂದುವರೆದು ಒಂದೇ ಬೆಳೆಯನ್ನು ಬೆಳೆಯುವ ಜಾಗದಲ್ಲಿ ರೈತರು ಎರಡು ಬೆಳೆಯನ್ನು ಬೆಳೆದು ಆದಾಯವನ್ನು ಹೆಚ್ಚಿಸಿಕೊಂಡಿರುವುದನ್ನು ಗಮನಿಸಲಾಗಿದೆ.</p>		


ಲಾಭ)	
------	--

ಯೋಜನೆ ಹೆಸರು :	PMKSY-OI	
ವರ್ಷ :	2021-22	
ಕಾಮಗಾರಿಯ/ ಚಟುವಟಿಕೆಯ ಹೆಸರು :	ಕಿಂಡಿತಡೆ	
ಕಾಮಗಾರಿ / ಚಟುವಟಿಕೆಯ ಛಾಯಚಿತ್ರ (Photo with Lat & Long)		
ಸರ್ವೆ ನಂಬರ್ :	122	
ಅಕ್ಷಾಂಶ ಮತ್ತು ರೇಖಾಂಶ :	14.453437 75.043463	
ಗ್ರಾಮ :	ಸಾರೇಕೊಪ್ಪ	
ತಾಲ್ಲೂಕು :	ಸೊರಬ	
ಜಿಲ್ಲೆ :	ಶಿವಮೊಗ್ಗ	
ಕಾಮಗಾರಿ / ಚಟುವಟಿಕೆಯ ಅಂದಾಜು ಮೊತ್ತ (ರೂಪಾಯಿಗಳಲ್ಲಿ)	427109 /- (ನಾಲ್ಕು ಲಕ್ಷದ ಇಪ್ಪತ್ತೇಳು ಸಾವಿರದ ಒಂದುನೂರ ಒಂಭತ್ತು)	
ಕಾಮಗಾರಿ ಚಟುವಟಿಕೆಯ ಕುರಿತು ಸಂಕ್ಷಿಪ್ತವಿವರ (ಸಮುದಾಯ ಕಾಮಗಾರಿಯಾಗಿದ್ದರೆ ಅಂದಾಜು ನೀರುಸಂಗ್ರಹಣೆ (Cublc Meter), ರಕ್ಷಣಾತ್ಮಕ ನೀರಾವರಿ ಪ್ರದೇಶ, ಫಲಾನುಭವಿಗಳ ಸಂಖ್ಯೆ ವೈಯಕ್ತಿಕ ಕಾಮಗಾರಿಯಾಗಿದ್ದರೆ, ಫಲಾನುಭವಿಹೆಸರು	ನೀರುಸಂಗ್ರಹಣೆ (Cublc Meter)	273 Cublc Meter
	ಫಲಾನುಭವಿ ಹೆಸರು	ಕೆರಿಯಪ್ಪ ಮತ್ತು ಇತರರು
	ಫಲಾನುಭವಿಗಳ ಸಂಖ್ಯೆ	20
	<p>ಈ ಕಾಮಗಾರಿಯಿಂದ 273 Cublc Meter ನೀರು ಸಂಗ್ರಹವಾಗುತ್ತಿದ್ದು, ರೈತರ ಜಮೀನಿಗೆ ನೀರು ಹಾಯಿಸಿಕೊಳ್ಳಲು ಅನುಕುಲವಾಗುತ್ತಿದ್ದು ಇದರಿಂದ 20 ಎಕರೆ ಪ್ರದೇಶದಲ್ಲಿ ನೀರಾವರಿಯಾಗುತ್ತದೆ. ಮುಂದುವರೆದು ಒಂದೇ ಬೆಳೆಯನ್ನು ಬೆಳೆಯುವ ಜಾಗದಲ್ಲಿ ರೈತರು ಎರಡು ಬೆಳೆಯನ್ನು ಬೆಳೆದು ಆದಾಯವನ್ನು ಹೆಚ್ಚಿಸಿಕೊಂಡಿರುವುದನ್ನು ಗಮನಿಸಲಾಗಿದೆ.</p>	


ಚಟುವಟಿಕೆಯಿಂದ ಪಡೆಯುತ್ತಿರುವ ಲಾಭ)	
-----------------------------------	--

ಯೋಜನೆ ಹೆಸರು :	PMKSY-OI						
ವರ್ಷ :	2021-22						
ಕಾಮಗಾರಿಯ/ ಚಟುವಟಿಕೆಯ ಹೆಸರು :	ಕಿಂಡಿತಡೆ						
ಕಾಮಗಾರಿ / ಚಟುವಟಿಕೆಯ ಛಾಯಚಿತ್ರ (Photo with Lat & Long)							
ಸರ್ವೆ ನಂಬರ್ :	161						
ಅಕ್ಷಾಂಶ ಮತ್ತು ರೇಖಾಂಶ :	14.423901 75.087434						
ಗ್ರಾಮ :	ಸಾರೇಕೊಪ್ಪ						
ತಾಲ್ಲೂಕು :	ಸೊರಬ						
ಜಿಲ್ಲೆ :	ಶಿವಮೊಗ್ಗ						
ಕಾಮಗಾರಿ / ಚಟುವಟಿಕೆಯ ಅಂದಾಜು ಮೊತ್ತ (ರೂಪಾಯಿಗಳಲ್ಲಿ)	412346 /- (ನಾಲ್ಕು ಲಕ್ಷದ ಹನ್ನೆರಡು ಸಾವಿರದ ಮೂರುನೂರ ನಲವತ್ತಾರು)						
ಕಾಮಗಾರಿ ಚಟುವಟಿಕೆಯ ಕುರಿತು ಸಂಕ್ಷಿಪ್ತವಿವರ (ಸಮುದಾಯ ಕಾಮಗಾರಿಯಾಗಿದ್ದರೆ ಅಂದಾಜು ನೀರುಸಂಗ್ರಹಣೆ (Cubic Meter), ರಕ್ಷಣಾತ್ಮಕ ನೀರಾವರಿ ಪ್ರದೇಶ, ಫಲಾನುಭವಿಗಳ ಸಂಖ್ಯೆ ವೈಯಕ್ತಿಕ ಕಾಮಗಾರಿಯಾಗಿದ್ದರೆ,	<table border="1"> <tr> <td>ನೀರುಸಂಗ್ರಹಣೆ (Cubic Meter)</td> <td>254 Cubic Meter</td> </tr> <tr> <td>ಫಲಾನುಭವಿ ಹೆಸರು</td> <td>ವಾಜಪ್ಪಬಿನ್ನಿವಪ್ಪಜಂಟಿಮತ್ತುಇತರರು</td> </tr> <tr> <td>ಫಲಾನುಭವಿಗಳ ಸಂಖ್ಯೆ</td> <td>20</td> </tr> </table> <p>ಈ ಕಾಮಗಾರಿಯಿಂದ 254 Cubic Meter ನೀರು ಸಂಗ್ರಹವಾಗುತ್ತಿದ್ದು, ರೈತರ ಜಮೀನಿಗೆ ನೀರು ಹಾಯಿಸಿಕೊಳ್ಳಲು ಅನುಕುಲವಾಗುತ್ತಿದ್ದು ಇದರಿಂದ 20 ಎಕರೆ ಪ್ರದೇಶದಲ್ಲಿ ನೀರಾವರಿಯಾಗುತ್ತದೆ. ಮುಂದುವರೆದು ಒಂದೇ ಬೆಳೆಯನ್ನು ಬೆಳೆಯುವ ಜಾಗದಲ್ಲಿ ರೈತರು ಎರಡು ಬೆಳೆಯನ್ನು ಬೆಳೆದು ಆದಾಯವನ್ನು ಹೆಚ್ಚಿಸಿಕೊಂಡಿರುವುದನ್ನು ಗಮನಿಸಲಾಗಿದೆ.</p>	ನೀರುಸಂಗ್ರಹಣೆ (Cubic Meter)	254 Cubic Meter	ಫಲಾನುಭವಿ ಹೆಸರು	ವಾಜಪ್ಪಬಿನ್ನಿವಪ್ಪಜಂಟಿಮತ್ತುಇತರರು	ಫಲಾನುಭವಿಗಳ ಸಂಖ್ಯೆ	20
ನೀರುಸಂಗ್ರಹಣೆ (Cubic Meter)	254 Cubic Meter						
ಫಲಾನುಭವಿ ಹೆಸರು	ವಾಜಪ್ಪಬಿನ್ನಿವಪ್ಪಜಂಟಿಮತ್ತುಇತರರು						
ಫಲಾನುಭವಿಗಳ ಸಂಖ್ಯೆ	20						

ಫಲಾನುಭವಿಹೆಸರು ಚಟುವಟಿಕೆಯಿಂದ ಪಡೆಯುತ್ತಿರುವ ಲಾಭ)	
--	--


ಯೋಜನೆ ಹೆಸರು :	PMKSY-OI	
ವರ್ಷ :	2021-22	
ಕಾಮಗಾರಿಯ/ ಚಟುವಟಿಕೆಯ ಹೆಸರು :	ಕಿಂಡಿತಡೆ	
ಕಾಮಗಾರಿ / ಚಟುವಟಿಕೆಯ ಛಾಯಚಿತ್ರ (Photo with Lat & Long)		
ಸರ್ವೆ ನಂಬರ್ :	18, 19	
ಅಕ್ಷಾಂಶ ಮತ್ತು ರೇಖಾಂಶ :	14.425083 75.986497	
ಗ್ರಾಮ :	ಚಿಕ್ಕಮಾಕೋಪ್ಪ	
ತಾಲ್ಲೂಕು :	ಸೊರಬ	
ಜಿಲ್ಲೆ :	ಶಿವಮೊಗ್ಗ	
ಕಾಮಗಾರಿ / ಚಟುವಟಿಕೆಯ ಅಂದಾಜು ಮೊತ್ತ (ರೂಪಾಯಿಗಳಲ್ಲಿ)	498936 /- (ನಾಲ್ಕು ಲಕ್ಷದ ತೊಂಬತ್ತೇಂಟು ಸಾವಿರದ ಒಂಭೈನೂರ ಮೂವತ್ತಾರು)	
ಕಾಮಗಾರಿ ಚಟುವಟಿಕೆಯ ಕುರಿತು ಸಂಕ್ಷಿಪ್ತವಿವರ (ಸಮುದಾಯ ಕಾಮಗಾರಿಯಾಗಿದ್ದರೆ ಅಂದಾಜು ನೀರುಸಂಗ್ರಹಣೆ (Cubic Meter), ರಕ್ಷಣಾತ್ಮಕ ನೀರಾವರಿ ಪ್ರದೇಶ, ಫಲಾನುಭವಿಗಳ ಸಂಖ್ಯೆ ವೈಯಕ್ತಿಕ	ನೀರುಸಂಗ್ರಹಣೆ (Cubic Meter)	260Cubic Meter
	ಫಲಾನುಭವಿ ಹೆಸರು	ಗಣಪತಿಬಿನ್ನೋಮ್ಮಪ್ಪಮತ್ತುಇತರರು
	ಫಲಾನುಭವಿಗಳ ಸಂಖ್ಯೆ	20
ಈ ಕಾಮಗಾರಿಯಿಂದ 260Cubic Meter ನೀರು ಸಂಗ್ರಹವಾಗುತ್ತಿದ್ದು, ರೈತರ ಜಮೀನಿಗೆ ನೀರು ಹಾಯಿಸಿಕೊಳ್ಳಲು ಅನುಕುಲವಾಗುತ್ತಿದ್ದು ಇದರಿಂದ 18 ಎಕರೆ ಪ್ರದೇಶದಲ್ಲಿ ನೀರಾವರಿಯಾಗುತ್ತದೆ. ಮುಂದುವರೆದು ಒಂದೇ ಬೆಳೆಯನ್ನು ಬೆಳೆಯುವ ಜಾಗದಲ್ಲಿ ರೈತರು ಎರಡು ಬೆಳೆಯನ್ನು ಬೆಳೆದು ಆದಾಯವನ್ನು		

ಕಾಮಗಾರಿಯಾಗಿದ್ದರೆ, ಫಲಾನುಭವಿಹೆಸರು ಚಟುವಟಿಕೆಯಿಂದ ಪಡೆಯುತ್ತಿರುವ ಲಾಭ)	ಹೆಚ್ಚಿಸಿಕೊಂಡಿರುವುದನ್ನು ಗಮನಿಸಲಾಗಿದೆ.
---	-------------------------------------


ಯೋಜನೆ ಹೆಸರು :	PMKSY-OI	
ವರ್ಷ :	2021-22	
ಕಾಮಗಾರಿಯು/ ಚಟುವಟಿಕೆಯ ಹೆಸರು :	ಕಿಂಡಿತಡೆ	
ಕಾಮಗಾರಿ / ಚಟುವಟಿಕೆಯ ಭಾಯಿಚಿತ್ರ (Photo with Lat & Long)		
ಸರ್ವೆ ನಂಬರ್ :	193	
ಅಕ್ಷಾಂಶ ಮತ್ತು ರೇಖಾಂಶ :	14.429345 75.014565	
ಗ್ರಾಮ :	ಗುಡವಿ (ಹುಲೇಮರಡಿ)	
ತಾಲ್ಲೂಕು :	ಸೊರಬ	
ಜಿಲ್ಲೆ :	ಶಿವಮೊಗ್ಗ	
ಕಾಮಗಾರಿ / ಚಟುವಟಿಕೆಯ ಅಂದಾಜು ಮೊತ್ತ (ರೂಪಾಯಿಗಳಲ್ಲಿ)	381160 /- (ಮೂರು ಲಕ್ಷದ ಎಂಭತ್ತೊಂದು ಸಾವಿರದ ಒಂದುನೂರ ಅರವತ್ತು)	
ಕಾಮಗಾರಿ ಚಟುವಟಿಕೆಯ ಕುರಿತು ಸಂಕ್ಷಿಪ್ತವಿವರ (ಸಮುದಾಯ ಕಾಮಗಾರಿಯಾಗಿದ್ದರೆ ಅಂದಾಜು ನೀರುಸಂಗ್ರಹಣೆ (Cubic Meter), ರಕ್ಷಣಾತ್ಮಕ ನೀರಾವರಿ ಪ್ರದೇಶ,	ನೀರುಸಂಗ್ರಹಣೆ (Cubic Meter)	277 Cubic Meter
	ಫಲಾನುಭವಿ ಹೆಸರು	ಜಿವೀರಪ್ಪ ಗೌಡಬಿನ್ನಾಲಪ್ಪ ಗೌಡಮತ್ತು ಇತರರು
	ಫಲಾನುಭವಿಗಳ ಸಂಖ್ಯೆ	20
	ಈ ಕಾಮಗಾರಿಯಿಂದ 277Cubic Meter ನೀರು ಸಂಗ್ರಹವಾಗುತ್ತಿದ್ದು, ರೈತರ ಜಮೀನಿಗೆ ನೀರು ಹಾಯಿಸಿಕೊಳ್ಳಲು ಅನುಕುಲವಾಗುತ್ತಿದ್ದು ಇದರಿಂದ 18	




ಫಲಾನುಭವಿಗಳ ಸಂಖ್ಯೆ ವೈಯಕ್ತಿಕ ಕಾಮಗಾರಿಯಾಗಿದ್ದರೆ, ಫಲಾನುಭವಿಹೆಸರು ಚಟುವಟಿಕೆಯಿಂದ ಪಡೆಯುತ್ತಿರುವ ಲಾಭ)	ಎಕರೆ ಪ್ರದೇಶದಲ್ಲಿ ನೀರಾವರಿಯಾಗುತ್ತದೆ. ಮುಂದುವರೆದು ಒಂದೇ ಬೆಳೆಯನ್ನು ಬೆಳೆಯುವ ಜಾಗದಲ್ಲಿ ರೈತರು ಎರಡು ಬೆಳೆಯನ್ನು ಬೆಳೆದು ಆದಾಯವನ್ನು ಹೆಚ್ಚಿಸಿಕೊಂಡಿರುವುದನ್ನು ಗಮನಿಸಲಾಗಿದೆ.
---	---

ಯೋಜನೆ ಹೆಸರು :	PMKSY-OI	
ವರ್ಷ :	2021-22	
ಕಾಮಗಾರಿಯ/ ಚಟುವಟಿಕೆಯ ಹೆಸರು :	ಕಿಂಡಿತಡೆ	
ಕಾಮಗಾರಿ / ಚಟುವಟಿಕೆಯ ಛಾಯಚಿತ್ರ (Photo with Lat & Long)		
ಸರ್ವೆ ನಂಬರ್ :	194	
ಅಕ್ಷಾಂಶ ಮತ್ತು ರೇಖಾಂಶ :	14.429025 75.013687	
ಗ್ರಾಮ :	ಗುಡವಿ (ಹುಲೇಮರಡಿ)	
ತಾಲ್ಲೂಕು :	ಸೊರಬ	
ಜಿಲ್ಲೆ :	ಶಿವಮೊಗ್ಗ	
ಕಾಮಗಾರಿ / ಚಟುವಟಿಕೆಯ ಅಂದಾಜು ಮೊತ್ತ (ರೂಪಾಯಿಗಳಲ್ಲಿ)	415985 /- (ನಾಲ್ಕು ಲಕ್ಷದ ಹದಿನೈದು ಸಾವಿರದ ಒಂಭೈನೂರ ಎಂಭತ್ತೈದು)	
ಕಾಮಗಾರಿ ಚಟುವಟಿಕೆಯ ಕುರಿತು ಸಂಕ್ಷಿಪ್ತವಿವರ (ಸಮುದಾಯ ಕಾಮಗಾರಿಯಾಗಿದ್ದರೆ ಅಂದಾಜು ನೀರುಸಂಗ್ರಹಣೆ (Cubic Meter),	ನೀರುಸಂಗ್ರಹಣೆ (Cubic Meter)	280 Cubic Meter
	ಫಲಾನುಭವಿ ಹೆಸರು	ಲಕ್ಷ್ಮಮ್ಮಕೋಂಬಸವಣ್ಣಪ್ಪಮತ್ತುಇತರರು
	ಫಲಾನುಭವಿಗಳ ಸಂಖ್ಯೆ	20
	ಈ ಕಾಮಗಾರಿಯಿಂದ 280 Cubic Meter ನೀರು ಸಂಗ್ರಹವಾಗುತ್ತಿದ್ದು, ರೈತರ ಜಮೀನಿಗೆ ನೀರು ಹಾಯಿಸಿಕೊಳ್ಳಲು ಅನುಕುಲವಾಗುತ್ತಿದ್ದು ಇದರಿಂದ 18	


<p>ರಕ್ಷಣಾತ್ಮಕ ನೀರಾವರಿ ಪ್ರದೇಶ, ಫಲಾನುಭವಿಗಳ ಸಂಖ್ಯೆ ವೈಯಕ್ತಿಕ ಕಾಮಗಾರಿಯಾಗಿದ್ದರೆ, ಫಲಾನುಭವಿಹೆಸರು ಚಟುವಟಿಕೆಯಿಂದ ಪಡೆಯುತ್ತಿರುವ ಲಾಭ)</p>	<p>ಎಕರೆ ಪ್ರದೇಶದಲ್ಲಿ ನೀರಾವರಿಯಾಗುತ್ತದೆ. ಮುಂದುವರೆದು ಒಂದೇ ಬೆಳೆಯನ್ನು ಬೆಳೆಯುವ ಜಾಗದಲ್ಲಿ ರೈತರು ಎರಡು ಬೆಳೆಯನ್ನು ಬೆಳೆದು ಆದಾಯವನ್ನು ಹೆಚ್ಚಿಸಿಕೊಂಡಿರುವುದನ್ನು ಗಮನಿಸಲಾಗಿದೆ.</p>
---	--

ಯೋಜನೆ ಹೆಸರು :	PMKSY-OI	
ವರ್ಷ :	2021-22	
ಕಾಮಗಾರಿಯ/ ಚಟುವಟಿಕೆಯ ಹೆಸರು :	ಕಿಂಡಿತಡೆ	
ಕಾಮಗಾರಿ / ಚಟುವಟಿಕೆಯ ಭಾಯಿಚಿತ್ರ (Photo with Lat & Long)		
ಸರ್ವೆ ನಂಬರ್ :	193	
ಅಕ್ಷಾಂಶ ಮತ್ತು ರೇಖಾಂಶ :	14.428042 75.013077	
ಗ್ರಾಮ :	ಗುಡವಿ (ಹುಲೇಮರಡಿ)	
ತಾಲ್ಲೂಕು :	ಸೊರಬ	
ಜಿಲ್ಲೆ :	ಶಿವಮೊಗ್ಗ	
ಕಾಮಗಾರಿ / ಚಟುವಟಿಕೆಯ ಅಂದಾಜು ಮೊತ್ತ (ರೂಪಾಯಿಗಳಲ್ಲಿ)	446778 /- (ನಾಲ್ಕು ಲಕ್ಷದ ನಲವತ್ತಾರು ಸಾವಿರದ ಏಳುನೂರ ಎಪ್ಪತ್ತೇಂಟು)	
ಕಾಮಗಾರಿ ಚಟುವಟಿಕೆಯ ಕುರಿತು ಸಂಕ್ಷಿಪ್ತವಿವರ (ಸಮುದಾಯ)	ನೀರುಸಂಗ್ರಹಣೆ (Cubic Meter)	283 Cubic Meter
	ಫಲಾನುಭವಿ ಹೆಸರು	ತಿಪ್ಪಪ್ಪಬಿನ್ನಸಪ್ಪಮತ್ತುಇತರರು
	ಫಲಾನುಭವಿಗಳ ಸಂಖ್ಯೆ	20


<p>ಕಾಮಗಾರಿಯಾಗಿದ್ದರೆ ಅಂದಾಜು ನೀರುಸಂಗ್ರಹಣೆ (Cubic Meter), ರಕ್ಷಣಾತ್ಮಕ ನೀರಾವರಿ ಪ್ರದೇಶ, ಫಲಾನುಭವಿಗಳ ಸಂಖ್ಯೆ ವೈಯಕ್ತಿಕ ಕಾಮಗಾರಿಯಾಗಿದ್ದರೆ, ಫಲಾನುಭವಿಹೆಸರು ಚಟುವಟಿಕೆಯಿಂದ ಪಡೆಯುತ್ತಿರುವ ಲಾಭ)</p>	<p>ಈ ಕಾಮಗಾರಿಯಿಂದ 283 Cubic Meter ನೀರು ಸಂಗ್ರಹವಾಗುತ್ತಿದ್ದು, ರೈತರ ಜಮೀನಿಗೆ ನೀರು ಹಾಯಿಸಿಕೊಳ್ಳಲು ಅನುಕುಲವಾಗುತ್ತಿದ್ದು ಇದರಿಂದ 18 ಎಕರೆ ಪ್ರದೇಶದಲ್ಲಿ ನೀರಾವರಿಯಾಗುತ್ತದೆ. ಮುಂದುವರೆದು ಒಂದೇ ಬೆಳೆಯನ್ನು ಬೆಳೆಯುವ ಜಾಗದಲ್ಲಿ ರೈತರು ಎರಡು ಬೆಳೆಯನ್ನು ಬೆಳೆದು ಆದಾಯವನ್ನು ಹೆಚ್ಚಿಸಿಕೊಂಡಿರುವುದನ್ನು ಗಮನಿಸಲಾಗಿದೆ.</p>
---	--

ಯೋಜನೆ ಹೆಸರು :	PMKSY-OI	
ವರ್ಷ :	2021-22	
ಕಾಮಗಾರಿಯ/ ಚಟುವಟಿಕೆಯ ಹೆಸರು :	ಕಿಂಡಿತಡೆ	
ಕಾಮಗಾರಿ / ಚಟುವಟಿಕೆಯ ಛಾಯಚಿತ್ರ (Photo with Lat & Long)		
ಸರ್ವೆ ನಂಬರ್ :	48	
ಅಕ್ಷಾಂಶ ಮತ್ತು ರೇಖಾಂಶ :	14.430871 75.024044	
ಗ್ರಾಮ :	ಕಲ್ಲಂಬಿ	
ತಾಲ್ಲೂಕು :	ಸೊರಬ	
ಜಿಲ್ಲೆ :	ಶಿವಮೊಗ್ಗ	
ಕಾಮಗಾರಿ / ಚಟುವಟಿಕೆಯ ಅಂದಾಜು ಮೊತ್ತ (ರೂಪಾಯಿಗಳಲ್ಲಿ)	406327 /-	(ನಾಲ್ಕು ಲಕ್ಷದ ಆರು ಸಾವಿರದ ಮೂರುನೂರ ಇಪ್ಪತ್ತೇಳು)
ಕಾಮಗಾರಿ ಚಟುವಟಿಕೆಯ ಕುರಿತು	ನೀರುಸಂಗ್ರಹಣೆ (Cubic Meter)	270 Cubic Meter


ಸಂಕ್ಷಿಪ್ತವಿವರ (ಸಮುದಾಯ ಕಾಮಗಾರಿಯಾಗಿದ್ದರೆ ಅಂದಾಜು ನೀರುಸಂಗ್ರಹಣೆ (Cubic Meter), ರಕ್ಷಣಾತ್ಮಕ ನೀರಾವರಿ ಪ್ರದೇಶ, ಫಲಾನುಭವಿಗಳ ಸಂಖ್ಯೆ ವೈಯಕ್ತಿಕ ಕಾಮಗಾರಿಯಾಗಿದ್ದರೆ, ಫಲಾನುಭವಿಹೆಸರು ಚಟುವಟಿಕೆಯಿಂದ ಪಡೆಯುತ್ತಿರುವ ಲಾಭ)	ಫಲಾನುಭವಿ ಹೆಸರು	ಶ್ರೀಬೂರ್ಯಪ್ಪ ಮತ್ತು ಇತರರು
	ಫಲಾನುಭವಿಗಳ ಸಂಖ್ಯೆ	20
	ಈ ಕಾಮಗಾರಿಯಿಂದ 270 Cubic Meter ನೀರು ಸಂಗ್ರಹವಾಗುತ್ತಿದ್ದು, ರೈತರ ಜಮೀನಿಗೆ ನೀರು ಹಾಯಿಸಿಕೊಳ್ಳಲು ಅನುಕೂಲವಾಗುತ್ತಿದ್ದು ಇದರಿಂದ 18 ಎಕರೆ ಪ್ರದೇಶದಲ್ಲಿ ನೀರಾವರಿಯಾಗುತ್ತದೆ. ಮುಂದುವರೆದು ಒಂದೇ ಬೆಳೆಯನ್ನು ಬೆಳೆಯುವ ಜಾಗದಲ್ಲಿ ರೈತರು ಎರಡು ಬೆಳೆಯನ್ನು ಬೆಳೆದು ಆದಾಯವನ್ನು ಹೆಚ್ಚಿಸಿಕೊಂಡಿರುವುದನ್ನು ಗಮನಿಸಲಾಗಿದೆ.	

ಯೋಜನೆ ಹೆಸರು :	PMKSY-OI
ವರ್ಷ :	2021-22
ಕಾಮಗಾರಿಯ/ ಚಟುವಟಿಕೆಯ ಹೆಸರು :	ಕಿಂಡಿತಡೆ
ಕಾಮಗಾರಿ / ಚಟುವಟಿಕೆಯ ಛಾಯಚಿತ್ರ (Photo with Lat & Long)	
ಸರ್ವೆ ನಂಬರ್ :	26
ಅಕ್ಷಾಂಶ ಮತ್ತು ರೇಖಾಂಶ :	14.430773 75.022977
ಗ್ರಾಮ :	ಕಲ್ಲಂಬಿ
ತಾಲ್ಲೂಕು :	ಸೊರಬ
ಜಿಲ್ಲೆ :	ಶಿವಮೊಗ್ಗ
ಕಾಮಗಾರಿ / ಚಟುವಟಿಕೆಯ ಅಂದಾಜು	439809 /-


ಮೊತ್ತ (ರೂಪಾಯಿಗಳಲ್ಲಿ)	(ನಾಲ್ಕು ಲಕ್ಷದ ಮೂವತ್ತೊಂಭತ್ತು ಸಾವಿರದ ಎಂಟುನೂರ ಒಂಭತ್ತು)	
ಕಾಮಗಾರಿ ಚಟುವಟಿಕೆಯ ಕುರಿತು ಸಂಕ್ಷಿಪ್ತವಿವರ (ಸಮುದಾಯ ಕಾಮಗಾರಿಯಾಗಿದ್ದರೆ ಅಂದಾಜು ನೀರುಸಂಗ್ರಹಣೆ (Cubic Meter), ರಕ್ಷಣಾತ್ಮಕ ನೀರಾವರಿ ಪ್ರದೇಶ, ಫಲಾನುಭವಿಗಳ ಸಂಖ್ಯೆ ವೈಯಕ್ತಿಕ ಕಾಮಗಾರಿಯಾಗಿದ್ದರೆ, ಫಲಾನುಭವಿಹೆಸರು ಚಟುವಟಿಕೆಯಿಂದ ಪಡೆಯುತ್ತಿರುವ ಲಾಭ)	ನೀರುಸಂಗ್ರಹಣೆ (Cubic Meter)	291 Cubic Meter
	ಫಲಾನುಭವಿ ಹೆಸರು	ಬಸವಣ್ಣಪ್ಪ ಮತ್ತು ಇತರರು
	ಫಲಾನುಭವಿಗಳ ಸಂಖ್ಯೆ	20
	ಈ ಕಾಮಗಾರಿಯಿಂದ 291 Cubic Meter ನೀರು ಸಂಗ್ರಹವಾಗುತ್ತಿದ್ದು, ರೈತರ ಜಮೀನಿಗೆ ನೀರು ಹಾಯಿಸಿಕೊಳ್ಳಲು ಅನುಕುಲವಾಗುತ್ತಿದ್ದು ಇದರಿಂದ 18 ಎಕರೆ ಪ್ರದೇಶದಲ್ಲಿ ನೀರಾವರಿಯಾಗುತ್ತದೆ. ಮುಂದುವರೆದು ಒಂದೇ ಬೆಳೆಯನ್ನು ಬೆಳೆಯುವ ಜಾಗದಲ್ಲಿ ರೈತರು ಎರಡು ಬೆಳೆಯನ್ನು ಬೆಳೆದು ಆದಾಯವನ್ನು ಹೆಚ್ಚಿಸಿಕೊಂಡಿರುವುದನ್ನು ಗಮನಿಸಲಾಗಿದೆ.	

ಯೋಜನೆ ಹೆಸರು :	PMKSY-OI
ವರ್ಷ :	2021-22
ಕಾಮಗಾರಿಯ/ ಚಟುವಟಿಕೆಯ ಹೆಸರು :	ಕಿಂಡಿತಡೆ
ಕಾಮಗಾರಿ / ಚಟುವಟಿಕೆಯ ಛಾಯಾಚಿತ್ರ (Photo with Lat & Long)	
ಸರ್ವೆ ನಂಬರ್ :	1, 2
ಅಕ್ಷಾಂಶ ಮತ್ತು ರೇಖಾಂಶ :	14.422372 75.041368
ಗ್ರಾಮ :	ಸಾರೇಮರೂರು
ತಾಲ್ಲೂಕು :	ಸೊರಬ
ಜಿಲ್ಲೆ :	ಶಿವಮೊಗ್ಗ
ಕಾಮಗಾರಿ / ಚಟುವಟಿಕೆಯ ಅಂದಾಜು	490759 /-


ಮೊತ್ತ (ರೂಪಾಯಿಗಳಲ್ಲಿ)	(ನಾಲ್ಕು ಲಕ್ಷದ ತೊಂಭತ್ತು ಸಾವಿರದ ಏಳುನೂರ ಐವತ್ತೊಂಭತ್ತು)	
ಕಾಮಗಾರಿ ಚಟುವಟಿಕೆಯ ಕುರಿತು ಸಂಕ್ಷಿಪ್ತವಿವರ (ಸಮುದಾಯ ಕಾಮಗಾರಿಯಾಗಿದ್ದರೆ ಅಂದಾಜು ನೀರುಸಂಗ್ರಹಣೆ (Cubic Meter), ರಕ್ಷಣಾತ್ಮಕ ನೀರಾವರಿ ಪ್ರದೇಶ, ಫಲಾನುಭವಿಗಳ ಸಂಖ್ಯೆ ವೈಯಕ್ತಿಕ ಕಾಮಗಾರಿಯಾಗಿದ್ದರೆ, ಫಲಾನುಭವಿಹೆಸರು ಚಟುವಟಿಕೆಯಿಂದ ಪಡೆಯುತ್ತಿರುವ ಲಾಭ)	ನೀರುಸಂಗ್ರಹಣೆ (Cubic Meter)	251 Cubic Meter
	ಫಲಾನುಭವಿ ಹೆಸರು	ದೊಡ್ಡಕೆಂಪಪ್ಪ ಮತ್ತು ಇತರರು
	ಫಲಾನುಭವಿಗಳ ಸಂಖ್ಯೆ	23
	ಈ ಕಾಮಗಾರಿಯಿಂದ 251 Cubic Meter ನೀರು ಸಂಗ್ರಹವಾಗುತ್ತಿದ್ದು, ರೈತರ ಜಮೀನಿಗೆ ನೀರು ಹಾಯಿಸಿಕೊಳ್ಳಲು ಅನುಕೂಲವಾಗುತ್ತಿದ್ದು ಇದರಿಂದ 20 ಎಕರೆ ಪ್ರದೇಶದಲ್ಲಿ ನೀರಾವರಿಯಾಗುತ್ತದೆ. ಮುಂದುವರೆದು ಒಂದೇ ಬೆಳೆಯನ್ನು ಬೆಳೆಯುವ ಜಾಗದಲ್ಲಿ ರೈತರು ಎರಡು ಬೆಳೆಯನ್ನು ಬೆಳೆದು ಆದಾಯವನ್ನು ಹೆಚ್ಚಿಸಿಕೊಂಡಿರುವುದನ್ನು ಗಮನಿಸಲಾಗಿದೆ.	

ಯೋಜನೆ ಹೆಸರು :	PMKSY-OI
ವರ್ಷ :	2021-22
ಕಾಮಗಾರಿಯು/ ಚಟುವಟಿಕೆಯ ಹೆಸರು :	ಕಿಂಡಿತಡೆ
ಕಾಮಗಾರಿ / ಚಟುವಟಿಕೆಯ ಛಾಯಚಿತ್ರ (Photo with Lat & Long)	
ಸರ್ವೆ ನಂಬರ್ :	90, 95
ಅಕ್ಷಾಂಶ ಮತ್ತು ರೇಖಾಂಶ :	14.488188 74.969008
ಗ್ರಾಮ :	ಕಮರೂರು
ತಾಲ್ಲೂಕು :	ಸೊರಬ

ಜಿಲ್ಲೆ :	ಶಿವಮೊಗ್ಗ	
ಕಾಮಗಾರಿ / ಚಟುವಟಿಕೆಯ ಅಂದಾಜು ಮೊತ್ತ (ರೂಪಾಯಿಗಳಲ್ಲಿ)	477335 /- (ನಾಲ್ಕು ಲಕ್ಷದ ಎಪ್ಪತ್ತೇಳು ಸಾವಿರದ ಮೂರುನೂರ ಮೂವತ್ತೈದು)	
ಕಾಮಗಾರಿ ಚಟುವಟಿಕೆಯ ಕುರಿತು ಸಂಕ್ಷಿಪ್ತವಿವರ (ಸಮುದಾಯ ಕಾಮಗಾರಿಯಾಗಿದ್ದರೆ ಅಂದಾಜು ನೀರುಸಂಗ್ರಹಣೆ (Cubic Meter), ರಕ್ಷಣಾತ್ಮಕ ನೀರಾವರಿ ಪ್ರದೇಶ, ಫಲಾನುಭವಿಗಳ ಸಂಖ್ಯೆ ವೈಯಕ್ತಿಕ ಕಾಮಗಾರಿಯಾಗಿದ್ದರೆ, ಫಲಾನುಭವಿಹೆಸರು ಚಟುವಟಿಕೆಯಿಂದ ಪಡೆಯುತ್ತಿರುವ ಲಾಭ)	ನೀರುಸಂಗ್ರಹಣೆ (Cubic Meter)	291 Cubic Meter
	ಫಲಾನುಭವಿ ಹೆಸರು	ಕನ್ನಮ್ಮ ಮತ್ತು ಇತರರು
	ಫಲಾನುಭವಿಗಳ ಸಂಖ್ಯೆ	251
	ಈ ಕಾಮಗಾರಿಯಿಂದ 251 Cubic Meter ನೀರು ಸಂಗ್ರಹವಾಗುತ್ತಿದ್ದು, ರೈತರ ಜಮೀನಿಗೆ ನೀರು ಹಾಯಿಸಿಕೊಳ್ಳಲು ಅನುಕೂಲವಾಗುತ್ತಿದ್ದು ಇದರಿಂದ 20 ಎಕರೆ ಪ್ರದೇಶದಲ್ಲಿ ನೀರಾವರಿಯಾಗುತ್ತದೆ. ಮುಂದುವರೆದು ಒಂದೇ ಬೆಳೆಯನ್ನು ಬೆಳೆಯುವ ಜಾಗದಲ್ಲಿ ರೈತರು ಎರಡು ಬೆಳೆಯನ್ನು ಬೆಳೆದು ಆದಾಯವನ್ನು ಹೆಚ್ಚಿಸಿಕೊಂಡಿರುವುದನ್ನು ಗಮನಿಸಲಾಗಿದೆ.	

ಯೋಜನೆ ಹೆಸರು :	PMKSY-OI
ವರ್ಷ :	2021-22
ಕಾಮಗಾರಿಯ/ ಚಟುವಟಿಕೆಯ ಹೆಸರು :	ಕಿಂಡಿತಡೆ
ಕಾಮಗಾರಿ / ಚಟುವಟಿಕೆಯ ಛಾಯಚಿತ್ರ (Photo with Lat & Long)	
ಸರ್ವೆ ನಂಬರ್ :	63
ಅಕ್ಷಾಂಶ ಮತ್ತು ರೇಖಾಂಶ :	14.421137 74.977729
ಗ್ರಾಮ :	ಚಂದ್ರಗುತ್ತಿ (ಜೋಳದಗುಡ್ಡೆ)
ತಾಲ್ಲೂಕು :	ಸೊರಬ

ಜಿಲ್ಲೆ :	ಶಿವಮೊಗ್ಗ	
ಕಾಮಗಾರಿ / ಚಟುವಟಿಕೆಯ ಅಂದಾಜು ಮೊತ್ತ (ರೂಪಾಯಿಗಳಲ್ಲಿ)	496954 /- (ನಾಲ್ಕು ಲಕ್ಷದ ತೊಂಬತ್ತಾರು ಸಾವಿರದ ಒಂಭೈನೂರ ಐವತ್ತಾ ಲ್ಕು)	
ಕಾಮಗಾರಿ ಚಟುವಟಿಕೆಯ ಕುರಿತು ಸಂಕ್ಷಿಪ್ತವಿವರ (ಸಮುದಾಯ ಕಾಮಗಾರಿಯಾಗಿದ್ದರೆ ಅಂದಾಜು ನೀರುಸಂಗ್ರಹಣೆ (Cubic Meter), ರಕ್ಷಣಾತ್ಮಕ ನೀರಾವರಿ ಪ್ರದೇಶ, ಫಲಾನುಭವಿಗಳ ಸಂಖ್ಯೆ ವೈಯಕ್ತಿಕ ಕಾಮಗಾರಿಯಾಗಿದ್ದರೆ, ಫಲಾನುಭವಿಹೆಸರು ಚಟುವಟಿಕೆಯಿಂದ ಪಡೆಯುತ್ತಿರುವ ಲಾಭ)	ನೀರುಸಂಗ್ರಹಣೆ (Cubic Meter)	283 Cubic Meter
	ಫಲಾನುಭವಿ ಹೆಸರು	ಪಕ್ಕೀರತಿಮ್ಮಜಂಟಿಮತ್ತುಇತರರು
	ಫಲಾನುಭವಿಗಳ ಸಂಖ್ಯೆ	20
	ಈ ಕಾಮಗಾರಿಯಿಂದ 283 Cubic Meter ನೀರು ಸಂಗ್ರಹವಾಗುತ್ತಿದ್ದು, ರೈತರ ಜಮೀನಿಗೆ ನೀರು ಹಾಯಿಸಿಕೊಳ್ಳಲು ಅನುಕೂಲವಾಗುತ್ತಿದ್ದು ಇದರಿಂದ 23 ಎಕರೆ ಪ್ರದೇಶದಲ್ಲಿ ನೀರಾವರಿಯಾಗುತ್ತದೆ. ಮುಂದುವರೆದು ಒಂದೇ ಬೆಳೆಯನ್ನು ಬೆಳೆಯುವ ಜಾಗದಲ್ಲಿ ರೈತರು ಎರಡು ಬೆಳೆಯನ್ನು ಬೆಳೆದು ಆದಾಯವನ್ನು ಹೆಚ್ಚಿಸಿಕೊಂಡಿರುವುದನ್ನು ಗಮನಿಸಲಾಗಿದೆ.	

ಯೋಜನೆ ಹೆಸರು :	PMKSY-OI	
ವರ್ಷ :	2021-22	
ಕಾಮಗಾರಿಯ/ ಚಟುವಟಿಕೆಯ ಹೆಸರು :	ಕಿಂಡಿತಡೆ	
ಕಾಮಗಾರಿ / ಚಟುವಟಿಕೆಯ ಛಾಯಚಿತ್ರ (Photo with Lat & Long)		
ಸರ್ವೆ ನಂಬರ್ :	47	
ಅಕ್ಷಾಂಶ ಮತ್ತು ರೇಖಾಂಶ :	14.410932	75.013015
ಗ್ರಾಮ :	ಕಲ್ಲಂಬಿ	



ತಾಲ್ಲೂಕು :	ಸೊರಬ	
ಜಿಲ್ಲೆ :	ಶಿವಮೊಗ್ಗ	
ಕಾಮಗಾರಿ / ಚಟುವಟಿಕೆಯ ಅಂದಾಜು ಮೊತ್ತ (ರೂಪಾಯಿಗಳಲ್ಲಿ)	431524 /- (ನಾಲ್ಕು ಲಕ್ಷದ ಮೂವತ್ತೊಂದು ಸಾವಿರದ ಐದನೂರ ಇಪ್ಪತ್ತಾ ಲ್ಕು)	
ಕಾಮಗಾರಿ ಚಟುವಟಿಕೆಯ ಕುರಿತು ಸಂಕ್ಷಿಪ್ತವಿವರ (ಸಮುದಾಯ ಕಾಮಗಾರಿಯಾಗಿದ್ದರೆ ಅಂದಾಜು ನೀರುಸಂಗ್ರಹಣೆ (Cubic Meter), ರಕ್ಷಣಾತ್ಮಕ ನೀರಾವರಿ ಪ್ರದೇಶ, ಫಲಾನುಭವಿಗಳ ಸಂಖ್ಯೆ ವೈಯಕ್ತಿಕ ಕಾಮಗಾರಿಯಾಗಿದ್ದರೆ, ಫಲಾನುಭವಿಹೆಸರು ಚಟುವಟಿಕೆಯಿಂದ ಪಡೆಯುತ್ತಿರುವ ಲಾಭ)	ನೀರುಸಂಗ್ರಹಣೆ (Cubic Meter)	255 Cubic Meter
	ಫಲಾನುಭವಿ ಹೆಸರು	ಬಸವಣ್ಣಪ್ಪ ಮತ್ತು ಇತರರು
	ಫಲಾನುಭವಿಗಳ ಸಂಖ್ಯೆ	18
	ಈ ಕಾಮಗಾರಿಯಿಂದ 255 Cubic Meter ನೀರು ಸಂಗ್ರಹವಾಗುತ್ತಿದ್ದು, ರೈತರ ಜಮೀನಿಗೆ ನೀರು ಹಾಯಿಸಿಕೊಳ್ಳಲು ಅನುಕುಲವಾಗುತ್ತಿದ್ದು ಇದರಿಂದ 21 ಎಕರೆ ಪ್ರದೇಶದಲ್ಲಿ ನೀರಾವರಿಯಾಗುತ್ತದೆ. ಮುಂದುವರೆದು ಒಂದೇ ಬೆಳೆಯನ್ನು ಬೆಳೆಯುವ ಜಾಗದಲ್ಲಿ ರೈತರು ಎರಡು ಬೆಳೆಯನ್ನು ಬೆಳೆದು ಆದಾಯವನ್ನು ಹೆಚ್ಚಿಸಿಕೊಂಡಿರುವುದನ್ನು ಗಮನಿಸಲಾಗಿದೆ.	

ಜಲಾನಯನ ಯೋಜನೆಗಳ ಚಟುವಟಿಕೆ/ಕಾಮಗಾರಿಗಳನ್ನು ಅಂತರ್ಜಾಲದಲ್ಲಿ ಅಳವಡಿಸಲು ಸಂಕ್ಷಿಪ್ತ ಮಾಹಿತಿ

ಯೋಜನೆಯ ಹೆಸರು:	ಪ್ರಧಾನ ಮಂತ್ರಿ ಕೃಷಿ ಸಿಂಚಯಿ ಯೋಜನೆ-ಇತರೆ ಉಪಚಾರಗಳು
ವರ್ಷ:	2021-22
ಕಾಮಗಾರಿಯ/ ಚಟುವಟಿಕೆಯ ಹೆಸರು:	ತಡೆ ಅಣೆ

ಯೋಜನೆಯ ಹೆಸರು

PMKSY-OI

ಕಾಮಗಾರಿ/ಚಟುವಟಿಕೆಯ ಛಾಯಚಿತ್ರ  
(photo with Lat & Long)



ಸರ್ವೆ ನಂಬರ್:

33

ಅಕ್ಷಾಂಶ ಮತ್ತು ರೇಖಾಂಶ:

ಅಕ್ಷಾಂಶ : 13.799603

ರೇಖಾಂಶ: 75.358851

ಗ್ರಾಮ:

ಕನ್ನಂಗಿ

ತಾಲ್ಲೂಕು:

ತೀರ್ಥಹಳ್ಳಿ

ಜಿಲ್ಲೆ:


ಶಿವಮೊಗ್ಗ


ಕಾಮಗಾರಿ/ ಚಟುವಟಿಕೆಯ ಅಂದಾಜು  
ಮೊತ್ತ (ರೂಪಾಯಿಗಳಲ್ಲಿ)


496678=00 ( ನಾಲ್ಕು ಲಕ್ಷದ ತೊಂಭತ್ತಾರು ಸಾವಿರದ ಆರುನೂರಾ ಎಪ್ಪತ್ತೆಂಟು  
ರೂ ಮಾತ್ರ)


ಕಾಮಗಾರಿ/ ಚಟುವಟಿಕೆಯ ಕುರಿತು  
ಸಂಕ್ಷಿಪ್ತ ವಿವರ  
(ಸಮುದಾಯ ಕಾಮಗಾರಿಯಾಗಿದ್ದರೆ  
ಅಂದಾಜು ನೀರು ಸಂಗ್ರಹಣೆ (Cubic  
Meter), ರಕ್ಷಣಾತ್ಮಕ ನೀರಾವರಿ  
ಪ್ರದೇಶ, ಫಲಾನುಭವಿಗಳ ಸಂಖ್ಯೆ  
ವೈಯಕ್ತಿಕ ಕಾಮಗಾರಿಯಾಗಿದ್ದರೆ,  
ಫಲಾನುಭವಿ ಹೆಸರು,  
ಚಟುವಟಿಕೆಯಿಂದ ಪಡೆಯುತ್ತಿರುವ  
ಲಾಭ)

ತಡೆಅಣೆ ಕಾಮಗಾರಿಯು ಒಂದು ಸಮುದಾಯ ಆಧಾರಿತ ಕಾಮಗಾರಿಯಾಗಿದ್ದು  
ಬೇಸಿಗೆ ಕಾಲದಲ್ಲಿ ಸುಮಾರು 05 ಹೆಕ್ಟರ್ ಪ್ರದೇಶಕ್ಕೆ ರಕ್ಷಣಾತ್ಮಕ ನೀರಾವರಿ  
ಒದಗಿಸುತ್ತದೆ. ಕಾಮಗಾರಿಯ ಶೇಕರಣಾ ಸಾಮರ್ಥ್ಯವು ಸುಮಾರು 871 ಘನ  
ಲೀಟರ್ ಆಗಿರುತ್ತದೆ. ಕಾಮಗಾರಿಯ ಕೆಳಬಾಗದ ಜಮೀನುಗಳಲ್ಲಿ ಅಂತರ್ಜಲ  
ಮಟ್ಟವನ್ನು ಹೆಚ್ಚಿಸಲು ಸಹಕಾರಿಯಾಗಿರುತ್ತದೆ.

ವರ್ಷ	2021-22	
ಕಾಮಗಾರಿ/ಚಟುವಟಿಕೆ ಹೆಸರು	ನಾಲಬದು	
ಯೋಜನೆಯ ಹೆಸರು	P	
ಕಾಮಗಾರಿ/ಚಟುವಟಿಕೆ ಛಾಯಚಿತ್ರ Photo with lat&Long		
ಸರ್ವೆ ನಂಬರ್	17	
ಅಕ್ಷಾಂಶ ಮತ್ತು ರೇಖಾಂಶ	13.898198,75.404446	
ಗ್ರಾಮ	ಮಲೆಶಂಕರ ಎಸ್.ಎಫ್.	
ತಾಲ್ಲೂಕು	ಶಿವಮೊಗ್ಗ	
ಜಿಲ್ಲೆ	ಶಿವಮೊಗ್ಗ	
ಕಾಮಗಾರಿ/ಚಟುವಟಿಕೆ ಅಂದಾಜು ಮೊತ್ತ (ರೂಪಾಯಿಗಳಲ್ಲಿ)	499825/-(ನಾಲ್ಕು ಲಕ್ಷದ ತೊಂಬತ್ತೊಂಬತ್ತು ಸಾವಿರದ ಎಂಟು ನೂರಾ ಇಪ್ಪತ್ತೈದು)	
ಕಾಮಗಾರಿ ಚಟುವಟಿಕೆ ಕುರಿತು ಸಂಕ್ಷಿಪ್ತ ವಿವರ (ಸಮುದಾಯ ಕಾಮಗಾರಿಯಾಗಿದ್ದರೆ ನೀರು ಸಂಗ್ರಹಣೆ ರಕ್ಷಣಾತ್ಮಕ ನೀರಾವರಿ ಪ್ರದೇಶ, ಫಲಾನುಭವಿಗಳ ಸಂಖ್ಯೆ, ವೈಯಕ್ತಿಕ ಕಾಮಗಾರಿಯಾಗಿದ್ದರೆ ಫಲಾನುಭವಿ ಹೆಸರು ಚಟುವಟಿಕೆಯಿಂದ ಪಡೆಯುತ್ತಿರುವ ಲಾಭ)	ನೀರು ಸಂಗ್ರಹಣೆ (Cubic Meter)	550 Cubic Meter
	ಫಲಾನುಭವಿ ಹೆಸರು	ಸಮುದಾಯ ಭೂಮಿ
	ಫಲಾನುಭವಿಗಳ ಸಂಖ್ಯೆ	15
	ಈ ಕಾಮಗಾರಿಯಿಂದ 550 Cubic Meter ನೀರು ಸಂಗ್ರಹವಾಗುತ್ತಿದ್ದು ರೈತರ ಜಮೀನಿಗೆ ನೀರು ಹಾಯಿಸಿಕೊಳ್ಳಲು ಅನುಕೂಲವಾಗುತ್ತಿದ್ದು ಇದರಿಂದ 25 ಎಕರೆ ಪ್ರದೇಶದಲ್ಲಿ ನೀರಾವರಿಯಾಗುತ್ತದೆ. ಮುಂದುವರೆದು ಒಂದೇ ಬೆಳೆಯನ್ನು ಬೆಳೆಯುವ ಜಾಗದಲ್ಲಿ ರೈತರು ಎರಡು ಬೆಳೆಯನ್ನು ಬೆಳೆದು ಆದಾಯವನ್ನು ಹೆಚ್ಚಿಸಿಕೊಂಡಿರುವುದು ಗಮನಿಸಲಾಗಿದೆ.	

ವರ್ಷ	2021-22	
ಕಾಮಗಾರಿ/ಚಟುವಟಿಕೆ ಹೆಸರು	ನಾಲಬದು	
ಕಾಮಗಾರಿ/ಚಟುವಟಿಕೆ ಛಾಯಚಿತ್ರ Photo with lat&Long		
ಸರ್ವೆ ನಂಬರ್	28	
ಅಕ್ಷಾಂಶ ಮತ್ತು ರೇಖಾಂಶ	13.936646,75.448325	
ಗ್ರಾಮ	ಮಂಜರಿಕೊಪ್ಪ	
ತಾಲ್ಲೂಕು	ಶಿವಮೊಗ್ಗ	
ಜಿಲ್ಲೆ	ಶಿವಮೊಗ್ಗ	
ಕಾಮಗಾರಿ/ಚಟುವಟಿಕೆ ಅಂದಾಜು ಮೊತ್ತ (ರೂಪಾಯಿಗಳಲ್ಲಿ)	499424/- (ನಾಲ್ಕು ಲಕ್ಷದ ತೊಂಬತ್ತೊಂಬತ್ತು ಸಾವಿರದ ನಾಲ್ಕು ನೂರಾ ಇಪ್ಪತ್ತನಾಲ್ಕು)	
ಕಾಮಗಾರಿ ಚಟುವಟಿಕೆ ಕುರಿತು ಸಂಕ್ಷಿಪ್ತ ವಿವರ (ಸಮುದಾಯ ಕಾಮಗಾರಿಯಾಗಿದ್ದರೆ ನೀರು ಸಂಗ್ರಹಣೆ ರಕ್ಷಣಾತ್ಮಕ ನೀರಾವರಿ ಪ್ರದೇಶ, ಫಲಾನುಭವಿಗಳ ಸಂಖ್ಯೆ, ವೈಯಕ್ತಿಕ ಕಾಮಗಾರಿಯಾಗಿದ್ದರೆ ಫಲಾನುಭವಿ ಹೆಸರು ಚಟುವಟಿಕೆಯಿಂದ ಪಡೆಯುತ್ತಿರುವ ಲಾಭ)	ನೀರು ಸಂಗ್ರಹಣೆ (Cubic Meter)	600 Cubic Meter
	ಫಲಾನುಭವಿ ಹೆಸರು	ಸಮುದಾಯ ಭೂಮಿ
	ಫಲಾನುಭವಿಗಳ ಸಂಖ್ಯೆ	20
	<p>ಈ ಕಾಮಗಾರಿಯಿಂದ 600 Cubic Meter ನೀರು ಸಂಗ್ರಹವಾಗುತ್ತಿದ್ದು ರೈತರ ಜಮೀನಿಗೆ ನೀರು ಹಾಯಿಸಿಕೊಳ್ಳಲು ಅನುಕೂಲವಾಗುತ್ತಿದ್ದು ಇದರಿಂದ 25 ಎಕರೆ ಪ್ರದೇಶದಲ್ಲಿ ನೀರಾವರಿಯಾಗುತ್ತದೆ. ಮುಂದುವರೆದು ಒಂದೇ ಬೆಳೆಯನ್ನು ಬೆಳೆಯುವ ಜಾಗದಲ್ಲಿ ರೈತರು ಎರಡು ಬೆಳೆಯನ್ನು ಬೆಳೆದು ಆದಾಯವನ್ನು ಹೆಚ್ಚಿಸಿಕೊಂಡಿರುವುದು ಗಮನಿಸಲಾಗಿದೆ.</p>	

ಯೋಜನೆಯ ಹೆಸರು	PMKSY-OI	
ವರ್ಷ	2021-22	
ಕಾಮಗಾರಿ/ಚಟುವಟಿಕೆ ಹೆಸರು	ಚೆಕ್ ಡ್ಯಾಂ	
ಕಾಮಗಾರಿ/ಚಟುವಟಿಕೆ ಛಾಯಚಿತ್ರ Photo with lat&Long		
ಸರ್ವೆ ನಂಬರ್	07&09	
ಅಕ್ಷಾಂಶ ಮತ್ತು ರೇಖಾಂಶ	14.2155N,75.3424E	
ಗ್ರಾಮ	ಬೀರನಕೆರೆ-02	
ತಾಲ್ಲೂಕು	ಶಿವಮೊಗ್ಗ	
ಜಿಲ್ಲೆ	ಶಿವಮೊಗ್ಗ	
ಕಾಮಗಾರಿ/ಚಟುವಟಿಕೆ ಅಂದಾಜು ಮೊತ್ತ (ರೂಪಾಯಿಗಳಲ್ಲಿ)	450000/- (ನಾಲ್ಕು ಲಕ್ಷದ ಐವತ್ತು ಸಾವಿರ)	
ಕಾಮಗಾರಿ ಚಟುವಟಿಕೆ ಕುರಿತು ಸಂಕ್ಷಿಪ್ತ ವಿವರ (ಸಮುದಾಯ ಕಾಮಗಾರಿಯಾಗಿದ್ದರೆ ನೀರು ಸಂಗ್ರಹಣೆ ರಕ್ಷಣಾತ್ಮಕ ನೀರಾವರಿ ಪ್ರದೇಶ, ಫಲಾನುಭವಿಗಳ ಸಂಖ್ಯೆ, ವೈಯಕ್ತಿಕ ಕಾಮಗಾರಿಯಾಗಿದ್ದರೆ ಫಲಾನುಭವಿ ಹೆಸರು ಚಟುವಟಿಕೆಯಿಂದ ಪಡೆಯುತ್ತಿರುವ ಲಾಭ)	ನೀರು ಸಂಗ್ರಹಣೆ (Cubic Meter)	350 Cubic Meter
	ಫಲಾನುಭವಿ ಹೆಸರು	ಸಮುದಾಯ ಭೂಮಿ
	ಫಲಾನುಭವಿಗಳ ಸಂಖ್ಯೆ	15
	ಈ ಕಾಮಗಾರಿಯಿಂದ 350 Cubic Meter ನೀರು ಸಂಗ್ರಹವಾಗುತ್ತಿದ್ದು ರೈತರ ಜಮೀನಿಗೆ ನೀರು ಹಾಯಿಸಿಕೊಳ್ಳಲು ಅನುಕೂಲವಾಗುತ್ತಿದ್ದು ಇದರಿಂದ 25 ಎಕರೆ ಪ್ರದೇಶದಲ್ಲಿ ನೀರಾವರಿಯಾಗುತ್ತದೆ. ಮುಂದುವರೆದು ಒಂದೇ ಬೆಳೆಯನ್ನು ಬೆಳೆಯುವ ಜಾಗದಲ್ಲಿ ರೈತರು ಎರಡು ಬೆಳೆಯನ್ನು ಬೆಳೆದು ಆದಾಯವನ್ನು ಹೆಚ್ಚಿಸಿಕೊಂಡಿರುವುದು ಗಮನಿಸಲಾಗಿದೆ.	

ವರ್ಷ	2021-22	
ಕಾಮಗಾರಿ/ಚಟುವಟಿಕೆ ಹೆಸರು	ಚೆಕ್ ಡ್ಯಾಂ	
ಕಾಮಗಾರಿ/ಚಟುವಟಿಕೆ ಛಾಯಚಿತ್ರ Photo with lat&Long		
ಸರ್ವೆ ನಂಬರ್	46/3,4	
ಅಕ್ಷಾಂಶ ಮತ್ತು ರೇಖಾಂಶ	14.215N,75.3424E	
ಗ್ರಾಮ	ಬೀರನಕೆರೆ-01	
ತಾಲ್ಲೂಕು	ಶಿವಮೊಗ್ಗ	
ಜಿಲ್ಲೆ	ಶಿವಮೊಗ್ಗ	
ಕಾಮಗಾರಿ/ಚಟುವಟಿಕೆ ಅಂದಾಜು ಮೊತ್ತ (ರೂಪಾಯಿಗಳಲ್ಲಿ)	499642/- (ನಾಲ್ಕುಲಕ್ಷದ ತೊಂಬತ್ತೊಂಬತ್ತು ಸಾವಿರದ ಆರು ನೂರಾ ನಲವತ್ತೇರಡು)	
ಕಾಮಗಾರಿ ಚಟುವಟಿಕೆ ಕುರಿತು ಸಂಕ್ಷಿಪ್ತ ವಿವರ (ಸಮುದಾಯ ಕಾಮಗಾರಿಯಾಗಿದ್ದರೆ ನೀರು ಸಂಗ್ರಹಣೆ ರಕ್ಷಣಾತ್ಮಕ ನೀರಾವರಿ ಪ್ರದೇಶ, ಫಲಾನುಭವಿಗಳ ಸಂಖ್ಯೆ, ವೈಯಕ್ತಿಕ ಕಾಮಗಾರಿಯಾಗಿದ್ದರೆ ಫಲಾನುಭವಿ ಹೆಸರು ಚಟುವಟಿಕೆಯಿಂದ ಪಡೆಯುತ್ತಿರುವ ಲಾಭ)	ನೀರು ಸಂಗ್ರಹಣೆ (Cubic Meter)	300 Cubic Meter
	ಫಲಾನುಭವಿ ಹೆಸರು	ಸಮುದಾಯ ಭೂಮಿ
	ಫಲಾನುಭವಿಗಳ ಸಂಖ್ಯೆ	10
	ಈ ಕಾಮಗಾರಿಯಿಂದ 300 Cubic Meter ನೀರು ಸಂಗ್ರಹವಾಗುತ್ತಿದ್ದು ರೈತರ ಜಮೀನಿಗೆ ನೀರು ಹಾಯಿಸಿಕೊಳ್ಳಲು ಅನುಕೂಲವಾಗುತ್ತಿದ್ದು ಇದರಿಂದ 25 ಎಕರೆ ಪ್ರದೇಶದಲ್ಲಿ ನೀರಾವರಿಯಾಗುತ್ತದೆ. ಮುಂದುವರೆದು ಒಂದೇ ಬೆಳೆಯನ್ನು ಬೆಳೆಯುವ ಜಾಗದಲ್ಲಿ ರೈತರು ಎರಡು ಬೆಳೆಯನ್ನು ಬೆಳೆದು ಆದಾಯವನ್ನು ಹೆಚ್ಚಿಸಿಕೊಂಡಿರುವುದು ಗಮನಿಸಲಾಗಿದೆ.	