





ಜಲಾನಯನ ಯೋಜನೆಗಳ ಚಟುವಟಿಕೆ / ಕಾಮಗಾರಿಗಳನ್ನು ಅಂತರ್ಜಾಲದಲ್ಲಿ ಅಳವಡಿಸಲು ಸಂಕ್ಷಿಪ್ತ ಮಾಹಿತಿ

ಯೋಜನೆ ಹೆಸರು :	PMKSY-WDC 2.0	
ವರ್ಷ :	2021-22	
ಕಾಮಗಾರಿಯ/ ಚಟುವಟಿಕೆಯ ಹೆಸರು :	ಕಿಂಡಿತಡೆ	
ಕಾಮಗಾರಿ / ಚಟುವಟಿಕೆಯ ಛಾಯಾಚಿತ್ರ (Photo with Lat & Long)		
ಸರ್ವೆ ನಂಬರ್ :	7	
ಅಕ್ಷಾಂಶ ಮತ್ತು ರೇಖಾಂಶ :	14.417872 75.079522	
ಗ್ರಾಮ :	ಚಿತ್ರಾಟಿಹಳ್ಳಿ	
ತಾಲ್ಲೂಕು :	ಸೊರಬ	
ಜಿಲ್ಲೆ :	ಶಿವಮೊಗ್ಗ	
ಕಾಮಗಾರಿ / ಚಟುವಟಿಕೆಯ ಅಂದಾಜು ಮೊತ್ತ (ರೂಪಾಯಿಗಳಲ್ಲಿ)	417569 /- (ನಾಲ್ಕು ಲಕ್ಷದ ಹದಿನೇಳು ಸಾವಿರದ ಐದನೂರ ಅರವತ್ತೊಂಭತ್ತು)	
ಕಾಮಗಾರಿ ಚಟುವಟಿಕೆಯ ಕುರಿತು ಸಂಕ್ಷಿಪ್ತ ವಿವರ (ಸಮುದಾಯ ಕಾಮಗಾರಿಯಾಗಿದ್ದರೆ ಅಂದಾಜು ನೀರು ಸಂಗ್ರಹಣೆ (Cubic Meter), ರಕ್ಷಣಾತ್ಮಕ ನೀರಾವರಿ ಪ್ರದೇಶ, ಫಲಾನುಭವಿಗಳ ಸಂಖ್ಯೆ ವೈಯಕ್ತಿಕ ಕಾಮಗಾರಿಯಾಗಿದ್ದರೆ, ಫಲಾನುಭವಿ ಹೆಸರು ಚಟುವಟಿಕೆಯಿಂದ ಪಡೆಯುತ್ತಿರುವ ಲಾಭ)	ನೀರು ಸಂಗ್ರಹಣೆ (Cubic Meter)	220 Cubic Meter
	ಫಲಾನುಭವಿ ಹೆಸರು	ಕುಮಾರ ಬಿನ್ ಹೊಳೆಯಪ್ಪ ಮತ್ತು ಇತರರು
	ಫಲಾನುಭವಿಗಳ ಸಂಖ್ಯೆ	12
<p>ಈ ಕಾಮಗಾರಿಯಿಂದ 220 Cubic Meter ನೀರು ಸಂಗ್ರಹವಾಗುತ್ತಿದ್ದು, ರೈತರ ಜಮೀನಿಗೆ ನೀರು ಹಾಯಿಸಿಕೊಳ್ಳಲು ಅನುಕೂಲವಾಗುತ್ತಿದ್ದು ಇದರಿಂದ 12 ಎಕರೆ ಪ್ರದೇಶದಲ್ಲಿ ನೀರಾವರಿಯಾಗುತ್ತದೆ. ಮುಂದುವರೆದು ಒಂದೇ ಬೆಳೆಯನ್ನು ಬೆಳೆಯುವ ಜಾಗದಲ್ಲಿ ರೈತರು ಎರಡು ಬೆಳೆಯನ್ನು ಬೆಳೆದು ಆದಾಯವನ್ನು ಹೆಚ್ಚಿಸಿಕೊಂಡಿರುವುದನ್ನು ಗಮನಿಸಲಾಗಿದೆ.</p>		


ಯೋಜನೆ ಹೆಸರು :	PMKSY-WDC 2.0	
ವರ್ಷ :	2021-22	
ಕಾಮಗಾರಿಯ/ ಚಟುವಟಿಕೆಯ ಹೆಸರು :	ಕಿಂಡಿತಡೆ	
ಕಾಮಗಾರಿ / ಚಟುವಟಿಕೆಯ ಛಾಯಚಿತ್ರ (Photo with Lat & Long)		
ಸರ್ವೆ ನಂಬರ್ :	7	
ಅಕ್ಷಾಂಶ ಮತ್ತು ರೇಖಾಂಶ :	14.418197 75.079522	
ಗ್ರಾಮ :	ಚಿತ್ರಟ್ಟೆಹಳ್ಳಿ	
ತಾಲ್ಲೂಕು :	ಸೊರಬ	
ಜಿಲ್ಲೆ :	ಶಿವಮೊಗ್ಗ	
ಕಾಮಗಾರಿ / ಚಟುವಟಿಕೆಯ ಅಂದಾಜು ಮೊತ್ತ (ರೂಪಾಯಿಗಳಲ್ಲಿ)	417569 /- (ನಾಲ್ಕು ಲಕ್ಷದ ಹದಿನೇಳು ಸಾವಿರದ ಐದುನೂರ ಅರವತ್ತೊಂಭತ್ತು)	
ಕಾಮಗಾರಿ ಚಟುವಟಿಕೆಯ ಕುರಿತು ಸಂಕ್ಷಿಪ್ತ ವಿವರ (ಸಮುದಾಯ ಕಾಮಗಾರಿಯಾಗಿದ್ದರೆ ಅಂದಾಜು ನೀರು ಸಂಗ್ರಹಣೆ (Cubic Meter), ರಕ್ಷಣಾತ್ಮಕ ನೀರಾವರಿ ಪ್ರದೇಶ ಫಲಾನುಭವಿಗಳ ಸಂಖ್ಯೆ ವೈಯಕ್ತಿಕ ಕಾಮಗಾರಿಯಾಗಿದ್ದರೆ, ಫಲಾನುಭವಿ ಹೆಸರು ಚಟುವಟಿಕೆಯಿಂದ ಪಡೆಯುತ್ತಿರುವ ಲಾಭ)	ನೀರು ಸಂಗ್ರಹಣೆ (Cubic Meter)	232 Cubic Meter
	ಫಲಾನುಭವಿ ಹೆಸರು	ಮಾಸ್ಟರ್ಪ್ಲಾನ್ ಬಿನ್ ರಂಗಪ್ಪ ಮತ್ತು ಇತರರು
	ಫಲಾನುಭವಿಗಳ ಸಂಖ್ಯೆ	10
<p>ಈ ಕಾಮಗಾರಿಯಿಂದ 232 Cubic Meter ನೀರು ಸಂಗ್ರಹವಾಗುತ್ತಿದ್ದು, ರೈತರ ಜಮೀನಿಗೆ ನೀರು ಹಾಯಿಸಿಕೊಳ್ಳಲು ಅನುಕುಲವಾಗುತ್ತಿದ್ದು ಇದರಿಂದ 15 ಎಕರೆ ಪ್ರದೇಶದಲ್ಲಿ ನೀರಾವರಿಯಾಗುತ್ತದೆ. ಮುಂದುವರೆದು ಒಂದೇ ಬೆಳೆಯನ್ನು ಬೆಳೆಯುವ ಜಾಗದಲ್ಲಿ ರೈತರು ಎರಡು ಬೆಳೆಯನ್ನು ಬೆಳೆದು ಆದಾಯವನ್ನು ಹೆಚ್ಚಿಸಿಕೊಂಡಿರುವುದನ್ನು ಗಮನಿಸಲಾಗಿದೆ.</p>		

ಯೋಜನೆ ಹೆಸರು :	PMKSY-WDC 2.0	
ವರ್ಷ :	2021-22	
ಕಾಮಗಾರಿಯ/ ಚಟುವಟಿಕೆಯ ಹೆಸರು :	ಕಿಂಡಿತಡೆ	
ಕಾಮಗಾರಿ / ಚಟುವಟಿಕೆಯ ಛಾಯಚಿತ್ರ (Photo with Lat & Long)		
ಸರ್ವೆ ನಂಬರ್ :	9	
ಅಕ್ಷಾಂಶ ಮತ್ತು ರೇಖಾಂಶ :	14.416801 75.080429	
ಗ್ರಾಮ :	ಚಿತ್ರಟ್ಟೆಹಳ್ಳಿ	
ತಾಲ್ಲೂಕು :	ಸೊರಬ	
ಜಿಲ್ಲೆ :	ಶಿವಮೊಗ್ಗ	
ಕಾಮಗಾರಿ / ಚಟುವಟಿಕೆಯ ಅಂದಾಜು ಮೊತ್ತ (ರೂಪಾಯಿಗಳಲ್ಲಿ)	371781 /- (ಮೂರು ಲಕ್ಷದ ಎಪ್ಪತ್ತೊಂದು ಸಾವಿರದ ಏಳುನೂರ ಎಮಭತ್ತೊಂದು)	
ಕಾಮಗಾರಿ ಚಟುವಟಿಕೆಯ ಕುರಿತು ಸಂಕ್ಷಿಪ್ತ ವಿವರ (ಸಮುದಾಯ ಕಾಮಗಾರಿಯಾಗಿದ್ದರೆ ಅಂದಾಜು ನೀರು ಸಂಗ್ರಹಣೆ (Cubic Meter), ರಕ್ಷಣಾತ್ಮಕ ನೀರಾವರಿ ಪ್ರದೇಶ ಫಲಾನುಭವಿಗಳ ಸಂಖ್ಯೆ ವೈಯಕ್ತಿಕ ಕಾಮಗಾರಿಯಾಗಿದ್ದರೆ, ಫಲಾನುಭವಿ ಹೆಸರು ಚಟುವಟಿಕೆಯಿಂದ	ನೀರು ಸಂಗ್ರಹಣೆ (Cubic Meter)	257 Cubic Meter
	ಫಲಾನುಭವಿ ಹೆಸರು	ಪರಸಪ್ಪ ಬಿನ್ ಮಾಸ್ತಪ್ಪ ಮತ್ತು ಇತರರು
	ಫಲಾನುಭವಿಗಳ ಸಂಖ್ಯೆ	15
<p>ಈ ಕಾಮಗಾರಿಯಿಂದ 257 Cubic Meter ನೀರು ಸಂಗ್ರಹವಾಗುತ್ತಿದ್ದು, ರೈತರ ಜಮೀನಿಗೆ ನೀರು ಹಾಯಿಸಿಕೊಳ್ಳಲು ಅನುಕುಲವಾಗುತ್ತಿದ್ದು ಇದರಿಂದ 13 ಎಕರೆ ಪ್ರದೇಶದಲ್ಲಿ ನೀರಾವರಿಯಾಗುತ್ತದೆ. ಮುಂದುವರೆದು ಒಂದೇ ಬೆಳೆಯನ್ನು ಬೆಳೆಯುವ ಜಾಗದಲ್ಲಿ ರೈತರು ಎರಡು ಬೆಳೆಯನ್ನು ಬೆಳೆದು ಆದಾಯವನ್ನು ಹೆಚ್ಚಿಸಿಕೊಂಡಿರುವುದನ್ನು ಗಮನಿಸಲಾಗಿದೆ.</p>		


ಪಡೆಯುತ್ತಿರುವ ಲಾಭ)	
-------------------	--

ಯೋಜನೆ ಹೆಸರು :	PMKSY-WDC 2.0	
ವರ್ಷ :	2021-22	
ಕಾಮಗಾರಿಯ/ ಚಟುವಟಿಕೆಯ ಹೆಸರು :	ಕಿಂಡಿತಡೆ	
ಕಾಮಗಾರಿ / ಚಟುವಟಿಕೆಯ ಛಾಯಚಿತ್ರ (Photo with Lat & Long)		
ಸರ್ವೆ ನಂಬರ್ :	10	
ಅಕ್ಷಾಂಶ ಮತ್ತು ರೇಖಾಂಶ :	14.416555 75.080972	
ಗ್ರಾಮ :	ಚಿತ್ರಟ್ಟಿಹಳ್ಳಿ	
ತಾಲ್ಲೂಕು :	ಸೊರಬ	
ಜಿಲ್ಲೆ :	ಶಿವಮೊಗ್ಗ	
ಕಾಮಗಾರಿ / ಚಟುವಟಿಕೆಯ ಅಂದಾಜು ಮೊತ್ತ (ರೂಪಾಯಿಗಳಲ್ಲಿ)	363154 /- (ಮೂರು ಲಕ್ಷದ ಆರವತ್ತೂರ ಸಾವಿರದ ಒಂದುನೂರ ಐವತ್ತಾ ಲ್ಕು)	
ಕಾಮಗಾರಿ ಚಟುವಟಿಕೆಯ ಕುರಿತು ಸಂಕ್ಷಿಪ್ತ ವಿವರ (ಸಮುದಾಯ ಕಾಮಗಾರಿಯಾಗಿದ್ದರೆ)	ನೀರು ಸಂಗ್ರಹಣೆ (Cubic Meter)	254 Cubic Meter
	ಫಲಾನುಭವಿ ಹೆಸರು	ಜಾನಕಪ್ಪ ಬಿನ್ ತೊಂಡೆಪ್ಪ ಮತ್ತು ಇತರರು
	ಫಲಾನುಭವಿಗಳ ಸಂಖ್ಯೆ	15


<p>ಅಂದಾಜು ನೀರು ಸಂಗ್ರಹಣೆ (Cubic Meter), ರಕ್ಷಣಾತ್ಮಕ ನೀರಾವರಿ ಪ್ರದೇಶ ಫಲಾನುಭವಿಗಳ ಸಂಖ್ಯೆ ವೈಯಕ್ತಿಕ ಕಾಮಗಾರಿಯಾಗಿದ್ದರೆ, ಫಲಾನುಭವಿ ಹೆಸರು ಚಟುವಟಿಕೆಯಿಂದ ಪಡೆಯುತ್ತಿರುವ ಲಾಭ)</p>	<p>ಈ ಕಾಮಗಾರಿಯಿಂದ 254 Cubic Meter ನೀರು ಸಂಗ್ರಹವಾಗುತ್ತಿದ್ದು, ರೈತರ ಜಮೀನಿಗೆ ನೀರು ಹಾಯಿಸಿಕೊಳ್ಳಲು ಅನುಕೂಲವಾಗುತ್ತಿದ್ದು ಇದರಿಂದ 12 ಎಕರೆ ಪ್ರದೇಶದಲ್ಲಿ ನೀರಾವರಿಯಾಗುತ್ತದೆ. ಮುಂದುವರೆದು ಒಂದೇ ಬೆಳೆಯನ್ನು ಬೆಳೆಯುವ ಜಾಗದಲ್ಲಿ ರೈತರು ಎರಡು ಬೆಳೆಯನ್ನು ಬೆಳೆದು ಆದಾಯವನ್ನು ಹೆಚ್ಚಿಸಿಕೊಂಡಿರುವುದನ್ನು ಗಮನಿಸಲಾಗಿದೆ.</p>
---	--

ಯೋಜನೆ ಹೆಸರು :	PMKSY-WDC 2.0	
ವರ್ಷ :	2021-22	
ಕಾಮಗಾರಿಯ/ ಚಟುವಟಿಕೆಯ ಹೆಸರು :	ಕಿಂಡಿತಡೆ	
ಕಾಮಗಾರಿ / ಚಟುವಟಿಕೆಯ ಛಾಯಚಿತ್ರ (Photo with Lat & Long)	 <p>Latitude: 14.416252 Longitude: 75.081662 Elevation: 594.56 m Accuracy: 6.3 m Time: 04-09-2022 13:47 Note: chitrahalli.sy.no10/2/v9 Powered by NoteCam</p>	
ಸರ್ವೆ ನಂಬರ್ :	10	
ಅಕ್ಷಾಂಶ ಮತ್ತು ರೇಖಾಂಶ :	14.41634 75.08161	
ಗ್ರಾಮ :	ಚಿತ್ರಟ್ಟಿಹಳ್ಳಿ	
ತಾಲ್ಲೂಕು :	ಸೊರಬ	
ಜಿಲ್ಲೆ :	ಶಿವಮೊಗ್ಗ	
ಕಾಮಗಾರಿ / ಚಟುವಟಿಕೆಯ ಅಂದಾಜು ಮೊತ್ತ (ರೂಪಾಯಿಗಳಲ್ಲಿ)	350173 /- (ಮೂರು ಲಕ್ಷದ ಐವತ್ತು ಸಾವಿರದ ಒಂದುನೂರ ಎಪ್ಪತ್ತೂರು)	
ಕಾಮಗಾರಿ ಚಟುವಟಿಕೆಯ	ನೀರು ಸಂಗ್ರಹಣೆ (Cubic	241 Cubic Meter


<p>ಕುರಿತು ಸಂಕ್ಷಿಪ್ತ ವಿವರ (ಸಮುದಾಯ ಕಾಮಗಾರಿಯಾಗಿದ್ದರೆ ಅಂದಾಜು ನೀರು ಸಂಗ್ರಹಣೆ (Cubic Meter), ರಕ್ಷಣಾತ್ಮಕ ನೀರಾವರಿ ಪ್ರದೇಶ ಫಲಾನುಭವಿಗಳ ಸಂಖ್ಯೆ ವೈಯಕ್ತಿಕ ಕಾಮಗಾರಿಯಾಗಿದ್ದರೆ, ಫಲಾನುಭವಿ ಹೆಸರು ಚಟುವಟಿಕೆಯಿಂದ ಪಡೆಯುತ್ತಿರುವ ಲಾಭ)</p>	Meter)	
	ಫಲಾನುಭವಿ ಹೆಸರು	ಮಂಜಪ್ಪ ಬಿನ್ ರಾಮಪ್ಪ ಮತ್ತು ಇತರರು
	ಫಲಾನುಭವಿಗಳ ಸಂಖ್ಯೆ	17
	<p>ಈ ಕಾಮಗಾರಿಯಿಂದ 241 Cubic Meter ನೀರು ಸಂಗ್ರಹವಾಗುತ್ತಿದ್ದು, ರೈತರ ಜಮೀನಿಗೆ ನೀರು ಹಾಯಿಸಿಕೊಳ್ಳಲು ಅನುಕೂಲವಾಗುತ್ತಿದ್ದು ಇದರಿಂದ 10 ಎಕರೆ ಪ್ರದೇಶದಲ್ಲಿ ನೀರಾವರಿಯಾಗುತ್ತದೆ. ಮುಂದುವರೆದು ಒಂದೇ ಬೆಳೆಯನ್ನು ಬೆಳೆಯುವ ಜಾಗದಲ್ಲಿ ರೈತರು ಎರಡು ಬೆಳೆಯನ್ನು ಬೆಳೆದು ಆದಾಯವನ್ನು ಹೆಚ್ಚಿಸಿಕೊಂಡಿರುವುದನ್ನು ಗಮನಿಸಲಾಗಿದೆ.</p>	

ಯೋಜನೆ ಹೆಸರು :	PMKSY-WDC 2.0
ವರ್ಷ :	2021-22
ಕಾಮಗಾರಿಯ/ ಚಟುವಟಿಕೆಯ ಹೆಸರು :	ಗೋಕಟ್ಟೆ
ಕಾಮಗಾರಿ / ಚಟುವಟಿಕೆಯ ಛಾಯಚಿತ್ರ (Photo with Lat & Long)	 <p>Latitude: 14.436914 Longitude: 75.091627 Elevation: 575.69±26 m Accuracy: 26.7 m Time: 05-14-2022 15:57 Note: pmsky new generaliskar gokatta ang 190000m3ccp Powered by ARISE.com</p>
ಸರ್ವೆ ನಂಬರ್ :	19
ಅಕ್ಷಾಂಶ ಮತ್ತು ರೇಖಾಂಶ :	14.442578 75.091406
ಗ್ರಾಮ :	ದೊಡ್ಡೇರಿಕೊಪ್ಪ
ತಾಲ್ಲೂಕು :	ಸೊರಬ
ಜಿಲ್ಲೆ :	ಶಿವಮೊಗ್ಗ
ಕಾಮಗಾರಿ / ಚಟುವಟಿಕೆಯ	498659 /-

ಅಂದಾಜು ಮೊತ್ತ (ರೂಪಾಯಿಗಳಲ್ಲಿ)	(ನಾಲ್ಕು ಲಕ್ಷದ ತೊಂಬತ್ತೇಂಟು ಸಾವಿರದ ಆರುನೂರ ಐವತ್ತೊಂಭತ್ತು)	
ಕಾಮಗಾರಿ ಚಟುವಟಿಕೆಯ ಕುರಿತು ಸಂಕ್ಷಿಪ್ತ ವಿವರ (ಸಮುದಾಯ ಕಾಮಗಾರಿಯಾಗಿದ್ದರೆ ಅಂದಾಜು ನೀರು ಸಂಗ್ರಹಣೆ (Cubic Meter), ರಕ್ಷಣಾತ್ಮಕ ನೀರಾವರಿ ಪ್ರದೇಶ ಫಲಾನುಭವಿಗಳ ಸಂಖ್ಯೆ ವೈಯಕ್ತಿಕ ಕಾಮಗಾರಿಯಾಗಿದ್ದರೆ, ಫಲಾನುಭವಿ ಹೆಸರು ಚಟುವಟಿಕೆಯಿಂದ ಪಡೆಯುತ್ತಿರುವ ಲಾಭ)	ನೀರು ಸಂಗ್ರಹಣೆ (Cubic Meter)	3520 Cubic Meter
	ಫಲಾನುಭವಿ ಹೆಸರು	ಸಮುದಾಯ ಭೂಮಿ
	ಫಲಾನುಭವಿಗಳ ಸಂಖ್ಯೆ	10
<p>ಜಲಾನಯನ ಪ್ರದೇಶದಿಂದ ಹರಿದು ಬರುವ ಮಳೆ ನೀರನ್ನು ಈ ಗೋಕಟ್ಟೆಯಲ್ಲಿ ಸಂಗ್ರಹಿಸಲಾಗುತ್ತದೆ. ಈ ಗೋಕಟ್ಟೆಯಲ್ಲಿ ಸಂಗ್ರಹಿಸಿದ ನೀರು ದನಕರುಗಳಿಗೆ, ಪ್ರಾಣಿ ಪಕ್ಷಿಗಳಿಗೆ ಕುಡಿಯಲು ವರ್ಷ ಪೂರ್ತಿ ಉಪಯೋಗವಾಗುತ್ತದೆ. ಹಾಗೂ ಈ ಗೋಕಟ್ಟೆಯಲ್ಲಾಗುವ ಮಳೆ ನೀರು ಕೊಯ್ಲಿನಿಂದ ಭೂಮಿಯಲ್ಲಿ ನೀರಿನ ಅಂತರ್ಜಲದ ಮಟ್ಟ ಅಭಿವೃದ್ಧಿಯಾಗುವುದರ ಜೊತೆಗೆ ಸುತ್ತ ಮುತ್ತಲಿನ ನೀರಿನ ಮೂಲಗಳಲ್ಲಿ ನೀರಿನ ಮಟ್ಟ ಹೆಚ್ಚಾಗುತ್ತದೆ. ಇದರಿಂದ, ಸುತ್ತ ಮುತ್ತಲಿನ ಕನಿಷ್ಠ 25 ಎಕರೆ ಪ್ರದೇಶಕ್ಕೆ ನೀರಾವರಿ ಸೌಲಭ್ಯ ದೊರೆಯುತ್ತದೆ. ಮತ್ತು ಬೆಳೆ ಪ್ರದೇಶ ಹೆಚ್ಚಾಗಿ, ರೈತರು ಆದಾಯ ದ್ವಿಗುಣ ಗೊಳ್ಳುವುದರಲ್ಲಿ ಈ ಗೋಕಟ್ಟೆ ಪ್ರಮುಖ ಪಾತ್ರವಹಿಸುತ್ತದೆ.</p>		


ಯೋಜನೆ ಹೆಸರು :	PMKSY-WDC 2.0
ವರ್ಷ :	2021-22
ಕಾಮಗಾರಿಯ/ ಚಟುವಟಿಕೆಯ ಹೆಸರು :	ಗೋಕಟ್ಟೆ
ಕಾಮಗಾರಿ / ಚಟುವಟಿಕೆಯ ಭಾಯಿಚಿತ್ರ (Photo with Lat & Long)	
ಸರ್ವೆ ನಂಬರ್ :	09
ಅಕ್ಷಾಂಶ ಮತ್ತು ರೇಖಾಂಶ :	14.436575 75.08366
ಗ್ರಾಮ :	ತವನಂದಿ
ತಾಲ್ಲೂಕು :	ಸೊರಬ

ಜಿಲ್ಲೆ :	ಶಿವಮೊಗ್ಗ	
ಕಾಮಗಾರಿ / ಚಟುವಟಿಕೆಯ ಅಂದಾಜು ಮೊತ್ತ (ರೂಪಾಯಿಗಳಲ್ಲಿ)	498659 /- (ನಾಲ್ಕು ಲಕ್ಷದ ತೊಂಬತ್ತೇಂಟು ಸಾವಿರದ ಆರುನೂರ ಐವತ್ತೊಂಭತ್ತು)	
ಕಾಮಗಾರಿ ಚಟುವಟಿಕೆಯ ಕುರಿತು ಸಂಕ್ಷಿಪ್ತ ವಿವರ (ಸಮುದಾಯ ಕಾಮಗಾರಿಯಾಗಿದ್ದರೆ ಅಂದಾಜು ನೀರು ಸಂಗ್ರಹಣೆ (Cubic Meter), ರಕ್ಷಣಾತ್ಮಕ ನೀರಾವರಿ ಪ್ರದೇಶ ಫಲಾನುಭವಿಗಳ ಸಂಖ್ಯೆ ವೈಯಕ್ತಿಕ ಕಾಮಗಾರಿಯಾಗಿದ್ದರೆ, ಫಲಾನುಭವಿ ಹೆಸರು ಚಟುವಟಿಕೆಯಿಂದ ಪಡೆಯುತ್ತಿರುವ ಲಾಭ)	ನೀರು ಸಂಗ್ರಹಣೆ (Cubic Meter)	3650 Cubic Meter
	ಫಲಾನುಭವಿ ಹೆಸರು	ಸಮುದಾಯ ಭೂಮಿ
	ಫಲಾನುಭವಿಗಳ ಸಂಖ್ಯೆ	08
	ಜಲಾನಯನ ಪ್ರದೇಶದಿಂದ ಹರಿದು ಬರುವ ಮಳೆ ನೀರನ್ನು ಈ ಗೋಕಟ್ಟೆಯಲ್ಲಿ ಸಂಗ್ರಹಿಸಲಾಗುತ್ತದೆ. ಈ ಗೋಕಟ್ಟೆಯಲ್ಲಿ ಸಂಗ್ರಹಿಸಿದ ನೀರು ದನಕರುಗಳಿಗೆ, ಪ್ರಾಣಿ ಪಕ್ಷಿಗಳಿಗೆ ಕುಡಿಯಲು ವರ್ಷ ಪೂರ್ತಿ ಉಪಯೋಗವಾಗುತ್ತದೆ. ಹಾಗೂ ಈ ಗೋಕಟ್ಟೆಯಲ್ಲಾಗುವ ಮಳೆ ನೀರು ಕೊಯ್ಲಿನಿಂದ ಭೂಮಿಯಲ್ಲಿ ನೀರಿನ ಅಂತರ್ಜಲದ ಮಟ್ಟ ಅಭಿವೃದ್ಧಿಯಾಗುವುದರ ಜೊತೆಗೆ ಸುತ್ತ ಮುತ್ತಲಿನ ನೀರಿನ ಮೂಲಗಳಲ್ಲಿ ನೀರಿನ ಮಟ್ಟ ಹೆಚ್ಚಾಗುತ್ತದೆ. ಇದರಿಂದ, ಸುತ್ತ ಮುತ್ತಲಿನ ಕನಿಷ್ಠ 25 ಎಕರೆ ಪ್ರದೇಶಕ್ಕೆ ನೀರಾವರಿ ಸೌಲಭ್ಯ ದೊರೆಯುತ್ತದೆ. ಮತ್ತು ಬೆಳೆ ಪ್ರದೇಶ ಹೆಚ್ಚಾಗಿ, ರೈತರು ಆದಾಯ ದ್ವಿಗುಣ ಗೊಳ್ಳುವುದರದಲ್ಲಿ ಈ ಗೋಕಟ್ಟೆ ಪ್ರಮುಖ ಪಾತ್ರವಹಿಸುತ್ತದೆ.	


ಯೋಜನೆ ಹೆಸರು :	PMKSY-WDC 2.0
ವರ್ಷ :	2021-22
ಕಾಮಗಾರಿಯ/ ಚಟುವಟಿಕೆಯ ಹೆಸರು :	ಗೋಕಟ್ಟೆ
ಕಾಮಗಾರಿ / ಚಟುವಟಿಕೆಯ ಛಾಯಚಿತ್ರ (Photo with Lat & Long)	
ಸರ್ವೆ ನಂಬರ್ :	11

ಅಕ್ಷಾಂಶ ಮತ್ತು ರೇಖಾಂಶ :	14.424135 75.087161	
ಗ್ರಾಮ :	ಚಿತ್ರಟ್ಟೆಹಳ್ಳಿ	
ತಾಲ್ಲೂಕು :	ಸೊರಬ	
ಜಿಲ್ಲೆ :	ಶಿವಮೊಗ್ಗ	
ಕಾಮಗಾರಿ / ಚಟುವಟಿಕೆಯ ಅಂದಾಜು ಮೊತ್ತ (ರೂಪಾಯಿಗಳಲ್ಲಿ)	498659 /- (ನಾಲ್ಕು ಲಕ್ಷದ ತೊಂಭತ್ತೇಂಟು ಸಾವಿರದ ಆರುನೂರ ಐವತ್ತೊಂಭತ್ತು)	
ಕಾಮಗಾರಿ ಚಟುವಟಿಕೆಯ ಕುರಿತು ಸಂಕ್ಷಿಪ್ತ ವಿವರ (ಸಮುದಾಯ ಕಾಮಗಾರಿಯಾಗಿದ್ದರೆ ಅಂದಾಜು ನೀರು ಸಂಗ್ರಹಣೆ (Cubic Meter), ರಕ್ಷಣಾತ್ಮಕ ನೀರಾವರಿ ಪ್ರದೇಶ ಫಲಾನುಭವಿಗಳ ಸಂಖ್ಯೆ ವೈಯಕ್ತಿಕ ಕಾಮಗಾರಿಯಾಗಿದ್ದರೆ, ಫಲಾನುಭವಿ ಹೆಸರು ಚಟುವಟಿಕೆಯಿಂದ ಪಡೆಯುತ್ತಿರುವ ಲಾಭ)	ನೀರು ಸಂಗ್ರಹಣೆ (Cubic Meter)	3370 Cubic Meter
	ಫಲಾನುಭವಿ ಹೆಸರು	ಸಮುದಾಯ ಭೂಮಿ
	ಫಲಾನುಭವಿಗಳ ಸಂಖ್ಯೆ	08
	<p>ಜಲಾನಯನ ಪ್ರದೇಶದಿಂದ ಹರಿದು ಬರುವ ಮಳೆ ನೀರನ್ನು ಈ ಗೋಕಟ್ಟೆಯಲ್ಲಿ ಸಂಗ್ರಹಿಸಲಾಗುತ್ತದೆ. ಈ ಗೋಕಟ್ಟೆಯಲ್ಲಿ ಸಂಗ್ರಹಿಸಿದ ನೀರು ದನಕರುಗಳಿಗೆ, ಪ್ರಾಣಿ ಪಕ್ಷಿಗಳಿಗೆ ಕುಡಿಯಲು ವರ್ಷ ಪೂರ್ತಿ ಉಪಯೋಗವಾಗುತ್ತದೆ. ಹಾಗೂ ಈ ಗೋಕಟ್ಟೆಯಲ್ಲಾಗುವ ಮಳೆ ನೀರು ಕೊಯ್ಲಿನಿಂದ ಭೂಮಿಯಲ್ಲಿ ನೀರಿನ ಅಂತರ್ಜಲದ ಮಟ್ಟ ಅಭಿವೃದ್ಧಿಯಾಗುವುದರ ಜೊತೆಗೆ ಸುತ್ತ ಮುತ್ತಲಿನ ನೀರಿನ ಮೂಲಗಳಲ್ಲಿ ನೀರಿನ ಮಟ್ಟ ಹೆಚ್ಚಾಗುತ್ತದೆ. ಇದರಿಂದ, ಸುತ್ತ ಮುತ್ತಲಿನ ಕನಿಷ್ಠ 25 ಎಕರೆ ಪ್ರದೇಶಕ್ಕೆ ನೀರಾವರಿ ಸೌಲಭ್ಯ ದೊರೆಯುತ್ತದೆ. ಮತ್ತು ಬೆಳೆ ಪ್ರದೇಶ ಹೆಚ್ಚಾಗಿ, ರೈತರು ಆದಾಯ ದ್ವಿಗುಣ ಗೊಳ್ಳುವುದರದಲ್ಲಿ ಈ ಗೋಕಟ್ಟೆ ಪ್ರಮುಖ ಪಾತ್ರವಹಿಸುತ್ತದೆ.</p>	

ಯೋಜನೆ ಹೆಸರು :	PMKSY-WDC 2.0
ವರ್ಷ :	2021-22
ಕಾಮಗಾರಿಯ/ ಚಟುವಟಿಕೆಯ ಹೆಸರು :	ಗೋಕಟ್ಟೆ


ಕಾಮಗಾರಿ / ಚಟುವಟಿಕೆಯ ಛಾಯಚಿತ್ರ (Photo with Lat & Long)		
ಸರ್ವೆ ನಂಬರ್ :	11	
ಅಕ್ಷಾಂಶ ಮತ್ತು ರೇಖಾಂಶ :	14.424029 75.087147	
ಗ್ರಾಮ :	ಚಿತ್ರಟ್ಟಿಹಳ್ಳಿ	
ತಾಲ್ಲೂಕು :	ಸೊರಬ	
ಜಿಲ್ಲೆ :	ಶಿವಮೊಗ್ಗ	
ಕಾಮಗಾರಿ / ಚಟುವಟಿಕೆಯ ಅಂದಾಜು ಮೊತ್ತ (ರೂಪಾಯಿಗಳಲ್ಲಿ)	498659 /- (ನಾಲ್ಕು ಲಕ್ಷದ ತೊಂಬತ್ತೇಂಟು ಸಾವಿರದ ಆರುನೂರ ಐವತ್ತೊಂಭತ್ತು)	
ಕಾಮಗಾರಿ ಚಟುವಟಿಕೆಯ ಕುರಿತು ಸಂಕ್ಷಿಪ್ತ ವಿವರ (ಸಮುದಾಯ ಕಾಮಗಾರಿಯಾಗಿದ್ದರೆ ಅಂದಾಜು ನೀರು ಸಂಗ್ರಹಣೆ (Cubic Meter), ರಕ್ಷಣಾತ್ಮಕ ನೀರಾವರಿ ಪ್ರದೇಶ ಫಲಾನುಭವಿಗಳ ಸಂಖ್ಯೆ ವೈಯಕ್ತಿಕ ಕಾಮಗಾರಿಯಾಗಿದ್ದರೆ, ಫಲಾನುಭವಿ ಹೆಸರು ಚಟುವಟಿಕೆಯಿಂದ ಪಡೆಯುತ್ತಿರುವ ಲಾಭ)	ನೀರು ಸಂಗ್ರಹಣೆ (Cubic Meter)	3670 Cubic Meter
	ಫಲಾನುಭವಿ ಹೆಸರು	ಸಮುದಾಯ ಭೂಮಿ
	ಫಲಾನುಭವಿಗಳ ಸಂಖ್ಯೆ	08
	<p>ಜಲಾನಯನ ಪ್ರದೇಶದಿಂದ ಹರಿದು ಬರುವ ಮಳೆ ನೀರನ್ನು ಈ ಗೋಕಟ್ಟಿಯಲ್ಲಿ ಸಂಗ್ರಹಿಸಲಾಗುತ್ತದೆ. ಈ ಗೋಕಟ್ಟಿಯಲ್ಲಿ ಸಂಗ್ರಹಿಸಿದ ನೀರು ದನಕರುಗಳಿಗೆ, ಪ್ರಾಣಿ ಪಕ್ಷಿಗಳಿಗೆ ಕುಡಿಯಲು ವರ್ಷ ಪೂರ್ತಿ ಉಪಯೋಗವಾಗುತ್ತದೆ. ಹಾಗೂ ಈ ಗೋಕಟ್ಟಿಯಲ್ಲಾಗುವ ಮಳೆ ನೀರು ಕೊಯ್ಲಿನಿಂದ ಭೂಮಿಯಲ್ಲಿ ನೀರಿನ ಅಂತರ್ಜಲದ ಮಟ್ಟ ಅಭಿವೃದ್ಧಿಯಾಗುವುದರ ಜೊತೆಗೆ ಸುತ್ತ ಮುತ್ತಲಿನ ನೀರಿನ ಮೂಲಗಳಲ್ಲಿ ನೀರಿನ ಮಟ್ಟ ಹೆಚ್ಚಾಗುತ್ತದೆ. ಇದರಿಂದ, ಸುತ್ತ ಮುತ್ತಲಿನ ಕನಿಷ್ಠ 25 ಎಕರೆ ಪ್ರದೇಶಕ್ಕೆ ನೀರಾವರಿ ಸೌಲಭ್ಯ ದೊರೆಯುತ್ತದೆ. ಮತ್ತು ಬೆಳೆ ಪ್ರದೇಶ ಹೆಚ್ಚಾಗಿ, ರೈತರು ಆದಾಯ ದ್ವಿಗುಣ ಗೊಳ್ಳುವುದರಲ್ಲಿ ಈ ಗೋಕಟ್ಟಿ ಪ್ರಮುಖ ಪಾತ್ರವಹಿಸುತ್ತದೆ.</p>	


ಯೋಜನೆ ಹೆಸರು :	PMKSY-WDC 2.0
ವರ್ಷ :	2021-22

ಕಾಮಗಾರಿಯ/ ಚಟುವಟಿಕೆಯ ಹೆಸರು :	ಗೋಕಟ್ಟೆ	
ಕಾಮಗಾರಿ / ಚಟುವಟಿಕೆಯ ಭಾಯಿಚಿತ್ರ (Photo with Lat & Long)	 <p>Latitude: 14.440963 Longitude: 75.097756 Elevation: 557.49±27 m Accuracy: 18.0 m Time: 05-14-2022 15:35 Note: pmsky new generation gokatte sno 25 dodderakoppa Powered by NoteCam</p>	
ಸರ್ವೆ ನಂಬರ್ :	25	
ಅಕ್ಷಾಂಶ ಮತ್ತು ರೇಖಾಂಶ :	14.441267 75.097919	
ಗ್ರಾಮ :	ದೊಡ್ಡೇರಿಕೊಪ್ಪ	
ತಾಲ್ಲೂಕು :	ಸೊರಬ	
ಜಿಲ್ಲೆ :	ಶಿವಮೊಗ್ಗ	
ಕಾಮಗಾರಿ / ಚಟುವಟಿಕೆಯ ಅಂದಾಜು ಮೊತ್ತ (ರೂಪಾಯಿಗಳಲ್ಲಿ)	498659 /- (ನಾಲ್ಕು ಲಕ್ಷದ ತೊಂಬತ್ತೇಂಟು ಸಾವಿರದ ಆರುನೂರ ಐವತ್ತೊಂಭತ್ತು)	
ಕಾಮಗಾರಿ ಚಟುವಟಿಕೆಯ ಕುರಿತು ಸಂಕ್ಷಿಪ್ತ ವಿವರ (ಸಮುದಾಯ ಕಾಮಗಾರಿಯಾಗಿದ್ದರೆ ಅಂದಾಜು ನೀರು ಸಂಗ್ರಹಣೆ (Cubic Meter), ರಕ್ಷಣಾತ್ಮಕ ನೀರಾವರಿ ಪ್ರದೇಶ ಫಲಾನುಭವಿಗಳ ಸಂಖ್ಯೆ ವೈಯಕ್ತಿಕ ಕಾಮಗಾರಿಯಾಗಿದ್ದರೆ, ಫಲಾನುಭವಿ ಹೆಸರು ಚಟುವಟಿಕೆಯಿಂದ ಪಡೆಯುತ್ತಿರುವ ಲಾಭ)	ನೀರು ಸಂಗ್ರಹಣೆ (Cubic Meter)	3680 Cubic Meter
	ಫಲಾನುಭವಿ ಹೆಸರು	ಸಮುದಾಯ ಭೂಮಿ
	ಫಲಾನುಭವಿಗಳ ಸಂಖ್ಯೆ	08
	<p>ಜಲಾನಯನ ಪ್ರದೇಶದಿಂದ ಹರಿದು ಬರುವ ಮಳೆ ನೀರನ್ನು ಈ ಗೋಕಟ್ಟೆಯಲ್ಲಿ ಸಂಗ್ರಹಿಸಲಾಗುತ್ತದೆ. ಈ ಗೋಕಟ್ಟೆಯಲ್ಲಿ ಸಂಗ್ರಹಿಸಿದ ನೀರು ದನಕರುಗಳಿಗೆ, ಪ್ರಾಣಿ ಪಕ್ಷಿಗಳಿಗೆ ಕುಡಿಯಲು ವರ್ಷ ಪೂರ್ತಿ ಉಪಯೋಗವಾಗುತ್ತದೆ. ಹಾಗೂ ಈ ಗೋಕಟ್ಟೆಯಲ್ಲಾಗುವ ಮಳೆ ನೀರು ಕೊಯ್ಲಿನಿಂದ ಭೂಮಿಯಲ್ಲಿ ನೀರಿನ ಅಂತರ್ಜಲದ ಮಟ್ಟ ಅಭಿವೃದ್ಧಿಯಾಗುವುದರ ಜೊತೆಗೆ ಸುತ್ತ ಮುತ್ತಲಿನ ನೀರಿನ ಮೂಲಗಳಲ್ಲಿ ನೀರಿನ ಮಟ್ಟ ಹೆಚ್ಚಾಗುತ್ತದೆ. ಇದರಿಂದ, ಸುತ್ತ ಮುತ್ತಲಿನ ಕನಿಷ್ಠ 25 ಎಕರೆ ಪ್ರದೇಶಕ್ಕೆ ನೀರಾವರಿ ಸೌಲಭ್ಯ ದೊರೆಯುತ್ತದೆ. ಮತ್ತು ಬೆಳೆ ಪ್ರದೇಶ ಹೆಚ್ಚಾಗಿ, ರೈತರು ಆದಾಯ ದ್ವಿಗುಣ ಗೊಳ್ಳುವುದರದಲ್ಲಿ ಈ ಗೋಕಟ್ಟೆ ಪ್ರಮುಖ ಪಾತ್ರವಹಿಸುತ್ತದೆ.</p>	


ಯೋಜನೆ ಹೆಸರು :	PMKSY-WDC 2.0
---------------	---------------

ವರ್ಷ :	2021-22	
ಕಾಮಗಾರಿಯ/ ಚಟುವಟಿಕೆಯ ಹೆಸರು :	ಗೋಕಟ್ಟೆ	
ಕಾಮಗಾರಿ / ಚಟುವಟಿಕೆಯ ಛಾಯಚಿತ್ರ (Photo with Lat & Long)		
ಸರ್ವೆ ನಂಬರ್ :	13	
ಅಕ್ಷಾಂಶ ಮತ್ತು ರೇಖಾಂಶ :	14.42869 75.076827	
ಗ್ರಾಮ :	ಬಿಳವಗೋಡು	
ತಾಲ್ಲೂಕು :	ಸೊರಬ	
ಜಿಲ್ಲೆ :	ಶಿವಮೊಗ್ಗ	
ಕಾಮಗಾರಿ / ಚಟುವಟಿಕೆಯ ಅಂದಾಜು ಮೊತ್ತ (ರೂಪಾಯಿಗಳಲ್ಲಿ)	498659 /- (ನಾಲ್ಕು ಲಕ್ಷದ ತೊಂಬತ್ತೇಂಟು ಸಾವಿರದ ಆರುನೂರ ಐವತ್ತೊಂಭತ್ತು)	
ಕಾಮಗಾರಿ ಚಟುವಟಿಕೆಯ ಕುರಿತು ಸಂಕ್ಷಿಪ್ತ ವಿವರ (ಸಮುದಾಯ ಕಾಮಗಾರಿಯಾಗಿದ್ದರೆ ಅಂದಾಜು ನೀರು ಸಂಗ್ರಹಣೆ (Cubic Meter), ರಕ್ಷಣಾತ್ಮಕ ನೀರಾವರಿ ಪ್ರದೇಶ ಫಲಾನುಭವಿಗಳ ಸಂಖ್ಯೆ ವೈಯಕ್ತಿಕ ಕಾಮಗಾರಿಯಾಗಿದ್ದರೆ, ಫಲಾನುಭವಿ ಹೆಸರು ಚಟುವಟಿಕೆಯಿಂದ ಪಡೆಯುತ್ತಿರುವ ಲಾಭ)	ನೀರು ಸಂಗ್ರಹಣೆ (Cubic Meter)	3450 Cubic Meter
	ಫಲಾನುಭವಿ ಹೆಸರು	ಸಮುದಾಯ ಭೂಮಿ
	ಫಲಾನುಭವಿಗಳ ಸಂಖ್ಯೆ	08
	<p>ಜಲಾನಯನ ಪ್ರದೇಶದಿಂದ ಹರಿದು ಬರುವ ಮಳೆ ನೀರನ್ನು ಈ ಗೋಕಟ್ಟೆಯಲ್ಲಿ ಸಂಗ್ರಹಿಸಲಾಗುತ್ತದೆ. ಈ ಗೋಕಟ್ಟೆಯಲ್ಲಿ ಸಂಗ್ರಹಿಸಿದ ನೀರು ದನಕರುಗಳಿಗೆ, ಪ್ರಾಣಿ ಪಕ್ಷಿಗಳಿಗೆ ಕುಡಿಯಲು ವರ್ಷ ಪೂರ್ತಿ ಉಪಯೋಗವಾಗುತ್ತದೆ. ಹಾಗೂ ಈ ಗೋಕಟ್ಟೆಯಲ್ಲಾಗುವ ಮಳೆ ನೀರು ಕೊಯ್ಲಿನಿಂದ ಭೂಮಿಯಲ್ಲಿ ನೀರಿನ ಅಂತರ್ಜಲದ ಮಟ್ಟ ಅಭಿವೃದ್ಧಿಯಾಗುವುದರ ಜೊತೆಗೆ ಸುತ್ತ ಮುತ್ತಲಿನ ನೀರಿನ ಮೂಲಗಳಲ್ಲಿ ನೀರಿನ ಮಟ್ಟ ಹೆಚ್ಚಾಗುತ್ತದೆ. ಇದರಿಂದ, ಸುತ್ತ ಮುತ್ತಲಿನ ಕನಿಷ್ಠ 25 ಎಕರೆ ಪ್ರದೇಶಕ್ಕೆ ನೀರಾವರಿ ಸೌಲಭ್ಯ ದೊರೆಯುತ್ತದೆ. ಮತ್ತು ಬೆಳೆ ಪ್ರದೇಶ ಹೆಚ್ಚಾಗಿ, ರೈತರು ಆದಾಯ ದ್ವಿಗುಣ ಗೊಳ್ಳುವುದರಲ್ಲಿ ಈ ಗೋಕಟ್ಟೆ ಪ್ರಮುಖ ಪಾತ್ರವಹಿಸುತ್ತದೆ.</p>	


ಯೋಜನೆ ಹೆಸರು :	PMKSY-WDC 2.0	
ವರ್ಷ :	2021-22	
ಕಾಮಗಾರಿಯ/ ಚಟುವಟಿಕೆಯ ಹೆಸರು :	ಕಿಂಡಿತಡೆ	
ಕಾಮಗಾರಿ / ಚಟುವಟಿಕೆಯ ಛಾಯಚಿತ್ರ (Photo with Lat & Long)		
ಸರ್ವೆ ನಂಬರ್ :	30	
ಅಕ್ಷಾಂಶ ಮತ್ತು ರೇಖಾಂಶ :	14.431922 75.113184	
ಗ್ರಾಮ :	ಮಾಳಗಿಕೂರ್ಲಿ	
ತಾಲ್ಲೂಕು :	ಸೊರಬ	
ಜಿಲ್ಲೆ :	ಶಿವಮೊಗ್ಗ	
ಕಾಮಗಾರಿ / ಚಟುವಟಿಕೆಯ ಅಂದಾಜು ಮೊತ್ತ (ರೂಪಾಯಿಗಳಲ್ಲಿ)	487177 /- (ನಾಲ್ಕು ಲಕ್ಷದ ಎಂಭತ್ತೇಳು ಸಾವಿರದ ಒಂದುನೂರ ಎಪ್ಪತ್ತೇಳು)	
ಕಾಮಗಾರಿ ಚಟುವಟಿಕೆಯ ಕುರಿತು ಸಂಕ್ಷಿಪ್ತ ವಿವರ (ಸಮುದಾಯ ಕಾಮಗಾರಿಯಾಗಿದ್ದರೆ ಅಂದಾಜು ನೀರು ಸಂಗ್ರಹಣೆ (Cubic Meter), ರಕ್ಷಣಾತ್ಮಕ ನೀರಾವರಿ ಪ್ರದೇಶ ಫಲಾನುಭವಿಗಳ ಸಂಖ್ಯೆ ವೈಯಕ್ತಿಕ ಕಾಮಗಾರಿಯಾಗಿದ್ದರೆ, ಫಲಾನುಭವಿ ಹೆಸರು ಚಟುವಟಿಕೆಯಿಂದ ಪಡೆಯುತ್ತಿರುವ ಲಾಭ)	ನೀರು ಸಂಗ್ರಹಣೆ (Cubic Meter)	278 Cubic Meter
	ಫಲಾನುಭವಿ ಹೆಸರು	ರವಿಕುಮಾರ ಬಿನ್ ಶಿವಪ್ಪ ಮತ್ತು ಇತರರು
	ಫಲಾನುಭವಿಗಳ ಸಂಖ್ಯೆ	16
<p>ಈ ಕಾಮಗಾರಿಯಿಂದ 278 Cubic Meter ನೀರು ಸಂಗ್ರಹವಾಗುತ್ತಿದ್ದು, ರೈತರ ಜಮೀನಿಗೆ ನೀರು ಹಾಯಿಸಿಕೊಳ್ಳಲು ಅನುಕೂಲವಾಗುತ್ತಿದ್ದು ಇದರಿಂದ 15 ಎಕರೆ ಪ್ರದೇಶದಲ್ಲಿ ನೀರಾವರಿಯಾಗುತ್ತದೆ. ಮುಂದುವರೆದು ಒಂದೇ ಬೆಳೆಯನ್ನು ಬೆಳೆಯುವ ಜಾಗದಲ್ಲಿ ರೈತರು ಎರಡು ಬೆಳೆಯನ್ನು ಬೆಳೆದು ಆದಾಯವನ್ನು ಹೆಚ್ಚಿಸಿಕೊಂಡಿರುವುದನ್ನು ಗಮನಿಸಲಾಗಿದೆ.</p>		

ಯೋಜನೆ ಹೆಸರು :	PMKSY-WDC 2.0	
ವರ್ಷ :	2021-22	
ಕಾಮಗಾರಿಯ/ ಚಟುವಟಿಕೆಯ ಹೆಸರು :	ಕಿಂಡಿತಡೆ	
ಕಾಮಗಾರಿ / ಚಟುವಟಿಕೆಯ ಛಾಯಚಿತ್ರ (Photo with Lat & Long)	 <p>Latitude: 14.431343 Longitude: 75.115102 Accuracy: 4200.0 m Time: 04-09-2022 12:56 NOTE: malakuralli sy.no.32.WD</p>	
ಸರ್ವೆ ನಂಬರ್ :	32	
ಅಕ್ಷಾಂಶ ಮತ್ತು ರೇಖಾಂಶ :	14.431343	75.115102
ಗ್ರಾಮ :	ಮಾಳಗಿಕೂರ್ಲಿ	
ತಾಲ್ಲೂಕು :	ಸೊರಬ	
ಜಿಲ್ಲೆ :	ಶಿವಮೊಗ್ಗ	
ಕಾಮಗಾರಿ / ಚಟುವಟಿಕೆಯ ಅಂದಾಜು ಮೊತ್ತ (ರೂಪಾಯಿಗಳಲ್ಲಿ)	493026/- (ನಾಲ್ಕು ಲಕ್ಷದ ತೊಂಭತ್ತೂರು ಸಾವಿರದ ಇಪ್ಪತ್ತಾರು)	
ಕಾಮಗಾರಿ ಚಟುವಟಿಕೆಯ ಕುರಿತು ಸಂಕ್ಷಿಪ್ತ ವಿವರ (ಸಮುದಾಯ ಕಾಮಗಾರಿಯಾಗಿದ್ದರೆ ಅಂದಾಜು ನೀರು ಸಂಗ್ರಹಣೆ (Cubic Meter), ರಕ್ಷಣಾತ್ಮಕ ನೀರಾವರಿ ಪ್ರದೇಶ ಫಲಾನುಭವಿಗಳ ಸಂಖ್ಯೆ ವೈಯಕ್ತಿಕ ಕಾಮಗಾರಿಯಾಗಿದ್ದರೆ, ಫಲಾನುಭವಿ ಹೆಸರು ಚಟುವಟಿಕೆಯಿಂದ	ನೀರು ಸಂಗ್ರಹಣೆ (Cubic Meter)	264 Cubic Meter
	ಫಲಾನುಭವಿ ಹೆಸರು	ರವಿಕುಮಾರ ಬಿನ್ ಶಿವಪ್ಪ ಮತ್ತು ಇತರರು
	ಫಲಾನುಭವಿಗಳ ಸಂಖ್ಯೆ	16
<p>ಈ ಕಾಮಗಾರಿಯಿಂದ 264 Cubic Meter ನೀರು ಸಂಗ್ರಹವಾಗುತ್ತಿದ್ದು, ರೈತರ ಜಮೀನಿಗೆ ನೀರು ಹಾಯಿಸಿಕೊಳ್ಳಲು ಅನುಕೂಲವಾಗುತ್ತಿದ್ದು ಇದರಿಂದ 20 ಎಕರೆ ಪ್ರದೇಶದಲ್ಲಿ ನೀರಾವರಿಯಾಗುತ್ತದೆ. ಮುಂದುವರೆದು ಒಂದೇ ಬೆಳೆಯನ್ನು ಬೆಳೆಯುವ ಜಾಗದಲ್ಲಿ ರೈತರು ಎರಡು ಬೆಳೆಯನ್ನು ಬೆಳೆದು ಆದಾಯವನ್ನು ಹೆಚ್ಚಿಸಿಕೊಂಡಿರುವುದನ್ನು ಗಮನಿಸಲಾಗಿದೆ.</p>		


ಪಡೆಯುತ್ತಿರುವ ಲಾಭ)	
-------------------	--

ಯೋಜನೆ ಹೆಸರು :	PMKSY-WDC 2.0	
ವರ್ಷ :	2021-22	
ಕಾಮಗಾರಿಯ/ ಚಟುವಟಿಕೆಯ ಹೆಸರು :	ಕಿಂಡಿತಡೆ	
ಕಾಮಗಾರಿ / ಚಟುವಟಿಕೆಯ ಛಾಯಚಿತ್ರ (Photo with Lat & Long)	 <p>Latitude: 14.421351 Longitude: 75.116404 Elevation: 568.91 m Accuracy: 6.7 m Time: 05-16-2022 11:35 Note: mallagikurali sy.no 9 vd</p>	
ಸರ್ವೆ ನಂಬರ್ :	9	
ಅಕ್ಷಾಂಶ ಮತ್ತು ರೇಖಾಂಶ :	14.438617 75.14341	
ಗ್ರಾಮ :	ಮಾಳಗಿಕೂರ್ಲಿ	
ತಾಲ್ಲೂಕು :	ಸೊರಬ	
ಜಿಲ್ಲೆ :	ಶಿವಮೊಗ್ಗ	
ಕಾಮಗಾರಿ / ಚಟುವಟಿಕೆಯ ಅಂದಾಜು ಮೊತ್ತ (ರೂಪಾಯಿಗಳಲ್ಲಿ)	465491/- (ನಾಲ್ಕು ಲಕ್ಷದ ಅರವತ್ತೈದು ಸಾವಿರದ ನಾಲ್ಕುನೂರ ತೊಂಭತ್ತೊಂದು)	
ಕಾಮಗಾರಿ ಚಟುವಟಿಕೆಯ ಕುರಿತು ಸಂಕ್ಷಿಪ್ತ ವಿವರ (ಸಮುದಾಯ ಕಾಮಗಾರಿಯಾಗಿದ್ದರೆ)	ನೀರು ಸಂಗ್ರಹಣೆ (Cubic Meter)	257 Cubic Meter
	ಫಲಾನುಭವಿ ಹೆಸರು	ರಾಮಪ್ಪ ಬಿನ್ ದ್ಯಾವಪ್ಪ ಮತ್ತು ಇತರರು
	ಫಲಾನುಭವಿಗಳ ಸಂಖ್ಯೆ	15

ಅಂದಾಜು ನೀರು ಸಂಗ್ರಹಣೆ (Cubic Meter), ರಕ್ಷಣಾತ್ಮಕ ನೀರಾವರಿ ಪ್ರದೇಶ ಫಲಾನುಭವಿಗಳ ಸಂಖ್ಯೆ ವೈಯಕ್ತಿಕ ಕಾಮಗಾರಿಯಾಗಿದ್ದರೆ, ಫಲಾನುಭವಿ ಹೆಸರು ಚಟುವಟಿಕೆಯಿಂದ ಪಡೆಯುತ್ತಿರುವ ಲಾಭ)	ಈ ಕಾಮಗಾರಿಯಿಂದ 257 Cubic Meter ನೀರು ಸಂಗ್ರಹವಾಗುತ್ತಿದ್ದು, ರೈತರ ಜಮೀನಿಗೆ ನೀರು ಹಾಯಿಸಿಕೊಳ್ಳಲು ಅನುಕೂಲವಾಗುತ್ತಿದ್ದು ಇದರಿಂದ 18 ಎಕರೆ ಪ್ರದೇಶದಲ್ಲಿ ನೀರಾವರಿಯಾಗುತ್ತದೆ. ಮುಂದುವರೆದು ಒಂದೇ ಬೆಳೆಯನ್ನು ಬೆಳೆಯುವ ಜಾಗದಲ್ಲಿ ರೈತರು ಎರಡು ಬೆಳೆಯನ್ನು ಬೆಳೆದು ಆದಾಯವನ್ನು ಹೆಚ್ಚಿಸಿಕೊಂಡಿರುವುದನ್ನು ಗಮನಿಸಲಾಗಿದೆ.
--	---

ಯೋಜನೆ ಹೆಸರು :	PMKSY-WDC 2.0	
ವರ್ಷ :	2021-22	
ಕಾಮಗಾರಿಯ/ ಚಟುವಟಿಕೆಯ ಹೆಸರು :	ಕಿಂಡಿತಡೆ	
ಕಾಮಗಾರಿ / ಚಟುವಟಿಕೆಯ ಛಾಯಚಿತ್ರ (Photo with Lat & Long)		
ಸರ್ವೆ ನಂಬರ್ :	46	
ಅಕ್ಷಾಂಶ ಮತ್ತು ರೇಖಾಂಶ :	14.437063 75.135748	
ಗ್ರಾಮ :	ಮಾಳಗಿಕೂರ್ಲಿ	
ತಾಲ್ಲೂಕು :	ಸೊರಬ	
ಜಿಲ್ಲೆ :	ಶಿವಮೊಗ್ಗ	
ಕಾಮಗಾರಿ / ಚಟುವಟಿಕೆಯ ಅಂದಾಜು ಮೊತ್ತ (ರೂಪಾಯಿಗಳಲ್ಲಿ)	366113/- (ಮೂರು ಲಕ್ಷದ ಅರವತ್ತಾರು ಸಾವಿರದ ಒಂದುನೂರ ಹದಿಮೂರು)	
ಕಾಮಗಾರಿ ಚಟುವಟಿಕೆಯ	ನೀರು ಸಂಗ್ರಹಣೆ (Cubic	271 Cubic Meter

ಕುರಿತು ಸಂಕ್ಷಿಪ್ತ ವಿವರ (ಸಮುದಾಯ ಕಾಮಗಾರಿಯಾಗಿದ್ದರೆ ಅಂದಾಜು ನೀರು ಸಂಗ್ರಹಣೆ (Cubic Meter), ರಕ್ಷಣಾತ್ಮಕ ನೀರಾವರಿ ಪ್ರದೇಶ ಫಲಾನುಭವಿಗಳ ಸಂಖ್ಯೆ ವೈಯಕ್ತಿಕ ಕಾಮಗಾರಿಯಾಗಿದ್ದರೆ, ಫಲಾನುಭವಿ ಹೆಸರು ಚಟುವಟಿಕೆಯಿಂದ ಪಡೆಯುತ್ತಿರುವ ಲಾಭ)	Meter)	
	ಫಲಾನುಭವಿ ಹೆಸರು	ಎಮ್ ಲೋಕೇಶಗೌಡ ಮತ್ತು ಇತರರು
	ಫಲಾನುಭವಿಗಳ ಸಂಖ್ಯೆ	15
<p>ಈ ಕಾಮಗಾರಿಯಿಂದ 271 Cubic Meter ನೀರು ಸಂಗ್ರಹವಾಗುತ್ತಿದ್ದು, ರೈತರ ಜಮೀನಿಗೆ ನೀರು ಹಾಯಿಸಿಕೊಳ್ಳಲು ಅನುಕೂಲವಾಗುತ್ತಿದ್ದು ಇದರಿಂದ 15 ಎಕರೆ ಪ್ರದೇಶದಲ್ಲಿ ನೀರಾವರಿಯಾಗುತ್ತದೆ. ಮುಂದುವರೆದು ಒಂದೇ ಬೆಳೆಯನ್ನು ಬೆಳೆಯುವ ಜಾಗದಲ್ಲಿ ರೈತರು ಎರಡು ಬೆಳೆಯನ್ನು ಬೆಳೆದು ಆದಾಯವನ್ನು ಹೆಚ್ಚಿಸಿಕೊಂಡಿರುವುದನ್ನು ಗಮನಿಸಲಾಗಿದೆ.</p>		

ಯೋಜನೆ ಹೆಸರು :	PMKSY-WDC 2.0
ವರ್ಷ :	2021-22
ಕಾಮಗಾರಿಯ/ ಚಟುವಟಿಕೆಯ ಹೆಸರು :	ಗೋಕಟ್ಟೆ
ಕಾಮಗಾರಿ / ಚಟುವಟಿಕೆಯ ಛಾಯಚಿತ್ರ (Photo with Lat & Long)	 <p>Latitude: 14.438811 Longitude: 75.116978 Elevation: 592.55 m Accuracy: 4.7 m Time: 04-04-2022 11:43 Note: malakoppa.govatto.5</p>
ಸರ್ವೆ ನಂಬರ್ :	05
ಅಕ್ಷಾಂಶ ಮತ್ತು ರೇಖಾಂಶ :	14.437451 75.118685
ಗ್ರಾಮ :	ಮಾಳೇಕೊಪ್ಪ
ತಾಲ್ಲೂಕು :	ಸೊರಬ
ಜಿಲ್ಲೆ :	ಶಿವಮೊಗ್ಗ
ಕಾಮಗಾರಿ / ಚಟುವಟಿಕೆಯ	498659/-


ಅಂದಾಜು ಮೊತ್ತ (ರೂಪಾಯಿಗಳಲ್ಲಿ)	(ನಾಲ್ಕು ತೊಂಭತ್ತೇಂಟು ಸಾವಿರದ ಆರುನೂರ ಐವತ್ತೊಂಭತ್ತು)	
ಕಾಮಗಾರಿ ಚಟುವಟಿಕೆಯ ಕುರಿತು ಸಂಕ್ಷಿಪ್ತ ವಿವರ (ಸಮುದಾಯ ಕಾಮಗಾರಿಯಾಗಿದ್ದರೆ ಅಂದಾಜು ನೀರು ಸಂಗ್ರಹಣೆ (Cubic Meter), ರಕ್ಷಣಾತ್ಮಕ ನೀರಾವರಿ ಪ್ರದೇಶ ಫಲಾನುಭವಿಗಳ ಸಂಖ್ಯೆ ವೈಯಕ್ತಿಕ ಕಾಮಗಾರಿಯಾಗಿದ್ದರೆ, ಫಲಾನುಭವಿ ಹೆಸರು ಚಟುವಟಿಕೆಯಿಂದ ಪಡೆಯುತ್ತಿರುವ ಲಾಭ)	ನೀರು ಸಂಗ್ರಹಣೆ (Cubic Meter)	3800 Cubic Meter
	ಫಲಾನುಭವಿ ಹೆಸರು	ಸಮುದಾಯ ಭೂಮಿ
	ಫಲಾನುಭವಿಗಳ ಸಂಖ್ಯೆ	16
<p>ಜಲಾನಯನ ಪ್ರದೇಶದಿಂದ ಹರಿದು ಬರುವ ಮಳೆ ನೀರನ್ನು ಈ ಗೋಕಟ್ಟೆಯಲ್ಲಿ ಸಂಗ್ರಹಿಸಲಾಗುತ್ತದೆ. ಈ ಗೋಕಟ್ಟೆಯಲ್ಲಿ ಸಂಗ್ರಹಿಸಿದ ನೀರು ದನಕರುಗಳಿಗೆ, ಪ್ರಾಣಿ ಪಕ್ಷಿಗಳಿಗೆ ಕುಡಿಯಲು ವರ್ಷ ಪೂರ್ತಿ ಉಪಯೋಗವಾಗುತ್ತದೆ. ಹಾಗೂ ಈ ಗೋಕಟ್ಟೆಯಲ್ಲಾಗುವ ಮಳೆ ನೀರು ಕೊಯ್ಲಿನಿಂದ ಭೂಮಿಯಲ್ಲಿ ನೀರಿನ ಅಂತರ್ಜಲದ ಮಟ್ಟ ಅಭಿವೃದ್ಧಿಯಾಗುವುದರ ಜೊತೆಗೆ ಸುತ್ತ ಮುತ್ತಲಿನ ನೀರಿನ ಮೂಲಗಳಲ್ಲಿ ನೀರಿನ ಮಟ್ಟ ಹೆಚ್ಚಾಗುತ್ತದೆ. ಇದರಿಂದ, ಸುತ್ತ ಮುತ್ತಲಿನ ಕನಿಷ್ಠ 25 ಎಕರೆ ಪ್ರದೇಶಕ್ಕೆ ನೀರಾವರಿ ಸೌಲಭ್ಯ ದೊರೆಯುತ್ತದೆ. ಮತ್ತು ಬೆಳೆ ಪ್ರದೇಶ ಹೆಚ್ಚಾಗಿ, ರೈತರು ಆದಾಯ ದ್ವಿಗುಣ ಗೊಳ್ಳುವುದರಲ್ಲಿ ಈ ಗೋಕಟ್ಟೆ ಪ್ರಮುಖ ಪಾತ್ರವಹಿಸುತ್ತದೆ.</p>		

ಯೋಜನೆ ಹೆಸರು :	PMKSY-WDC 2.0
ವರ್ಷ :	2021-22
ಕಾಮಗಾರಿಯ/ ಚಟುವಟಿಕೆಯ ಹೆಸರು :	ಕಿಂಡಿತಡೆ
ಕಾಮಗಾರಿ / ಚಟುವಟಿಕೆಯ ಛಾಯಚಿತ್ರ (Photo with Lat & Long)	 <p>Latitude: 14.438308 Longitude: 75.121232 Elevation: 581.06 m Accuracy: 28.8 m Time: 04-28-2022 11:55 Note: malekoppa.sy.no.5.gokatte</p>
ಸರ್ವೆ ನಂಬರ್ :	05
ಅಕ್ಷಾಂಶ ಮತ್ತು ರೇಖಾಂಶ :	14.438224 75.116955
ಗ್ರಾಮ :	ಮಾಳೇಕೊಪ್ಪ

ತಾಲ್ಲೂಕು :	ಸೊರಬ	
ಜಿಲ್ಲೆ :	ಶಿವಮೊಗ್ಗ	
ಕಾಮಗಾರಿ / ಚಟುವಟಿಕೆಯ ಅಂದಾಜು ಮೊತ್ತ (ರೂಪಾಯಿಗಳಲ್ಲಿ)	498659/- (ನಾಲ್ಕು ತೊಂಭತ್ತೇಂಟು ಸಾವಿರದ ಆರುನೂರ ಐವತ್ತೊಂಭತ್ತು)	
ಕಾಮಗಾರಿ ಚಟುವಟಿಕೆಯ ಕುರಿತು ಸಂಕ್ಷಿಪ್ತ ವಿವರ (ಸಮುದಾಯ ಕಾಮಗಾರಿಯಾಗಿದ್ದರೆ ಅಂದಾಜು ನೀರು ಸಂಗ್ರಹಣೆ (Cubic Meter), ರಕ್ಷಣಾತ್ಮಕ ನೀರಾವರಿ ಪ್ರದೇಶ ಫಲಾನುಭವಿಗಳ ಸಂಖ್ಯೆ ವೈಯಕ್ತಿಕ ಕಾಮಗಾರಿಯಾಗಿದ್ದರೆ, ಫಲಾನುಭವಿ ಹೆಸರು ಚಟುವಟಿಕೆಯಿಂದ ಪಡೆಯುತ್ತಿರುವ ಲಾಭ)	ನೀರು ಸಂಗ್ರಹಣೆ (Cubic Meter)	3800 Cubic Meter
	ಫಲಾನುಭವಿ ಹೆಸರು	ಸಮುದಾಯ ಭೂಮಿ
	ಫಲಾನುಭವಿಗಳ ಸಂಖ್ಯೆ	16
<p>ಜಲಾನಯನ ಪ್ರದೇಶದಿಂದ ಹರಿದು ಬರುವ ಮಳೆ ನೀರನ್ನು ಈ ಗೋಕಟ್ಟೆಯಲ್ಲಿ ಸಂಗ್ರಹಿಸಲಾಗುತ್ತದೆ. ಈ ಗೋಕಟ್ಟೆಯಲ್ಲಿ ಸಂಗ್ರಹಿಸಿದ ನೀರು ದನಕರುಗಳಿಗೆ, ಪ್ರಾಣಿ ಪಕ್ಷಿಗಳಿಗೆ ಕುಡಿಯಲು ವರ್ಷ ಪೂರ್ತಿ ಉಪಯೋಗವಾಗುತ್ತದೆ. ಹಾಗೂ ಈ ಗೋಕಟ್ಟೆಯಲ್ಲಾಗುವ ಮಳೆ ನೀರು ಕೊಯ್ಲಿನಿಂದ ಭೂಮಿಯಲ್ಲಿ ನೀರಿನ ಅಂತರ್ಜಲದ ಮಟ್ಟ ಅಭಿವೃದ್ಧಿಯಾಗುವುದರ ಜೊತೆಗೆ ಸುತ್ತ ಮುತ್ತಲಿನ ನೀರಿನ ಮೂಲಗಳಲ್ಲಿ ನೀರಿನ ಮಟ್ಟ ಹೆಚ್ಚಾಗುತ್ತದೆ. ಇದರಿಂದ, ಸುತ್ತ ಮುತ್ತಲಿನ ಕನಿಷ್ಠ 25 ಎಕರೆ ಪ್ರದೇಶಕ್ಕೆ ನೀರಾವರಿ ಸೌಲಭ್ಯ ದೊರೆಯುತ್ತದೆ. ಮತ್ತು ಬೆಳೆ ಪ್ರದೇಶ ಹೆಚ್ಚಾಗಿ, ರೈತರು ಆದಾಯ ದ್ವಿಗುಣ ಗೊಳ್ಳುವುದರಲ್ಲಿ ಈ ಗೋಕಟ್ಟೆ ಪ್ರಮುಖ ಪಾತ್ರವಹಿಸುತ್ತದೆ.</p>		


ಯೋಜನೆ ಹೆಸರು :	PMKSY-WDC 2.0
ವರ್ಷ :	2021-22
ಕಾಮಗಾರಿಯ/ ಚಟುವಟಿಕೆಯ ಹೆಸರು :	ಕಿಂಡಿತಡೆ
ಕಾಮಗಾರಿ / ಚಟುವಟಿಕೆಯ ಛಾಯಚಿತ್ರ (Photo with Lat & Long)	 <p>Latitude: 14.437063 Longitude: 75.124686 Elevation: 571.57 m Accuracy: 4.0 m Time: 04-28-2022 12:04 Note: malekoppa.sy.no.30.ud</p>
ಸರ್ವೆ ನಂಬರ್ :	30
ಅಕ್ಷಾಂಶ ಮತ್ತು ರೇಖಾಂಶ :	14.437027 75.124699

ಗ್ರಾಮ :	ಮಾಳೇಕೊಪ್ಪ	
ತಾಲ್ಲೂಕು :	ಸೊರಬ	
ಜಿಲ್ಲೆ :	ಶಿವಮೊಗ್ಗ	
ಕಾಮಗಾರಿ / ಚಟುವಟಿಕೆಯ ಅಂದಾಜು ಮೊತ್ತ (ರೂಪಾಯಿಗಳಲ್ಲಿ)	498110/- (ನಾಲ್ಕು ಲಕ್ಷದ ತೊಂಬತ್ತೇಂಟು ಸಾವಿರದ ಒಂದುನೂರ ಹತ್ತು)	
ಕಾಮಗಾರಿ ಚಟುವಟಿಕೆಯ ಕುರಿತು ಸಂಕ್ಷಿಪ್ತ ವಿವರ (ಸಮುದಾಯ ಕಾಮಗಾರಿಯಾಗಿದ್ದರೆ ಅಂದಾಜು ನೀರು ಸಂಗ್ರಹಣೆ (Cubic Meter), ರಕ್ಷಣಾತ್ಮಕ ನೀರಾವರಿ ಪ್ರದೇಶ ಫಲಾನುಭವಿಗಳ ಸಂಖ್ಯೆ ವೈಯಕ್ತಿಕ ಕಾಮಗಾರಿಯಾಗಿದ್ದರೆ, ಫಲಾನುಭವಿ ಹೆಸರು ಚಟುವಟಿಕೆಯಿಂದ ಪಡೆಯುತ್ತಿರುವ ಲಾಭ)	ನೀರು ಸಂಗ್ರಹಣೆ (Cubic Meter)	290 Cubic Meter
	ಫಲಾನುಭವಿ ಹೆಸರು	ವೀರಭದ್ರಪ್ಪ ಬಿನ್ ಭದ್ರಪ್ಪ ಮತ್ತು ಇತರರು
	ಫಲಾನುಭವಿಗಳ ಸಂಖ್ಯೆ	20
	<p>ಈ ಕಾಮಗಾರಿಯಿಂದ 290 Cubic Meter ನೀರು ಸಂಗ್ರಹವಾಗುತ್ತಿದ್ದು, ರೈತರ ಜಮೀನಿಗೆ ನೀರು ಹಾಯಿಸಿಕೊಳ್ಳಲು ಅನುಕುಲವಾಗುತ್ತಿದ್ದು ಇದರಿಂದ 12 ಎಕರೆ ಪ್ರದೇಶದಲ್ಲಿ ನೀರಾವರಿಯಾಗುತ್ತದೆ. ಮುಂದುವರೆದು ಒಂದೇ ಬೆಳೆಯನ್ನು ಬೆಳೆಯುವ ಜಾಗದಲ್ಲಿ ರೈತರು ಎರಡು ಬೆಳೆಯನ್ನು ಬೆಳೆದು ಆದಾಯವನ್ನು ಹೆಚ್ಚಿಸಿಕೊಂಡಿರುವುದನ್ನು ಗಮನಿಸಲಾಗಿದೆ.</p>	


ಯೋಜನೆ ಹೆಸರು :	PMKSY-WDC 2.0
ವರ್ಷ :	2021-22
ಕಾಮಗಾರಿಯ/ ಚಟುವಟಿಕೆಯ ಹೆಸರು :	ಗೋಕಟ್ಟೆ
ಕಾಮಗಾರಿ / ಚಟುವಟಿಕೆಯ ಛಾಯಚಿತ್ರ (Photo with Lat & Long)	 <p>Latitude: 14.420967 Longitude: 75.116774 Accuracy: 1706.0 m Time: 04-12-2022 15:31 Note: malakappa_sy no 5_2022</p> <p>Powered by: NoteCam</p>
ಸರ್ವೆ ನಂಬರ್ :	5

ಅಕ್ಷಾಂಶ ಮತ್ತು ರೇಖಾಂಶ :	14.438282 75.121649	
ಗ್ರಾಮ :	ಮಾಳೇಕೊಪ್ಪ	
ತಾಲ್ಲೂಕು :	ಸೊರಬ	
ಜಿಲ್ಲೆ :	ಶಿವಮೊಗ್ಗ	
ಕಾಮಗಾರಿ / ಚಟುವಟಿಕೆಯ ಅಂದಾಜು ಮೊತ್ತ (ರೂಪಾಯಿಗಳಲ್ಲಿ)	498659/- (ನಾಲ್ಕು ತೊಂಭತ್ತೇಂಟು ಸಾವಿರದ ಆರುನೂರ ಐವತ್ತೊಂಭತ್ತು)	
ಕಾಮಗಾರಿ ಚಟುವಟಿಕೆಯ ಕುರಿತು ಸಂಕ್ಷಿಪ್ತ ವಿವರ (ಸಮುದಾಯ ಕಾಮಗಾರಿಯಾಗಿದ್ದರೆ ಅಂದಾಜು ನೀರು ಸಂಗ್ರಹಣೆ (Cubic Meter), ರಕ್ಷಣಾತ್ಮಕ ನೀರಾವರಿ ಪ್ರದೇಶ ಫಲಾನುಭವಿಗಳ ಸಂಖ್ಯೆ ವೈಯಕ್ತಿಕ ಕಾಮಗಾರಿಯಾಗಿದ್ದರೆ, ಫಲಾನುಭವಿ ಹೆಸರು ಚಟುವಟಿಕೆಯಿಂದ ಪಡೆಯುತ್ತಿರುವ ಲಾಭ)	ನೀರು ಸಂಗ್ರಹಣೆ (Cubic Meter)	3820 Cubic Meter
	ಫಲಾನುಭವಿ ಹೆಸರು	ಸಮುದಾಯ ಭೂಮಿ
	ಫಲಾನುಭವಿಗಳ ಸಂಖ್ಯೆ	13
	ಜಲಾನಯನ ಪ್ರದೇಶದಿಂದ ಹರಿದು ಬರುವ ಮಳೆ ನೀರನ್ನು ಈ ಗೋಕಟ್ಟೆಯಲ್ಲಿ ಸಂಗ್ರಹಿಸಲಾಗುತ್ತದೆ. ಈ ಗೋಕಟ್ಟೆಯಲ್ಲಿ ಸಂಗ್ರಹಿಸಿದ ನೀರು ದನಕರುಗಳಿಗೆ, ಪ್ರಾಣಿ ಪಕ್ಷಿಗಳಿಗೆ ಕುಡಿಯಲು ವರ್ಷ ಪೂರ್ತಿ ಉಪಯೋಗವಾಗುತ್ತದೆ. ಹಾಗೂ ಈ ಗೋಕಟ್ಟೆಯಲ್ಲಾಗುವ ಮಳೆ ನೀರು ಕೊಯ್ಲಿನಿಂದ ಭೂಮಿಯಲ್ಲಿ ನೀರಿನ ಅಂತರ್ಜಲದ ಮಟ್ಟ ಅಭಿವೃದ್ಧಿಯಾಗುವುದರ ಜೊತೆಗೆ ಸುತ್ತ ಮುತ್ತಲಿನ ನೀರಿನ ಮೂಲಗಳಲ್ಲಿ ನೀರಿನ ಮಟ್ಟ ಹೆಚ್ಚಾಗುತ್ತದೆ. ಇದರಿಂದ, ಸುತ್ತ ಮುತ್ತಲಿನ ಕನಿಷ್ಠ 21 ಎಕರೆ ಪ್ರದೇಶಕ್ಕೆ ನೀರಾವರಿ ಸೌಲಭ್ಯ ದೊರೆಯುತ್ತದೆ. ಮತ್ತು ಬೆಳೆ ಪ್ರದೇಶ ಹೆಚ್ಚಾಗಿ, ರೈತರು ಆದಾಯ ದ್ವಿಗುಣ ಗೊಳ್ಳುವುದರದಲ್ಲಿ ಈ ಗೋಕಟ್ಟೆ ಪ್ರಮುಖ ಪಾತ್ರವಹಿಸುತ್ತದೆ.	


ಯೋಜನೆ ಹೆಸರು :	PMKSY-WDC 2.0
ವರ್ಷ :	2021-22
ಕಾಮಗಾರಿಯ/ ಚಟುವಟಿಕೆಯ ಹೆಸರು :	ಕಿಂಡಿತಡೆ

<p>ಕಾಮಗಾರಿ / ಚಟುವಟಿಕೆಯ ಛಾಯಚಿತ್ರ (Photo with Lat & Long)</p>		
<p>ಸರ್ವೆ ನಂಬರ್ :</p>	<p>46</p>	
<p>ಅಕ್ಷಾಂಶ ಮತ್ತು ರೇಖಾಂಶ :</p>	<p>14.422812 75.127912</p>	
<p>ಗ್ರಾಮ :</p>	<p>ಕುಮ್ಮೂರು</p>	
<p>ತಾಲ್ಲೂಕು :</p>	<p>ಸೊರಬ</p>	
<p>ಜಿಲ್ಲೆ :</p>	<p>ಶಿವಮೊಗ್ಗ</p>	
<p>ಕಾಮಗಾರಿ / ಚಟುವಟಿಕೆಯ ಅಂದಾಜು ಮೊತ್ತ (ರೂಪಾಯಿಗಳಲ್ಲಿ)</p>	<p>438518/- (ನಾಲ್ಕು ಲಕ್ಷದ ಮೂವತ್ತೇಂಟು ಸಾವಿರದ ಐದುನೂರ ಹದಿನೇಂಟು)</p>	
<p>ಕಾಮಗಾರಿ ಚಟುವಟಿಕೆಯ ಕುರಿತು ಸಂಕ್ಷಿಪ್ತ ವಿವರ (ಸಮುದಾಯ ಕಾಮಗಾರಿಯಾಗಿದ್ದರೆ ಅಂದಾಜು ನೀರು ಸಂಗ್ರಹಣೆ (Cubic Meter), ರಕ್ಷಣಾತ್ಮಕ ನೀರಾವರಿ ಪ್ರದೇಶ ಫಲಾನುಭವಿಗಳ ಸಂಖ್ಯೆ ವೈಯಕ್ತಿಕ ಕಾಮಗಾರಿಯಾಗಿದ್ದರೆ, ಫಲಾನುಭವಿ ಹೆಸರು ಚಟುವಟಿಕೆಯಿಂದ ಪಡೆಯುತ್ತಿರುವ ಲಾಭ)</p>	<p>ನೀರು ಸಂಗ್ರಹಣೆ (Cubic Meter)</p>	<p>292 Cubic Meter</p>
	<p>ಫಲಾನುಭವಿ ಹೆಸರು</p>	<p>ರಾಮಪ್ಪ ಬಿನ್ ಕೆರಿಯಪ್ಪ ಮತ್ತು ಇತರರು</p>
	<p>ಫಲಾನುಭವಿಗಳ ಸಂಖ್ಯೆ</p>	<p>18</p>
	<p>ಈ ಕಾಮಗಾರಿಯಿಂದ 292 Cubic Meter ನೀರು ಸಂಗ್ರಹವಾಗುತ್ತಿದ್ದು, ರೈತರ ಜಮೀನಿಗೆ ನೀರು ಹಾಯಿಸಿಕೊಳ್ಳಲು ಅನುಕುಲವಾಗುತ್ತಿದ್ದು ಇದರಿಂದ 14 ಎಕರೆ ಪ್ರದೇಶದಲ್ಲಿ ನೀರಾವರಿಯಾಗುತ್ತದೆ. ಮುಂದುವರೆದು ಒಂದೇ ಬೆಳೆಯನ್ನು ಬೆಳೆಯುವ ಜಾಗದಲ್ಲಿ ರೈತರು ಎರಡು ಬೆಳೆಯನ್ನು ಬೆಳೆದು ಆದಾಯವನ್ನು ಹೆಚ್ಚಿಸಿಕೊಂಡಿರುವುದನ್ನು ಗಮನಿಸಲಾಗಿದೆ.</p>	


<p>ಯೋಜನೆ ಹೆಸರು :</p>	<p>PMKSY-WDC 2.0</p>
----------------------	----------------------

ವರ್ಷ :	2021-22	
ಕಾಮಗಾರಿಯ/ ಚಟುವಟಿಕೆಯ ಹೆಸರು :	ಕಿಂಡಿತಡೆ	
ಕಾಮಗಾರಿ / ಚಟುವಟಿಕೆಯ ಛಾಯಚಿತ್ರ (Photo with Lat & Long)		
ಸರ್ವೆ ನಂಬರ್ :	40	
ಅಕ್ಷಾಂಶ ಮತ್ತು ರೇಖಾಂಶ :	14.426002 75.127983	
ಗ್ರಾಮ :	ಕುಮ್ಮೂರು	
ತಾಲ್ಲೂಕು :	ಸೊರಬ	
ಜಿಲ್ಲೆ :	ಶಿವಮೊಗ್ಗ	
ಕಾಮಗಾರಿ / ಚಟುವಟಿಕೆಯ ಅಂದಾಜು ಮೊತ್ತ (ರೂಪಾಯಿಗಳಲ್ಲಿ)	438518/- (ನಾಲ್ಕು ಲಕ್ಷದ ಮೂವತ್ತೇಂಟು ಸಾವಿರದ ಐದನೂರ ಹದಿನೇಂಟು)	
ಕಾಮಗಾರಿ ಚಟುವಟಿಕೆಯ ಕುರಿತು ಸಂಕ್ಷಿಪ್ತ ವಿವರ (ಸಮುದಾಯ ಕಾಮಗಾರಿಯಾಗಿದ್ದರೆ ಅಂದಾಜು ನೀರು ಸಂಗ್ರಹಣೆ (Cubic Meter), ರಕ್ಷಣಾತ್ಮಕ ನೀರಾವರಿ ಪ್ರದೇಶ ಫಲಾನುಭವಿಗಳ ಸಂಖ್ಯೆ ವೈಯಕ್ತಿಕ ಕಾಮಗಾರಿಯಾಗಿದ್ದರೆ, ಫಲಾನುಭವಿ ಹೆಸರು ಚಟುವಟಿಕೆಯಿಂದ ಪಡೆಯುತ್ತಿರುವ ಲಾಭ)	ನೀರು ಸಂಗ್ರಹಣೆ (Cubic Meter)	283 Cubic Meter
	ಫಲಾನುಭವಿ ಹೆಸರು	ಹಾಲಪ್ಪಗೌಡ ಪಾಟೀಲ್ ಬಿನ್ ಮರೂರು ದ್ಯಾವಪ್ಪ ಮತ್ತು ಇತರರು
	ಫಲಾನುಭವಿಗಳ ಸಂಖ್ಯೆ	13
<p>ಈ ಕಾಮಗಾರಿಯಿಂದ 283 Cubic Meter ನೀರು ಸಂಗ್ರಹವಾಗುತ್ತಿದ್ದು, ರೈತರ ಜಮೀನಿಗೆ ನೀರು ಹಾಯಿಸಿಕೊಳ್ಳಲು ಅನುಕೂಲವಾಗುತ್ತಿದ್ದು ಇದರಿಂದ 15 ಎಕರೆ ಪ್ರದೇಶದಲ್ಲಿ ನೀರಾವರಿಯಾಗುತ್ತದೆ. ಮುಂದುವರೆದು ಒಂದೇ ಬೆಳೆಯನ್ನು ಬೆಳೆಯುವ ಜಾಗದಲ್ಲಿ ರೈತರು ಎರಡು ಬೆಳೆಯನ್ನು ಬೆಳೆದು ಆದಾಯವನ್ನು ಹೆಚ್ಚಿಸಿಕೊಂಡಿರುವುದನ್ನು ಗಮನಿಸಲಾಗಿದೆ.</p>		

ಯೋಜನೆ ಹೆಸರು :	PMKSY-WDC 2.0	
ವರ್ಷ :	2021-22	
ಕಾಮಗಾರಿಯ/ ಚಟುವಟಿಕೆಯ ಹೆಸರು :	ಕಿಂಡಿತಡೆ	
ಕಾಮಗಾರಿ / ಚಟುವಟಿಕೆಯ ಛಾಯಚಿತ್ರ (Photo with Lat & Long)		
ಸರ್ವೆ ನಂಬರ್ :	40	
ಅಕ್ಷಾಂಶ ಮತ್ತು ರೇಖಾಂಶ :	14.424759 75.127154	
ಗ್ರಾಮ :	ಕುಮ್ಮೂರು	
ತಾಲ್ಲೂಕು :	ಸೋರಬ	
ಜಿಲ್ಲೆ :	ಶಿವಮೊಗ್ಗ	
ಕಾಮಗಾರಿ / ಚಟುವಟಿಕೆಯ ಅಂದಾಜು ಮೊತ್ತ (ರೂಪಾಯಿಗಳಲ್ಲಿ)	392370/- (ಮೂರು ಲಕ್ಷದ ತೊಂಭತ್ತೇರಡು ಸಾವಿರದ ಮೂರುನೂರ ಎಪ್ಪತ್ತು)	
ಕಾಮಗಾರಿ ಚಟುವಟಿಕೆಯ ಕುರಿತು ಸಂಕ್ಷಿಪ್ತ ವಿವರ (ಸಮುದಾಯ ಕಾಮಗಾರಿಯಾಗಿದ್ದರೆ ಅಂದಾಜು ನೀರು ಸಂಗ್ರಹಣೆ (Cubic Meter), ರಕ್ಷಣಾತ್ಮಕ ನೀರಾವರಿ ಪ್ರದೇಶ ಫಲಾನುಭವಿಗಳ ಸಂಖ್ಯೆ ವೈಯಕ್ತಿಕ ಕಾಮಗಾರಿಯಾಗಿದ್ದರೆ, ಫಲಾನುಭವಿ ಹೆಸರು ಚಟುವಟಿಕೆಯಿಂದ ಪಡೆಯುತ್ತಿರುವ ಲಾಭ)	ನೀರು ಸಂಗ್ರಹಣೆ (Cubic Meter)	271 Cubic Meter
	ಫಲಾನುಭವಿ ಹೆಸರು	ಕಲ್ಲಮ್ಮ ಕೋಂ ಕೆ.ಬಿ ಸೋಮರಾಮಪ್ಪ ಮತ್ತು ಇತರರು
	ಫಲಾನುಭವಿಗಳ ಸಂಖ್ಯೆ	15
	ಈ ಕಾಮಗಾರಿಯಿಂದ 271 Cubic Meter ನೀರು ಸಂಗ್ರಹವಾಗುತ್ತಿದ್ದು, ರೈತರ ಜಮೀನಿಗೆ ನೀರು ಹಾಯಿಸಿಕೊಳ್ಳಲು ಅನುಕುಲವಾಗುತ್ತಿದ್ದು ಇದರಿಂದ 18 ಎಕರೆ ಪ್ರದೇಶದಲ್ಲಿ ನೀರಾವರಿಯಾಗುತ್ತದೆ. ಮುಂದುವರೆದು ಒಂದೇ ಬೆಳೆಯನ್ನು ಬೆಳೆಯುವ ಜಾಗದಲ್ಲಿ ರೈತರು ಎರಡು ಬೆಳೆಯನ್ನು ಬೆಳೆದು ಆದಾಯವನ್ನು ಹೆಚ್ಚಿಸಿಕೊಂಡಿರುವುದನ್ನು ಗಮನಿಸಲಾಗಿದೆ.	

ಯೋಜನೆ ಹೆಸರು :	PMKSY-WDC 2.0	
ವರ್ಷ :	2021-22	
ಕಾಮಗಾರಿಯ/ ಚಟುವಟಿಕೆಯ ಹೆಸರು :	ಗೋಕಟ್ಟೆ	
ಕಾಮಗಾರಿ / ಚಟುವಟಿಕೆಯ ಛಾಯಚಿತ್ರ (Photo with Lat & Long)		
ಸರ್ವೆ ನಂಬರ್ :	71	
ಅಕ್ಷಾಂಶ ಮತ್ತು ರೇಖಾಂಶ :	14.41589	75.136862
ಗ್ರಾಮ :	ಕುಮ್ಮೂರು	
ತಾಲ್ಲೂಕು :	ಸೊರಬ	
ಜಿಲ್ಲೆ :	ಶಿವಮೊಗ್ಗ	
ಕಾಮಗಾರಿ / ಚಟುವಟಿಕೆಯ ಅಂದಾಜು ಮೊತ್ತ (ರೂಪಾಯಿಗಳಲ್ಲಿ)	499734/- (ನಾಲ್ಕು ಲಕ್ಷದ ತೊಂಬತ್ತೊಂಭತ್ತು ಸಾವಿರದ ಏಳುನೂರ ಮೂವತ್ತಾಲ್ಕು)	
ಕಾಮಗಾರಿ ಚಟುವಟಿಕೆಯ ಕುರಿತು ಸಂಕ್ಷಿಪ್ತ ವಿವರ (ಸಮುದಾಯ ಕಾಮಗಾರಿಯಾಗಿದ್ದರೆ ಅಂದಾಜು ನೀರು ಸಂಗ್ರಹಣೆ (Cubic Meter), ರಕ್ಷಣಾತ್ಮಕ ನೀರಾವರಿ ಪ್ರದೇಶ ಫಲಾನುಭವಿಗಳ ಸಂಖ್ಯೆ ವೈಯಕ್ತಿಕ ಕಾಮಗಾರಿಯಾಗಿದ್ದರೆ, ಫಲಾನುಭವಿ ಹೆಸರು ಚಟುವಟಿಕೆಯಿಂದ	ನೀರು ಸಂಗ್ರಹಣೆ (Cubic Meter)	3780 Cubic Meter
	ಫಲಾನುಭವಿ ಹೆಸರು	ಸಮುದಾಯ ಭೂಮಿ
	ಫಲಾನುಭವಿಗಳ ಸಂಖ್ಯೆ	16
	<p>ಜಲಾನಯನ ಪ್ರದೇಶದಿಂದ ಹರಿದು ಬರುವ ಮಳೆ ನೀರನ್ನು ಈ ಗೋಕಟ್ಟೆಯಲ್ಲಿ ಸಂಗ್ರಹಿಸಲಾಗುತ್ತದೆ. ಈ ಗೋಕಟ್ಟೆಯಲ್ಲಿ ಸಂಗ್ರಹಿಸಿದ ನೀರು ದನಕರುಗಳಿಗೆ, ಪ್ರಾಣಿ ಪಕ್ಷಿಗಳಿಗೆ ಕುಡಿಯಲು ವರ್ಷ ಪೂರ್ತಿ ಉಪಯೋಗವಾಗುತ್ತದೆ. ಹಾಗೂ ಈ ಗೋಕಟ್ಟೆಯಲ್ಲಾಗುವ ಮಳೆ ನೀರು ಕೊಯ್ಲಿನಿಂದ ಭೂಮಿಯಲ್ಲಿ ನೀರಿನ ಅಂತರ್ಜಲದ ಮಟ್ಟ ಅಭಿವೃದ್ಧಿಯಾಗುವುದರ ಜೊತೆಗೆ ಸುತ್ತ ಮುತ್ತಲಿನ ನೀರಿನ ಮೂಲಗಳಲ್ಲಿ ನೀರಿನ ಮಟ್ಟ ಹೆಚ್ಚಾಗುತ್ತದೆ. ಇದರಿಂದ, ಸುತ್ತ ಮುತ್ತಲಿನ ಕನಿಷ್ಠ 23 ಎಕರೆ ಪ್ರದೇಶಕ್ಕೆ ನೀರಾವರಿ ಸೌಲಭ್ಯ ದೊರೆಯುತ್ತದೆ. ಮತ್ತು ಬೆಳೆ ಪ್ರದೇಶ ಹೆಚ್ಚಾಗಿ, ರೈತರು ಆದಾಯ ದ್ವಿಗುಣ ಗೊಳ್ಳುವುದರಲ್ಲಿ ಈ ಗೋಕಟ್ಟೆ ಪ್ರಮುಖ ಪಾತ್ರವಹಿಸುತ್ತದೆ.</p>	


ಪಡೆಯುತ್ತಿರುವ ಲಾಭ)	
-------------------	--

ಯೋಜನೆ ಹೆಸರು :	PMKSY-WDC 2.0	
ವರ್ಷ :	2021-22	
ಕಾಮಗಾರಿಯ/ ಚಟುವಟಿಕೆಯ ಹೆಸರು :	ಕಿಂಡಿತಡೆ	
ಕಾಮಗಾರಿ / ಚಟುವಟಿಕೆಯ ಛಾಯಚಿತ್ರ (Photo with Lat & Long)		
ಸರ್ವೆ ನಂಬರ್ :	29	
ಅಕ್ಷಾಂಶ ಮತ್ತು ರೇಖಾಂಶ :	14.413481 75.118595	
ಗ್ರಾಮ :	ಬಿಳಾಗಿ	
ತಾಲ್ಲೂಕು :	ಸೊರಬ	
ಜಿಲ್ಲೆ :	ಶಿವಮೊಗ್ಗ	
ಕಾಮಗಾರಿ / ಚಟುವಟಿಕೆಯ ಅಂದಾಜು ಮೊತ್ತ (ರೂಪಾಯಿಗಳಲ್ಲಿ)	425048/- (ನಾಲ್ಕು ಲಕ್ಷದ ಇಪ್ಪತ್ತೈದು ಸಾವಿರದ ನಲವತ್ತೆಂಟು)	
ಕಾಮಗಾರಿ ಚಟುವಟಿಕೆಯ ಕುರಿತು ಸಂಕ್ಷಿಪ್ತ ವಿವರ (ಸಮುದಾಯ ಕಾಮಗಾರಿಯಾಗಿದ್ದರೆ)	ನೀರು ಸಂಗ್ರಹಣೆ (Cubic Meter)	283 Cubic Meter
	ಫಲಾನುಭವಿ ಹೆಸರು	ಈರಪ್ಪ ಬಿನ್ ಲಕ್ಷ್ಮಣಪ್ಪ ಮತ್ತು ಇತರರು
	ಫಲಾನುಭವಿಗಳ ಸಂಖ್ಯೆ	17

ಅಂದಾಜು ನೀರು ಸಂಗ್ರಹಣೆ (Cubic Meter), ರಕ್ಷಣಾತ್ಮಕ ನೀರಾವರಿ ಪ್ರದೇಶ ಫಲಾನುಭವಿಗಳ ಸಂಖ್ಯೆ ವೈಯಕ್ತಿಕ ಕಾಮಗಾರಿಯಾಗಿದ್ದರೆ, ಫಲಾನುಭವಿ ಹೆಸರು ಚಟುವಟಿಕೆಯಿಂದ ಪಡೆಯುತ್ತಿರುವ ಲಾಭ)	ಈ ಕಾಮಗಾರಿಯಿಂದ 283 Cubic Meter ನೀರು ಸಂಗ್ರಹವಾಗುತ್ತಿದ್ದು, ರೈತರ ಜಮೀನಿಗೆ ನೀರು ಹಾಯಿಸಿಕೊಳ್ಳಲು ಅನುಕುಲವಾಗುತ್ತಿದ್ದು ಇದರಿಂದ 18 ಎಕರೆ ಪ್ರದೇಶದಲ್ಲಿ ನೀರಾವರಿಯಾಗುತ್ತದೆ. ಮುಂದುವರೆದು ಒಂದೇ ಬೆಳೆಯನ್ನು ಬೆಳೆಯುವ ಜಾಗದಲ್ಲಿ ರೈತರು ಎರಡು ಬೆಳೆಯನ್ನು ಬೆಳೆದು ಆದಾಯವನ್ನು ಹೆಚ್ಚಿಸಿಕೊಂಡಿರುವುದನ್ನು ಗಮನಿಸಲಾಗಿದೆ.
--	---


ಯೋಜನೆ ಹೆಸರು :	PMKSY-WDC 2.0	
ವರ್ಷ :	2021-22	
ಕಾಮಗಾರಿಯ/ ಚಟುವಟಿಕೆಯ ಹೆಸರು :	ಗೋಕಟ್ಟೆ	
ಕಾಮಗಾರಿ / ಚಟುವಟಿಕೆಯ ಛಾಯಚಿತ್ರ (Photo with Lat & Long)		
ಸರ್ವೆ ನಂಬರ್ :	56	
ಅಕ್ಷಾಂಶ ಮತ್ತು ರೇಖಾಂಶ :	14.409486 75.126773	
ಗ್ರಾಮ :	ಉಪ್ಪಳ್ಳಿ	
ತಾಲ್ಲೂಕು :	ಸೊರಬ	
ಜಿಲ್ಲೆ :	ಶಿವಮೊಗ್ಗ	
ಕಾಮಗಾರಿ / ಚಟುವಟಿಕೆಯ ಅಂದಾಜು ಮೊತ್ತ (ರೂಪಾಯಿಗಳಲ್ಲಿ)	498659/- (ನಾಲ್ಕು ಲಕ್ಷದ ತೊಂಬತ್ತೇಂಟು ಸಾವಿರದ ಆರುನೂರ ಐವತ್ತೊಂಭತ್ತು)	
ಕಾಮಗಾರಿ ಚಟುವಟಿಕೆಯ ಕುರಿತು ಸಂಕ್ಷಿಪ್ತ ವಿವರ (ಸಮುದಾಯ)	ನೀರು ಸಂಗ್ರಹಣೆ (Cubic Meter)	3650 Cubic Meter
	ಫಲಾನುಭವಿ ಹೆಸರು	ಸಮುದಾಯ ಭೂಮಿ

ಕಾಮಗಾರಿಯಾಗಿದ್ದರೆ ಅಂದಾಜು ನೀರು ಸಂಗ್ರಹಣೆ (Cubic Meter), ರಕ್ಷಣಾತ್ಮಕ ನೀರಾವರಿ ಪ್ರದೇಶ ಫಲಾನುಭವಿಗಳ ಸಂಖ್ಯೆ ವೈಯಕ್ತಿಕ ಕಾಮಗಾರಿಯಾಗಿದ್ದರೆ, ಫಲಾನುಭವಿ ಹೆಸರು ಚಟುವಟಿಕೆಯಿಂದ ಪಡೆಯುತ್ತಿರುವ ಲಾಭ)	ಫಲಾನುಭವಿಗಳ ಸಂಖ್ಯೆ	17
	ಜಲಾನಯನ ಪ್ರದೇಶದಿಂದ ಹರಿದು ಬರುವ ಮಳೆ ನೀರನ್ನು ಈ ಗೋಕಟ್ಟೆಯಲ್ಲಿ ಸಂಗ್ರಹಿಸಲಾಗುತ್ತದೆ. ಈ ಗೋಕಟ್ಟೆಯಲ್ಲಿ ಸಂಗ್ರಹಿಸಿದ ನೀರು ದನಕರುಗಳಿಗೆ, ಪ್ರಾಣಿ ಪಕ್ಷಿಗಳಿಗೆ ಕುಡಿಯಲು ವರ್ಷ ಪೂರ್ತಿ ಉಪಯೋಗವಾಗುತ್ತದೆ. ಹಾಗೂ ಈ ಗೋಕಟ್ಟೆಯಲ್ಲಾಗುವ ಮಳೆ ನೀರು ಕೊಯ್ಲಿನಿಂದ ಭೂಮಿಯಲ್ಲಿ ನೀರಿನ ಅಂತರ್ಜಲದ ಮಟ್ಟ ಅಭಿವೃದ್ಧಿಯಾಗುವುದರ ಜೊತೆಗೆ ಸುತ್ತ ಮುತ್ತಲಿನ ನೀರಿನ ಮೂಲಗಳಲ್ಲಿ ನೀರಿನ ಮಟ್ಟ ಹೆಚ್ಚಾಗುತ್ತದೆ. ಇದರಿಂದ, ಸುತ್ತ ಮುತ್ತಲಿನ ಕನಿಷ್ಠ 24 ಎಕರೆ ಪ್ರದೇಶಕ್ಕೆ ನೀರಾವರಿ ಸೌಲಭ್ಯ ದೊರೆಯುತ್ತದೆ. ಮತ್ತು ಬೆಳೆ ಪ್ರದೇಶ ಹೆಚ್ಚಾಗಿ, ರೈತರು ಆದಾಯ ದ್ವಿಗುಣ ಗೊಳ್ಳುವುದರಲ್ಲಿ ಈ ಗೋಕಟ್ಟೆ ಪ್ರಮುಖ ಪಾತ್ರವಹಿಸುತ್ತದೆ.	

ಯೋಜನೆ ಹೆಸರು :	PMKSY-WDC 2.0	
ವರ್ಷ :	2021-22	
ಕಾಮಗಾರಿಯ/ ಚಟುವಟಿಕೆಯ ಹೆಸರು :	ಗೋಕಟ್ಟೆ	
ಕಾಮಗಾರಿ / ಚಟುವಟಿಕೆಯ ಛಾಯಚಿತ್ರ (Photo with Lat & Long)		
ಸರ್ವೆ ನಂಬರ್ :	13	
ಅಕ್ಷಾಂಶ ಮತ್ತು ರೇಖಾಂಶ :	14.40779 75.134188	
ಗ್ರಾಮ :	ಉಪ್ಪಳ್ಳಿ	
ತಾಲ್ಲೂಕು :	ಸೊರಬ	
ಜಿಲ್ಲೆ :	ಶಿವಮೊಗ್ಗ	
ಕಾಮಗಾರಿ / ಚಟುವಟಿಕೆಯ ಅಂದಾಜು ಮೊತ್ತ (ರೂಪಾಯಿಗಳಲ್ಲಿ)	499734/- (ನಾಲ್ಕು ಲಕ್ಷದ ತೊಂಭತ್ತೊಂಭತ್ತು ಸಾವಿರದ ಏಳುನೂರ ಮೂವತ್ತಾ ಲ್ಕು)	
ಕಾಮಗಾರಿ ಚಟುವಟಿಕೆಯ	ನೀರು ಸಂಗ್ರಹಣೆ (Cubic	3720 Cubic Meter


ಕುರಿತು ಸಂಕ್ಷಿಪ್ತ ವಿವರ (ಸಮುದಾಯ ಕಾಮಗಾರಿಯಾಗಿದ್ದರೆ ಅಂದಾಜು ನೀರು ಸಂಗ್ರಹಣೆ (Cubic Meter), ರಕ್ಷಣಾತ್ಮಕ ನೀರಾವರಿ ಪ್ರದೇಶ ಫಲಾನುಭವಿಗಳ ಸಂಖ್ಯೆ ವೈಯಕ್ತಿಕ ಕಾಮಗಾರಿಯಾಗಿದ್ದರೆ, ಫಲಾನುಭವಿ ಹೆಸರು ಚಟುವಟಿಕೆಯಿಂದ ಪಡೆಯುತ್ತಿರುವ ಲಾಭ)	Meter)	
	ಫಲಾನುಭವಿ ಹೆಸರು	ಸಮುದಾಯ ಭೂಮಿ
	ಫಲಾನುಭವಿಗಳ ಸಂಖ್ಯೆ	17
<p>ಜಲಾನಯನ ಪ್ರದೇಶದಿಂದ ಹರಿದು ಬರುವ ಮಳೆ ನೀರನ್ನು ಈ ಗೋಕಟ್ಟೆಯಲ್ಲಿ ಸಂಗ್ರಹಿಸಲಾಗುತ್ತದೆ. ಈ ಗೋಕಟ್ಟೆಯಲ್ಲಿ ಸಂಗ್ರಹಿಸಿದ ನೀರು ದನಕರುಗಳಿಗೆ, ಪ್ರಾಣಿ ಪಕ್ಷಿಗಳಿಗೆ ಕುಡಿಯಲು ವರ್ಷ ಪೂರ್ತಿ ಉಪಯೋಗವಾಗುತ್ತದೆ. ಹಾಗೂ ಈ ಗೋಕಟ್ಟೆಯಲ್ಲಾಗುವ ಮಳೆ ನೀರು ಕೊಯ್ಲಿನಿಂದ ಭೂಮಿಯಲ್ಲಿ ನೀರಿನ ಅಂತರ್ಜಲದ ಮಟ್ಟ ಅಭಿವೃದ್ಧಿಯಾಗುವುದರ ಜೊತೆಗೆ ಸುತ್ತ ಮುತ್ತಲಿನ ನೀರಿನ ಮೂಲಗಳಲ್ಲಿ ನೀರಿನ ಮಟ್ಟ ಹೆಚ್ಚಾಗುತ್ತದೆ. ಇದರಿಂದ, ಸುತ್ತ ಮುತ್ತಲಿನ ಕನಿಷ್ಠ 25 ಎಕರೆ ಪ್ರದೇಶಕ್ಕೆ ನೀರಾವರಿ ಸೌಲಭ್ಯ ದೊರೆಯುತ್ತದೆ. ಮತ್ತು ಬೆಳೆ ಪ್ರದೇಶ ಹೆಚ್ಚಾಗಿ, ರೈತರು ಆದಾಯ ದ್ವಿಗುಣ ಗೊಳ್ಳುವುದರಲ್ಲಿ ಈ ಗೋಕಟ್ಟೆ ಪ್ರಮುಖ ಪಾತ್ರವಹಿಸುತ್ತದೆ.</p>		

ಜಲಾನಯನ ಯೋಜನೆಗಳ ಚಟುವಟಿಕೆ/ ಕಾಮಗಾರಿಗಳನ್ನು ಅಂತರ್ಜಾಲದಲ್ಲಿ ಅಳವಡಿಸಲು ಸಂಕ್ಷಿಪ್ತ ಮಾಹಿತಿ


ಯೋಜನೆಯ ಹೆಸರು	PMKSY-WDC 2.0
ವರ್ಷ	2021-22
ಕಾಮಗಾರಿ/ಚಟುವಟಿಕೆಯ ಹೆಸರು :	ಕಿಂಡಿತಡೆ
ಕಾಮಗಾರಿ/ ಚಟುವಟಿಕೆಯ ಛಾಯಚಿತ್ರ (Photo with lat & long)	
ಸರ್ವೆ ನಂಬರ್:	102
ಅಕ್ಷಾಂಶ ಮತ್ತು ರೇಖಾಂಶ:	14.174500 75.292236
ಗ್ರಾಮ:	ಯರೇಕೊಪ್ಪ
ತಾಲ್ಲೂಕು:	ಶಿಕಾರಿಪುರ
ಜಿಲ್ಲೆ:	ಶಿವಮೊಗ್ಗ

<p>ಕಾಮಗಾರಿ/ ಚಟುವಟಿಕೆಯ ಅಂದಾಜು ಮೊತ್ತ (ರೂಪಾಯಿಗಳಲ್ಲಿ)</p>	<p>497522/- (ನಾಲ್ಕು ಲಕ್ಷದ ತೊಂಬತ್ತೇಳು ಸಾವಿರದ ಐದು ನೂರ ಇಪ್ಪತ್ತೆರಡು)</p>	
<p>ಕಾಮಗಾರಿ / ಚಟುವಟಿಕೆಯ ಕುರಿತು ಸಂಕ್ಷಿಪ್ತ ವಿವರ (ಸಮುದಾಯ ಕಾಮಗಾರಿಯಾಗಿದ್ದರೆ ಅಂದಾಜು ನೀರು ಸಂಗ್ರಹಣೆ (cubic meter), ರಕ್ಷಣಾತ್ಮಕ ನೀರಾವರಿ ಪ್ರದೇಶ, ಫಲಾನುಭವಿಗಳ ಸಂಖ್ಯೆ ವೈಯಕ್ತಿಕ ಕಾಮಗಾರಿಯಾಗಿದ್ದರೆ ಫಲಾನುಭವಿ ಹೆಸರು, ಚಟುವಟಿಕೆಯಿಂದ ಪಡೆಯುತ್ತಿರುವ ಲಾಭ)</p>	<p>ನೀರು ಸಂಗ್ರಹಣೆ(cubic meter),</p>	<p>1500</p>
	<p>ಫಲಾನುಭವಿ ಹೆಸರು</p>	<p>ಕೃಷ್ಣಮೂರ್ತಿ ಬಿನ್ ಬೀರಪ್ಪ</p>
	<p>ಫಲಾನುಭವಿಗಳ ಸಂಖ್ಯೆ</p>	<p>5</p>
	<p>ಈ ಕಾಮಗಾರಿಯಿಂದ 1500 ಘನ ಮೀಟರ್ ನೀರು ಸಂಗ್ರಹಣೆಯಾಗುತ್ತಿದ್ದು, ರೈತರ ಜಮೀನಿಗೆ ನೀರುಹಾಯಿಸಿಕೊಳ್ಳಲು ಅನುಕೂಲವಾಗುತ್ತಿದ್ದು ಇದರಿಂದ 14 ಎಕರೆ ಪ್ರದೇಶದಲ್ಲಿ ನೀರಾವರಿಯಾಗುತ್ತದೆ.ಮುಂದುವರೆದು ಒಂದೇ ಬೆಳೆಯನ್ನು ಬೆಳೆಯಲು ಜಾಗದಲ್ಲಿ ಎರಡು ಬೆಳೆಯನ್ನು ಬೆಳೆದು ಆದಾಯವನ್ನು ಹೆಚ್ಚಿಸಿಕೊಂಡಿರುವುದನ್ನು ಗಮನಿಸಲಾಗಿದೆ</p>	


ಜಲಾನಯನ ಯೋಜನೆಗಳ ಚಟುವಟಿಕೆ/ ಕಾಮಗಾರಿಗಳನ್ನು ಅಂತರ್ಜಾಲದಲ್ಲಿ ಅಳವಡಿಸಲು ಸಂಕ್ಷಿಪ್ತ ಮಾಹಿತಿ

ಯೋಜನೆಯ ಹೆಸರು	PMKSY-WDC 2.0	
ವರ್ಷ	2021-22	
ಕಾಮಗಾರಿ/ಚಟುವಟಿಕೆಯ ಹೆಸರು :	ಕಿಂಡಿತಡೆ	
ಕಾಮಗಾರಿ/ ಚಟುವಟಿಕೆಯ ಛಾಯಚಿತ್ರ (Photo with lat & long)		
ಸರ್ವೆ ನಂಬರ್:	102	
ಅಕ್ಷಾಂಶ ಮತ್ತು ರೇಖಾಂಶ:	14.153994 75.30199	
ಗ್ರಾಮ:	ಯರೇಕೊಪ್ಪ	
ತಾಲ್ಲೂಕು:	ಶಿಕಾರಿಪುರ	
ಜಿಲ್ಲೆ:	ಶಿವಮೊಗ್ಗ	
ಕಾಮಗಾರಿ/ ಚಟುವಟಿಕೆಯ ಅಂದಾಜು ಮೊತ್ತ (ರೂಪಾಯಿಗಳಲ್ಲಿ)	497323/- (ನಾಲ್ಕು ಲಕ್ಷದ ತೊಂಬತ್ತೇಳು ಸಾವಿರದ ಮೂರು ನೂರ ಇಪ್ಪತ್ತಮೂರು)	
ಕಾಮಗಾರಿ / ಚಟುವಟಿಕೆಯ ಕುರಿತು ಸಂಕ್ಷಿಪ್ತ ವಿವರ (ಸಮುದಾಯ ಕಾಮಗಾರಿಯಾಗಿದ್ದರೆ ಅಂದಾಜು ನೀರು ಸಂಗ್ರಹಣೆ (cubic meter), ರಕ್ಷಣಾತ್ಮಕ ನೀರಾವರಿ ಪ್ರದೇಶ, ಫಲಾನುಭವಿಗಳ ಸಂಖ್ಯೆ ವೈಯಕ್ತಿಕ ಕಾಮಗಾರಿಯಾಗಿದ್ದರೆ ಫಲಾನುಭವಿ ಹೆಸರು, ಚಟುವಟಿಕೆಯಿಂದ ಪಡೆಯುತ್ತಿರುವ ಲಾಭ)	ನೀರು ಸಂಗ್ರಹಣೆ(cubic meter),	1500
	ಫಲಾನುಭವಿ ಹೆಸರು	ಕುಮಾರ ಬಿನ್ ಚನ್ನಬಸಪ್ಪ
	ಫಲಾನುಭವಿಗಳ ಸಂಖ್ಯೆ	5
ಈ ಕಾಮಗಾರಿಯಿಂದ 1500 ಘನ ಮೀಟರ್ ನೀರು ಸಂಗ್ರಹಣೆಯಾಗುತ್ತಿದ್ದು, ರೈತರ ಜಮೀನಿಗೆ ನೀರುಹಾಯಿಸಿಕೊಳ್ಳಲು ಅನುಕೂಲವಾಗುತ್ತಿದ್ದು ಇದರಿಂದ 14 ಎಕರೆ ಪ್ರದೇಶದಲ್ಲಿ ನೀರಾವರಿಯಾಗುತ್ತದೆ.ಮುಂದುವರೆದು ಒಂದೇ ಬೆಳೆಯನ್ನು ಬೆಳೆಯಲು ಜಾಗದಲ್ಲಿ ಎರಡು ಬೆಳೆಯನ್ನು ಬೆಳೆದು ಆದಾಯವನ್ನು ಹೆಚ್ಚಿಸಿಕೊಂಡಿರುವುದನ್ನು ಗಮನಿಸಲಾಗಿದೆ		


ಜಲಾನಯನ ಯೋಜನೆಗಳ ಚಟುವಟಿಕೆ/ ಕಾಮಗಾರಿಗಳನ್ನು ಅಂತರ್ಜಾಲದಲ್ಲಿ ಅಳವಡಿಸಲು ಸಂಕ್ಷಿಪ್ತ ಮಾಹಿತಿ

ಯೋಜನೆಯ ಹೆಸರು	PMKSY-WDC 2.0	
ವರ್ಷ	2021-22	
ಕಾಮಗಾರಿ/ಚಟುವಟಿಕೆಯ ಹೆಸರು :	ಕಿಂಡಿತಡೆ	
ಕಾಮಗಾರಿ/ ಚಟುವಟಿಕೆಯ ಛಾಯಚಿತ್ರ (Photo with lat & long)		
ಸರ್ವೆ ನಂಬರ್:	102	
ಅಕ್ಷಾಂಶ ಮತ್ತು ರೇಖಾಂಶ:	14.154001 75.301897	
ಗ್ರಾಮ:	ಯರೇಕೊಪ್ಪ	
ತಾಲ್ಲೂಕು:	ಶಿಕಾರಿಪುರ	
ಜಿಲ್ಲೆ:	ಶಿವಮೊಗ್ಗ	
ಕಾಮಗಾರಿ/ ಚಟುವಟಿಕೆಯ ಅಂದಾಜು ಮೊತ್ತ (ರೂಪಾಯಿಗಳಲ್ಲಿ)	497376/- (ನಾಲ್ಕು ಲಕ್ಷದ ತೊಂಬತ್ತೇಳು ಸಾವಿರದ ಮೂರು ನೂರ ಏಪ್ಪತ್ತಾರು)	
ಕಾಮಗಾರಿ / ಚಟುವಟಿಕೆಯ ಕುರಿತು ಸಂಕ್ಷಿಪ್ತ ವಿವರ (ಸಮುದಾಯ ಕಾಮಗಾರಿಯಾಗಿದ್ದರೆ ಅಂದಾಜು ನೀರು ಸಂಗ್ರಹಣೆ (cubic meter), ರಕ್ಷಣಾತ್ಮಕ ನೀರಾವರಿ ಪ್ರದೇಶ, ಫಲಾನುಭವಿಗಳ ಸಂಖ್ಯೆ ವೈಯಕ್ತಿಕ ಕಾಮಗಾರಿಯಾಗಿದ್ದರೆ ಫಲಾನುಭವಿ ಹೆಸರು, ಚಟುವಟಿಕೆಯಿಂದ ಪಡೆಯುತ್ತಿರುವ ಲಾಭ)	ನೀರು ಸಂಗ್ರಹಣೆ(cubic meter),	1500
	ಫಲಾನುಭವಿ ಹೆಸರು	ಪರಮೇಶ್ವರಪ್ಪ ಬಿನ್ ರಾಜಪ್ಪ
	ಫಲಾನುಭವಿಗಳ ಸಂಖ್ಯೆ	6
ಈ ಕಾಮಗಾರಿಯಿಂದ 1500 ಘನ ಮೀಟರ್ ನೀರು ಸಂಗ್ರಹಣೆಯಾಗುತ್ತಿದ್ದು, ರೈತರ ಜಮೀನಿಗೆ ನೀರುಹಾಯಿಸಿಕೊಳ್ಳಲು ಅನುಕೂಲವಾಗುತ್ತಿದ್ದು ಇದರಿಂದ 14 ಎಕರೆ ಪ್ರದೇಶದಲ್ಲಿ ನೀರಾವರಿಯಾಗುತ್ತದೆ. ಮುಂದುವರೆದು ಒಂದೇ ಬೆಳೆಯನ್ನು ಬೆಳೆಯಲು ಜಾಗದಲ್ಲಿ ಎರಡು ಬೆಳೆಯನ್ನು ಬೆಳೆದು ಆದಾಯವನ್ನು ಹೆಚ್ಚಿಸಿಕೊಂಡಿರುವುದನ್ನು ಗಮನಿಸಲಾಗಿದೆ		


ಜಲಾನಯನ ಯೋಜನೆಗಳ ಚಟುವಟಿಕೆ/ ಕಾಮಗಾರಿಗಳನ್ನು ಅಂತರ್ಜಾಲದಲ್ಲಿ ಅಳವಡಿಸಲು ಸಂಕ್ಷಿಪ್ತ ಮಾಹಿತಿ

ಯೋಜನೆಯ ಹೆಸರು	PMKSY-WDC 2.0	
ವರ್ಷ	2021-22	
ಕಾಮಗಾರಿ/ಚಟುವಟಿಕೆಯ ಹೆಸರು :	ಕಿಂಡಿತಡೆ	
ಕಾಮಗಾರಿ/ ಚಟುವಟಿಕೆಯ ಛಾಯಚಿತ್ರ (Photo with lat & long)	 <p>Latitude: 14.158762 Longitude: 75.297649 Elevation: 636.07±9 m Accuracy: 22.9 m Time: 11:22 Note: PMKSY WDC 2 vented data via Weibo Arashbagere sp. Arashbagere sp. Shankara 11-2022-22000-1001</p>	
ಸರ್ವೆ ನಂಬರ್:	102	
ಅಕ್ಷಾಂಶ ಮತ್ತು ರೇಖಾಂಶ:	14.158827 75.297649	
ಗ್ರಾಮ:	ಯರೇಕೊಪ್ಪ	
ತಾಲ್ಲೂಕು:	ಶಿಕಾರಿಪುರ	
ಜಿಲ್ಲೆ:	ಶಿವಮೊಗ್ಗ	
ಕಾಮಗಾರಿ/ ಚಟುವಟಿಕೆಯ ಅಂದಾಜು ಮೊತ್ತ (ರೂಪಾಯಿಗಳಲ್ಲಿ)	499452/- (ನಾಲ್ಕು ಲಕ್ಷದ ತೊಂಬತ್ತೊಂಬತ್ತು ಸಾವಿರದ ನಾಲ್ಕು ನೂರ ಐವತ್ತೆರಡು)	
ಕಾಮಗಾರಿ / ಚಟುವಟಿಕೆಯ ಕುರಿತು ಸಂಕ್ಷಿಪ್ತ ವಿವರ (ಸಮುದಾಯ ಕಾಮಗಾರಿಯಾಗಿದ್ದರೆ ಅಂದಾಜು ನೀರು ಸಂಗ್ರಹಣೆ (cubic meter), ರಕ್ಷಣಾತ್ಮಕ ನೀರಾವರಿ ಪ್ರದೇಶ, ಫಲಾನುಭವಿಗಳ ಸಂಖ್ಯೆ ವೈಯಕ್ತಿಕ ಕಾಮಗಾರಿಯಾಗಿದ್ದರೆ ಫಲಾನುಭವಿ ಹೆಸರು, ಚಟುವಟಿಕೆಯಿಂದ ಪಡೆಯುತ್ತಿರುವ ಲಾಭ)	ನೀರು ಸಂಗ್ರಹಣೆ(cubic meter),	1500
	ಫಲಾನುಭವಿ ಹೆಸರು	ಭರತ್ ಬಿನ್ ಸಿದ್ದಪ್ಪ
	ಫಲಾನುಭವಿಗಳ ಸಂಖ್ಯೆ	8
<p>ಈ ಕಾಮಗಾರಿಯಿಂದ 1500 ಘನ ಮೀಟರ್ ನೀರು ಸಂಗ್ರಹಣೆಯಾಗುತ್ತಿದ್ದು, ರೈತರ ಜಮೀನಿಗೆ ನೀರುಹಾಯಿಸಿಕೊಳ್ಳಲು ಅನುಕೂಲವಾಗುತ್ತಿದ್ದು ಇದರಿಂದ 14 ಎಕರೆ ಪ್ರದೇಶದಲ್ಲಿ ನೀರಾವರಿಯಾಗುತ್ತದೆ.ಮುಂದುವರೆದು ಒಂದೇ ಬೆಳೆಯನ್ನು ಬೆಳೆಯಲು ಜಾಗದಲ್ಲಿ ಎರಡು ಬೆಳೆಯನ್ನು ಬೆಳೆದು ಆದಾಯವನ್ನು ಹೆಚ್ಚಿಸಿಕೊಂಡಿರುವುದನ್ನು ಗಮನಿಸಲಾಗಿದೆ</p>		


ಜಲಾನಯನ ಯೋಜನೆಗಳ ಚಟುವಟಿಕೆ/ ಕಾಮಗಾರಿಗಳನ್ನು ಅಂತರ್ಜಾಲದಲ್ಲಿ ಅಳವಡಿಸಲು ಸಂಕ್ಷಿಪ್ತ ಮಾಹಿತಿ

ಯೋಜನೆಯ ಹೆಸರು	PMKSY-WDC 2.0	
ವರ್ಷ	2021-22	
ಕಾಮಗಾರಿ/ಚಟುವಟಿಕೆಯ ಹೆಸರು :	ಕಿಂಡಿತಡೆ	
ಕಾಮಗಾರಿ/ ಚಟುವಟಿಕೆಯ ಛಾಯಚಿತ್ರ (Photo with lat & long)		
ಸರ್ವೆ ನಂಬರ್:	1	
ಅಕ್ಷಾಂಶ ಮತ್ತು ರೇಖಾಂಶ:	14.173073 75.292886	
ಗ್ರಾಮ:	ಯರೇಕೊಪ್ಪ	
ತಾಲ್ಲೂಕು:	ಶಿಕಾರಿಪುರ	
ಜಿಲ್ಲೆ:	ಶಿವಮೊಗ್ಗ	
ಕಾಮಗಾರಿ/ ಚಟುವಟಿಕೆಯ ಅಂದಾಜು ಮೊತ್ತ (ರೂಪಾಯಿಗಳಲ್ಲಿ)	499759/- (ನಾಲ್ಕು ಲಕ್ಷದ ತೊಂಬತ್ತೊಂಬತ್ತು ಸಾವಿರದ ಏಳು ನೂರ ಐವತ್ತೊಂಬತ್ತು)	
ಕಾಮಗಾರಿ / ಚಟುವಟಿಕೆಯ ಕುರಿತು ಸಂಕ್ಷಿಪ್ತ ವಿವರ (ಸಮುದಾಯ ಕಾಮಗಾರಿಯಾಗಿದ್ದರೆ ಅಂದಾಜು ನೀರು ಸಂಗ್ರಹಣೆ (cubic meter), ರಕ್ಷಣಾತ್ಮಕ ನೀರಾವರಿ ಪ್ರದೇಶ, ಫಲಾನುಭವಿಗಳ ಸಂಖ್ಯೆ ವೈಯಕ್ತಿಕ ಕಾಮಗಾರಿಯಾಗಿದ್ದರೆ ಫಲಾನುಭವಿ ಹೆಸರು, ಚಟುವಟಿಕೆಯಿಂದ ಪಡೆಯುತ್ತಿರುವ ಲಾಭ)	ನೀರು ಸಂಗ್ರಹಣೆ(cubic meter),	1500
	ಫಲಾನುಭವಿ ಹೆಸರು	ನಾರಾಯಣಪ್ಪ ಬಿನ್ ದೊಡ್ಡನಾಯ್ಕ
	ಫಲಾನುಭವಿಗಳ ಸಂಖ್ಯೆ	7
	ಈ ಕಾಮಗಾರಿಯಿಂದ 1500 ಘನ ಮೀಟರ್ ನೀರು ಸಂಗ್ರಹಣೆಯಾಗುತ್ತಿದ್ದು, ರೈತರ ಜಮೀನಿಗೆ ನೀರುಹಾಯಿಸಿಕೊಳ್ಳಲು ಅನುಕೂಲವಾಗುತ್ತಿದ್ದು ಇದರಿಂದ 14 ಎಕರೆ ಪ್ರದೇಶದಲ್ಲಿ ನೀರಾವರಿಯಾಗುತ್ತದೆ.ಮುಂದುವರೆದು ಒಂದೇ ಬೆಳೆಯನ್ನು ಬೆಳೆಯಲು ಜಾಗದಲ್ಲಿ ಎರಡು ಬೆಳೆಯನ್ನು ಬೆಳೆದು ಆದಾಯವನ್ನು ಹೆಚ್ಚಿಸಿಕೊಂಡಿರುವುದನ್ನು ಗಮನಿಸಲಾಗಿದೆ	


ಜಲಾನಯನ ಯೋಜನೆಗಳ ಚಟುವಟಿಕೆ/ ಕಾಮಗಾರಿಗಳನ್ನು ಅಂತರ್ಜಾಲದಲ್ಲಿ ಅಳವಡಿಸಲು ಸಂಕ್ಷಿಪ್ತ ಮಾಹಿತಿ

ಯೋಜನೆಯ ಹೆಸರು	PMKSY-WDC 2.0						
ವರ್ಷ	2021-22						
ಕಾಮಗಾರಿ/ಚಟುವಟಿಕೆಯ ಹೆಸರು :	ಕಿಂಡಿತಡೆ						
ಕಾಮಗಾರಿ/ ಚಟುವಟಿಕೆಯ ಛಾಯಚಿತ್ರ (Photo with lat & long)							
ಸರ್ವೆ ನಂಬರ್:	1						
ಅಕ್ಷಾಂಶ ಮತ್ತು ರೇಖಾಂಶ:	14.174593 75.292243						
ಗ್ರಾಮ:	ಯರೇಕೊಪ್ಪ						
ತಾಲ್ಲೂಕು:	ಶಿಕಾರಿಪುರ						
ಜಿಲ್ಲೆ:	ಶಿವಮೊಗ್ಗ						
ಕಾಮಗಾರಿ/ ಚಟುವಟಿಕೆಯ ಅಂದಾಜು ಮೊತ್ತ (ರೂಪಾಯಿಗಳಲ್ಲಿ)	497017/- (ನಾಲ್ಕು ಲಕ್ಷದ ತೊಂಬತ್ತೇಳು ಸಾವಿರದ ಹದಿನೇಳು)						
ಕಾಮಗಾರಿ / ಚಟುವಟಿಕೆಯ ಕುರಿತು ಸಂಕ್ಷಿಪ್ತ ವಿವರ (ಸಮುದಾಯ ಕಾಮಗಾರಿಯಾಗಿದ್ದರೆ ಅಂದಾಜು ನೀರು ಸಂಗ್ರಹಣೆ (cubic meter), ರಕ್ಷಣಾತ್ಮಕ ನೀರಾವರಿ ಪ್ರದೇಶ, ಫಲಾನುಭವಿಗಳ ಸಂಖ್ಯೆ ವ್ಯಯಕ್ತಿಕ ಕಾಮಗಾರಿಯಾಗಿದ್ದರೆ ಫಲಾನುಭವಿ ಹೆಸರು, ಚಟುವಟಿಕೆಯಿಂದ ಪಡೆಯುತ್ತಿರುವ ಲಾಭ)	<table border="1"> <tr> <td>ನೀರು ಸಂಗ್ರಹಣೆ(cubic meter),</td> <td>1500</td> </tr> <tr> <td>ಫಲಾನುಭವಿ ಹೆಸರು</td> <td>ಸಾಮೂಹಿಕ ಭೂಮಿ</td> </tr> <tr> <td>ಫಲಾನುಭವಿಗಳ ಸಂಖ್ಯೆ</td> <td>ಸಾಮೂಹಿಕ ಭೂಮಿ</td> </tr> </table> <p>ಈ ಕಾಮಗಾರಿಯಿಂದ 1500 ಘನ ಮೀಟರ್ ನೀರು ಸಂಗ್ರಹಣೆಯಾಗುತ್ತಿದ್ದು, ರೈತರ ಜಮೀನಿಗೆ ನೀರುಹಾಯಿಸಿಕೊಳ್ಳಲು ಅನುಕೂಲವಾಗುತ್ತಿದ್ದು ಇದರಿಂದ 14 ಎಕರೆ ಪ್ರದೇಶದಲ್ಲಿ ನೀರಾವರಿಯಾಗುತ್ತದೆ.ಮುಂದುವರೆದು ಒಂದೇ ಬೆಳೆಯನ್ನು ಬೆಳೆಯಲು ಜಾಗದಲ್ಲಿ ಎರಡು ಬೆಳೆಯನ್ನು ಬೆಳೆದು ಆದಾಯವನ್ನು ಹೆಚ್ಚಿಸಿಕೊಂಡಿರುವುದನ್ನು ಗಮನಿಸಲಾಗಿದೆ</p>	ನೀರು ಸಂಗ್ರಹಣೆ(cubic meter),	1500	ಫಲಾನುಭವಿ ಹೆಸರು	ಸಾಮೂಹಿಕ ಭೂಮಿ	ಫಲಾನುಭವಿಗಳ ಸಂಖ್ಯೆ	ಸಾಮೂಹಿಕ ಭೂಮಿ
ನೀರು ಸಂಗ್ರಹಣೆ(cubic meter),	1500						
ಫಲಾನುಭವಿ ಹೆಸರು	ಸಾಮೂಹಿಕ ಭೂಮಿ						
ಫಲಾನುಭವಿಗಳ ಸಂಖ್ಯೆ	ಸಾಮೂಹಿಕ ಭೂಮಿ						


ಜಲಾನಯನ ಯೋಜನೆಗಳ ಚಟುವಟಿಕೆ/ ಕಾಮಗಾರಿಗಳನ್ನು ಅಂತರ್ಜಾಲದಲ್ಲಿ ಅಳವಡಿಸಲು ಸಂಕ್ಷಿಪ್ತ ಮಾಹಿತಿ

ಯೋಜನೆಯ ಹೆಸರು	PMKSY-WDC 2.0	
ವರ್ಷ	2021-22	
ಕಾಮಗಾರಿ/ಚಟುವಟಿಕೆಯ ಹೆಸರು :	ಗೋಕಟ್ಟೆ	
ಕಾಮಗಾರಿ/ ಚಟುವಟಿಕೆಯ ಛಾಯಚಿತ್ರ (Photo with lat & long)		
ಸರ್ವೆ ನಂಬರ್:	62	
ಅಕ್ಷಾಂಶ ಮತ್ತು ರೇಖಾಂಶ:	14.187242 75.317863	
ಗ್ರಾಮ:	ಅರಿಶಿನಗೆರೆ	
ತಾಲ್ಲೂಕು:	ಶಿಕಾರಿಪುರ	
ಜಿಲ್ಲೆ:	ಶಿವಮೊಗ್ಗ	
ಕಾಮಗಾರಿ/ ಚಟುವಟಿಕೆಯ ಅಂದಾಜು ಮೊತ್ತ (ರೂಪಾಯಿಗಳಲ್ಲಿ)	496104/- (ನಾಲ್ಕು ಲಕ್ಷದ ತೊಂಬತ್ತಾರು ಸಾವಿರದ ಒಂದು ನೂರ ನಾಲ್ಕು)	
ಕಾಮಗಾರಿ / ಚಟುವಟಿಕೆಯ ಕುರಿತು ಸಂಕ್ಷಿಪ್ತ ವಿವರ (ಸಮುದಾಯ ಕಾಮಗಾರಿಯಾಗಿದ್ದರೆ ಅಂದಾಜು ನೀರು ಸಂಗ್ರಹಣೆ (cubic meter), ರಕ್ಷಣಾತ್ಮಕ ನೀರಾವರಿ ಪ್ರದೇಶ, ಫಲಾನುಭವಿಗಳ ಸಂಖ್ಯೆ ವೈಯಕ್ತಿಕ ಕಾಮಗಾರಿಯಾಗಿದ್ದರೆ ಫಲಾನುಭವಿ ಹೆಸರು,ಚಟುವಟಿಕೆಯಿಂದ ಪಡೆಯುತ್ತಿರುವ ಲಾಭ)	ನೀರು ಸಂಗ್ರಹಣೆ(cubic meter),	ನೀರು ಸಂಗ್ರಹಣೆ(cubic meter),
	ಫಲಾನುಭವಿ ಹೆಸರು	ಹಳದಪ್ಪ ಬಿನ್ ದುರ್ಗಪ್ಪ
	ಫಲಾನುಭವಿಗಳ ಸಂಖ್ಯೆ	7
	<p>ಜಲಾನಯನ ಪ್ರದೇಶದಿಂದ ಹರಿದು ಬರುವ ಮಳೆ ನೀರನ್ನು ಈ ಗೋಕಟ್ಟೆಯಲ್ಲಿ ಸಂಗ್ರಹಲಾಗುತ್ತದೆ. ಈ ಗೋಕಟ್ಟೆಯಲ್ಲಿ ಸಂಗ್ರಹಿಸಿದ ನೀರು ದನಕರುಗಳಿಗೆ, ಪ್ರಾಣಿ ಪಕ್ಷಿಗಳಿಗೆ ಕುಡಿಯಲು ವರ್ಷ ಪೂರ್ತಿ ಉಪಯೋಗವಾಗುತ್ತದೆ. ಹಾಗೂ ಈ ಗೋಕಟ್ಟೆಯಲ್ಲಾಗುವ ಮಳೆ ನೀರು ಕೊಯ್ಲಿನಿಂದ ಭೂಮಿಯಲ್ಲಿ ನೀರಿನ ಅಂತರ್ಜಲದ ಮಟ್ಟ ಅಭಿವೃದ್ಧಿಯಾಗುವುದರ ಜೊತೆಗೆ ಸುತ್ತಮುತ್ತಲಿನ ನೀರಿನ ಮೂಲಗಳಲ್ಲಿ ನೀರಿನ ಮಟ್ಟ ಹೆಚ್ಚಾಗುತ್ತದೆ. ಇದರಿಂದ ಸುತ್ತಮುತ್ತಲಿನ ಕನಿಷ್ಠ 22 ಎಕರೆ ಪ್ರದೇಶಕ್ಕೆ ನೀರಾವರಿ ಸೌಲಭ್ಯ ದೊರೆಯುತ್ತದೆ. ಮತ್ತು ಬೆಳೆ ಪ್ರದೇಶ ಹೆಚ್ಚಾಗಿ.ರೈತರು ಆದಾಯ ದ್ವಿಗುಣಗೊಳ್ಳುವುದರಲ್ಲಿ ಈ ಗೋಕಟ್ಟೆ ಪ್ರಮುಖ ಪಾತ್ರವಹಿಸುತ್ತದೆ.</p>	

ಜಲಾನಯನ ಯೋಜನೆಗಳ ಚಟುವಟಿಕೆ/ ಕಾಮಗಾರಿಗಳನ್ನು ಅಂತರ್ಜಾಲದಲ್ಲಿ ಅಳವಡಿಸಲು ಸಂಕ್ಷಿಪ್ತ ಮಾಹಿತಿ

ಯೋಜನೆಯ ಹೆಸರು	PMKSY-WDC 2.0	
ವರ್ಷ	2021-22	
ಕಾಮಗಾರಿ/ಚಟುವಟಿಕೆಯ ಹೆಸರು :	ಗೋಕಟ್ಟೆ	
ಕಾಮಗಾರಿ/ ಚಟುವಟಿಕೆಯ ಛಾಯಚಿತ್ರ (Photo with lat & long)		
ಸರ್ವೆ ನಂಬರ್:	75,76	
ಅಕ್ಷಾಂಶ ಮತ್ತು ರೇಖಾಂಶ:	14.184358 75.324282	
ಗ್ರಾಮ:	ಅರಿಶಿನಗೆರೆ	
ತಾಲ್ಲೂಕು:	ಶಿಕಾರಿಪುರ	
ಜಿಲ್ಲೆ:	ಶಿವಮೊಗ್ಗ	
ಕಾಮಗಾರಿ/ ಚಟುವಟಿಕೆಯ ಅಂದಾಜು ಮೊತ್ತ (ರೂಪಾಯಿಗಳಲ್ಲಿ)	496104/- (ನಾಲ್ಕು ಲಕ್ಷದ ತೊಂಬತ್ತಾರು ಸಾವಿರದ ಒಂದು ನೂರ ನಾಲ್ಕು)	
ಕಾಮಗಾರಿ / ಚಟುವಟಿಕೆಯ ಕುರಿತು ಸಂಕ್ಷಿಪ್ತ ವಿವರ (ಸಮುದಾಯ ಕಾಮಗಾರಿಯಾಗಿದ್ದರೆ ಅಂದಾಜು ನೀರು ಸಂಗ್ರಹಣೆ (cubic meter), ರಕ್ಷಣಾತ್ಮಕ ನೀರಾವರಿ ಪ್ರದೇಶ, ಫಲಾನುಭವಿಗಳ ಸಂಖ್ಯೆ ವೈಯಕ್ತಿಕ ಕಾಮಗಾರಿಯಾಗಿದ್ದರೆ ಫಲಾನುಭವಿ ಹೆಸರು,ಚಟುವಟಿಕೆಯಿಂದ ಪಡೆಯುತ್ತಿರುವ ಲಾಭ)	ನೀರು ಸಂಗ್ರಹಣೆ(cubic meter),	ನೀರು ಸಂಗ್ರಹಣೆ(cubic meter),
	ಫಲಾನುಭವಿ ಹೆಸರು	ಆನಂದಪ್ಪ ಬಿನ್ ಹನುಮಂತಪ್ಪ
	ಫಲಾನುಭವಿಗಳ ಸಂಖ್ಯೆ	6
	<p>ಜಲಾನಯನ ಪ್ರದೇಶದಿಂದ ಹರಿದು ಬರುವ ಮಳೆ ನೀರನ್ನು ಈ ಗೋಕಟ್ಟೆಯಲ್ಲಿ ಸಂಗ್ರಹಲಾಗುತ್ತದೆ. ಈ ಗೋಕಟ್ಟೆಯಲ್ಲಿ ಸಂಗ್ರಹಿಸಿದ ನೀರು ದನಕರುಗಳಿಗೆ, ಪ್ರಾಣಿ ಪಕ್ಷಿಗಳಿಗೆ ಕುಡಿಯಲು ವರ್ಷ ಪೂರ್ತಿ ಉಪಯೋಗವಾಗುತ್ತದೆ. ಹಾಗೂ ಈ ಗೋಕಟ್ಟೆಯಲ್ಲಾಗುವ ಮಳೆ ನೀರು ಕೊಯ್ಲಿನಿಂದ ಭೂಮಿಯಲ್ಲಿ ನೀರಿನ ಅಂತರ್ಜಲದ ಮಟ್ಟ ಅಭಿವೃದ್ಧಿಯಾಗುವುದರ ಜೊತೆಗೆ ಸುತ್ತಮುತ್ತಲಿನ ನೀರಿನ ಮೂಲಗಳಲ್ಲಿ ನೀರಿನ ಮಟ್ಟ ಹೆಚ್ಚಾಗುತ್ತದೆ. ಇದರಿಂದ ಸುತ್ತಮುತ್ತಲಿನ ಕನಿಷ್ಠ 22 ಎಕರೆ ಪ್ರದೇಶಕ್ಕೆ ನೀರಾವರಿ ಸೌಲಭ್ಯ ದೊರೆಯುತ್ತದೆ. ಮತ್ತು ಬೆಳೆ ಪ್ರದೇಶ ಹೆಚ್ಚಾಗಿ.ರೈತರು ಆದಾಯ ದ್ವಿಗುಣಗೊಳ್ಳುವುದರಲ್ಲಿ ಈ ಗೋಕಟ್ಟೆ ಪ್ರಮುಖ ಪಾತ್ರವಹಿಸುತ್ತದೆ</p>	


ಜಲಾನಯನ ಯೋಜನೆಗಳ ಚಟುವಟಿಕೆ/ ಕಾಮಗಾರಿಗಳನ್ನು ಅಂತರ್ಜಾಲದಲ್ಲಿ ಅಳವಡಿಸಲು ಸಂಕ್ಷಿಪ್ತ ಮಾಹಿತಿ

ಯೋಜನೆಯ ಹೆಸರು	PMKSY-WDC 2.0	
ವರ್ಷ	2021-22	
ಕಾಮಗಾರಿ/ಚಟುವಟಿಕೆಯ ಹೆಸರು :	ನೀರುಗಾಲುವೆ	
ಕಾಮಗಾರಿ/ ಚಟುವಟಿಕೆಯ ಛಾಯಚಿತ್ರ (Photo with lat & long)		
ಸರ್ವೆ ನಂಬರ್:	95,96	
ಅಕ್ಷಾಂಶ ಮತ್ತು ರೇಖಾಂಶ:	14.180415 75.330487	
ಗ್ರಾಮ:	ಮಾಡರವಳ್ಳಿ	
ತಾಲ್ಲೂಕು:	ಶಿಕಾರಿಪುರ	
ಜಿಲ್ಲೆ:	ಶಿವಮೊಗ್ಗ	
ಕಾಮಗಾರಿ/ ಚಟುವಟಿಕೆಯ ಅಂದಾಜು ಮೊತ್ತ (ರೂಪಾಯಿಗಳಲ್ಲಿ)	182903/- (ಒಂದು ಲಕ್ಷದ ಎಂಬತ್ತೆರಡು ಸಾವಿರದ ಒಂಬತ್ತು ನೂರ ಮೂರು)	
ಕಾಮಗಾರಿ / ಚಟುವಟಿಕೆಯ ಕುರಿತು ಸಂಕ್ಷಿಪ್ತ ವಿವರ (ಸಮುದಾಯ ಕಾಮಗಾರಿಯಾಗಿದ್ದರೆ ಅಂದಾಜು ನೀರು ಸಂಗ್ರಹಣೆ (cubic meter), ರಕ್ಷಣಾತ್ಮಕ ನೀರಾವರಿ ಪ್ರದೇಶ, ಫಲಾನುಭವಿಗಳ ಸಂಖ್ಯೆ ವೈಯಕ್ತಿಕ ಕಾಮಗಾರಿಯಾಗಿದ್ದರೆ ಫಲಾನುಭವಿ ಹೆಸರು,ಚಟುವಟಿಕೆಯಿಂದ ಪಡೆಯುತ್ತಿರುವ ಲಾಭ)	ನೀರು ಸಂಗ್ರಹಣೆ(cubic meter),	ನೀರು ಸಂಗ್ರಹಣೆ(cubic meter),
	ಫಲಾನುಭವಿ ಹೆಸರು	ಸುನಿಲ್ ಕುಮಾರ್ ಬಿನ್ ಶಂಬುಲಿಂಗಪ್ಪ
	ಫಲಾನುಭವಿಗಳ ಸಂಖ್ಯೆ	4
	<p>ಜಲಾನಯನ ಪ್ರದೇಶದಿಂದ ಹರಿದು ಬರುವ ಮಳೆ ನೀರನ್ನು ಈ ನೀರುಗಾಲುವೆ ಯಲ್ಲಿ ಸಂಗ್ರಹಿಸಲಾಗುತ್ತದೆ. ಈ ನೀರುಗಾಲುವೆಯಲ್ಲಿ ಸಂಗ್ರಹಿಸಿದ ನೀರು ದನಕರುಗಳಿಗೆ, ಪ್ರಾಣಿ ಪಕ್ಷಿಗಳಿಗೆ ಕುಡಿಯಲು ವರ್ಷ ಪೂರ್ತಿ ಉಪಯೋಗವಾಗುತ್ತದೆ. ಹಾಗೂ ಈ ನೀರುಗಾಲುವೆಯಲ್ಲಾಗುವ ಮಳೆ ನೀರು ಕೊಯ್ಲಿನಿಂದ ಭೂಮಿಯಲ್ಲಿ ನೀರಿನ ಅಂತರ್ಜಲದ ಮಟ್ಟ ಅಭಿವೃದ್ಧಿಯಾಗುವುದರ ಜೊತೆಗೆ ಸುತ್ತಮುತ್ತಲಿನ ನೀರಿನ ಮೂಲಗಳಲ್ಲಿ ನೀರಿನ ಮಟ್ಟ ಹೆಚ್ಚಾಗುತ್ತದೆ. ಇದರಿಂದ ಸುತ್ತಮುತ್ತಲಿನ ಕನಿಷ್ಠ 22 ಎಕರೆ ಪ್ರದೇಶಕ್ಕೆ ನೀರಾವರಿ ಸೌಲಭ್ಯ ದೊರೆಯುತ್ತದೆ. ಮತ್ತು ಬೆಳೆ ಪ್ರದೇಶ ಹೆಚ್ಚಾಗಿ, ರೈತರು ಆದಾಯ ದ್ವಿಗುಣಗೊಳ್ಳುವುದರಲ್ಲಿ ಈ ನೀರುಗಾಲುವೆ ಪ್ರಮುಖ ಪಾತ್ರವಹಿಸುತ್ತದೆ</p>	

ಜಲಾನಯನ ಯೋಜನೆಗಳ ಚಟುವಟಿಕೆ/ ಕಾಮಗಾರಿಗಳನ್ನು ಅಂತರ್ಜಾಲದಲ್ಲಿ ಅಳವಡಿಸಲು ಸಂಕ್ಷಿಪ್ತ ಮಾಹಿತಿ

ಯೋಜನೆಯ ಹೆಸರು	PMKSY-WDC 2.0	
ವರ್ಷ	2021-22	
ಕಾಮಗಾರಿ/ಚಟುವಟಿಕೆಯ ಹೆಸರು :	ನೀರುಗಾಲುವೆ	
ಕಾಮಗಾರಿ/ ಚಟುವಟಿಕೆಯ ಛಾಯಚಿತ್ರ (Photo with lat & long)		
ಸರ್ವೆ ನಂಬರ್:	107,84	
ಅಕ್ಷಾಂಶ ಮತ್ತು ರೇಖಾಂಶ:	14.180751 75.330649	
ಗ್ರಾಮ:	ಮಾಡರವಳ್ಳಿ	
ತಾಲ್ಲೂಕು:	ಶಿಕಾರಿಪುರ	
ಜಿಲ್ಲೆ:	ಶಿವಮೊಗ್ಗ	
ಕಾಮಗಾರಿ/ ಚಟುವಟಿಕೆಯ ಅಂದಾಜು ಮೊತ್ತ (ರೂಪಾಯಿಗಳಲ್ಲಿ)	13896/- (ಒಂದು ಲಕ್ಷದ ಮೂವತ್ತೆಂಟು ಸಾವಿರದ ಎಂಟು ನೂರ ತೊಂಬತ್ತಾರು)	
ಕಾಮಗಾರಿ / ಚಟುವಟಿಕೆಯ ಕುರಿತು ಸಂಕ್ಷಿಪ್ತ ವಿವರ (ಸಮುದಾಯ ಕಾಮಗಾರಿಯಾಗಿದ್ದರೆ ಅಂದಾಜು ನೀರು ಸಂಗ್ರಹಣೆ (cubic meter), ರಕ್ಷಣಾತ್ಮಕ ನೀರಾವರಿ ಪ್ರದೇಶ, ಫಲಾನುಭವಿಗಳ ಸಂಖ್ಯೆ ವೈಯಕ್ತಿಕ ಕಾಮಗಾರಿಯಾಗಿದ್ದರೆ ಫಲಾನುಭವಿ ಹೆಸರು,ಚಟುವಟಿಕೆಯಿಂದ ಪಡೆಯುತ್ತಿರುವ ಲಾಭ)	ನೀರು ಸಂಗ್ರಹಣೆ(cubic meter),	ನೀರು ಸಂಗ್ರಹಣೆ(cubic meter),
	ಫಲಾನುಭವಿ ಹೆಸರು	ಫಲಾನುಭವಿ ಹೆಸರು
	ಫಲಾನುಭವಿಗಳ ಸಂಖ್ಯೆ	ಫಲಾನುಭವಿಗಳ ಸಂಖ್ಯೆ
	<p>ಜಲಾನಯನ ಪ್ರದೇಶದಿಂದ ಹರಿದು ಬರುವ ಮಳೆ ನೀರನ್ನು ಈ ನೀರುಗಾಲುವೆ ಯಲ್ಲಿ ಸಂಗ್ರಹಿಸಲಾಗುತ್ತದೆ. ಈ ನೀರುಗಾಲುವೆಯಲ್ಲಿ ಸಂಗ್ರಹಿಸಿದ ನೀರು ದನಕರುಗಳಿಗೆ, ಪ್ರಾಣಿ ಪಕ್ಷಿಗಳಿಗೆ ಕುಡಿಯಲು ವರ್ಷ ಪೂರ್ತಿ ಉಪಯೋಗವಾಗುತ್ತದೆ. ಹಾಗೂ ಈ ನೀರುಗಾಲುವೆಯಲ್ಲಾಗುವ ಮಳೆ ನೀರು ಕೊಯ್ಲಿನಿಂದ ಭೂಮಿಯಲ್ಲಿ ನೀರಿನ ಅಂತರ್ಜಲದ ಮಟ್ಟ ಅಭಿವೃದ್ಧಿಯಾಗುವುದರ ಜೊತೆಗೆ ಸುತ್ತಮುತ್ತಲಿನ ನೀರಿನ ಮೂಲಗಳಲ್ಲಿ ನೀರಿನ ಮಟ್ಟ ಹೆಚ್ಚಾಗುತ್ತದೆ. ಇದರಿಂದ ಸುತ್ತಮುತ್ತಲಿನ ಕನಿಷ್ಠ 22 ಎಕರೆ ಪ್ರದೇಶಕ್ಕೆ ನೀರಾವರಿ ಸೌಲಭ್ಯ ದೊರೆಯುತ್ತದೆ. ಮತ್ತು ಬೆಳೆ ಪ್ರದೇಶ ಹೆಚ್ಚಾಗಿ, ರೈತರು ಆದಾಯ ದ್ವಿಗುಣಗೊಳ್ಳುವುದರಲ್ಲಿ ಈ ನೀರುಗಾಲುವೆ ಪ್ರಮುಖ ಪಾತ್ರವಹಿಸುತ್ತದೆ</p>	

ಜಲಾನಯನ ಯೋಜನೆಗಳ ಚಟುವಟಿಕೆ/ ಕಾಮಗಾರಿಗಳನ್ನು ಅಂತರ್ಜಾಲದಲ್ಲಿ ಅಳವಡಿಸಲು ಸಂಕ್ಷಿಪ್ತ ಮಾಹಿತಿ

ಯೋಜನೆಯ ಹೆಸರು	PMKSY-WDC 2.0	
ವರ್ಷ	2021-22	
ಕಾಮಗಾರಿ/ಚಟುವಟಿಕೆಯ ಹೆಸರು :	ಗೋಕಟ್ಟೆ	
ಕಾಮಗಾರಿ/ ಚಟುವಟಿಕೆಯ ಛಾಯಚಿತ್ರ (Photo with lat & long)		
ಸರ್ವೆ ನಂಬರ್:	89	
ಅಕ್ಷಾಂಶ ಮತ್ತು ರೇಖಾಂಶ:	14.180751 75.330649	
ಗ್ರಾಮ:	ಮಾಡರವಳ್ಳಿ	
ತಾಲ್ಲೂಕು:	ಶಿಕಾರಿಪುರ	
ಜಿಲ್ಲೆ:	ಶಿವಮೊಗ್ಗ	
ಕಾಮಗಾರಿ/ ಚಟುವಟಿಕೆಯ ಅಂದಾಜು ಮೊತ್ತ (ರೂಪಾಯಿಗಳಲ್ಲಿ)	496104/- (ನಾಲ್ಕು ಲಕ್ಷದ ತೊಂಬತ್ತಾರು ಸಾವಿರದ ಒಂದು ನೂರ ನಾಲ್ಕು)	
ಕಾಮಗಾರಿ / ಚಟುವಟಿಕೆಯ ಕುರಿತು ಸಂಕ್ಷಿಪ್ತ ವಿವರ (ಸಮುದಾಯ ಕಾಮಗಾರಿಯಾಗಿದ್ದರೆ ಅಂದಾಜು ನೀರು ಸಂಗ್ರಹಣೆ (cubic meter), ರಕ್ಷಣಾತ್ಮಕ ನೀರಾವರಿ ಪ್ರದೇಶ, ಫಲಾನುಭವಿಗಳ ಸಂಖ್ಯೆ ವೈಯಕ್ತಿಕ ಕಾಮಗಾರಿಯಾಗಿದ್ದರೆ ಫಲಾನುಭವಿ ಹೆಸರು,ಚಟುವಟಿಕೆಯಿಂದ ಪಡೆಯುತ್ತಿರುವ ಲಾಭ)	ನೀರು ಸಂಗ್ರಹಣೆ(cubic meter),	4000
	ಫಲಾನುಭವಿ ಹೆಸರು	ಕನ್ನಾನಾಯ್ಕ ಬಿನ್ ಸಣ್ಣವಾಲ್ಯಾನಾಯ್ಕ
	ಫಲಾನುಭವಿಗಳ ಸಂಖ್ಯೆ	4
	<p>ಜಲಾನಯನ ಪ್ರದೇಶದಿಂದ ಹರಿದು ಬರುವ ಮಳೆ ನೀರನ್ನು ಈ ಗೋಕಟ್ಟೆಯಲ್ಲಿ ಸಂಗ್ರಹಲಾಗುತ್ತದೆ. ಈ ಗೋಕಟ್ಟೆಯಲ್ಲಿ ಸಂಗ್ರಹಿಸಿದ ನೀರು ದನಕರುಗಳಿಗೆ, ಪ್ರಾಣಿ ಪಕ್ಷಿಗಳಿಗೆ ಕುಡಿಯಲು ವರ್ಷ ಪೂರ್ತಿ ಉಪಯೋಗವಾಗುತ್ತದೆ. ಹಾಗೂ ಈ ಗೋಕಟ್ಟೆಯಲ್ಲಾಗುವ ಮಳೆ ನೀರು ಕೊಯ್ಲಿನಿಂದ ಭೂಮಿಯಲ್ಲಿ ನೀರಿನ ಅಂತರ್ಜಲದ ಮಟ್ಟ ಅಭಿವೃದ್ಧಿಯಾಗುವುದರ ಜೊತೆಗೆ ಸುತ್ತಮುತ್ತಲಿನ ನೀರಿನ ಮೂಲಗಳಲ್ಲಿ ನೀರಿನ ಮಟ್ಟ ಹೆಚ್ಚಾಗುತ್ತದೆ. ಇದರಿಂದ ಸುತ್ತಮುತ್ತಲಿನ ಕನಿಷ್ಠ 22 ಎಕರೆ ಪ್ರದೇಶಕ್ಕೆ ನೀರಾವರಿ ಸೌಲಭ್ಯ ದೊರೆಯುತ್ತದೆ. ಮತ್ತು ಬೆಳೆ ಪ್ರದೇಶ ಹೆಚ್ಚಾಗಿ.ರೈತರು ಆದಾಯ ದ್ವಿಗುಣಗೊಳ್ಳುವುದರಲ್ಲಿ ಈ ಗೋಕಟ್ಟೆ ಪ್ರಮುಖ ಪಾತ್ರವಹಿಸುತ್ತದೆ.</p>	


ಜಲಾನಯನ ಯೋಜನೆಗಳ ಚಟುವಟಿಕೆ/ ಕಾಮಗಾರಿಗಳನ್ನು ಅಂತರ್ಜಾಲದಲ್ಲಿ ಅಳವಡಿಸಲು ಸಂಕ್ಷಿಪ್ತ ಮಾಹಿತಿ

ಯೋಜನೆಯ ಹೆಸರು	PMKSY-WDC 2.0	
ವರ್ಷ	2021-22	
ಕಾಮಗಾರಿ/ಚಟುವಟಿಕೆಯ ಹೆಸರು :	ಗೋಕಟ್ಟೆ	
ಕಾಮಗಾರಿ/ ಚಟುವಟಿಕೆಯ ಛಾಯಚಿತ್ರ (Photo with lat & long)		
ಸರ್ವೆ ನಂಬರ್:	86	
ಅಕ್ಷಾಂಶ ಮತ್ತು ರೇಖಾಂಶ:	14.169082 75.338862	
ಗ್ರಾಮ:	ಹುಣಸೇಕೊಪ್ಪ	
ತಾಲ್ಲೂಕು:	ಶಿಕಾರಿಪುರ	
ಜಿಲ್ಲೆ:	ಶಿವಮೊಗ್ಗ	
ಕಾಮಗಾರಿ/ ಚಟುವಟಿಕೆಯ ಅಂದಾಜು ಮೊತ್ತ (ರೂಪಾಯಿಗಳಲ್ಲಿ)	499949/- (ನಾಲ್ಕು ಲಕ್ಷದ ತೊಂಬತ್ತೊಂಬತ್ತು ಸಾವಿರದ ಒಂಬತ್ತು ನೂರ ನಾಲವತ್ತೊಂಬತ್ತು)	
ಕಾಮಗಾರಿ / ಚಟುವಟಿಕೆಯ ಕುರಿತು ಸಂಕ್ಷಿಪ್ತ ವಿವರ (ಸಮುದಾಯ ಕಾಮಗಾರಿಯಾಗಿದ್ದರೆ ಅಂದಾಜು ನೀರು ಸಂಗ್ರಹಣೆ (cubic meter), ರಕ್ಷಣಾತ್ಮಕ ನೀರಾವರಿ ಪ್ರದೇಶ, ಫಲಾನುಭವಿಗಳ ಸಂಖ್ಯೆ ವೈಯಕ್ತಿಕ ಕಾಮಗಾರಿಯಾಗಿದ್ದರೆ ಫಲಾನುಭವಿ ಹೆಸರು,ಚಟುವಟಿಕೆಯಿಂದ ಪಡೆಯುತ್ತಿರುವ ಲಾಭ)	ನೀರು ಸಂಗ್ರಹಣೆ(cubic meter),	4000
	ಫಲಾನುಭವಿ ಹೆಸರು	ತೀರ್ಥಪ್ಪ ಬಿನ್ ಹುಚ್ಚಪ್ಪ
	ಫಲಾನುಭವಿಗಳ ಸಂಖ್ಯೆ	5
	<p>ಜಲಾನಯನ ಪ್ರದೇಶದಿಂದ ಹರಿದು ಬರುವ ಮಳೆ ನೀರನ್ನು ಈ ಗೋಕಟ್ಟೆಯಲ್ಲಿ ಸಂಗ್ರಹಲಾಗುತ್ತದೆ. ಈ ಗೋಕಟ್ಟೆಯಲ್ಲಿ ಸಂಗ್ರಹಿಸಿದ ನೀರು ದನಕರುಗಳಿಗೆ, ಪ್ರಾಣಿ ಪಕ್ಷಿಗಳಿಗೆ ಕುಡಿಯಲು ವರ್ಷ ಪೂರ್ತಿ ಉಪಯೋಗವಾಗುತ್ತದೆ. ಹಾಗೂ ಈ ಗೋಕಟ್ಟೆಯಲ್ಲಾಗುವ ಮಳೆ ನೀರು ಕೊಯ್ಲಿನಿಂದ ಭೂಮಿಯಲ್ಲಿ ನೀರಿನ ಅಂತರ್ಜಲದ ಮಟ್ಟ ಅಭಿವೃದ್ಧಿಯಾಗುವುದರ ಜೊತೆಗೆ ಸುತ್ತಮುತ್ತಲಿನ ನೀರಿನ ಮೂಲಗಳಲ್ಲಿ ನೀರಿನ ಮಟ್ಟ ಹೆಚ್ಚಾಗುತ್ತದೆ. ಇದರಿಂದ ಸುತ್ತಮುತ್ತಲಿನ ಕನಿಷ್ಠ 22 ಎಕರೆ ಪ್ರದೇಶಕ್ಕೆ ನೀರಾವರಿ ಸೌಲಭ್ಯ ದೊರೆಯುತ್ತದೆ. ಮತ್ತು ಬೆಳೆ ಪ್ರದೇಶ ಹೆಚ್ಚಾಗಿ.ರೈತರು ಆದಾಯ ದ್ವಿಗುಣಗೊಳ್ಳುವುದರಲ್ಲಿ ಈ ಗೋಕಟ್ಟೆ ಪ್ರಮುಖ ಪಾತ್ರವಹಿಸುತ್ತದೆ</p>	

ಜಲಾನಯನ ಯೋಜನೆಗಳ ಚಟುವಟಿಕೆ/ ಕಾಮಗಾರಿಗಳನ್ನು ಅಂತರ್ಜಾಲದಲ್ಲಿ ಅಳವಡಿಸಲು ಸಂಕ್ಷಿಪ್ತ ಮಾಹಿತಿ

ಯೋಜನೆಯ ಹೆಸರು	PMKSY-WDC 2.0	
ವರ್ಷ	2021-22	
ಕಾಮಗಾರಿ/ಚಟುವಟಿಕೆಯ ಹೆಸರು :	ಕಿಂಡಿತಡೆ	
ಕಾಮಗಾರಿ/ ಚಟುವಟಿಕೆಯ ಛಾಯಚಿತ್ರ (Photo with lat & long)	 <p>Latitude: 14.134157 Longitude: 75.346501 Altitude: 639.1±4 m Accuracy: 2900.0 m Note: hunsekoppa 2 ningappa</p>	
ಸರ್ವೆ ನಂಬರ್:	73,176	
ಅಕ್ಷಾಂಶ ಮತ್ತು ರೇಖಾಂಶ:	14.153111 75.333011	
ಗ್ರಾಮ:	ಹುಣಸೇಕೊಪ್ಪ	
ತಾಲ್ಲೂಕು:	ಶಿಕಾರಿಪುರ	
ಜಿಲ್ಲೆ:	ಶಿವಮೊಗ್ಗ	
ಕಾಮಗಾರಿ/ ಚಟುವಟಿಕೆಯ ಅಂದಾಜು ಮೊತ್ತ (ರೂಪಾಯಿಗಳಲ್ಲಿ)	457733/- (ನಾಲ್ಕು ಲಕ್ಷದ ಐವತ್ತೇಳು ಸಾವಿರದ ಏಳೂ ನೂರ ಮೂವತ್ತಮೂರು)	
ಕಾಮಗಾರಿ / ಚಟುವಟಿಕೆಯ ಕುರಿತು ಸಂಕ್ಷಿಪ್ತ ವಿವರ (ಸಮುದಾಯ ಕಾಮಗಾರಿಯಾಗಿದ್ದರೆ ಅಂದಾಜು ನೀರು ಸಂಗ್ರಹಣೆ (cubic meter), ರಕ್ಷಣಾತ್ಮಕ ನೀರಾವರಿ ಪ್ರದೇಶ, ಫಲಾನುಭವಿಗಳ ಸಂಖ್ಯೆ ವೈಯಕ್ತಿಕ ಕಾಮಗಾರಿಯಾಗಿದ್ದರೆ ಫಲಾನುಭವಿ ಹೆಸರು, ಚಟುವಟಿಕೆಯಿಂದ ಪಡೆಯುತ್ತಿರುವ ಲಾಭ)	ನೀರು ಸಂಗ್ರಹಣೆ(cubic meter),	1500
	ಫಲಾನುಭವಿ ಹೆಸರು	ನಿಂಗಪ್ಪ ಬಿನ್ ಸಿದ್ದಪ್ಪ
	ಫಲಾನುಭವಿಗಳ ಸಂಖ್ಯೆ	4
	<p>ಈ ಕಾಮಗಾರಿಯಿಂದ 1500 ಘನ ಮೀಟರ್ ನೀರು ಸಂಗ್ರಹಣೆಯಾಗುತ್ತಿದ್ದು, ರೈತರ ಜಮೀನಿಗೆ ನೀರುಹಾಯಿಸಿಕೊಳ್ಳಲು ಅನುಕೂಲವಾಗುತ್ತಿದ್ದು ಇದರಿಂದ 14 ಎಕರೆ ಪ್ರದೇಶದಲ್ಲಿ ನೀರಾವರಿಯಾಗುತ್ತದೆ. ಮುಂದುವರೆದು ಒಂದೇ ಬೆಳೆಯನ್ನು ಬೆಳೆಯಲು ಜಾಗದಲ್ಲಿ ಎರಡು ಬೆಳೆಯನ್ನು ಬೆಳೆದು ಆದಾಯವನ್ನು ಹೆಚ್ಚಿಸಿಕೊಂಡಿರುವುದನ್ನು ಗಮನಿಸಲಾಗಿದೆ.</p>	


ಜಲಾನಯನ ಯೋಜನೆಗಳ ಚಟುವಟಿಕೆ/ ಕಾಮಗಾರಿಗಳನ್ನು ಅಂತರ್ಜಾಲದಲ್ಲಿ ಅಳವಡಿಸಲು ಸಂಕ್ಷಿಪ್ತ ಮಾಹಿತಿ

ಯೋಜನೆಯ ಹೆಸರು	PMKSY-WDC 2.0	
ವರ್ಷ	2021-22	
ಕಾಮಗಾರಿ/ಚಟುವಟಿಕೆಯ ಹೆಸರು :	ಕಿಂಡಿತಡೆ	
ಕಾಮಗಾರಿ/ ಚಟುವಟಿಕೆಯ ಛಾಯಚಿತ್ರ (Photo with lat & long)		
ಸರ್ವೆ ನಂಬರ್:	71 ,78	
ಅಕ್ಷಾಂಶ ಮತ್ತು ರೇಖಾಂಶ:	14.154701 75.335861	
ಗ್ರಾಮ:	ಹುಣಸೇಕೊಪ್ಪ	
ತಾಲ್ಲೂಕು:	ಶಿಕಾರಿಪುರ	
ಜಿಲ್ಲೆ:	ಶಿವಮೊಗ್ಗ	
ಕಾಮಗಾರಿ/ ಚಟುವಟಿಕೆಯ ಅಂದಾಜು ಮೊತ್ತ (ರೂಪಾಯಿಗಳಲ್ಲಿ)	499904/- (ನಾಲ್ಕು ಲಕ್ಷದ ತೊಂಬತ್ತೊಂಬತ್ತು ಸಾವಿರದ ಒಂಬತ್ತು ನೂರ ನಾಲ್ಕು)	
ಕಾಮಗಾರಿ / ಚಟುವಟಿಕೆಯ ಕುರಿತು ಸಂಕ್ಷಿಪ್ತ ವಿವರ (ಸಮುದಾಯ ಕಾಮಗಾರಿಯಾಗಿದ್ದರೆ ಅಂದಾಜು ನೀರು ಸಂಗ್ರಹಣೆ (cubic meter), ರಕ್ಷಣಾತ್ಮಕ ನೀರಾವರಿ ಪ್ರದೇಶ, ಫಲಾನುಭವಿಗಳ ಸಂಖ್ಯೆ ವೈಯಕ್ತಿಕ ಕಾಮಗಾರಿಯಾಗಿದ್ದರೆ ಫಲಾನುಭವಿ ಹೆಸರು,ಚಟುವಟಿಕೆಯಿಂದ ಪಡೆಯುತ್ತಿರುವ ಲಾಭ)	ನೀರು ಸಂಗ್ರಹಣೆ(cubic meter),	1500
	ಫಲಾನುಭವಿ ಹೆಸರು	ಎಸ್ ಪ್ರಭುಲಿಂಗಪ್ಪ ಬಿನ್ ಪಕ್ಕಿರಪ್ಪ
	ಫಲಾನುಭವಿಗಳ ಸಂಖ್ಯೆ	5
<p>ಈ ಕಾಮಗಾರಿಯಿಂದ 1500 ಘನ ಮೀಟರ್ ನೀರು ಸಂಗ್ರಹಣೆಯಾಗುತ್ತಿದ್ದು, ರೈತರ ಜಮೀನಿಗೆ ನೀರುಹಾಯಿಸಿಕೊಳ್ಳಲು ಅನುಕೂಲವಾಗುತ್ತಿದ್ದು ಇದರಿಂದ 14 ಎಕರೆ ಪ್ರದೇಶದಲ್ಲಿ ನೀರಾವರಿಯಾಗುತ್ತದೆ.ಮುಂದುವರೆದು ಒಂದೇ ಬೆಳೆಯನ್ನು ಬೆಳೆಯಲು ಜಾಗದಲ್ಲಿ ಎರಡು ಬೆಳೆಯನ್ನು ಬೆಳೆದು ಆದಾಯವನ್ನು ಹೆಚ್ಚಿಸಿಕೊಂಡಿರುವುದನ್ನು ಗಮನಿಸಲಾಗಿದೆ.</p>		


ಜಲಾನಯನ ಯೋಜನೆಗಳ ಚಟುವಟಿಕೆ/ ಕಾಮಗಾರಿಗಳನ್ನು ಅಂತರ್ಜಾಲದಲ್ಲಿ ಅಳವಡಿಸಲು ಸಂಕ್ಷಿಪ್ತ ಮಾಹಿತಿ

ಯೋಜನೆಯ ಹೆಸರು	PMKSY-WDC 2.0	
ವರ್ಷ	2021-22	
ಕಾಮಗಾರಿ/ಚಟುವಟಿಕೆಯ ಹೆಸರು :	ಕಿಂಡಿತಡೆ	
ಕಾಮಗಾರಿ/ ಚಟುವಟಿಕೆಯ ಛಾಯಚಿತ್ರ (Photo with lat & long)		
ಸರ್ವೆ ನಂಬರ್:	204	
ಅಕ್ಷಾಂಶ ಮತ್ತು ರೇಖಾಂಶ:	14.1164557 75.350319	
ಗ್ರಾಮ:	ಹಿತ್ತಲ	
ತಾಲ್ಲೂಕು:	ಶಿಕಾರಿಪುರ	
ಜಿಲ್ಲೆ:	ಶಿವಮೊಗ್ಗ	
ಕಾಮಗಾರಿ/ ಚಟುವಟಿಕೆಯ ಅಂದಾಜು ಮೊತ್ತ (ರೂಪಾಯಿಗಳಲ್ಲಿ)	499434/- (ನಾಲ್ಕು ಲಕ್ಷದ ತೊಂಬತ್ತೊಂಬತ್ತು ಸಾವಿರದ ನಾಲ್ಕು ನೂರ ಮೂವತ್ತನಾಲ್ಕು)	
ಕಾಮಗಾರಿ / ಚಟುವಟಿಕೆಯ ಕುರಿತು ಸಂಕ್ಷಿಪ್ತ ವಿವರ (ಸಮುದಾಯ ಕಾಮಗಾರಿಯಾಗಿದ್ದರೆ ಅಂದಾಜು ನೀರು ಸಂಗ್ರಹಣೆ (cubic meter), ರಕ್ಷಣಾತ್ಮಕ ನೀರಾವರಿ ಪ್ರದೇಶ, ಫಲಾನುಭವಿಗಳ ಸಂಖ್ಯೆ ವೈಯಕ್ತಿಕ ಕಾಮಗಾರಿಯಾಗಿದ್ದರೆ ಫಲಾನುಭವಿ ಹೆಸರು, ಚಟುವಟಿಕೆಯಿಂದ ಪಡೆಯುತ್ತಿರುವ ಲಾಭ)	ನೀರು ಸಂಗ್ರಹಣೆ(cubic meter),	1500
	ಫಲಾನುಭವಿ ಹೆಸರು	ಗಂಗಮ್ಮ ತಳವಾರ
	ಫಲಾನುಭವಿಗಳ ಸಂಖ್ಯೆ	4
<p>ಈ ಕಾಮಗಾರಿಯಿಂದ 1500 ಘನ ಮೀಟರ್ ನೀರು ಸಂಗ್ರಹಣೆಯಾಗುತ್ತಿದ್ದು, ರೈತರ ಜಮೀನಿಗೆ ನೀರುಹಾಯಿಸಿಕೊಳ್ಳಲು ಅನುಕೂಲವಾಗುತ್ತಿದ್ದು ಇದರಿಂದ 14 ಎಕರೆ ಪ್ರದೇಶದಲ್ಲಿ ನೀರಾವರಿಯಾಗುತ್ತದೆ.ಮುಂದುವರೆದು ಒಂದೇ ಬೆಳೆಯನ್ನು ಬೆಳೆಯಲು ಜಾಗದಲ್ಲಿ ಎರಡು ಬೆಳೆಯನ್ನು ಬೆಳೆದು ಆದಾಯವನ್ನು ಹೆಚ್ಚಿಸಿಕೊಂಡಿರುವುದನ್ನು ಗಮನಿಸಲಾಗಿದೆ.</p>		


ಜಲಾನಯನ ಯೋಜನೆಗಳ ಚಟುವಟಿಕೆ/ ಕಾಮಗಾರಿಗಳನ್ನು ಅಂತರ್ಜಾಲದಲ್ಲಿ ಅಳವಡಿಸಲು ಸಂಕ್ಷಿಪ್ತ ಮಾಹಿತಿ

ಯೋಜನೆಯ ಹೆಸರು	PMKSY-WDC 2.0	
ವರ್ಷ	2021-22	
ಕಾಮಗಾರಿ/ಚಟುವಟಿಕೆಯ ಹೆಸರು :	ಗೋಕಟ್ಟೆ	
ಕಾಮಗಾರಿ/ ಚಟುವಟಿಕೆಯ ಛಾಯಚಿತ್ರ (Photo with lat & long)		
ಸರ್ವೆ ನಂಬರ್:	185	
ಅಕ್ಷಾಂಶ ಮತ್ತು ರೇಖಾಂಶ:	14.129408 75.335371	
ಗ್ರಾಮ:	ಕಲ್ಮನೆ	
ತಾಲ್ಲೂಕು:	ಶಿಕಾರಿಪುರ	
ಜಿಲ್ಲೆ:	ಶಿವಮೊಗ್ಗ	
ಕಾಮಗಾರಿ/ ಚಟುವಟಿಕೆಯ ಅಂದಾಜು ಮೊತ್ತ (ರೂಪಾಯಿಗಳಲ್ಲಿ)	499264/- (ನಾಲ್ಕು ಲಕ್ಷದ ತೊಂಬತ್ತೊಂಬತ್ತು ಸಾವಿರದ ಎರಡು ನೂರ ಅರವತ್ತನಾಲ್ಕು)	
ಕಾಮಗಾರಿ / ಚಟುವಟಿಕೆಯ ಕುರಿತು ಸಂಕ್ಷಿಪ್ತ ವಿವರ (ಸಮುದಾಯ ಕಾಮಗಾರಿಯಾಗಿದ್ದರೆ ಅಂದಾಜು ನೀರು ಸಂಗ್ರಹಣೆ (cubic meter), ರಕ್ಷಣಾತ್ಮಕ ನೀರಾವರಿ ಪ್ರದೇಶ, ಫಲಾನುಭವಿಗಳ ಸಂಖ್ಯೆ ವೈಯಕ್ತಿಕ ಕಾಮಗಾರಿಯಾಗಿದ್ದರೆ ಫಲಾನುಭವಿ ಹೆಸರು,ಚಟುವಟಿಕೆಯಿಂದ ಪಡೆಯುತ್ತಿರುವ ಲಾಭ)	ನೀರು ಸಂಗ್ರಹಣೆ(cubic meter),	4000
	ಫಲಾನುಭವಿ ಹೆಸರು	ಸಮೂಹಿಕ ಭೂಮಿ
	ಫಲಾನುಭವಿಗಳ ಸಂಖ್ಯೆ	ಸಮೂಹಿಕ ಭೂಮಿ
	<p>ಜಲಾನಯನ ಪ್ರದೇಶದಿಂದ ಹರಿದು ಬರುವ ಮಳೆ ನೀರನ್ನು ಈ ಗೋಕಟ್ಟೆಯಲ್ಲಿ ಸಂಗ್ರಹಲಾಗುತ್ತದೆ. ಈ ಗೋಕಟ್ಟೆಯಲ್ಲಿ ಸಂಗ್ರಹಿಸಿದ ನೀರು ದನಕರುಗಳಿಗೆ, ಪ್ರಾಣಿ ಪಕ್ಷಿಗಳಿಗೆ ಕುಡಿಯಲು ವರ್ಷ ಪೂರ್ತಿ ಉಪಯೋಗವಾಗುತ್ತದೆ. ಹಾಗೂ ಈ ಗೋಕಟ್ಟೆಯಲ್ಲಾಗುವ ಮಳೆ ನೀರು ಕೊಯ್ಲಿನಿಂದ ಭೂಮಿಯಲ್ಲಿ ನೀರಿನ ಅಂತರ್ಜಾಲದ ಮಟ್ಟ ಅಭಿವೃದ್ಧಿಯಾಗುವುದರ ಜೊತೆಗೆ ಸುತ್ತಮುತ್ತಲಿನ ನೀರಿನ ಮೂಲಗಳಲ್ಲಿ ನೀರಿನ ಮಟ್ಟ ಹೆಚ್ಚಾಗುತ್ತದೆ. ಇದರಿಂದ ಸುತ್ತಮುತ್ತಲಿನ ಕನಿಷ್ಠ 22 ಎಕರೆ ಪ್ರದೇಶಕ್ಕೆ ನೀರಾವರಿ ಸೌಲಭ್ಯ ದೊರೆಯುತ್ತದೆ. ಮತ್ತು ಬೆಳೆ ಪ್ರದೇಶ ಹೆಚ್ಚಾಗಿ.ರೈತರು ಆದಾಯ ದ್ವಿಗುಣಗೊಳ್ಳುವುದರಲ್ಲಿ ಈ ಗೋಕಟ್ಟೆ ಪ್ರಮುಖ ಪಾತ್ರವಹಿಸುತ್ತದೆ</p>	


ಜಲಾನಯನ ಯೋಜನೆಗಳ ಚಟುವಟಿಕೆ/ ಕಾಮಗಾರಿಗಳನ್ನು ಅಂತರ್ಜಾಲದಲ್ಲಿ ಅಳವಡಿಸಲು ಸಂಕ್ಷಿಪ್ತ ಮಾಹಿತಿ

ಯೋಜನೆಯ ಹೆಸರು	PMKSY-WDC 2.0	
ವರ್ಷ	2021-22	
ಕಾಮಗಾರಿ/ಚಟುವಟಿಕೆಯ ಹೆಸರು :	ಕಿಂಡಿತಡೆ	
ಕಾಮಗಾರಿ/ ಚಟುವಟಿಕೆಯ ಛಾಯಚಿತ್ರ (Photo with lat & long)		
ಸರ್ವೆ ನಂಬರ್:	185	
ಅಕ್ಷಾಂಶ ಮತ್ತು ರೇಖಾಂಶ:	14.134483 75.331672	
ಗ್ರಾಮ:	ಕಲ್ಮನೆ	
ತಾಲ್ಲೂಕು:	ಶಿಕಾರಿಪುರ	
ಜಿಲ್ಲೆ:	ಶಿವಮೊಗ್ಗ	
ಕಾಮಗಾರಿ/ ಚಟುವಟಿಕೆಯ ಅಂದಾಜು ಮೊತ್ತ (ರೂಪಾಯಿಗಳಲ್ಲಿ)	499397/- (ನಾಲ್ಕು ಲಕ್ಷದ ತೊಂಬತ್ತೊಂಬತ್ತು ಸಾವಿರದ ಮೂರು ನೂರ ತೊಂಬತ್ತೇಳು)	
ಕಾಮಗಾರಿ / ಚಟುವಟಿಕೆಯ ಕುರಿತು ಸಂಕ್ಷಿಪ್ತ ವಿವರ (ಸಮುದಾಯ ಕಾಮಗಾರಿಯಾಗಿದ್ದರೆ ಅಂದಾಜು ನೀರು ಸಂಗ್ರಹಣೆ (cubic meter), ರಕ್ಷಣಾತ್ಮಕ ನೀರಾವರಿ ಪ್ರದೇಶ, ಫಲಾನುಭವಿಗಳ ಸಂಖ್ಯೆ ವೈಯಕ್ತಿಕ ಕಾಮಗಾರಿಯಾಗಿದ್ದರೆ ಫಲಾನುಭವಿ ಹೆಸರು,ಚಟುವಟಿಕೆಯಿಂದ ಪಡೆಯುತ್ತಿರುವ ಲಾಭ)	ನೀರು ಸಂಗ್ರಹಣೆ(cubic meter),	1500
	ಫಲಾನುಭವಿ ಹೆಸರು	ಗಣೇಶ್ ಬಿನ್ ರಾಮಚಂದ್ರಪ್ಪ
	ಫಲಾನುಭವಿಗಳ ಸಂಖ್ಯೆ	4
	<p>ಈ ಕಾಮಗಾರಿಯಿಂದ 1500 ಘನ ಮೀಟರ್ ನೀರು ಸಂಗ್ರಹಣೆಯಾಗುತ್ತಿದ್ದು, ರೈತರ ಜಮೀನಿಗೆ ನೀರುಹಾಯಿಸಿಕೊಳ್ಳಲು ಅನುಕೂಲವಾಗುತ್ತಿದ್ದು ಇದರಿಂದ 14 ಎಕರೆ ಪ್ರದೇಶದಲ್ಲಿ ನೀರಾವರಿಯಾಗುತ್ತದೆ.ಮುಂದುವರೆದು ಒಂದೇ ಬೆಳೆಯನ್ನು ಬೆಳೆಯಲು ಜಾಗದಲ್ಲಿ ಎರಡು ಬೆಳೆಯನ್ನು ಬೆಳೆದು ಆದಾಯವನ್ನು ಹೆಚ್ಚಿಸಿಕೊಂಡಿರುವುದನ್ನು ಗಮನಿಸಲಾಗಿದೆ</p>	


ಜಲಾನಯನ ಯೋಜನೆಗಳ ಚಟುವಟಿಕೆ/ ಕಾಮಗಾರಿಗಳನ್ನು ಅಂತರ್ಜಾಲದಲ್ಲಿ ಅಳವಡಿಸಲು ಸಂಕ್ಷಿಪ್ತ ಮಾಹಿತಿ

ಯೋಜನೆಯ ಹೆಸರು	PMKSY-WDC 2.0	
ವರ್ಷ	2021-22	
ಕಾಮಗಾರಿ/ಚಟುವಟಿಕೆಯ ಹೆಸರು :	ಕಿಂಡಿತಡೆ	
ಕಾಮಗಾರಿ/ ಚಟುವಟಿಕೆಯ ಛಾಯಚಿತ್ರ (Photo with lat & long)		
ಸರ್ವೆ ನಂಬರ್:	185	
ಅಕ್ಷಾಂಶ ಮತ್ತು ರೇಖಾಂಶ:	14.145605 75.328212	
ಗ್ರಾಮ:	ಕಲ್ಮನೆ	
ತಾಲ್ಲೂಕು:	ಶಿಕಾರಿಪುರ	
ಜಿಲ್ಲೆ:	ಶಿವಮೊಗ್ಗ	
ಕಾಮಗಾರಿ/ ಚಟುವಟಿಕೆಯ ಅಂದಾಜು ಮೊತ್ತ (ರೂಪಾಯಿಗಳಲ್ಲಿ)	499830/- (ನಾಲ್ಕು ಲಕ್ಷದ ತೊಂಬತ್ತೊಂಬತ್ತು ಸಾವಿರದ ಎಂಟು ಮೂವತ್ತು)	
ಕಾಮಗಾರಿ / ಚಟುವಟಿಕೆಯ ಕುರಿತು ಸಂಕ್ಷಿಪ್ತ ವಿವರ (ಸಮುದಾಯ ಕಾಮಗಾರಿಯಾಗಿದ್ದರೆ ಅಂದಾಜು ನೀರು ಸಂಗ್ರಹಣೆ (cubic meter), ರಕ್ಷಣಾತ್ಮಕ ನೀರಾವರಿ ಪ್ರದೇಶ, ಫಲಾನುಭವಿಗಳ ಸಂಖ್ಯೆ ವೈಯಕ್ತಿಕ ಕಾಮಗಾರಿಯಾಗಿದ್ದರೆ ಫಲಾನುಭವಿ ಹೆಸರು, ಚಟುವಟಿಕೆಯಿಂದ ಪಡೆಯುತ್ತಿರುವ ಲಾಭ)	ನೀರು ಸಂಗ್ರಹಣೆ(cubic meter),	1500
	ಫಲಾನುಭವಿ ಹೆಸರು	ಶಂಕ್ರಪ್ಪ ಬಿನ್ ಲಕ್ಷ್ಮಣಪ್ಪ
	ಫಲಾನುಭವಿಗಳ ಸಂಖ್ಯೆ	3
<p>ಈ ಕಾಮಗಾರಿಯಿಂದ 1500 ಘನ ಮೀಟರ್ ನೀರು ಸಂಗ್ರಹಣೆಯಾಗುತ್ತಿದ್ದು, ರೈತರ ಜಮೀನಿಗೆ ನೀರುಹಾಯಿಸಿಕೊಳ್ಳಲು ಅನುಕೂಲವಾಗುತ್ತಿದ್ದು ಇದರಿಂದ 14 ಎಕರೆ ಪ್ರದೇಶದಲ್ಲಿ ನೀರಾವರಿಯಾಗುತ್ತದೆ. ಮುಂದುವರೆದು ಒಂದೇ ಬೆಳೆಯನ್ನು ಬೆಳೆಯಲು ಜಾಗದಲ್ಲಿ ಎರಡು ಬೆಳೆಯನ್ನು ಬೆಳೆದು ಆದಾಯವನ್ನು ಹೆಚ್ಚಿಸಿಕೊಂಡಿರುವುದನ್ನು ಗಮನಿಸಲಾಗಿದೆ</p>		


ಜಲಾನಯನ ಯೋಜನೆಗಳ ಚಟುವಟಿಕೆ/ ಕಾಮಗಾರಿಗಳನ್ನು ಅಂತರ್ಜಾಲದಲ್ಲಿ ಅಳವಡಿಸಲು ಸಂಕ್ಷಿಪ್ತ ಮಾಹಿತಿ

ಯೋಜನೆಯ ಹೆಸರು	PMKSY-WDC 2.0	
ವರ್ಷ	2021-22	
ಕಾಮಗಾರಿ/ಚಟುವಟಿಕೆಯ ಹೆಸರು :	ಕಿಂಡಿತಡೆ	
ಕಾಮಗಾರಿ/ ಚಟುವಟಿಕೆಯ ಛಾಯಚಿತ್ರ (Photo with lat & long)		
ಸರ್ವೆ ನಂಬರ್:	185	
ಅಕ್ಷಾಂಶ ಮತ್ತು ರೇಖಾಂಶ:	14.134212 75.00000	
ಗ್ರಾಮ:	ಕಲ್ಮನೆ	
ತಾಲ್ಲೂಕು:	ಶಿಕಾರಿಪುರ	
ಜಿಲ್ಲೆ:	ಶಿವಮೊಗ್ಗ	
ಕಾಮಗಾರಿ/ ಚಟುವಟಿಕೆಯ ಅಂದಾಜು ಮೊತ್ತ (ರೂಪಾಯಿಗಳಲ್ಲಿ)	499970/- (ನಾಲ್ಕು ಲಕ್ಷದ ತೊಂಬತ್ತೊಂಬತ್ತು ಸಾವಿರದ ಒಂಬತ್ತು ನೂರ ಎಪ್ಪತ್ತು)	
ಕಾಮಗಾರಿ / ಚಟುವಟಿಕೆಯ ಕುರಿತು ಸಂಕ್ಷಿಪ್ತ ವಿವರ (ಸಮುದಾಯ ಕಾಮಗಾರಿಯಾಗಿದ್ದರೆ ಅಂದಾಜು ನೀರು ಸಂಗ್ರಹಣೆ (cubic meter), ರಕ್ಷಣಾತ್ಮಕ ನೀರಾವರಿ ಪ್ರದೇಶ, ಫಲಾನುಭವಿಗಳ ಸಂಖ್ಯೆ ವೈಯಕ್ತಿಕ ಕಾಮಗಾರಿಯಾಗಿದ್ದರೆ ಫಲಾನುಭವಿ ಹೆಸರು,ಚಟುವಟಿಕೆಯಿಂದ ಪಡೆಯುತ್ತಿರುವ ಲಾಭ)	ನೀರು ಸಂಗ್ರಹಣೆ(cubic meter),	1500
	ಫಲಾನುಭವಿ ಹೆಸರು	ದಿನೇಶ್ ಬಿನ್ ಮಂಜಪ್ಪ
	ಫಲಾನುಭವಿಗಳ ಸಂಖ್ಯೆ	2
<p>ಈ ಕಾಮಗಾರಿಯಿಂದ 1500 ಘನ ಮೀಟರ್ ನೀರು ಸಂಗ್ರಹಣೆಯಾಗುತ್ತಿದ್ದು, ರೈತರ ಜಮೀನಿಗೆ ನೀರುಹಾಯಿಸಿಕೊಳ್ಳಲು ಅನುಕೂಲವಾಗುತ್ತಿದ್ದು ಇದರಿಂದ 14 ಎಕರೆ ಪ್ರದೇಶದಲ್ಲಿ ನೀರಾವರಿಯಾಗುತ್ತದೆ.ಮುಂದುವರೆದು ಒಂದೇ ಬೆಳೆಯನ್ನು ಬೆಳೆಯಲು ಜಾಗದಲ್ಲಿ ಎರಡು ಬೆಳೆಯನ್ನು ಬೆಳೆದು ಆದಾಯವನ್ನು ಹೆಚ್ಚಿಸಿಕೊಂಡಿರುವುದನ್ನು ಗಮನಿಸಲಾಗಿದೆ</p>		


ಜಲಾನಯನ ಯೋಜನೆಗಳ ಚಟುವಟಿಕೆ/ ಕಾಮಗಾರಿಗಳನ್ನು ಅಂತರ್ಜಾಲದಲ್ಲಿ ಅಳವಡಿಸಲು ಸಂಕ್ಷಿಪ್ತ ಮಾಹಿತಿ

ಯೋಜನೆಯ ಹೆಸರು	PMKSY-WDC 2.0	
ವರ್ಷ	2021-22	
ಕಾಮಗಾರಿ/ಚಟುವಟಿಕೆಯ ಹೆಸರು :	ಕಿಂಡಿತಡೆ	
ಕಾಮಗಾರಿ/ ಚಟುವಟಿಕೆಯ ಛಾಯಚಿತ್ರ (Photo with lat & long)		
ಸರ್ವೆ ನಂಬರ್:	105,110	
ಅಕ್ಷಾಂಶ ಮತ್ತು ರೇಖಾಂಶ:	14.151659 75.372006	
ಗ್ರಾಮ:	ಕಲ್ಮನೆ	
ತಾಲ್ಲೂಕು:	ಶಿಕಾರಿಪುರ	
ಜಿಲ್ಲೆ:	ಶಿವಮೊಗ್ಗ	
ಕಾಮಗಾರಿ/ ಚಟುವಟಿಕೆಯ ಅಂದಾಜು ಮೊತ್ತ (ರೂಪಾಯಿಗಳಲ್ಲಿ)	499830/- (ನಾಲ್ಕು ಲಕ್ಷದ ತೊಂಬತ್ತೊಂಬತ್ತು ಸಾವಿರದ ಎಂಟು ನೂರ ಮೂವತ್ತು)	
ಕಾಮಗಾರಿ / ಚಟುವಟಿಕೆಯ ಕುರಿತು ಸಂಕ್ಷಿಪ್ತ ವಿವರ (ಸಮುದಾಯ ಕಾಮಗಾರಿಯಾಗಿದ್ದರೆ ಅಂದಾಜು ನೀರು ಸಂಗ್ರಹಣೆ (cubic meter), ರಕ್ಷಣಾತ್ಮಕ ನೀರಾವರಿ ಪ್ರದೇಶ, ಫಲಾನುಭವಿಗಳ ಸಂಖ್ಯೆ ವೈಯಕ್ತಿಕ ಕಾಮಗಾರಿಯಾಗಿದ್ದರೆ ಫಲಾನುಭವಿ ಹೆಸರು,ಚಟುವಟಿಕೆಯಿಂದ ಪಡೆಯುತ್ತಿರುವ ಲಾಭ)	ನೀರು ಸಂಗ್ರಹಣೆ(cubic meter),	1500
	ಫಲಾನುಭವಿ ಹೆಸರು	ಟಿ ಬಿ ಪ್ರವೀಣ ಬಿನ್ ಬಂಗಾರಪ್ಪ
	ಫಲಾನುಭವಿಗಳ ಸಂಖ್ಯೆ	3
<p>ಈ ಕಾಮಗಾರಿಯಿಂದ 1500 ಘನ ಮೀಟರ್ ನೀರು ಸಂಗ್ರಹಣೆಯಾಗುತ್ತಿದ್ದು, ರೈತರ ಜಮೀನಿಗೆ ನೀರುಹಾಯಿಸಿಕೊಳ್ಳಲು ಅನುಕೂಲವಾಗುತ್ತಿದ್ದು ಇದರಿಂದ 14 ಎಕರೆ ಪ್ರದೇಶದಲ್ಲಿ ನೀರಾವರಿಯಾಗುತ್ತದೆ.ಮುಂದುವರೆದು ಒಂದೇ ಬೆಳೆಯನ್ನು ಬೆಳೆಯಲು ಜಾಗದಲ್ಲಿ ಎರಡು ಬೆಳೆಯನ್ನು ಬೆಳೆದು ಆದಾಯವನ್ನು ಹೆಚ್ಚಿಸಿಕೊಂಡಿರುವುದನ್ನು ಗಮನಿಸಲಾಗಿದೆ</p>		

ಜಲಾನಯನ ಯೋಜನೆಗಳ ಚಟುವಟಿಕೆ/ ಕಾಮಗಾರಿಗಳನ್ನು ಅಂತರ್ಜಾಲದಲ್ಲಿ ಅಳವಡಿಸಲು ಸಂಕ್ಷಿಪ್ತ ಮಾಹಿತಿ

ಯೋಜನೆಯ ಹೆಸರು	PMKSY-WDC 2.0	
ವರ್ಷ	2021-22	
ಕಾಮಗಾರಿ/ಚಟುವಟಿಕೆಯ ಹೆಸರು :	ಕಿಂಡಿತಡೆ	
ಕಾಮಗಾರಿ/ ಚಟುವಟಿಕೆಯ ಛಾಯಚಿತ್ರ (Photo with lat & long)		
ಸರ್ವೆ ನಂಬರ್:	110	
ಅಕ್ಷಾಂಶ ಮತ್ತು ರೇಖಾಂಶ:	14.142571 75.363167	
ಗ್ರಾಮ:	ಕಲ್ಮನೆ	
ತಾಲ್ಲೂಕು:	ಶಿಕಾರಿಪುರ	
ಜಿಲ್ಲೆ:	ಶಿವಮೊಗ್ಗ	
ಕಾಮಗಾರಿ/ ಚಟುವಟಿಕೆಯ ಅಂದಾಜು ಮೊತ್ತ (ರೂಪಾಯಿಗಳಲ್ಲಿ)	499627/- (ನಾಲ್ಕು ಲಕ್ಷದ ತೊಂಬತ್ತೊಂಬತ್ತು ಸಾವಿರದ ಆರು ನೂರ ಇಪ್ಪತ್ತೇಳು)	
ಕಾಮಗಾರಿ / ಚಟುವಟಿಕೆಯ ಕುರಿತು ಸಂಕ್ಷಿಪ್ತ ವಿವರ (ಸಮುದಾಯ ಕಾಮಗಾರಿಯಾಗಿದ್ದರೆ ಅಂದಾಜು ನೀರು ಸಂಗ್ರಹಣೆ (cubic meter), ರಕ್ಷಣಾತ್ಮಕ ನೀರಾವರಿ ಪ್ರದೇಶ, ಫಲಾನುಭವಿಗಳ ಸಂಖ್ಯೆ ವೈಯಕ್ತಿಕ ಕಾಮಗಾರಿಯಾಗಿದ್ದರೆ ಫಲಾನುಭವಿ ಹೆಸರು, ಚಟುವಟಿಕೆಯಿಂದ ಪಡೆಯುತ್ತಿರುವ ಲಾಭ)	ನೀರು ಸಂಗ್ರಹಣೆ(cubic meter),	1500
	ಫಲಾನುಭವಿ ಹೆಸರು	ಚಂದ್ರಪ್ಪ ಬಿನ್ ಹನುಮಂತಪ್ಪ
	ಫಲಾನುಭವಿಗಳ ಸಂಖ್ಯೆ	3
<p>ಈ ಕಾಮಗಾರಿಯಿಂದ 1500 ಘನ ಮೀಟರ್ ನೀರು ಸಂಗ್ರಹಣೆಯಾಗುತ್ತಿದ್ದು, ರೈತರ ಜಮೀನಿಗೆ ನೀರುಹಾಯಿಸಿಕೊಳ್ಳಲು ಅನುಕೂಲವಾಗುತ್ತಿದ್ದು ಇದರಿಂದ 14 ಎಕರೆ ಪ್ರದೇಶದಲ್ಲಿ ನೀರಾವರಿಯಾಗುತ್ತದೆ.ಮುಂದುವರೆದು ಒಂದೇ ಬೆಳೆಯನ್ನು ಬೆಳೆಯಲು ಜಾಗದಲ್ಲಿ ಎರಡು ಬೆಳೆಯನ್ನು ಬೆಳೆದು ಆದಾಯವನ್ನು ಹೆಚ್ಚಿಸಿಕೊಂಡಿರುವುದನ್ನು ಗಮನಿಸಲಾಗಿದೆ</p>		

ಜಲಾನಯನ ಯೋಜನೆಗಳ ಚಟುವಟಿಕೆ/ ಕಾಮಗಾರಿಗಳನ್ನು ಅಂತರ್ಜಾಲದಲ್ಲಿ ಅಳವಡಿಸಲು ಸಂಕ್ಷಿಪ್ತ ಮಾಹಿತಿ

ಯೋಜನೆಯ ಹೆಸರು	PMKSY-WDC 2.0	
ವರ್ಷ	2021-22	
ಕಾಮಗಾರಿ/ಚಟುವಟಿಕೆಯ ಹೆಸರು :	ಕಿಂಡಿತಡೆ	
ಕಾಮಗಾರಿ/ ಚಟುವಟಿಕೆಯ ಛಾಯಚಿತ್ರ (Photo with lat & long)		
ಸರ್ವೆ ನಂಬರ್:	105 110	
ಅಕ್ಷಾಂಶ ಮತ್ತು ರೇಖಾಂಶ:	14.140367 75.363945	
ಗ್ರಾಮ:	ಕಲ್ಮನೆ	
ತಾಲ್ಲೂಕು:	ಶಿಕಾರಿಪುರ	
ಜಿಲ್ಲೆ:	ಶಿವಮೊಗ್ಗ	
ಕಾಮಗಾರಿ/ ಚಟುವಟಿಕೆಯ ಅಂದಾಜು ಮೊತ್ತ (ರೂಪಾಯಿಗಳಲ್ಲಿ)	457736/- (ನಾಲ್ಕು ಲಕ್ಷದ ಐವತ್ತೇಳು ಸಾವಿರದ ಏಳು ನೂರ ಮೂವತ್ತಾರು)	
ಕಾಮಗಾರಿ / ಚಟುವಟಿಕೆಯ ಕುರಿತು ಸಂಕ್ಷಿಪ್ತ ವಿವರ (ಸಮುದಾಯ ಕಾಮಗಾರಿಯಾಗಿದ್ದರೆ ಅಂದಾಜು ನೀರು ಸಂಗ್ರಹಣೆ (cubic meter), ರಕ್ಷಣಾತ್ಮಕ ನೀರಾವರಿ ಪ್ರದೇಶ, ಫಲಾನುಭವಿಗಳ ಸಂಖ್ಯೆ ವೈಯಕ್ತಿಕ ಕಾಮಗಾರಿಯಾಗಿದ್ದರೆ ಫಲಾನುಭವಿ ಹೆಸರು, ಚಟುವಟಿಕೆಯಿಂದ ಪಡೆಯುತ್ತಿರುವ ಲಾಭ)	ನೀರು ಸಂಗ್ರಹಣೆ(cubic meter),	1500
	ಫಲಾನುಭವಿ ಹೆಸರು	ರುದ್ರಪ್ಪ ಬಿನ್ ಪರಮೇಶ್ವರಪ್ಪ
	ಫಲಾನುಭವಿಗಳ ಸಂಖ್ಯೆ	4
	ಈ ಕಾಮಗಾರಿಯಿಂದ 1500 ಘನ ಮೀಟರ್ ನೀರು ಸಂಗ್ರಹಣೆಯಾಗುತ್ತಿದ್ದು, ರೈತರ ಜಮೀನಿಗೆ ನೀರುಹಾಯಿಸಿಕೊಳ್ಳಲು ಅನುಕೂಲವಾಗುತ್ತಿದ್ದು ಇದರಿಂದ 14 ಎಕರೆ ಪ್ರದೇಶದಲ್ಲಿ ನೀರಾವರಿಯಾಗುತ್ತದೆ.ಮುಂದುವರೆದು ಒಂದೇ ಬೆಳೆಯನ್ನು ಬೆಳೆಯಲು ಜಾಗದಲ್ಲಿ ಎರಡು ಬೆಳೆಯನ್ನು ಬೆಳೆದು ಆದಾಯವನ್ನು ಹೆಚ್ಚಿಸಿಕೊಂಡಿರುವುದನ್ನು ಗಮನಿಸಲಾಗಿದೆ	