



ಜಲಾನಯನ ಯೋಜನೆಗಳ ಚಟುವಟಿಕೆ / ಕಾಮಗಾರಿಗಳನ್ನು ಅಂತರ್ಜಾಲದಲ್ಲಿ ಅಳವಡಿಸಲು ಸಂಕ್ಷಿಪ್ತ ಮಾಹಿತಿ

ಯೋಜನೆ ಹೆಸರು :	WDPD	
ವರ್ಷ :	2021-22	
ಕಾಮಗಾರಿಯ/ ಚಟುವಟಿಕೆಯ ಹೆಸರು :	ಕಿಂಡಿತಡೆ	
ಕಾಮಗಾರಿ / ಚಟುವಟಿಕೆಯ ಛಾಯಾಚಿತ್ರ (Photo with Lat& Long)	 <p>Latitude: 14.428615 Longitude: 75.011596 Elevation: 552.22±23 m Accuracy: 15.9 m Time: 11-18-2021 11:56 Note: gudavi hulemaradi village vented dam am 195 Powered by NoteCam</p>	
ಸರ್ವೆ ನಂಬರ್ :	195	
ಅಕ್ಷಾಂಶ ಮತ್ತು ರೇಖಾಂಶ :	14.42861575.011596	
ಗ್ರಾಮ :	ಗುಡವಿ (ಹುಲೇಮರಡಿ)	
ತಾಲ್ಲೂಕು :	ಸೊರಬ	
ಜಿಲ್ಲೆ :	ಶಿವಮೊಗ್ಗ	
ಕಾಮಗಾರಿ / ಚಟುವಟಿಕೆಯ ಅಂದಾಜು ಮೊತ್ತ (ರೂಪಾಯಿಗಳಲ್ಲಿ)	387195 /- (ಮೂರು ಲಕ್ಷದ ಎಂಭತ್ತೇಳು ಸಾವಿರದ ಒಂದು ನೂರತೊಂಬತ್ತೈದು)	
ಕಾಮಗಾರಿ ಚಟುವಟಿಕೆಯ ಕುರಿತು ಸಂಕ್ಷಿಪ್ತ ವಿವರ (ಸಮುದಾಯ ಕಾಮಗಾರಿಯಾಗಿದ್ದರೆ ಅಂದಾಜು ನೀರು ಸಂಗ್ರಹಣೆ (Cubic Meter), ರಕ್ಷಣಾತ್ಮಕ ನೀರಾವರಿ ಪ್ರದೇಶ, ಫಲಾನುಭವಿಗಳ ಸಂಖ್ಯೆ ವೈಯಕ್ತಿಕ ಕಾಮಗಾರಿಯಾಗಿದ್ದರೆ, ಫಲಾನುಭವಿ ಹೆಸರು ಚಟುವಟಿಕೆಯಿಂದ ಪಡೆಯುತ್ತಿರುವ ಲಾಭ)	ನೀರು ಸಂಗ್ರಹಣೆ (Cubic Meter)	264 Cubic Meter
	ಫಲಾನುಭವಿ ಹೆಸರು	G.ವೀರಪ್ಪ ಗೌಡ ಬಿನ್ನಾಲಪ್ಪ ಗೌಡ ಮತ್ತು ಇತರರು
	ಫಲಾನುಭವಿಗಳ ಸಂಖ್ಯೆ	18
	ಈ ಕಾಮಗಾರಿಯಿಂದ 264 Cubic Meter ನೀರು ಸಂಗ್ರಹವಾಗುತ್ತಿದ್ದು, ರೈತರ ಜಮೀನಿಗೆ ನೀರು ಹಾಯಿಸಿಕೊಳ್ಳಲು ಅನುಕೂಲವಾಗುತ್ತಿದ್ದು ಇದರಿಂದ 14 ಎಕರೆ ಪ್ರದೇಶದಲ್ಲಿ ನೀರಾವರಿಯಾಗುತ್ತದೆ. ಮುಂದುವರಿದು ಒಂದೇ ಬೆಳೆಯನ್ನು ಬೆಳೆಯುವ ಜಾಗದಲ್ಲಿ ರೈತರು ಎರಡು ಬೆಳೆಯನ್ನು ಬೆಳೆದು ಆದಾಯವನ್ನು ಹೆಚ್ಚಿಸಿಕೊಂಡಿರುವುದನ್ನು ಗಮನಿಸಲಾಗಿದೆ.	


ಯೋಜನೆಹೆಸರು :	WDPD	
ವರ್ಷ :	2021-22	
ಕಾಮಗಾರಿಯ/ ಚಟುವಟಿಕೆಯಹೆಸರು :	ಕಿಂಡಿತಡೆ	
ಕಾಮಗಾರಿ / ಚಟುವಟಿಕೆಯಛಾಯಚಿತ್ರ (Photo with Lat & Long)	 <p>Latitude: 14.436752 Longitude: 75.011833 Elevation: 543.9417 m Accuracy: 10.6 m Time: 10-14-2021 16:09 Note: Gudasi Vanted dam built in 184</p>	
ಸರ್ವೆನಂಬರ್ :	184	
ಅಕ್ಷಾಂಶಮತ್ತುರೇಖಾಂಶ :	14.43675275.011833	
ಗ್ರಾಮ :	ಗುಡವಿ (ಹುಲೇಮರಡಿ)	
ತಾಲ್ಲೂಕು :	ಸೊರಬ	
ಜಿಲ್ಲೆ :	ಶಿವಮೊಗ್ಗ	
ಕಾಮಗಾರಿ / ಚಟುವಟಿಕೆಯಅಂದಾಜುಮೊತ್ತ (ರೂಪಾಯಿಗಳಲ್ಲಿ)	426355/- (ನಾಲ್ಕುಲಕ್ಷದಇಪ್ಪತ್ತಾರುಸಾವಿರದಮೂರುನೂರಬವತ್ತೈದು)	
ಕಾಮಗಾರಿ ಚಟುವಟಿಕೆಯ ಕುರಿತು ಸಂಕ್ಷಿಪ್ತವಿವರ (ಸಮುದಾಯ ಕಾಮಗಾರಿಯಾಗಿದ್ದರೆ ಅಂದಾಜು ನೀರುಸಂಗ್ರಹಣೆ (Cubic Meter), ರಕ್ಷಣಾತ್ಮಕ ನೀರಾವರಿ ಪ್ರದೇಶ, ಫಲಾನುಭವಿಗಳ ಸಂಖ್ಯೆ ವೈಯಕ್ತಿಕ ಕಾಮಗಾರಿಯಾಗಿದ್ದರೆ, ಫಲಾನುಭವಿಹೆಸರು ಚಟುವಟಿಕೆಯಿಂದ ಪಡೆಯುತ್ತಿರುವಲಾಭ)	ನೀರುಸಂಗ್ರಹಣೆ (Cubic Meter)	271Cubic Meter
	ಫಲಾನುಭವಿಹೆಸರು	ಬಸಪ್ಪಬಿನ್ನನ್ನಪ್ಪಮತ್ತುಇತರರು
	ಫಲಾನುಭವಿಗಳಸಂಖ್ಯೆ	20
	ಈ ಕಾಮಗಾರಿಯಿಂದ264Cubic Meter ನೀರುಸಂಗ್ರಹವಾಗುತ್ತಿದ್ದು, ರೈತರಜಮೀನಿಗೆನೀರುಹಾಯಿಸಿಕೊಳ್ಳಲುಅನುಕುಲವಾಗುತ್ತಿದ್ದುಇದರಿಂದ16 ಎಕರೆಪ್ರದೇಶದಲ್ಲಿನೀರಾವರಿಯಾಗುತ್ತದೆ. ಮುಂದುವರಿದುಒಂದೇಬೆಳೆಯನ್ನುಬೆಳೆಯುವಜಾಗದಲ್ಲಿರೈತರುಎರಡುಬೆಳೆ ಯನ್ನುಬೆಳೆದುಆದಾಯವನ್ನುಹೆಚ್ಚಿಸಿಕೊಂಡಿರುವುದನ್ನುಗಮನಿಸಲಾಗಿದೆ.	

ಯೋಜನೆಹೆಸರು :	WDPD	
ವರ್ಷ :	2021-22	
ಕಾಮಗಾರಿಯ/ ಚಟುವಟಿಕೆಯಹೆಸರು :	ಕಿಂಡಿತಡೆ	
ಕಾಮಗಾರಿ / ಚಟುವಟಿಕೆಯಛಾಯಚಿತ್ರ (Photo with Lat & Long)		
ಸರ್ವೆನಂಬರ್ :	251	
ಅಕ್ಷಾಂಶಮತ್ತುರೇಖಾಂಶ :	14.463615 75.0648	
ಗ್ರಾಮ :	ಗುಡವಿ	
ತಾಲ್ಲೂಕು :	ಸೊರಬ	
ಜಿಲ್ಲೆ :	ಶಿವಮೊಗ್ಗ	
ಕಾಮಗಾರಿ / ಚಟುವಟಿಕೆಯಅಂದಾಜುಮೊತ್ತ (ರೂಪಾಯಿಗಳಲ್ಲಿ)	412346/- (ನಾಲ್ಕುಲಕ್ಷದಹನ್ನೆರಡುಸಾವಿರದಮೂರುನೂರನಲವತ್ತಾರು)	
ಕಾಮಗಾರಿ ಚಟುವಟಿಕೆಯ ಕುರಿತು ಸಂಕ್ಷಿಪ್ತವಿವರ (ಸಮುದಾಯ ಕಾಮಗಾರಿಯಾಗಿದ್ದರೆ ಅಂದಾಜು ನೀರುಸಂಗ್ರಹಣೆ (Cubic Meter), ರಕ್ಷಣಾತ್ಮಕ ನೀರಾವರಿ ಪ್ರದೇಶ, ಫಲಾನುಭವಿಗಳ ಸಂಖ್ಯೆ ವೈಯಕ್ತಿಕ ಕಾಮಗಾರಿಯಾಗಿದ್ದರೆ, ಫಲಾನುಭವಿಹೆಸರು ಚಟುವಟಿಕೆಯಿಂದ ಪಡೆಯುತ್ತಿರುವಲಾಭ)	ನೀರುಸಂಗ್ರಹಣೆ (Cubic Meter)	271Cubic Meter
	ಫಲಾನುಭವಿಹೆಸರು	ಚೊಳಚೆಚೊಟ್ಟಪ್ಪಮತ್ತುಇತರರು
	ಫಲಾನುಭವಿಗಳಸಂಖ್ಯೆ	20
	ಈ ಕಾಮಗಾರಿಯಿಂದ264Cubic Meter ನೀರುಸಂಗ್ರಹವಾಗುತ್ತಿದ್ದು, ರೈತರಜಮೀನಿಗೆನೀರುಹಾಯಿಸಿಕೊಳ್ಳಲುಅನುಕುಲವಾಗುತ್ತಿದ್ದುಇದರಿಂದ16 ಎಕರೆಪ್ರದೇಶದಲ್ಲಿನೀರಾವರಿಯಾಗುತ್ತದೆ. ಮುಂದುವರೆದುಒಂದೇಬೆಳೆಯನ್ನುಬೆಳೆಯುವಜಾಗದಲ್ಲಿರೈತರುಎರಡುಬೆಳೆ ಯನ್ನುಬೆಳೆದುಆದಾಯವನ್ನುಹೆಚ್ಚಿಸಿಕೊಂಡಿರುವುದನ್ನುಗಮನಿಸಲಾಗಿದೆ.	

ಯೋಜನೆಹೆಸರು :	WDPD	
ವರ್ಷ :	2021-22	
ಕಾಮಗಾರಿಯ/ ಚಟುವಟಿಕೆಯಹೆಸರು :	ಗೋಕಟ್ಟೆ	
ಕಾಮಗಾರಿ / ಚಟುವಟಿಕೆಯಛಾಯಚಿತ್ರ (Photo with Lat & Long)		
ಸರ್ವೆನಂಬರ್ :	13	
ಅಕ್ಷಾಂಶಮತ್ತುರೇಖಾಂಶ :	14.463615 75.0648	
ಗ್ರಾಮ :	ಕೆರೆಕೊಪ್ಪ	
ತಾಲ್ಲೂಕು :	ಸೊರಬ	
ಜಿಲ್ಲೆ :	ಶಿವಮೊಗ್ಗ	
ಕಾಮಗಾರಿ / ಚಟುವಟಿಕೆಯಅಂದಾಜುಮೊತ್ತ (ರೂಪಾಯಿಗಳಲ್ಲಿ)	498659/- (ನಾಲ್ಕುಲಕ್ಷದತೊಂಬತ್ತೇಂಟುಸಾವಿರದಆರುನೂರಐವತ್ತೊಂಭತ್ತು)	
ಕಾಮಗಾರಿ ಚಟುವಟಿಕೆಯ ಕುರಿತು ಸಂಕ್ಷಿಪ್ತವಿವರ (ಸಮುದಾಯ ಕಾಮಗಾರಿಯಾಗಿದ್ದರೆ ಅಂದಾಜು ನೀರುಸಂಗ್ರಹಣೆ (Cubic Meter), ರಕ್ಷಣಾತ್ಮಕ ನೀರಾವರಿ ಪ್ರದೇಶ, ಫಲಾನುಭವಿಗಳ ಸಂಖ್ಯೆ ವೈಯಕ್ತಿಕ ಕಾಮಗಾರಿಯಾಗಿದ್ದರೆ, ಫಲಾನುಭವಿಹೆಸರು ಚಟುವಟಿಕೆಯಿಂದ ಪಡೆಯುತ್ತಿರುವಲಾಭ)	ನೀರುಸಂಗ್ರಹಣೆ (Cubic Meter)	2800Cubic Meter
	ಫಲಾನುಭವಿಹೆಸರು	ಸಮುದಾಯಭೂಮಿ
	ಫಲಾನುಭವಿಗಳಸಂಖ್ಯೆ	17
	<p>ಜಲಾನಯನಪ್ರದೇಶದಿಂದಹರಿದುಬರುವಮಳೆನೀರನ್ನು ಈಗೋಕಟ್ಟೆಯಲ್ಲಿಸಂಗ್ರಹಿಸಲಾಗುತ್ತದೆ. ಈಗೋಕಟ್ಟೆಯಲ್ಲಿಸಂಗ್ರಹಿಸಿದನೀರುದನಕರುಗಳಿಗೆ, ಪ್ರಾಣಿಪಕ್ಷಿಗಳಿಗೆಕುಡಿಯಲುವರ್ಷಪೂರ್ತಿಉಪಯೋಗವಾಗುತ್ತದೆ.</p> <p>ಹಾಗೂಈಗೋಕಟ್ಟೆಯಲ್ಲಾಗುವಮಳೆನೀರುಕೊಯ್ಲಿನಿಂದಭೂಮಿಯಲ್ಲಿನೀರಿನಅಂತರ್ಜಲದಮಟ್ಟಅಭಿವೃದ್ಧಿಯಾಗುವುದರಜೊತೆಗೆಸುತ್ತಮುತ್ತಲಿನನೀರಿನಮೂಲಗಳಲ್ಲಿನೀರಿನಮಟ್ಟಹೆಚ್ಚಾಗುತ್ತದೆ. ಇದರಿಂದ, ಸುತ್ತಮುತ್ತಲಿನಕನಿಷ್ಠ 25 ಎಕರೆಪ್ರದೇಶಕ್ಕೆನೀರಾವರಿಸೌಲಭ್ಯದೊರೆಯುತ್ತದೆ. ಮತ್ತುಬೆಳೆಪ್ರದೇಶಹೆಚ್ಚಾಗಿ,</p>	


ರೈತರು ಆದಾಯದ್ವಿಗುಣಗೊಳ್ಳುವುದರಲ್ಲಿ ಈಗೋ ಕಟ್ಟೆ ಪ್ರಮುಖ ಪಾತ್ರವಹಿಸುತ್ತದೆ.

ಜಲಾನಯನ ಯೋಜನೆಗಳ ಚಟುವಟಿಕೆ/ ಕಾಮಗಾರಿಗಳನ್ನು ಅಂತರ್ಜಾಲದಲ್ಲಿ ಅಳವಡಿಸಲು ಸಂಕ್ಷಿಪ್ತ ಮಾಹಿತಿ

ಯೋಜನೆ ಹೆಸರು	WDPD	
ವರ್ಷ	2021-22	
ಕಾಮಗಾರಿಯ/ ಚಟುವಟಿಕೆಯ ಹೆಸರು	ಗೋಕಟ್ಟೆ	
ಕಾಮಗಾರಿ/ ಚಟುವಟಿಕೆಯ ಛಾಯಾಚಿತ್ರ (Photo with Lat & Long)		
ಸರ್ವೆ ನಂಬರ್	35	
ಅಕ್ಷಾಂಶ ಮತ್ತು ರೇಖಾಂಶ	13.933517 75.043519	
ಗ್ರಾಮ	ಮುಳುಗುಡ್ಡೆ-1	
ತಾಲ್ಲೂಕು	ಹೊಸನಗರ	
ಜಿಲ್ಲೆ	ಶಿವಮೊಗ್ಗ	
ಕಾಮಗಾರಿ/ ಚಟುವಟಿಕೆಯ ಅಂದಾಜು ಮೊತ್ತ (ರೂಪಾಯಿಗಳಲ್ಲಿ)	365592/- (ಮೂರು ಲಕ್ಷದ ಅರವತ್ತೈದು ಸಾವಿರದ ಐದುನೂರಾ ತೊಂಭತ್ತೆರಡು ರೂಪಾಯಿಗಳು)	
ಕಾಮಗಾರಿ ಚಟುವಟಿಕೆಯ ಕುರಿತು ಸಂಕ್ಷಿಪ್ತ ವಿವರ (ಸಮುದಾಯ ಕಾಮಗಾರಿಯಾಗಿದ್ದರೆ ಅಂದಾಜು ನೀರು ಸಂಗ್ರಹಣೆ (Cubic Meter) ರಕ್ಷಣಾತ್ಮಕ	ನೀರು ಸಂಗ್ರಹಣೆ (Cubic Meter)	3150 Cubic Meter
	ಫಲಾನುಭವಿ ಹೆಸರು	ಗಣಪತಿ ಬಿನ್ ಮಾಲು ಮತ್ತು ಇತರರು
	ಫಲಾನುಭವಿಗಳ ಸಂಖ್ಯೆ	12


ನೀರಾವರಿ ಪ್ರದೇಶ, ಫಲಾನುಭವಿಗಳ ಸಂಖ್ಯೆ ವೈಯಕ್ತಿಕ ಕಾಮಗಾರಿಯಾಗಿದ್ದರೆ, ಫಲಾನುಭವಿ ಹೆಸರು ಚಟುವಟಿಕೆಯಿಂದ ಪಡೆಯುತ್ತಿರುವ ಲಾಭ	ಈ ಕಾಮಗಾರಿಯಿಂದ 3150 cubic Meter ನೀರು ಸಂಗ್ರಹವಾಗುತ್ತಿದ್ದು, ರೈತರ ಜಮೀನಿಗೆ ನೀರು ಹಾಯಿಸಿಕೊಳ್ಳಲು ಅನುಕೂಲವಾಗುತ್ತಿದ್ದು ಇದರಿಂದ 12 ಎಕರೆ ಪ್ರದೇಶದಲ್ಲಿ ನೀರಾವರಿಯಾಗುತ್ತದೆ. ಮುಂದುವರೆದು ಬೇಸಿಗೆ ಪ್ರಾರಂಭದಲ್ಲಿ ಸಂದಿಗ್ಧ ಪರಿಸ್ಥಿತಿಯಲ್ಲಿ ನೀರನ್ನು ಹಾಯಿಸಿಕೊಳ್ಳಲು ಅನುಕೂಲವಾಗುತ್ತದೆ..
---	---

ಜಲಾನಯನ ಯೋಜನೆಗಳ ಚಟುವಟಿಕೆ/ ಕಾಮಗಾರಿಗಳನ್ನು ಅಂತರ್ಜಾಲದಲ್ಲಿ ಅಳವಡಿಸಲು ಸಂಕ್ಷಿಪ್ತ ಮಾಹಿತಿ


ಯೋಜನೆ ಹೆಸರು	WDPD	
ವರ್ಷ	2021-22	
ಕಾಮಗಾರಿಯ/ ಚಟುವಟಿಕೆಯ ಹೆಸರು	ಗೋಕಟ್ಟೆ	
ಕಾಮಗಾರಿ/ ಚಟುವಟಿಕೆಯ ಛಾಯಾಚಿತ್ರ (Photo with Lat & Long)		
ಸರ್ವೆ ನಂಬರ್	6	
ಅಕ್ಷಾಂಶ ಮತ್ತು ರೇಖಾಂಶ	13.986438 -75.03428	
ಗ್ರಾಮ	ವೀರಭದ್ರಾಪುರ-1	
ತಾಲ್ಲೂಕು	ಹೊಸನಗರ	
ಜಿಲ್ಲೆ	ಶಿವಮೊಗ್ಗ	
ಕಾಮಗಾರಿ/ ಚಟುವಟಿಕೆಯ ಅಂದಾಜು ಮೊತ್ತ (ರೂಪಾಯಿಗಳಲ್ಲಿ)	265000/- (ಎರಡು ಲಕ್ಷದ ಅರವತ್ತೈದು ಸಾವಿರ ರೂಪಾಯಿಗಳು)	
ಕಾಮಗಾರಿ ಚಟುವಟಿಕೆಯ ಕುರಿತು ಸಂಕ್ಷಿಪ್ತ ವಿವರ (ಸಮುದಾಯ ಕಾಮಗಾರಿಯಾಗಿದ್ದರೆ ಅಂದಾಜು ನೀರು	ನೀರು ಸಂಗ್ರಹಣೆ (Cubic Meter)	2200 Cubic Meter
	ಫಲಾನುಭವಿ ಹೆಸರು	ಶ್ರೀನಿವಾಸ ಭಟ್ ಬಿನ್ ತಿಪ್ಪಣ್ಣ ಭಟ್ ಮತ್ತು ಇತರರು

ಸಂಗ್ರಹಣೆ (Cubic Meter) ರಕ್ಷಣಾತ್ಮಕ ನೀರಾವರಿ ಪ್ರದೇಶ, ಫಲಾನುಭವಿಗಳ ಸಂಖ್ಯೆ ವೈಯಕ್ತಿಕ ಕಾಮಗಾರಿಯಾಗಿದ್ದರೆ, ಫಲಾನುಭವಿ ಹೆಸರು ಚಟುವಟಿಕೆಯಿಂದ ಪಡೆಯುತ್ತಿರುವ ಲಾಭ	ಫಲಾನುಭವಿಗಳ ಸಂಖ್ಯೆ	8
	ಈ ಕಾಮಗಾರಿಯಿಂದ 2200 cubic Meter ನೀರು ಸಂಗ್ರಹವಾಗುತ್ತಿದ್ದು, ರೈತರ ಜಮೀನಿಗೆ ನೀರು ಹಾಯಿಸಿಕೊಳ್ಳಲು ಅನುಕೂಲವಾಗುತ್ತಿದ್ದು ಇದರಿಂದ 16 ಎಕರೆ ಪ್ರದೇಶದಲ್ಲಿ ನೀರಾವರಿಯಾಗುತ್ತದೆ. ಮುಂದುವರೆದು ಬೇಸಿಗೆ ಪ್ರಾರಂಭದಲ್ಲಿ ಸಂದಿಗ್ಧ ಪರಿಸ್ಥಿತಿಯಲ್ಲಿ ನೀರನ್ನು ಹಾಯಿಸಿಕೊಳ್ಳಲು ಅನುಕೂಲವಾಗುತ್ತದೆ.	


ಜಲಾನಯನ ಯೋಜನೆಗಳ ಚಟುವಟಿಕೆ / ಕಾಮಗಾರಿಗಳನ್ನು ಅಂತರ್ಜಾಲದಲ್ಲಿ ಅಳವಡಿಸಲು ಸಂಕ್ಷಿಪ್ತ ಮಾಹಿತಿ

ಯೋಜನೆ ಹೆಸರು :	WDPD
ವರ್ಷ :	2021-22
ಕಾಮಗಾರಿಯ / ಚಟುವಟಿಕೆಯ ಹೆಸರು :	ಕಿಂಡಿತಡೆ
ಕಾಮಗಾರಿ / ಚಟುವಟಿಕೆಯ ಛಾಯಾಚಿತ್ರ (Photo with Lat& Long)	
ಸರ್ವೆ ನಂಬರ್ :	195
ಅಕ್ಷಾಂಶ ಮತ್ತು ರೇಖಾಂಶ :	14.42861575.011596
ಗ್ರಾಮ :	ಗುಡವಿ (ಹುಲೇಮರಡಿ)
ತಾಲ್ಲೂಕು :	ಸೊರಬ
ಜಿಲ್ಲೆ :	ಶಿವಮೊಗ್ಗ
ಕಾಮಗಾರಿ / ಚಟುವಟಿಕೆಯ ಅಂದಾಜು ಮೊತ್ತ (ರೂಪಾಯಿಗಳಲ್ಲಿ)	387195 /- (ಮೂರು ಲಕ್ಷದ ಎಂಭತ್ತೇಳು ಸಾವಿರ ಒಂದು ನೂರ ತೊಂಬತ್ತೈದು)
ಕಾಮಗಾರಿ ಚಟುವಟಿಕೆಯ ಕುರಿತು	ನೀರು ಸಂಗ್ರಹಣೆ (Cubic Meter) 264 Cubic Meter


ಸಂಕ್ಷಿಪ್ತವಿವರ (ಸಮುದಾಯ ಕಾಮಗಾರಿಯಾಗಿದ್ದರೆ ನೀರುಸಂಗ್ರಹಣೆ ರಕ್ಷಣಾತ್ಮಕ ಫಲಾನುಭವಿಗಳ ಕಾಮಗಾರಿಯಾಗಿದ್ದರೆ, ಚಟುವಟಿಕೆಯಿಂದ ಪಡೆಯುತ್ತಿರುವಲಾಭ)	(ಸಮುದಾಯ ಅಂದಾಜು (Cublc Meter), ನೀರಾವರಿ ಪ್ರದೇಶ, ವೈಯಕ್ತಿಕ ಫಲಾನುಭವಿಹೆಸರು	Meter)	
		ಫಲಾನುಭವಿಹೆಸರು	G.ವೀರಪ್ಪಗೌಡಬಿನ್ನಾಲಪ್ಪಗೌಡಮತ್ತುಇತರರು
		ಫಲಾನುಭವಿಗಳಸಂಖ್ಯೆ	18
		ಈ ಕಾಮಗಾರಿಯಿಂದ264Cublc Meter ನೀರುಸಂಗ್ರಹವಾಗುತ್ತಿದ್ದು, ರೈತರಜಮೀನಿಗೆನೀರುಹಾಯಿಸಿಕೊಳ್ಳಲುಅನುಕುಲವಾಗುತ್ತಿದ್ದುಇದರಿಂದ 14ಎಕರೆಪ್ರದೇಶದಲ್ಲಿನೀರಾವರಿಯಾಗುತ್ತದೆ. ಮುಂದುವರೆದುಒಂದೇಬೆಳೆಯನ್ನುಬೆಳೆಯುವಜಾಗದಲ್ಲಿರೈತರುಎರಡುಬೆಳೆಯನ್ನುಬೆಳೆದುಆದಾಯವನ್ನುಹೆಚ್ಚಿಸಿಕೊಂಡಿರುವುದನ್ನುಗಮನಿಸಲಾಗಿದೆ.	

ಯೋಜನೆಹೆಸರು :	WDPD	
ವರ್ಷ :	2021-22	
ಕಾಮಗಾರಿಯ/ ಚಟುವಟಿಕೆಯಹೆಸರು :	ಕಿಂಡಿತಡೆ	
ಕಾಮಗಾರಿ / ಚಟುವಟಿಕೆಯಛಾಯಚಿತ್ರ (Photo with Lat& Long)		
ಸರ್ವೆನಂಬರ್ :	184	
ಅಕ್ಷಾಂಶಮತ್ತುರೇಖಾಂಶ :	14.43675275.011833	
ಗ್ರಾಮ :	ಗುಡವಿ (ಹುಲೇಮರಡಿ)	
ತಾಲ್ಲೂಕು :	ಸೊರಬ	
ಜಿಲ್ಲೆ :	ಶಿವಮೊಗ್ಗ	
ಕಾಮಗಾರಿ / ಚಟುವಟಿಕೆಯಅಂದಾಜುಮೊತ್ತ (ರೂಪಾಯಿಗಳಲ್ಲಿ)	426355/- (ನಾಲ್ಕುಲಕ್ಷದಇಪ್ಪತ್ತಾರುಸಾವಿರದಮೂರುನೂರಐವತ್ತೈದು)	
ಕಾಮಗಾರಿ ಸಂಕ್ಷಿಪ್ತವಿವರ ಚಟುವಟಿಕೆಯ ಕುರಿತು (ಸಮುದಾಯ)	ನೀರುಸಂಗ್ರಹಣೆ (Cublc Meter)	271Cublc Meter

ಕಾಮಗಾರಿಯಾಗಿದ್ದರೆ ನೀರುಸಂಗ್ರಹಣೆ ರಕ್ಷಣಾತ್ಮಕ ಫಲಾನುಭವಿಗಳ ಕಾಮಗಾರಿಯಾಗಿದ್ದರೆ, ಚಟುವಟಿಕೆಯಿಂದ ಪಡೆಯುತ್ತಿರುವಲಾಭ)	ಅಂದಾಜು (Cubic Meter), ನೀರಾವರಿ ಪ್ರದೇಶ, ಸಂಖ್ಯೆ ವೈಯಕ್ತಿಕ ಫಲಾನುಭವಿಗಳ ಸಂಖ್ಯೆ ವೈಯಕ್ತಿಕ ಫಲಾನುಭವಿಗಳ ಸಂಖ್ಯೆ	ಫಲಾನುಭವಿಹೆಸರು ಫಲಾನುಭವಿಗಳಸಂಖ್ಯೆ	ಬಸವ್ವಬಿನ್ನನ್ನಪ್ಪ ಮತ್ತು ಇತರರು 20
		ಈ ಕಾಮಗಾರಿಯಿಂದ 264 Cubic Meter ನೀರು ಸಂಗ್ರಹವಾಗುತ್ತಿದ್ದು, ರೈತರ ಜಮೀನಿಗೆ ನೀರು ಹಾಯಿಸಿಕೊಳ್ಳಲು ಅನುಕೂಲವಾಗುತ್ತಿದ್ದು ಇದರಿಂದ 16 ಎಕರೆ ಪ್ರದೇಶದಲ್ಲಿ ನೀರಾವರಿಯಾಗುತ್ತದೆ. ಮುಂದುವರೆದು ಒಂದೇ ಬೆಳೆಯನ್ನು ಬೆಳೆಯುವ ಜಾಗದಲ್ಲಿ ರೈತರು ಎರಡು ಬೆಳೆಯನ್ನು ಬೆಳೆದು ಆದಾಯವನ್ನು ಹೆಚ್ಚಿಸಿಕೊಂಡಿರುವುದನ್ನು ಗಮನಿಸಲಾಗಿದೆ.	

ಯೋಜನೆ ಹೆಸರು :	WDPD
ವರ್ಷ :	2021-22
ಕಾಮಗಾರಿಯ/ ಚಟುವಟಿಕೆಯ ಹೆಸರು :	ಕಿಂಡಿತಡೆ
ಕಾಮಗಾರಿ / ಚಟುವಟಿಕೆಯ ಛಾಯಾಚಿತ್ರ (Photo with Lat & Long)	
ಸರ್ವೆ ನಂಬರ್ :	251
ಅಕ್ಷಾಂಶ ಮತ್ತು ರೇಖಾಂಶ :	14.463615 75.0648
ಗ್ರಾಮ :	ಗುಡವಿ
ತಾಲ್ಲೂಕು :	ಸೊರಬ
ಜಿಲ್ಲೆ :	ಶಿವಮೊಗ್ಗ
ಕಾಮಗಾರಿ / ಚಟುವಟಿಕೆಯ ಅಂದಾಜು ಮೊತ್ತ (ರೂಪಾಯಿಗಳಲ್ಲಿ)	412346/- (ನಾಲ್ಕು ಲಕ್ಷದ ಹನ್ನೆರಡು ಸಾವಿರದ ಮೂರು ನೂರನಲವತ್ತಾರು)
ಕಾಮಗಾರಿ ಚಟುವಟಿಕೆಯ ಕುರಿತು	ನೀರು ಸಂಗ್ರಹಣೆ (Cubic 271 Cubic Meter

ಸಂಕ್ಷಿಪ್ತವಿವರ (ಸಮುದಾಯ ಕಾಮಗಾರಿಯಾಗಿದ್ದರೆ ಅಂದಾಜು ನೀರುಸಂಗ್ರಹಣೆ (Cublc Meter), ರಕ್ಷಣಾತ್ಮಕ ನೀರಾವರಿ ಪ್ರದೇಶ, ಫಲಾನುಭವಿಗಳ ಸಂಖ್ಯೆ ವೈಯಕ್ತಿಕ ಕಾಮಗಾರಿಯಾಗಿದ್ದರೆ, ಫಲಾನುಭವಿಹೆಸರು ಚಟುವಟಿಕೆಯಿಂದ ಪಡೆಯುತ್ತಿರುವಲಾಭ)	Meter)	
	ಫಲಾನುಭವಿಹೆಸರು	ಚೊಳಚೆಚೊಟ್ಟಪ್ಪಮತ್ತುಇತರರು
	ಫಲಾನುಭವಿಗಳಸಂಖ್ಯೆ	20
	ಈ ಕಾಮಗಾರಿಯಿಂದ264Cublc Meter ನೀರುಸಂಗ್ರಹವಾಗುತ್ತಿದ್ದು, ರೈತರಜಮೀನಿಗೆನೀರುಹಾಯಿಸಿಕೊಳ್ಳಲುಅನುಕುಲವಾಗುತ್ತಿದ್ದುಇದರಿಂದ16 ಎಕರೆಪ್ರದೇಶದಲ್ಲಿನೀರಾವರಿಯಾಗುತ್ತದೆ. ಮುಂದುವರೆದುಒಂದೇಬೆಳೆಯನ್ನುಬೆಳೆಯುವಜಾಗದಲ್ಲಿರೈತರುಎರಡುಬೆಳೆ ಯನ್ನುಬೆಳೆದುಆದಾಯವನ್ನುಹೆಚ್ಚಿಸಿಕೊಂಡಿರುವುದನ್ನುಗಮನಿಸಲಾಗಿದೆ.	

ಯೋಜನೆಹೆಸರು :	WDPD
ವರ್ಷ :	2021-22
ಕಾಮಗಾರಿಯ/ ಚಟುವಟಿಕೆಯಹೆಸರು :	ಗೋಕಟ್ಟೆ
ಕಾಮಗಾರಿ / ಚಟುವಟಿಕೆಯಳಾಯಚಿತ್ರ (Photo with Lat& Long)	
ಸರ್ವೆನಂಬರ್ :	13
ಅಕ್ಷಾಂಶಮತ್ತುರೇಖಾಂಶ :	14.463615 75.0648
ಗ್ರಾಮ :	ಕೆರೆಕೊಪ್ಪ
ತಾಲ್ಲೂಕು :	ಸೊರಬ
ಜಿಲ್ಲೆ :	ಶಿವಮೊಗ್ಗ
ಕಾಮಗಾರಿ / ಚಟುವಟಿಕೆಯಅಂದಾಜುಮೊತ್ತ (ರೂಪಾಯಿಗಳಲ್ಲಿ)	498659/- (ನಾಲ್ಕುಲಕ್ಷದತೊಂಬತ್ತೇಂಟುಸಾವಿರದಆರುನೂರದಿನವತ್ತೊಂಭತ್ತು)

<p>ಕಾಮಗಾರಿ ಚಟುವಟಿಕೆಯ ಕುರಿತು ಸಂಕ್ಷಿಪ್ತವಿವರ (ಸಮುದಾಯ</p>	<p>ನೀರುಸಂಗ್ರಹಣೆ (Cubic Meter)</p>	<p>2800Cubic Meter</p>
<p>ಕಾಮಗಾರಿಯಾಗಿದ್ದರೆ ಅಂದಾಜು</p>	<p>ಫಲಾನುಭವಿಹೆಸರು</p>	<p>ಸಮೂದಾಯಭೂಮಿ</p>
<p>ನೀರುಸಂಗ್ರಹಣೆ (Cubic Meter),</p>	<p>ಫಲಾನುಭವಿಗಳಸಂಖ್ಯೆ</p>	<p>17</p>
<p>ರಕ್ಷಣಾತ್ಮಕ ನೀರಾವರಿ ಪ್ರದೇಶ, ಫಲಾನುಭವಿಗಳ ಸಂಖ್ಯೆ ವೈಯಕ್ತಿಕ ಕಾಮಗಾರಿಯಾಗಿದ್ದರೆ, ಫಲಾನುಭವಿಹೆಸರು ಚಟುವಟಿಕೆಯಿಂದ ಪಡೆಯುತ್ತಿರುವಲಾಭ)</p>	<p>ಜಲಾನಯನಪ್ರದೇಶದಿಂದಹರಿದುಬರುವಮಳೆನೀರನ್ನು ಈಗೋಕಟ್ಟೆಯಲ್ಲಿಸಂಗ್ರಹಿಸಲಾಗುತ್ತದೆ. ಈಗೋಕಟ್ಟೆಯಲ್ಲಿಸಂಗ್ರಹಿಸಿದನೀರುದನಕರುಗಳಿಗೆ, ಪ್ರಾಣಿಪಕ್ಷಿಗಳಿಗೆಕುಡಿಯಲುವರ್ಷಪೂರ್ತಿಉಪಯೋಗವಾಗುತ್ತದೆ. ಹಾಗೂಈಗೋಕಟ್ಟೆಯಲ್ಲಾಗುವಮಳೆನೀರುಕೊಯ್ಲಿನಿಂದಭೂಮಿಯಲ್ಲಿನೀರಿನಅಂತರ್ಜಲದಮಟ್ಟುಅಭಿವೃದ್ಧಿಯಾಗುವುದರಜೊತೆಗೆಸುತ್ತಮುತ್ತಲಿನನೀರಿನಮೂಲಗಳಲ್ಲಿ ನೀರಿನಮಟ್ಟುಹೆಚ್ಚಾಗುತ್ತದೆ. ಇದರಿಂದ, ಸುತ್ತಮುತ್ತಲಿನಕನಿಷ್ಠ 25 ಎಕರೆಪ್ರದೇಶಕ್ಕೆನೀರಾವರಿಸೌಲಭ್ಯದೊರೆಯುತ್ತದೆ. ಮತ್ತುಬೆಳೆಪ್ರದೇಶಹೆಚ್ಚಾಗಿ, ರೈತರುಆದಾಯದ್ವಿಗುಣಗೊಳ್ಳುವುದರಲ್ಲಿಈಗೋಕಟ್ಟೆಪ್ರಮುಖಪಾತ್ರವಹಿಸುತ್ತದೆ.</p>	