




ಜಲಾನಯನ ಯೋಜನೆಗಳ ಚಟುವಟಿಕೆ/ ಕಾಮಗಾರಿಗಳನ್ನು ಅಂತರ್ಜಾಲದಲ್ಲಿ ಅಳವಡಿಸಲು ಸಂಕ್ಷಿಪ್ತ ಮಾಹಿತಿ

ಯೋಜನೆಯ ಹೆಸರು	RIDF	
ವರ್ಷ	2022-23	
ಕಾಮಗಾರಿ/ಚಟುವಟಿಕೆಯ ಹೆಸರು :	ಕಿಂಡಿತಡೆ	
ಕಾಮಗಾರಿ/ ಚಟುವಟಿಕೆಯ ಛಾಯಚಿತ್ರ (Photo with lat & long)	 <p>Latitude: 14.562127 Longitude: 75.271156 Elevation: 577.16±10 m Accuracy: 5.7 m Azimuth: 216° (SW) Pitch: 21.3° Time: 28-04-2023 13:40 Note: R.I.O.F. Village Chikkamagadi, Chikkamagadi, E.C. S.No: 116 Taluk: Chikmagalur, V.D.</p>	
ಸರ್ವೆ ನಂಬರ್:	118,116	
ಅಕ್ಷಾಂಶ ಮತ್ತು ರೇಖಾಂಶ:	14.56211 75.271156	
ಗ್ರಾಮ:	ಚಿಕ್ಕಮಾಗಡಿ	
ತಾಲ್ಲೂಕು:	ಶಿಕಾರಿಪುರ	
ಜಿಲ್ಲೆ:	ಶಿವಮೊಗ್ಗ	
ಕಾಮಗಾರಿ/ ಚಟುವಟಿಕೆಯ ಅಂದಾಜು ಮೊತ್ತ (ರೂಪಾಯಿಗಳಲ್ಲಿ)	394254/- (ಮೂರು ಲಕ್ಷದ ತೊಂಬತ್ತನಾಲ್ಕು ಸಾವಿರದ ಎರಡು ನೂರ ಐವತ್ತನಾಲ್ಕು)	
ಕಾಮಗಾರಿ / ಚಟುವಟಿಕೆಯ ಕುರಿತು ಸಂಕ್ಷಿಪ್ತ ವಿವರ (ಸಮುದಾಯ ಕಾಮಗಾರಿಯಾಗಿದ್ದರೆ ಅಂದಾಜು ನೀರು ಸಂಗ್ರಹಣೆ (cubic meter), ರಕ್ಷಣಾತ್ಮಕ ನೀರಾವರಿ ಪ್ರದೇಶ, ಫಲಾನುಭವಿಗಳ ಸಂಖ್ಯೆ ವೈಯಕ್ತಿಕ ಕಾಮಗಾರಿಯಾಗಿದ್ದರೆ ಫಲಾನುಭವಿ ಹೆಸರು, ಚಟುವಟಿಕೆಯಿಂದ ಪಡೆಯುತ್ತಿರುವ ಲಾಭ)	ನೀರು ಸಂಗ್ರಹಣೆ(cubic meter),	1500
	ಫಲಾನುಭವಿ ಹೆಸರು	ಲೋಕಪ್ಪ ಬಿನ್ ಈರಪ್ಪ ಯಾನೆ ವೀರಪ್ಪ
	ಫಲಾನುಭವಿಗಳ ಸಂಖ್ಯೆ	12
<p>ಈ ಕಾಮಗಾರಿಯಿಂದ 1500 ಫನ ಮೀಟರ್ ನೀರು ಸಂಗ್ರಹಣೆಯಾಗುತ್ತಿದ್ದು, ರೈತರ ಜಮೀನಿಗೆ ನೀರುಹಾಯಿಸಿಕೊಳ್ಳಲು ಅನುಕೂಲವಾಗುತ್ತಿದ್ದು ಇದರಿಂದ 14 ಎಕರೆ ಪ್ರದೇಶದಲ್ಲಿ ನೀರಾವರಿಯಾಗುತ್ತದೆ.ಮುಂದುವರೆದು ಒಂದೇ ಬೆಳೆಯನ್ನು ಬೆಳೆಯಲು ಜಾಗದಲ್ಲಿ ಎರಡು ಬೆಳೆಯನ್ನು ಬೆಳೆದು ಆದಾಯವನ್ನು ಹೆಚ್ಚಿಸಿಕೊಂಡಿರುವುದನ್ನು ಗಮನಿಸಲಾಗಿದೆ.</p>		


ಜಲಾನಯನ ಯೋಜನೆಗಳ ಚಟುವಟಿಕೆ/ ಕಾಮಗಾರಿಗಳನ್ನು ಅಂತರ್ಜಾಲದಲ್ಲಿ ಅಳವಡಿಸಲು ಸಂಕ್ಷಿಪ್ತ ಮಾಹಿತಿ

ಯೋಜನೆಯ ಹೆಸರು	RIDF	
ವರ್ಷ	2022-23	
ಕಾಮಗಾರಿ/ಚಟುವಟಿಕೆಯ ಹೆಸರು :	ಗೋಕಟ್ಟೆ	
ಕಾಮಗಾರಿ/ ಚಟುವಟಿಕೆಯ ಛಾಯಚಿತ್ರ (Photo with lat & long)	 <p>Latitude: 14.516088 Longitude: 75.256821 Elevation: 560.61 ± 36 m Accuracy: 3.24 4 m Azimuth: 43° (NE) Pitch: 16.1° (-1.6°) Time: 2022-07-20 08:53 Place: R.I.D.F. Village, Chikank S. No: 59 Task name: 12_Gokatte</p>	
ಸರ್ವೆ ನಂಬರ್:	59	
ಅಕ್ಷಾಂಶ ಮತ್ತು ರೇಖಾಂಶ:	14.516088 75.256821	
ಗ್ರಾಮ:	ಚಿಕ್ಕಮಾಗಡಿ	
ತಾಲ್ಲೂಕು:	ಶಿಕಾರಿಪುರ	
ಜಿಲ್ಲೆ:	ಶಿವಮೊಗ್ಗ	
ಕಾಮಗಾರಿ/ ಚಟುವಟಿಕೆಯ ಅಂದಾಜು ಮೊತ್ತ (ರೂಪಾಯಿಗಳಲ್ಲಿ)	498848/- (ನಾಲ್ಕು ಲಕ್ಷದ ತೊಂಬತ್ತೆಂಟು ಸಾವಿರದ ಎಂಟು ನೂರ ನಲವತ್ತೆಂಟು)	
ಕಾಮಗಾರಿ / ಚಟುವಟಿಕೆಯ ಕುರಿತು ಸಂಕ್ಷಿಪ್ತ ವಿವರ (ಸಮುದಾಯ ಕಾಮಗಾರಿಯಾಗಿದ್ದರೆ ಅಂದಾಜು ನೀರು ಸಂಗ್ರಹಣೆ (cubic meter), ರಕ್ಷಣಾತ್ಮಕ ನೀರಾವರಿ ಪ್ರದೇಶ, ಫಲಾನುಭವಿಗಳ ಸಂಖ್ಯೆ ವೈಯಕ್ತಿಕ ಕಾಮಗಾರಿಯಾಗಿದ್ದರೆ ಫಲಾನುಭವಿ ಹೆಸರು, ಚಟುವಟಿಕೆಯಿಂದ ಪಡೆಯುತ್ತಿರುವ ಲಾಭ)	ನೀರು ಸಂಗ್ರಹಣೆ(cubic meter),	3000
	ಫಲಾನುಭವಿ ಹೆಸರು	ಮುಘತ್ತು ಗುಂಡಿ
	ಫಲಾನುಭವಿಗಳ ಸಂಖ್ಯೆ	1
<p>ಜಲಾನಯನ ಪ್ರದೇಶದಿಂದ ಹರಿದು ಬರುವ ಮಳೆ ನೀರನ್ನು ಈ ಗೋಕಟ್ಟೆಯಲ್ಲಿ ಸಂಗ್ರಹಿಸುತ್ತದೆ. ಈ ಗೋಕಟ್ಟೆಯಲ್ಲಿ ಸಂಗ್ರಹಿಸಿದ ನೀರು ದನಕರುಗಳಿಗೆ, ಪ್ರಾಣಿ ಪಕ್ಷಿಗಳಿಗೆ ಕುಡಿಯಲು ವರ್ಷ ಪೂರ್ತಿ ಉಪಯೋಗವಾಗುತ್ತದೆ. ಹಾಗೂ ಈ ಗೋಕಟ್ಟೆಯಲ್ಲಾಗುವ ಮಳೆ ನೀರು ಕೊಯ್ಲಿನಿಂದ ಭೂಮಿಯಲ್ಲಿ ನೀರಿನ ಅಂತರ್ಜಲದ ಮಟ್ಟ ಅಭಿವೃದ್ಧಿಯಾಗುವುದರ ಜೊತೆಗೆ ಸುತ್ತಮುತ್ತಲಿನ ನೀರಿನ ಮೂಲಗಳಲ್ಲಿ ನೀರಿನ ಮಟ್ಟ ಹೆಚ್ಚಾಗುತ್ತದೆ. ಇದರಿಂದ ಸುತ್ತಮುತ್ತಲಿನ ಕನಿಷ್ಠ 22 ಎಕರೆ ಪ್ರದೇಶಕ್ಕೆ ನೀರಾವರಿ ಸೌಲಭ್ಯ ದೊರೆಯುತ್ತದೆ. ಮತ್ತು ಬೆಳೆ ಪ್ರದೇಶ ಹೆಚ್ಚಾಗಿ. ರೈತರು ಆದಾಯ ದ್ವಿಗುಣಗೊಳ್ಳುವುದರಲ್ಲಿ ಈ ಗೋಕಟ್ಟೆ ಪ್ರಮುಖ ಪಾತ್ರವಹಿಸುತ್ತದೆ</p>		


ಜಲಾನಯನ ಯೋಜನೆಗಳ ಚಟುವಟಿಕೆ/ ಕಾಮಗಾರಿಗಳನ್ನು ಅಂತರ್ಜಾಲದಲ್ಲಿ ಅಳವಡಿಸಲು ಸಂಕ್ಷಿಪ್ತ ಮಾಹಿತಿ

ಯೋಜನೆಯ ಹೆಸರು	RIDF	
ವರ್ಷ	2022-23	
ಕಾಮಗಾರಿ/ಚಟುವಟಿಕೆಯ ಹೆಸರು :	ಗೋಕಟ್ಟೆ	
ಕಾಮಗಾರಿ/ ಚಟುವಟಿಕೆಯ ಛಾಯಚಿತ್ರ (Photo with lat & long)	 <p>Latitude: 14.51451 Longitude: 75.25881 Elevation: 647.95±19 m Accuracy: 57.2 m Azimuth: 306° (NW) Pitch: 5.1° (E) Time: 08:07:2023 (08:42) Date: 8.10.23 Village: Chikkaballapur, Chikkaballapur S No: 59 Tank Name: 13 Gokatte Powered by Abhishek</p>	
ಸರ್ವೆ ನಂಬರ್:	59	
ಅಕ್ಷಾಂಶ ಮತ್ತು ರೇಖಾಂಶ:	14.514759 75.258721	
ಗ್ರಾಮ:	ಚಿಕ್ಕಮಾಗಡಿ	
ತಾಲ್ಲೂಕು:	ಶಿಕಾರಿಪುರ	
ಜಿಲ್ಲೆ:	ಶಿವಮೊಗ್ಗ	
ಕಾಮಗಾರಿ/ ಚಟುವಟಿಕೆಯ ಅಂದಾಜು ಮೊತ್ತ (ರೂಪಾಯಿಗಳಲ್ಲಿ)	499681/- (ನಾಲ್ಕು ಲಕ್ಷದ ತೊಂಬತ್ತೊಂಬತ್ತು ಸಾವಿರದ ಆರು ನೂರ ಎಂಬತ್ತೊಂದು)	
ಕಾಮಗಾರಿ / ಚಟುವಟಿಕೆಯ ಕುರಿತು ಸಂಕ್ಷಿಪ್ತ ವಿವರ (ಸಮುದಾಯ ಕಾಮಗಾರಿಯಾಗಿದ್ದರೆ ಅಂದಾಜು ನೀರು ಸಂಗ್ರಹಣೆ (cubic meter), ರಕ್ಷಣಾತ್ಮಕ ನೀರಾವರಿ ಪ್ರದೇಶ, ಫಲಾನುಭವಿಗಳ ಸಂಖ್ಯೆ ವೈಯಕ್ತಿಕ ಕಾಮಗಾರಿಯಾಗಿದ್ದರೆ ಫಲಾನುಭವಿ ಹೆಸರು, ಚಟುವಟಿಕೆಯಿಂದ ಪಡೆಯುತ್ತಿರುವ ಲಾಭ)	ನೀರು ಸಂಗ್ರಹಣೆ(cubic meter),	3000
	ಫಲಾನುಭವಿ ಹೆಸರು	ಮುಘತ್ತು ಗುಂಡಿ
	ಫಲಾನುಭವಿಗಳ ಸಂಖ್ಯೆ	1
<p>ಜಲಾನಯನ ಪ್ರದೇಶದಿಂದ ಹರಿದು ಬರುವ ಮಳೆ ನೀರನ್ನು ಈ ಗೋಕಟ್ಟೆಯಲ್ಲಿ ಸಂಗ್ರಹಿಸಲಾಗುತ್ತದೆ. ಈ ಗೋಕಟ್ಟೆಯಲ್ಲಿ ಸಂಗ್ರಹಿಸಿದ ನೀರು ದನಕರುಗಳಿಗೆ, ಪ್ರಾಣಿ ಪಕ್ಷಿಗಳಿಗೆ ಕುಡಿಯಲು ವರ್ಷ ಪೂರ್ತಿ ಉಪಯೋಗವಾಗುತ್ತದೆ. ಹಾಗೂ ಈ ಗೋಕಟ್ಟೆಯಲ್ಲಾಗುವ ಮಳೆ ನೀರು ಕೊಯ್ಲಿನಿಂದ ಭೂಮಿಯಲ್ಲಿ ನೀರಿನ ಅಂತರ್ಜಲದ ಮಟ್ಟ ಅಭಿವೃದ್ಧಿಯಾಗುವುದರ ಜೊತೆಗೆ ಸುತ್ತಮುತ್ತಲಿನ ನೀರಿನ ಮೂಲಗಳಲ್ಲಿ ನೀರಿನ ಮಟ್ಟ ಹೆಚ್ಚಾಗುತ್ತದೆ. ಇದರಿಂದ ಸುತ್ತಮುತ್ತಲಿನ ಕನಿಷ್ಠ 22 ಎಕರೆ ಪ್ರದೇಶಕ್ಕೆ ನೀರಾವರಿ ಸೌಲಭ್ಯ ದೊರೆಯುತ್ತದೆ. ಮತ್ತು ಬೆಳೆ ಪ್ರದೇಶ ಹೆಚ್ಚಾಗಿ. ರೈತರು ಆದಾಯ ದ್ವಿಗುಣಗೊಳ್ಳುವುದರಲ್ಲಿ ಈ ಗೋಕಟ್ಟೆ ಪ್ರಮುಖ ಪಾತ್ರವಹಿಸುತ್ತದೆ</p>		


ಜಲಾನಯನ ಯೋಜನೆಗಳ ಚಟುವಟಿಕೆ/ ಕಾಮಗಾರಿಗಳನ್ನು ಅಂತರ್ಜಾಲದಲ್ಲಿ ಅಳವಡಿಸಲು ಸಂಕ್ಷಿಪ್ತ ಮಾಹಿತಿ

ಯೋಜನೆಯ ಹೆಸರು	RIDF	
ವರ್ಷ	2022-23	
ಕಾಮಗಾರಿ/ಚಟುವಟಿಕೆಯ ಹೆಸರು :	ಗೋಕಟ್ಟೆ	
ಕಾಮಗಾರಿ/ ಚಟುವಟಿಕೆಯ ಛಾಯಚಿತ್ರ (Photo with lat & long)		
ಸರ್ವೆ ನಂಬರ್:	122	
ಅಕ್ಷಾಂಶ ಮತ್ತು ರೇಖಾಂಶ:	14.48785 75.247016	
ಗ್ರಾಮ:	ಯಳಗೇರಿ	
ತಾಲ್ಲೂಕು:	ಶಿಕಾರಿಪುರ	
ಜಿಲ್ಲೆ:	ಶಿವಮೊಗ್ಗ	
ಕಾಮಗಾರಿ/ ಚಟುವಟಿಕೆಯ ಅಂದಾಜು ಮೊತ್ತ (ರೂಪಾಯಿಗಳಲ್ಲಿ)	499504/- (ನಾಲ್ಕು ಲಕ್ಷದ ತೊಂಬತ್ತೊಂಬತ್ತು ಸಾವಿರದ ಐದು ನೂರ ನಾಲ್ಕು)	
ಕಾಮಗಾರಿ / ಚಟುವಟಿಕೆಯ ಕುರಿತು ಸಂಕ್ಷಿಪ್ತ ವಿವರ (ಸಮುದಾಯ ಕಾಮಗಾರಿಯಾಗಿದ್ದರೆ ಅಂದಾಜು ನೀರು ಸಂಗ್ರಹಣೆ (cubic meter), ರಕ್ಷಣಾತ್ಮಕ ನೀರಾವರಿ ಪ್ರದೇಶ, ಫಲಾನುಭವಿಗಳ ಸಂಖ್ಯೆ ವೈಯಕ್ತಿಕ ಕಾಮಗಾರಿಯಾಗಿದ್ದರೆ ಫಲಾನುಭವಿ ಹೆಸರು,ಚಟುವಟಿಕೆಯಿಂದ ಪಡೆಯುತ್ತಿರುವ ಲಾಭ)	ನೀರು ಸಂಗ್ರಹಣೆ(cubic meter),	3000
	ಫಲಾನುಭವಿ ಹೆಸರು	H R ಕಮಲಮ್ಮ ಕೋಂ ಪರಶುರಾಮಪ್ಪ
	ಫಲಾನುಭವಿಗಳ ಸಂಖ್ಯೆ	4
<p>ಜಲಾನಯನ ಪ್ರದೇಶದಿಂದ ಹರಿದು ಬರುವ ಮಳೆ ನೀರನ್ನು ಈ ಗೋಕಟ್ಟೆಯಲ್ಲಿ ಸಂಗ್ರಹಿಸಲಾಗುತ್ತದೆ. ಈ ಗೋಕಟ್ಟೆಯಲ್ಲಿ ಸಂಗ್ರಹಿಸಿದ ನೀರು ದನಕರುಗಳಿಗೆ, ಪ್ರಾಣಿ ಪಕ್ಷಿಗಳಿಗೆ ಕುಡಿಯಲು ವರ್ಷ ಪೂರ್ತಿ ಉಪಯೋಗವಾಗುತ್ತದೆ. ಹಾಗೂ ಈ ಗೋಕಟ್ಟೆಯಲ್ಲಾಗುವ ಮಳೆ ನೀರು ಕೊಯ್ಲಿನಿಂದ ಭೂಮಿಯಲ್ಲಿ ನೀರಿನ ಅಂತರ್ಜಾಲದ ಮಟ್ಟ ಅಭಿವೃದ್ಧಿಯಾಗುವುದರ ಜೊತೆಗೆ ಸುತ್ತಮುತ್ತಲಿನ ನೀರಿನ ಮೂಲಗಳಲ್ಲಿ ನೀರಿನ ಮಟ್ಟ ಹೆಚ್ಚಾಗುತ್ತದೆ. ಇದರಿಂದ ಸುತ್ತಮುತ್ತಲಿನ ಕನಿಷ್ಠ 22 ಎಕರೆ ಪ್ರದೇಶಕ್ಕೆ ನೀರಾವರಿ ಸೌಲಭ್ಯ ದೊರೆಯುತ್ತದೆ. ಮತ್ತು ಬೆಳೆ ಪ್ರದೇಶ ಹೆಚ್ಚಾಗಿ. ರೈತರು ಆದಾಯ ದ್ವಿಗುಣಗೊಳ್ಳುವುದರಲ್ಲಿ ಈ ಗೋಕಟ್ಟೆ ಪ್ರಮುಖ ಪಾತ್ರವಹಿಸುತ್ತದೆ</p>		


ಜಲಾನಯನ ಯೋಜನೆಗಳ ಚಟುವಟಿಕೆ/ ಕಾಮಗಾರಿಗಳನ್ನು ಅಂತರ್ಜಾಲದಲ್ಲಿ ಅಳವಡಿಸಲು ಸಂಕ್ಷಿಪ್ತ ಮಾಹಿತಿ

ಯೋಜನೆಯ ಹೆಸರು	RIDF	
ವರ್ಷ	2022-23	
ಕಾಮಗಾರಿ/ಚಟುವಟಿಕೆಯ ಹೆಸರು :	ಗೋಕಟ್ಟೆ	
ಕಾಮಗಾರಿ/ ಚಟುವಟಿಕೆಯ ಛಾಯಚಿತ್ರ (Photo with lat & long)		
ಸರ್ವೆ ನಂಬರ್:	264	
ಅಕ್ಷಾಂಶ ಮತ್ತು ರೇಖಾಂಶ:	14.477501 75.236511	
ಗ್ರಾಮ:	ಕಣಸೋಗಿ	
ತಾಲ್ಲೂಕು:	ಶಿಕಾರಿಪುರ	
ಜಿಲ್ಲೆ:	ಶಿವಮೊಗ್ಗ	
ಕಾಮಗಾರಿ/ ಚಟುವಟಿಕೆಯ ಅಂದಾಜು ಮೊತ್ತ (ರೂಪಾಯಿಗಳಲ್ಲಿ)	499504/- (ನಾಲ್ಕು ಲಕ್ಷದ ತೊಂಬತ್ತೊಂಬತ್ತು ಸಾವಿರದ ಐದು ನೂರ ನಾಲ್ಕು)	
ಕಾಮಗಾರಿ / ಚಟುವಟಿಕೆಯ ಕುರಿತು ಸಂಕ್ಷಿಪ್ತ ವಿವರ (ಸಮುದಾಯ ಕಾಮಗಾರಿಯಾಗಿದ್ದರೆ ಅಂದಾಜು ನೀರು ಸಂಗ್ರಹಣೆ (cubic meter), ರಕ್ಷಣಾತ್ಮಕ ನೀರಾವರಿ ಪ್ರದೇಶ, ಫಲಾನುಭವಿಗಳ ಸಂಖ್ಯೆ ವೈಯಕ್ತಿಕ ಕಾಮಗಾರಿಯಾಗಿದ್ದರೆ ಫಲಾನುಭವಿ ಹೆಸರು,ಚಟುವಟಿಕೆಯಿಂದ ಪಡೆಯುತ್ತಿರುವ ಲಾಭ)	ನೀರು ಸಂಗ್ರಹಣೆ(cubic meter),	3500
	ಫಲಾನುಭವಿ ಹೆಸರು	ಮಠಕಟ್ಟೆ
	ಫಲಾನುಭವಿಗಳ ಸಂಖ್ಯೆ	ಮಠಕಟ್ಟೆ
<p>ಜಲಾನಯನ ಪ್ರದೇಶದಿಂದ ಹರಿದು ಬರುವ ಮಳೆ ನೀರನ್ನು ಈ ಗೋಕಟ್ಟೆಯಲ್ಲಿ ಸಂಗ್ರಹಿಸಲಾಗುತ್ತದೆ. ಈ ಗೋಕಟ್ಟೆಯಲ್ಲಿ ಸಂಗ್ರಹಿಸಿದ ನೀರು ದನಕರುಗಳಿಗೆ, ಪ್ರಾಣಿ ಪಕ್ಷಿಗಳಿಗೆ ಕುಡಿಯಲು ವರ್ಷ ಪೂರ್ತಿ ಉಪಯೋಗವಾಗುತ್ತದೆ. ಹಾಗೂ ಈ ಗೋಕಟ್ಟೆಯಲ್ಲಾಗುವ ಮಳೆ ನೀರು ಕೊಯ್ಲಿನಿಂದ ಭೂಮಿಯಲ್ಲಿ ನೀರಿನ ಅಂತರ್ಜಾಲದ ಮಟ್ಟ ಅಭಿವೃದ್ಧಿಯಾಗುವುದರ ಜೊತೆಗೆ ಸುತ್ತಮುತ್ತಲಿನ ನೀರಿನ ಮೂಲಗಳಲ್ಲಿ ನೀರಿನ ಮಟ್ಟ ಹೆಚ್ಚಾಗುತ್ತದೆ. ಇದರಿಂದ ಸುತ್ತಮುತ್ತಲಿನ ಕನಿಷ್ಠ 22 ಎಕರೆ ಪ್ರದೇಶಕ್ಕೆ ನೀರಾವರಿ ಸೌಲಭ್ಯ ದೊರೆಯುತ್ತದೆ. ಮತ್ತು ಬೆಳೆ ಪ್ರದೇಶ ಹೆಚ್ಚಾಗಿ. ರೈತರು ಆದಾಯ ದ್ವಿಗುಣಗೊಳ್ಳುವುದರಲ್ಲಿ ಈ ಗೋಕಟ್ಟೆ ಪ್ರಮುಖ ಪಾತ್ರವಹಿಸುತ್ತದೆ</p>		


ಜಲಾನಯನ ಯೋಜನೆಗಳ ಚಟುವಟಿಕೆ/ ಕಾಮಗಾರಿಗಳನ್ನು ಅಂತರ್ಜಾಲದಲ್ಲಿ ಅಳವಡಿಸಲು ಸಂಕ್ಷಿಪ್ತ ಮಾಹಿತಿ

ಯೋಜನೆಯ ಹೆಸರು	RIDF	
ವರ್ಷ	2022-23	
ಕಾಮಗಾರಿ/ಚಟುವಟಿಕೆಯ ಹೆಸರು :	ಗೋಕಟ್ಟೆ	
ಕಾಮಗಾರಿ/ ಚಟುವಟಿಕೆಯ ಛಾಯಚಿತ್ರ (Photo with lat & long)	 <p>Latitude: 14.471114 Longitude: 75.298623 Elevation: 635.97±1.4 m Accuracy: 12.2 m Azimuth: 164° (E) Pitch: -9.9° (0.0°) Time: 2022-08-23 13:34 Note: R.I.D. F. Village, Karnataka District: Bidar B.No. 19 Taluk: Saravali</p>	
ಸರ್ವೆ ನಂಬರ್:	19	
ಅಕ್ಷಾಂಶ ಮತ್ತು ರೇಖಾಂಶ:	14.471152 75.298623	
ಗ್ರಾಮ:	ಇನಾಂಮುತ್ತಳ್ಳಿ	
ತಾಲ್ಲೂಕು:	ಶಿಕಾರಿಪುರ	
ಜಿಲ್ಲೆ:	ಶಿವಮೊಗ್ಗ	
ಕಾಮಗಾರಿ/ ಚಟುವಟಿಕೆಯ ಅಂದಾಜು ಮೊತ್ತ (ರೂಪಾಯಿಗಳಲ್ಲಿ)	499681/- (ನಾಲ್ಕು ಲಕ್ಷದ ತೊಂಬತ್ತೊಂಬತ್ತು ಸಾವಿರದ ಆರು ನೂರ ಎಂಬತ್ತೊಂದು)	
ಕಾಮಗಾರಿ / ಚಟುವಟಿಕೆಯ ಕುರಿತು ಸಂಕ್ಷಿಪ್ತ ವಿವರ (ಸಮುದಾಯ ಕಾಮಗಾರಿಯಾಗಿದ್ದರೆ ಅಂದಾಜು ನೀರು ಸಂಗ್ರಹಣೆ (cubic meter), ರಕ್ಷಣಾತ್ಮಕ ನೀರಾವರಿ ಪ್ರದೇಶ, ಫಲಾನುಭವಿಗಳ ಸಂಖ್ಯೆ ವೈಯಕ್ತಿಕ ಕಾಮಗಾರಿಯಾಗಿದ್ದರೆ ಫಲಾನುಭವಿ ಹೆಸರು,ಚಟುವಟಿಕೆಯಿಂದ ಪಡೆಯುತ್ತಿರುವ ಲಾಭ)	ನೀರು ಸಂಗ್ರಹಣೆ(cubic meter),	4000
	ಫಲಾನುಭವಿ ಹೆಸರು	ಜಯಮ್ಮ ಕೋಂ ರಮೇಶಪ್ಪ ಇತರೆ
	ಫಲಾನುಭವಿಗಳ ಸಂಖ್ಯೆ	18
<p>ಜಲಾನಯನ ಪ್ರದೇಶದಿಂದ ಹರಿದು ಬರುವ ಮಳೆ ನೀರನ್ನು ಈ ಗೋಕಟ್ಟೆಯಲ್ಲಿ ಸಂಗ್ರಹಿಸಲಾಗುತ್ತದೆ. ಈ ಗೋಕಟ್ಟೆಯಲ್ಲಿ ಸಂಗ್ರಹಿಸಿದ ನೀರು ದನಕರುಗಳಿಗೆ, ಪ್ರಾಣಿ ಪಕ್ಷಿಗಳಿಗೆ ಕುಡಿಯಲು ವರ್ಷ ಪೂರ್ತಿ ಉಪಯೋಗವಾಗುತ್ತದೆ. ಹಾಗೂ ಈ ಗೋಕಟ್ಟೆಯಲ್ಲಾಗುವ ಮಳೆ ನೀರು ಕೊಯ್ಲಿನಿಂದ ಭೂಮಿಯಲ್ಲಿ ನೀರಿನ ಅಂತರ್ಜಲದ ಮಟ್ಟ ಅಭಿವೃದ್ಧಿಯಾಗುವುದರ ಜೊತೆಗೆ ಸುತ್ತಮುತ್ತಲಿನ ನೀರಿನ ಮೂಲಗಳಲ್ಲಿ ನೀರಿನ ಮಟ್ಟ ಹೆಚ್ಚಾಗುತ್ತದೆ. ಇದರಿಂದ ಸುತ್ತಮುತ್ತಲಿನ ಕನಿಷ್ಠ 22 ಎಕರೆ ಪ್ರದೇಶಕ್ಕೆ ನೀರಾವರಿ ಸೌಲಭ್ಯ ದೊರೆಯುತ್ತದೆ. ಮತ್ತು ಬೆಳೆ ಪ್ರದೇಶ ಹೆಚ್ಚಾಗಿ. ರೈತರು ಆದಾಯ ದ್ವಿಗುಣಗೊಳ್ಳುವುದರಲ್ಲಿ ಈ ಗೋಕಟ್ಟೆ ಪ್ರಮುಖ ಪಾತ್ರವಹಿಸುತ್ತದೆ</p>		

ಜಲಾನಯನ ಯೋಜನೆಗಳ ಚಟುವಟಿಕೆ/ ಕಾಮಗಾರಿಗಳನ್ನು ಅಂತರ್ಜಾಲದಲ್ಲಿ ಅಳವಡಿಸಲು ಸಂಕ್ಷಿಪ್ತ ಮಾಹಿತಿ

ಯೋಜನೆಯ ಹೆಸರು	RIDF	
ವರ್ಷ	2022-23	
ಕಾಮಗಾರಿ/ಚಟುವಟಿಕೆಯ ಹೆಸರು :	ಗೋಕಟ್ಟೆ	
ಕಾಮಗಾರಿ/ ಚಟುವಟಿಕೆಯ ಛಾಯಚಿತ್ರ (Photo with lat & long)		
ಸರ್ವೆ ನಂಬರ್:	34,32	
ಅಕ್ಷಾಂಶ ಮತ್ತು ರೇಖಾಂಶ:	14.508681 75.249996	
ಗ್ರಾಮ:	ಚಿಕ್ಕಮಾಗಡಿ	
ತಾಲ್ಲೂಕು:	ಶಿಕಾರಿಪುರ	
ಜಿಲ್ಲೆ:	ಶಿವಮೊಗ್ಗ	
ಕಾಮಗಾರಿ/ ಚಟುವಟಿಕೆಯ ಅಂದಾಜು ಮೊತ್ತ (ರೂಪಾಯಿಗಳಲ್ಲಿ)	499031/- (ನಾಲ್ಕು ಲಕ್ಷದ ತೊಂಬತ್ತೊಂಬತ್ತು ಸಾವಿರದ ಮೂವತ್ತೊಂದು)	
ಕಾಮಗಾರಿ / ಚಟುವಟಿಕೆಯ ಕುರಿತು ಸಂಕ್ಷಿಪ್ತ ವಿವರ (ಸಮುದಾಯ ಕಾಮಗಾರಿಯಾಗಿದ್ದರೆ ಅಂದಾಜು ನೀರು ಸಂಗ್ರಹಣೆ (cubic meter), ರಕ್ಷಣಾತ್ಮಕ ನೀರಾವರಿ ಪ್ರದೇಶ, ಫಲಾನುಭವಿಗಳ ಸಂಖ್ಯೆ ವೈಯಕ್ತಿಕ ಕಾಮಗಾರಿಯಾಗಿದ್ದರೆ ಫಲಾನುಭವಿ ಹೆಸರು,ಚಟುವಟಿಕೆಯಿಂದ ಪಡೆಯುತ್ತಿರುವ ಲಾಭ)	ನೀರು ಸಂಗ್ರಹಣೆ(cubic meter),	4000
	ಫಲಾನುಭವಿ ಹೆಸರು	ರಮಣಿಬಾಯಿ ಕೋಂ ಪೂರ್ಯಾನಾಯ್ಕ
	ಫಲಾನುಭವಿಗಳ ಸಂಖ್ಯೆ	5
<p>ಜಲಾನಯನ ಪ್ರದೇಶದಿಂದ ಹರಿದು ಬರುವ ಮಳೆ ನೀರನ್ನು ಈ ಗೋಕಟ್ಟೆಯಲ್ಲಿ ಸಂಗ್ರಹಿಸಲಾಗುತ್ತದೆ. ಈ ಗೋಕಟ್ಟೆಯಲ್ಲಿ ಸಂಗ್ರಹಿಸಿದ ನೀರು ದನಕರುಗಳಿಗೆ, ಪ್ರಾಣಿ ಪಕ್ಷಿಗಳಿಗೆ ಕುಡಿಯಲು ವರ್ಷ ಪೂರ್ತಿ ಉಪಯೋಗವಾಗುತ್ತದೆ. ಹಾಗೂ ಈ ಗೋಕಟ್ಟೆಯಲ್ಲಾಗುವ ಮಳೆ ನೀರು ಕೊಯ್ಲಿನಿಂದ ಭೂಮಿಯಲ್ಲಿ ನೀರಿನ ಅಂತರ್ಜಾಲದ ಮಟ್ಟ ಅಭಿವೃದ್ಧಿಯಾಗುವುದರ ಜೊತೆಗೆ ಸುತ್ತಮುತ್ತಲಿನ ನೀರಿನ ಮೂಲಗಳಲ್ಲಿ ನೀರಿನ ಮಟ್ಟ ಹೆಚ್ಚಾಗುತ್ತದೆ. ಇದರಿಂದ ಸುತ್ತಮುತ್ತಲಿನ ಕನಿಷ್ಠ 22 ಎಕರೆ ಪ್ರದೇಶಕ್ಕೆ ನೀರಾವರಿ ಸೌಲಭ್ಯ ದೊರೆಯುತ್ತದೆ. ಮತ್ತು ಬೆಳೆ ಪ್ರದೇಶ ಹೆಚ್ಚಾಗಿ. ರೈತರು ಆದಾಯ ದ್ವಿಗುಣಗೊಳ್ಳುವುದರಲ್ಲಿ ಈ ಗೋಕಟ್ಟೆ ಪ್ರಮುಖ ಪಾತ್ರವಹಿಸುತ್ತದೆ</p>		


ಜಲಾನಯನ ಯೋಜನೆಗಳ ಚಟುವಟಿಕೆ/ ಕಾಮಗಾರಿಗಳನ್ನು ಅಂತರ್ಜಾಲದಲ್ಲಿ ಅಳವಡಿಸಲು ಸಂಕ್ಷಿಪ್ತ ಮಾಹಿತಿ

ಯೋಜನೆಯ ಹೆಸರು	RIDF	
ವರ್ಷ	2022-23	
ಕಾಮಗಾರಿ/ಚಟುವಟಿಕೆಯ ಹೆಸರು :	ಗೋಕಟ್ಟೆ	
ಕಾಮಗಾರಿ/ ಚಟುವಟಿಕೆಯ ಛಾಯಚಿತ್ರ (Photo with lat & long)		
ಸರ್ವೆ ನಂಬರ್:	91	
ಅಕ್ಷಾಂಶ ಮತ್ತು ರೇಖಾಂಶ:	14.486697 75.246731	
ಗ್ರಾಮ:	ಯಳಗೇರಿ	
ತಾಲ್ಲೂಕು:	ಶಿಕಾರಿಪುರ	
ಜಿಲ್ಲೆ:	ಶಿವಮೊಗ್ಗ	
ಕಾಮಗಾರಿ/ ಚಟುವಟಿಕೆಯ ಅಂದಾಜು ಮೊತ್ತ (ರೂಪಾಯಿಗಳಲ್ಲಿ)	497522 /- (ನಾಲ್ಕು ಲಕ್ಷದ ತೊಂಬತ್ತೇಳು ಸಾವಿರದ ಐದು ನೂರ ಇಪ್ಪತ್ತೆರಡು)	
ಕಾಮಗಾರಿ / ಚಟುವಟಿಕೆಯ ಕುರಿತು ಸಂಕ್ಷಿಪ್ತ ವಿವರ (ಸಮುದಾಯ ಕಾಮಗಾರಿಯಾಗಿದ್ದರೆ ಅಂದಾಜು ನೀರು ಸಂಗ್ರಹಣೆ (cubic meter), ರಕ್ಷಣಾತ್ಮಕ ನೀರಾವರಿ ಪ್ರದೇಶ, ಫಲಾನುಭವಿಗಳ ಸಂಖ್ಯೆ ವೈಯಕ್ತಿಕ ಕಾಮಗಾರಿಯಾಗಿದ್ದರೆ ಫಲಾನುಭವಿ ಹೆಸರು, ಚಟುವಟಿಕೆಯಿಂದ ಪಡೆಯುತ್ತಿರುವ ಲಾಭ)	ನೀರು ಸಂಗ್ರಹಣೆ(cubic meter),	4000
	ಫಲಾನುಭವಿ ಹೆಸರು	ಶಿವಪುತ್ರಪ್ಪ ಕೋಂ ಶಿವಪ್ಪ ಇತರೆ
	ಫಲಾನುಭವಿಗಳ ಸಂಖ್ಯೆ	3
<p>ಜಲಾನಯನ ಪ್ರದೇಶದಿಂದ ಹರಿದು ಬರುವ ಮಳೆ ನೀರನ್ನು ಈ ಗೋಕಟ್ಟೆಯಲ್ಲಿ ಸಂಗ್ರಹಿಸಲಾಗುತ್ತದೆ. ಈ ಗೋಕಟ್ಟೆಯಲ್ಲಿ ಸಂಗ್ರಹಿಸಿದ ನೀರು ದನಕರುಗಳಿಗೆ, ಪ್ರಾಣಿ ಪಕ್ಷಿಗಳಿಗೆ ಕುಡಿಯಲು ವರ್ಷ ಪೂರ್ತಿ ಉಪಯೋಗವಾಗುತ್ತದೆ. ಹಾಗೂ ಈ ಗೋಕಟ್ಟೆಯಲ್ಲಾಗುವ ಮಳೆ ನೀರು ಕೊಯ್ಲಿನಿಂದ ಭೂಮಿಯಲ್ಲಿ ನೀರಿನ ಅಂತರ್ಜಾಲದ ಮಟ್ಟ ಅಭಿವೃದ್ಧಿಯಾಗುವುದರ ಜೊತೆಗೆ ಸುತ್ತಮುತ್ತಲಿನ ನೀರಿನ ಮೂಲಗಳಲ್ಲಿ ನೀರಿನ ಮಟ್ಟ ಹೆಚ್ಚಾಗುತ್ತದೆ. ಇದರಿಂದ ಸುತ್ತಮುತ್ತಲಿನ ಕನಿಷ್ಠ 22 ಎಕರೆ ಪ್ರದೇಶಕ್ಕೆ ನೀರಾವರಿ ಸೌಲಭ್ಯ ದೊರೆಯುತ್ತದೆ. ಮತ್ತು ಬೆಳೆ ಪ್ರದೇಶ ಹೆಚ್ಚಾಗಿ. ರೈತರು ಆದಾಯ ದ್ವಿಗುಣಗೊಳ್ಳುವುದರಲ್ಲಿ ಈ ಗೋಕಟ್ಟೆ ಪ್ರಮುಖ ಪಾತ್ರವಹಿಸುತ್ತದೆ</p>		


ಜಲಾನಯನ ಯೋಜನೆಗಳ ಚಟುವಟಿಕೆ/ ಕಾಮಗಾರಿಗಳನ್ನು ಅಂತರ್ಜಾಲದಲ್ಲಿ ಅಳವಡಿಸಲು ಸಂಕ್ಷಿಪ್ತ ಮಾಹಿತಿ

ಯೋಜನೆಯ ಹೆಸರು	RIDF	
ವರ್ಷ	2022-23	
ಕಾಮಗಾರಿ/ಚಟುವಟಿಕೆಯ ಹೆಸರು :	ಗೋಕಟ್ಟೆ	
ಕಾಮಗಾರಿ/ ಚಟುವಟಿಕೆಯ ಛಾಯಚಿತ್ರ (Photo with lat & long)		
ಸರ್ವೆ ನಂಬರ್:	4	
ಅಕ್ಷಾಂಶ ಮತ್ತು ರೇಖಾಂಶ:	14.482896 75.25767	
ಗ್ರಾಮ:	ಶಂಕ್ರಿಕೊಪ್ಪ	
ತಾಲ್ಲೂಕು:	ಶಿಕಾರಿಪುರ	
ಜಿಲ್ಲೆ:	ಶಿವಮೊಗ್ಗ	
ಕಾಮಗಾರಿ/ ಚಟುವಟಿಕೆಯ ಅಂದಾಜು ಮೊತ್ತ (ರೂಪಾಯಿಗಳಲ್ಲಿ)	498856 /- (ನಾಲ್ಕು ಲಕ್ಷದ ತೊಂಬತ್ತೆಂಟು ಸಾವಿರದ ಎಂಟು ನೂರ ಐವತ್ತಾರು)	
ಕಾಮಗಾರಿ / ಚಟುವಟಿಕೆಯ ಕುರಿತು ಸಂಕ್ಷಿಪ್ತ ವಿವರ (ಸಮುದಾಯ ಕಾಮಗಾರಿಯಾಗಿದ್ದರೆ ಅಂದಾಜು ನೀರು ಸಂಗ್ರಹಣೆ (cubic meter), ರಕ್ಷಣಾತ್ಮಕ ನೀರಾವರಿ ಪ್ರದೇಶ, ಫಲಾನುಭವಿಗಳ ಸಂಖ್ಯೆ ವೈಯಕ್ತಿಕ ಕಾಮಗಾರಿಯಾಗಿದ್ದರೆ ಫಲಾನುಭವಿ ಹೆಸರು, ಚಟುವಟಿಕೆಯಿಂದ ಪಡೆಯುತ್ತಿರುವ ಲಾಭ)	ನೀರು ಸಂಗ್ರಹಣೆ(cubic meter),	4000
	ಫಲಾನುಭವಿ ಹೆಸರು	ನೀರಲಕಟ್ಟೆ
	ಫಲಾನುಭವಿಗಳ ಸಂಖ್ಯೆ	ನೀರಲಕಟ್ಟೆ
<p>ಜಲಾನಯನ ಪ್ರದೇಶದಿಂದ ಹರಿದು ಬರುವ ಮಳೆ ನೀರನ್ನು ಈ ಗೋಕಟ್ಟೆಯಲ್ಲಿ ಸಂಗ್ರಹಿಸಲಾಗುತ್ತದೆ. ಈ ಗೋಕಟ್ಟೆಯಲ್ಲಿ ಸಂಗ್ರಹಿಸಿದ ನೀರು ದನಕರುಗಳಿಗೆ, ಪ್ರಾಣಿ ಪಕ್ಷಿಗಳಿಗೆ ಕುಡಿಯಲು ವರ್ಷ ಪೂರ್ತಿ ಉಪಯೋಗವಾಗುತ್ತದೆ. ಹಾಗೂ ಈ ಗೋಕಟ್ಟೆಯಲ್ಲಾಗುವ ಮಳೆ ನೀರು ಕೊಯ್ಲಿನಿಂದ ಭೂಮಿಯಲ್ಲಿ ನೀರಿನ ಅಂತರ್ಜಾಲದ ಮಟ್ಟ ಅಭಿವೃದ್ಧಿಯಾಗುವುದರ ಜೊತೆಗೆ ಸುತ್ತಮುತ್ತಲಿನ ನೀರಿನ ಮೂಲಗಳಲ್ಲಿ ನೀರಿನ ಮಟ್ಟ ಹೆಚ್ಚಾಗುತ್ತದೆ. ಇದರಿಂದ ಸುತ್ತಮುತ್ತಲಿನ ಕನಿಷ್ಠ 22 ಎಕರೆ ಪ್ರದೇಶಕ್ಕೆ ನೀರಾವರಿ ಸೌಲಭ್ಯ ದೊರೆಯುತ್ತದೆ. ಮತ್ತು ಬೆಳೆ ಪ್ರದೇಶ ಹೆಚ್ಚಾಗಿ. ರೈತರು ಆದಾಯ ದ್ವಿಗುಣಗೊಳ್ಳುವುದರಲ್ಲಿ ಈ ಗೋಕಟ್ಟೆ ಪ್ರಮುಖ ಪಾತ್ರವಹಿಸುತ್ತದೆ</p>		


ಜಲಾನಯನ ಯೋಜನೆಗಳ ಚಟುವಟಿಕೆ/ ಕಾಮಗಾರಿಗಳನ್ನು ಅಂತರ್ಜಾಲದಲ್ಲಿ ಅಳವಡಿಸಲು ಸಂಕ್ಷಿಪ್ತ ಮಾಹಿತಿ

ಯೋಜನೆಯ ಹೆಸರು	RIDF	
ವರ್ಷ	2022-23	
ಕಾಮಗಾರಿ/ಚಟುವಟಿಕೆಯ ಹೆಸರು :	ಗೋಕಟ್ಟೆ	
ಕಾಮಗಾರಿ/ ಚಟುವಟಿಕೆಯ ಛಾಯಚಿತ್ರ (Photo with lat & long)		
ಸರ್ವೆ ನಂಬರ್:	11,13	
ಅಕ್ಷಾಂಶ ಮತ್ತು ರೇಖಾಂಶ:	14.486107 75.258825	
ಗ್ರಾಮ:	ಶಂಕ್ರಿಕೊಪ್ಪ	
ತಾಲ್ಲೂಕು:	ಶಿಕಾರಿಪುರ	
ಜಿಲ್ಲೆ:	ಶಿವಮೊಗ್ಗ	
ಕಾಮಗಾರಿ/ ಚಟುವಟಿಕೆಯ ಅಂದಾಜು ಮೊತ್ತ (ರೂಪಾಯಿಗಳಲ್ಲಿ)	498856 /- (ನಾಲ್ಕು ಲಕ್ಷದ ತೊಂಬತ್ತೆಂಟು ಸಾವಿರದ ಎಂಟು ನೂರ ಐವತ್ತಾರು)	
ಕಾಮಗಾರಿ / ಚಟುವಟಿಕೆಯ ಕುರಿತು ಸಂಕ್ಷಿಪ್ತ ವಿವರ (ಸಮುದಾಯ ಕಾಮಗಾರಿಯಾಗಿದ್ದರೆ ಅಂದಾಜು ನೀರು ಸಂಗ್ರಹಣೆ (cubic meter), ರಕ್ಷಣಾತ್ಮಕ ನೀರಾವರಿ ಪ್ರದೇಶ, ಫಲಾನುಭವಿಗಳ ಸಂಖ್ಯೆ ವೈಯಕ್ತಿಕ ಕಾಮಗಾರಿಯಾಗಿದ್ದರೆ ಫಲಾನುಭವಿ ಹೆಸರು,ಚಟುವಟಿಕೆಯಿಂದ ಪಡೆಯುತ್ತಿರುವ ಲಾಭ)	ನೀರು ಸಂಗ್ರಹಣೆ(cubic meter),	4000
	ಫಲಾನುಭವಿ ಹೆಸರು	ಕೊಟ್ಟೇಶ್ ಬಿನ್ ಲೋಕಪ್ಪಯ್ಯ
	ಫಲಾನುಭವಿಗಳ ಸಂಖ್ಯೆ	4
<p>ಜಲಾನಯನ ಪ್ರದೇಶದಿಂದ ಹರಿದು ಬರುವ ಮಳೆ ನೀರನ್ನು ಈ ಗೋಕಟ್ಟೆಯಲ್ಲಿ ಸಂಗ್ರಹಿಸಲಾಗುತ್ತದೆ. ಈ ಗೋಕಟ್ಟೆಯಲ್ಲಿ ಸಂಗ್ರಹಿಸಿದ ನೀರು ದನಕರುಗಳಿಗೆ, ಪ್ರಾಣಿ ಪಕ್ಷಿಗಳಿಗೆ ಕುಡಿಯಲು ವರ್ಷ ಪೂರ್ತಿ ಉಪಯೋಗವಾಗುತ್ತದೆ. ಹಾಗೂ ಈ ಗೋಕಟ್ಟೆಯಲ್ಲಾಗುವ ಮಳೆ ನೀರು ಕೊಯ್ಲಿನಿಂದ ಭೂಮಿಯಲ್ಲಿ ನೀರಿನ ಅಂತರ್ಜಲದ ಮಟ್ಟ ಅಭಿವೃದ್ಧಿಯಾಗುವುದರ ಜೊತೆಗೆ ಸುತ್ತಮುತ್ತಲಿನ ನೀರಿನ ಮೂಲಗಳಲ್ಲಿ ನೀರಿನ ಮಟ್ಟ ಹೆಚ್ಚಾಗುತ್ತದೆ. ಇದರಿಂದ ಸುತ್ತಮುತ್ತಲಿನ ಕನಿಷ್ಠ 22 ಎಕರೆ ಪ್ರದೇಶಕ್ಕೆ ನೀರಾವರಿ ಸೌಲಭ್ಯ ದೊರೆಯುತ್ತದೆ. ಮತ್ತು ಬೆಳೆ ಪ್ರದೇಶ ಹೆಚ್ಚಾಗಿ. ರೈತರು ಆದಾಯ ದ್ವಿಗುಣಗೊಳ್ಳುವುದರಲ್ಲಿ ಈ ಗೋಕಟ್ಟೆ ಪ್ರಮುಖ ಪಾತ್ರವಹಿಸುತ್ತದೆ</p>		


ಜಲಾನಯನ ಯೋಜನೆಗಳ ಚಟುವಟಿಕೆ/ ಕಾಮಗಾರಿಗಳನ್ನು ಅಂತರ್ಜಾಲದಲ್ಲಿ ಅಳವಡಿಸಲು ಸಂಕ್ಷಿಪ್ತ ಮಾಹಿತಿ

ಯೋಜನೆಯ ಹೆಸರು	RIDF	
ವರ್ಷ	2022-23	
ಕಾಮಗಾರಿ/ಚಟುವಟಿಕೆಯ ಹೆಸರು :	ಗೋಕಟ್ಟೆ	
ಕಾಮಗಾರಿ/ ಚಟುವಟಿಕೆಯ ಛಾಯಚಿತ್ರ (Photo with lat & long)	 <p>Latitude: 14.468664 Longitude: 75.249017 Accuracy: 23.6 m Azimuth: 282° (W) Bearing: 7° 8' (2 2°) Time: 08:52:2023 12:57 Name: RIDF-village.kanakothe.Mangalore ID: PA0123 Track source: G: Gokatte Powered by: GoogleCam</p>	
ಸರ್ವೆ ನಂಬರ್:	120	
ಅಕ್ಷಾಂಶ ಮತ್ತು ರೇಖಾಂಶ:	14.468664 75.249017	
ಗ್ರಾಮ:	ಕಣಸೋಗಿ	
ತಾಲ್ಲೂಕು:	ಶಿಕಾರಿಪುರ	
ಜಿಲ್ಲೆ:	ಶಿವಮೊಗ್ಗ	
ಕಾಮಗಾರಿ/ ಚಟುವಟಿಕೆಯ ಅಂದಾಜು ಮೊತ್ತ (ರೂಪಾಯಿಗಳಲ್ಲಿ)	489588 /- (ನಾಲ್ಕು ಲಕ್ಷದ ಎಂಬತ್ತೊಂಬತ್ತು ಸಾವಿರದ ಐದು ನೂರ ಎಂಬತ್ತೆಂಟು)	
ಕಾಮಗಾರಿ / ಚಟುವಟಿಕೆಯ ಕುರಿತು ಸಂಕ್ಷಿಪ್ತ ವಿವರ (ಸಮುದಾಯ ಕಾಮಗಾರಿಯಾಗಿದ್ದರೆ ಅಂದಾಜು ನೀರು ಸಂಗ್ರಹಣೆ (cubic meter), ರಕ್ಷಣಾತ್ಮಕ ನೀರಾವರಿ ಪ್ರದೇಶ, ಫಲಾನುಭವಿಗಳ ಸಂಖ್ಯೆ ವೈಯಕ್ತಿಕ ಕಾಮಗಾರಿಯಾಗಿದ್ದರೆ ಫಲಾನುಭವಿ ಹೆಸರು,ಚಟುವಟಿಕೆಯಿಂದ ಪಡೆಯುತ್ತಿರುವ ಲಾಭ)	ನೀರು ಸಂಗ್ರಹಣೆ(cubic meter),	3000
	ಫಲಾನುಭವಿ ಹೆಸರು	ಜಾಡರ ಕಟ್ಟೆ ಕೆರೆ
	ಫಲಾನುಭವಿಗಳ ಸಂಖ್ಯೆ	ಜಾಡರ ಕಟ್ಟೆ ಕೆರೆ
<p>ಜಲಾನಯನ ಪ್ರದೇಶದಿಂದ ಹರಿದು ಬರುವ ಮಳೆ ನೀರನ್ನು ಈ ಗೋಕಟ್ಟೆಯಲ್ಲಿ ಸಂಗ್ರಹಿಸಲಾಗುತ್ತದೆ. ಈ ಗೋಕಟ್ಟೆಯಲ್ಲಿ ಸಂಗ್ರಹಿಸಿದ ನೀರು ದನಕರುಗಳಿಗೆ, ಪ್ರಾಣಿ ಪಕ್ಷಿಗಳಿಗೆ ಕುಡಿಯಲು ವರ್ಷ ಪೂರ್ತಿ ಉಪಯೋಗವಾಗುತ್ತದೆ. ಹಾಗೂ ಈ ಗೋಕಟ್ಟೆಯಲ್ಲಾಗುವ ಮಳೆ ನೀರು ಕೊಯ್ಲಿನಿಂದ ಭೂಮಿಯಲ್ಲಿ ನೀರಿನ ಅಂತರ್ಜಾಲದ ಮಟ್ಟ ಅಭಿವೃದ್ಧಿಯಾಗುವುದರ ಜೊತೆಗೆ ಸುತ್ತಮುತ್ತಲಿನ ನೀರಿನ ಮೂಲಗಳಲ್ಲಿ ನೀರಿನ ಮಟ್ಟ ಹೆಚ್ಚಾಗುತ್ತದೆ. ಇದರಿಂದ ಸುತ್ತಮುತ್ತಲಿನ ಕನಿಷ್ಠ 22 ಎಕರೆ ಪ್ರದೇಶಕ್ಕೆ ನೀರಾವರಿ ಸೌಲಭ್ಯ ದೊರೆಯುತ್ತದೆ. ಮತ್ತು ಬೆಳೆ ಪ್ರದೇಶ ಹೆಚ್ಚಾಗಿ. ರೈತರು ಆದಾಯ ದ್ವಿಗುಣಗೊಳ್ಳುವುದರಲ್ಲಿ ಈ ಗೋಕಟ್ಟೆ ಪ್ರಮುಖ ಪಾತ್ರವಹಿಸುತ್ತದೆ</p>		

ಜಲಾನಯನ ಯೋಜನೆಗಳ ಚಟುವಟಿಕೆ/ ಕಾಮಗಾರಿಗಳನ್ನು ಅಂತರ್ಜಾಲದಲ್ಲಿ ಅಳವಡಿಸಲು ಸಂಕ್ಷಿಪ್ತ ಮಾಹಿತಿ

ಯೋಜನೆಯ ಹೆಸರು	RIDF	
ವರ್ಷ	2022-23	
ಕಾಮಗಾರಿ/ಚಟುವಟಿಕೆಯ ಹೆಸರು :	ಗೋಕಟ್ಟೆ	
ಕಾಮಗಾರಿ/ ಚಟುವಟಿಕೆಯ ಛಾಯಚಿತ್ರ (Photo with lat & long)		
ಸರ್ವೆ ನಂಬರ್:	139	
ಅಕ್ಷಾಂಶ ಮತ್ತು ರೇಖಾಂಶ:	14.443582 75.229279	
ಗ್ರಾಮ:	ಕವುಲಿ	
ತಾಲ್ಲೂಕು:	ಶಿಕಾರಿಪುರ	
ಜಿಲ್ಲೆ:	ಶಿವಮೊಗ್ಗ	
ಕಾಮಗಾರಿ/ ಚಟುವಟಿಕೆಯ ಅಂದಾಜು ಮೊತ್ತ (ರೂಪಾಯಿಗಳಲ್ಲಿ)	499287 /- (ನಾಲ್ಕು ಲಕ್ಷದ ಎಂಬತ್ತೊಂಬತ್ತು ಸಾವಿರದ ಎರಡು ನೂರ ಎಂಬತ್ತೇಳು)	
ಕಾಮಗಾರಿ / ಚಟುವಟಿಕೆಯ ಕುರಿತು ಸಂಕ್ಷಿಪ್ತ ವಿವರ (ಸಮುದಾಯ ಕಾಮಗಾರಿಯಾಗಿದ್ದರೆ ಅಂದಾಜು ನೀರು ಸಂಗ್ರಹಣೆ (cubic meter), ರಕ್ಷಣಾತ್ಮಕ ನೀರಾವರಿ ಪ್ರದೇಶ, ಫಲಾನುಭವಿಗಳ ಸಂಖ್ಯೆ ವೈಯಕ್ತಿಕ ಕಾಮಗಾರಿಯಾಗಿದ್ದರೆ ಫಲಾನುಭವಿ ಹೆಸರು,ಚಟುವಟಿಕೆಯಿಂದ ಪಡೆಯುತ್ತಿರುವ ಲಾಭ)	ನೀರು ಸಂಗ್ರಹಣೆ(cubic meter),	3000
	ಫಲಾನುಭವಿ ಹೆಸರು	ಸರ್ಕಾರಿ ಬೀಳು
	ಫಲಾನುಭವಿಗಳ ಸಂಖ್ಯೆ	ಸರ್ಕಾರಿ ಬೀಳು
<p>ಜಲಾನಯನ ಪ್ರದೇಶದಿಂದ ಹರಿದು ಬರುವ ಮಳೆ ನೀರನ್ನು ಈ ಗೋಕಟ್ಟೆಯಲ್ಲಿ ಸಂಗ್ರಹಿಸುತ್ತದೆ. ಈ ಗೋಕಟ್ಟೆಯಲ್ಲಿ ಸಂಗ್ರಹಿಸಿದ ನೀರು ದನಕರುಗಳಿಗೆ, ಪ್ರಾಣಿ ಪಕ್ಷಿಗಳಿಗೆ ಕುಡಿಯಲು ವರ್ಷ ಪೂರ್ತಿ ಉಪಯೋಗವಾಗುತ್ತದೆ. ಹಾಗೂ ಈ ಗೋಕಟ್ಟೆಯಲ್ಲಾಗುವ ಮಳೆ ನೀರು ಕೊಯ್ಲಿನಿಂದ ಭೂಮಿಯಲ್ಲಿ ನೀರಿನ ಅಂತರ್ಜಾಲದ ಮಟ್ಟ ಅಭಿವೃದ್ಧಿಯಾಗುವುದರ ಜೊತೆಗೆ ಸುತ್ತಮುತ್ತಲಿನ ನೀರಿನ ಮೂಲಗಳಲ್ಲಿ ನೀರಿನ ಮಟ್ಟ ಹೆಚ್ಚಾಗುತ್ತದೆ. ಇದರಿಂದ ಸುತ್ತಮುತ್ತಲಿನ ಕನಿಷ್ಠ 22 ಎಕರೆ ಪ್ರದೇಶಕ್ಕೆ ನೀರಾವರಿ ಸೌಲಭ್ಯ ದೊರೆಯುತ್ತದೆ. ಮತ್ತು ಬೆಳೆ ಪ್ರದೇಶ ಹೆಚ್ಚಾಗಿ. ರೈತರು ಆದಾಯ ದ್ವಿಗುಣಗೊಳ್ಳುವುದರಲ್ಲಿ ಈ ಗೋಕಟ್ಟೆ ಪ್ರಮುಖ ಪಾತ್ರವಹಿಸುತ್ತದೆ</p>		


ಜಲಾನಯನ ಯೋಜನೆಗಳ ಚಟುವಟಿಕೆ/ ಕಾಮಗಾರಿಗಳನ್ನು ಅಂತರ್ಜಾಲದಲ್ಲಿ ಅಳವಡಿಸಲು ಸಂಕ್ಷಿಪ್ತ ಮಾಹಿತಿ

ಯೋಜನೆಯ ಹೆಸರು	RIDF	
ವರ್ಷ	2022-23	
ಕಾಮಗಾರಿ/ಚಟುವಟಿಕೆಯ ಹೆಸರು :	ಗೋಕಟ್ಟೆ	
ಕಾಮಗಾರಿ/ ಚಟುವಟಿಕೆಯ ಛಾಯಚಿತ್ರ (Photo with lat & long)	 <p>Latitude: 14.452376 Longitude: 75.245227 Accuracy: 4.4 m Altitude: 1997 (ft) Pitch: -6.1° (3.1°) Time: 08:52:2022 11:26 Name: R.I.D.F. Village Kuvil, T... S No: 128 Tahsil name: 02, Channarayana</p>	
ಸರ್ವೆ ನಂಬರ್:	128	
ಅಕ್ಷಾಂಶ ಮತ್ತು ರೇಖಾಂಶ:	14.452376 75.245227	
ಗ್ರಾಮ:	ಕವುಲಿ	
ತಾಲ್ಲೂಕು:	ಶಿಕಾರಿಪುರ	
ಜಿಲ್ಲೆ:	ಶಿವಮೊಗ್ಗ	
ಕಾಮಗಾರಿ/ ಚಟುವಟಿಕೆಯ ಅಂದಾಜು ಮೊತ್ತ (ರೂಪಾಯಿಗಳಲ್ಲಿ)	498856 /- (ನಾಲ್ಕು ಲಕ್ಷದ ತೊಂಬತ್ತೆಂಟು ಸಾವಿರದ ಎಂಟು ನೂರ ಐವತ್ತಾರು)	
ಕಾಮಗಾರಿ / ಚಟುವಟಿಕೆಯ ಕುರಿತು ಸಂಕ್ಷಿಪ್ತ ವಿವರ (ಸಮುದಾಯ ಕಾಮಗಾರಿಯಾಗಿದ್ದರೆ ಅಂದಾಜು ನೀರು ಸಂಗ್ರಹಣೆ (cubic meter), ರಕ್ಷಣಾತ್ಮಕ ನೀರಾವರಿ ಪ್ರದೇಶ, ಫಲಾನುಭವಿಗಳ ಸಂಖ್ಯೆ ವೈಯಕ್ತಿಕ ಕಾಮಗಾರಿಯಾಗಿದ್ದರೆ ಫಲಾನುಭವಿ ಹೆಸರು, ಚಟುವಟಿಕೆಯಿಂದ ಪಡೆಯುತ್ತಿರುವ ಲಾಭ)	ನೀರು ಸಂಗ್ರಹಣೆ(cubic meter),	3000
	ಫಲಾನುಭವಿ ಹೆಸರು	ಕವುಲಿ ಸ್ಟೇಟ್ ಫಾರೆಸ್ಟ್
	ಫಲಾನುಭವಿಗಳ ಸಂಖ್ಯೆ	ಕವುಲಿ ಸ್ಟೇಟ್ ಫಾರೆಸ್ಟ್
<p>ಜಲಾನಯನ ಪ್ರದೇಶದಿಂದ ಹರಿದು ಬರುವ ಮಳೆ ನೀರನ್ನು ಈ ಗೋಕಟ್ಟೆಯಲ್ಲಿ ಸಂಗ್ರಹಿಸಲಾಗುತ್ತದೆ. ಈ ಗೋಕಟ್ಟೆಯಲ್ಲಿ ಸಂಗ್ರಹಿಸಿದ ನೀರು ದನಕರುಗಳಿಗೆ, ಪ್ರಾಣಿ ಪಕ್ಷಿಗಳಿಗೆ ಕುಡಿಯಲು ವರ್ಷ ಪೂರ್ತಿ ಉಪಯೋಗವಾಗುತ್ತದೆ. ಹಾಗೂ ಈ ಗೋಕಟ್ಟೆಯಲ್ಲಾಗುವ ಮಳೆ ನೀರು ಕೊಯ್ಲಿನಿಂದ ಭೂಮಿಯಲ್ಲಿ ನೀರಿನ ಅಂತರ್ಜಲದ ಮಟ್ಟ ಅಭಿವೃದ್ಧಿಯಾಗುವುದರ ಜೊತೆಗೆ ಸುತ್ತಮುತ್ತಲಿನ ನೀರಿನ ಮೂಲಗಳಲ್ಲಿ ನೀರಿನ ಮಟ್ಟ ಹೆಚ್ಚಾಗುತ್ತದೆ. ಇದರಿಂದ ಸುತ್ತಮುತ್ತಲಿನ ಕನಿಷ್ಠ 22 ಎಕರೆ ಪ್ರದೇಶಕ್ಕೆ ನೀರಾವರಿ ಸೌಲಭ್ಯ ದೊರೆಯುತ್ತದೆ. ಮತ್ತು ಬೆಳೆ ಪ್ರದೇಶ ಹೆಚ್ಚಾಗಿ. ರೈತರು ಆದಾಯ ದ್ವಿಗುಣಗೊಳ್ಳುವುದರಲ್ಲಿ ಈ ಗೋಕಟ್ಟೆ ಪ್ರಮುಖ ಪಾತ್ರವಹಿಸುತ್ತದೆ</p>		


ಜಲಾನಯನ ಯೋಜನೆಗಳ ಚಟುವಟಿಕೆ/ ಕಾಮಗಾರಿಗಳನ್ನು ಅಂತರ್ಜಾಲದಲ್ಲಿ ಅಳವಡಿಸಲು ಸಂಕ್ಷಿಪ್ತ ಮಾಹಿತಿ

ಯೋಜನೆಯ ಹೆಸರು	RIDF	
ವರ್ಷ	2022-23	
ಕಾಮಗಾರಿ/ಚಟುವಟಿಕೆಯ ಹೆಸರು :	ಗೋಕಟ್ಟೆ	
ಕಾಮಗಾರಿ/ ಚಟುವಟಿಕೆಯ ಛಾಯಚಿತ್ರ (Photo with lat & long)		
ಸರ್ವೆ ನಂಬರ್:	29	
ಅಕ್ಷಾಂಶ ಮತ್ತು ರೇಖಾಂಶ:	14.479214 75.291908	
ಗ್ರಾಮ:	ಇನಾಂಮುತ್ತಳ್ಳಿ	
ತಾಲ್ಲೂಕು:	ಶಿಕಾರಿಪುರ	
ಜಿಲ್ಲೆ:	ಶಿವಮೊಗ್ಗ	
ಕಾಮಗಾರಿ/ ಚಟುವಟಿಕೆಯ ಅಂದಾಜು ಮೊತ್ತ (ರೂಪಾಯಿಗಳಲ್ಲಿ)	498856 /- (ನಾಲ್ಕು ಲಕ್ಷದ ತೊಂಬತ್ತೆಂಟು ಸಾವಿರದ ಎಂಟು ನೂರ ಐವತ್ತಾರು)	
ಕಾಮಗಾರಿ / ಚಟುವಟಿಕೆಯ ಕುರಿತು ಸಂಕ್ಷಿಪ್ತ ವಿವರ (ಸಮುದಾಯ ಕಾಮಗಾರಿಯಾಗಿದ್ದರೆ ಅಂದಾಜು ನೀರು ಸಂಗ್ರಹಣೆ (cubic meter), ರಕ್ಷಣಾತ್ಮಕ ನೀರಾವರಿ ಪ್ರದೇಶ, ಫಲಾನುಭವಿಗಳ ಸಂಖ್ಯೆ ವೈಯಕ್ತಿಕ ಕಾಮಗಾರಿಯಾಗಿದ್ದರೆ ಫಲಾನುಭವಿ ಹೆಸರು, ಚಟುವಟಿಕೆಯಿಂದ ಪಡೆಯುತ್ತಿರುವ ಲಾಭ)	ನೀರು ಸಂಗ್ರಹಣೆ(cubic meter),	3000
	ಫಲಾನುಭವಿ ಹೆಸರು	ಖರಾಬು ಕೆರೆ
	ಫಲಾನುಭವಿಗಳ ಸಂಖ್ಯೆ	ಖರಾಬು ಕೆರೆ
<p>ಜಲಾನಯನ ಪ್ರದೇಶದಿಂದ ಹರಿದು ಬರುವ ಮಳೆ ನೀರನ್ನು ಈ ಗೋಕಟ್ಟೆಯಲ್ಲಿ ಸಂಗ್ರಹಿಸಲಾಗುತ್ತದೆ. ಈ ಗೋಕಟ್ಟೆಯಲ್ಲಿ ಸಂಗ್ರಹಿಸಿದ ನೀರು ದನಕರುಗಳಿಗೆ, ಪ್ರಾಣಿ ಪಕ್ಷಿಗಳಿಗೆ ಕುಡಿಯಲು ವರ್ಷ ಪೂರ್ತಿ ಉಪಯೋಗವಾಗುತ್ತದೆ. ಹಾಗೂ ಈ ಗೋಕಟ್ಟೆಯಲ್ಲಾಗುವ ಮಳೆ ನೀರು ಕೊಯ್ಲಿನಿಂದ ಭೂಮಿಯಲ್ಲಿ ನೀರಿನ ಅಂತರ್ಜಾಲದ ಮಟ್ಟ ಅಭಿವೃದ್ಧಿಯಾಗುವುದರ ಜೊತೆಗೆ ಸುತ್ತಮುತ್ತಲಿನ ನೀರಿನ ಮೂಲಗಳಲ್ಲಿ ನೀರಿನ ಮಟ್ಟ ಹೆಚ್ಚಾಗುತ್ತದೆ. ಇದರಿಂದ ಸುತ್ತಮುತ್ತಲಿನ ಕನಿಷ್ಠ 22 ಎಕರೆ ಪ್ರದೇಶಕ್ಕೆ ನೀರಾವರಿ ಸೌಲಭ್ಯ ದೊರೆಯುತ್ತದೆ. ಮತ್ತು ಬೆಳೆ ಪ್ರದೇಶ ಹೆಚ್ಚಾಗಿ. ರೈತರು ಆದಾಯ ದ್ವಿಗುಣಗೊಳ್ಳುವುದರಲ್ಲಿ ಈ ಗೋಕಟ್ಟೆ ಪ್ರಮುಖ ಪಾತ್ರವಹಿಸುತ್ತದೆ</p>		


ಜಲಾನಯನ ಯೋಜನೆಗಳ ಚಟುವಟಿಕೆ/ ಕಾಮಗಾರಿಗಳನ್ನು ಅಂತರ್ಜಾಲದಲ್ಲಿ ಅಳವಡಿಸಲು ಸಂಕ್ಷಿಪ್ತ ಮಾಹಿತಿ

ಯೋಜನೆಯ ಹೆಸರು	RIDF	
ವರ್ಷ	2022-23	
ಕಾಮಗಾರಿ/ಚಟುವಟಿಕೆಯ ಹೆಸರು :	ಗೋಕಟ್ಟೆ	
ಕಾಮಗಾರಿ/ ಚಟುವಟಿಕೆಯ ಛಾಯಚಿತ್ರ (Photo with lat & long)		
ಸರ್ವೆ ನಂಬರ್:	126	
ಅಕ್ಷಾಂಶ ಮತ್ತು ರೇಖಾಂಶ:	14.48405 75.298327	
ಗ್ರಾಮ:	ಇನಾಂಮುತ್ತಳ್ಳಿ	
ತಾಲ್ಲೂಕು:	ಶಿಕಾರಿಪುರ	
ಜಿಲ್ಲೆ:	ಶಿವಮೊಗ್ಗ	
ಕಾಮಗಾರಿ/ ಚಟುವಟಿಕೆಯ ಅಂದಾಜು ಮೊತ್ತ (ರೂಪಾಯಿಗಳಲ್ಲಿ)	498856 /- (ನಾಲ್ಕು ಲಕ್ಷದ ತೊಂಬತ್ತೆಂಟು ಸಾವಿರದ ಎಂಟು ನೂರ ಐವತ್ತಾರು)	
ಕಾಮಗಾರಿ / ಚಟುವಟಿಕೆಯ ಕುರಿತು ಸಂಕ್ಷಿಪ್ತ ವಿವರ (ಸಮುದಾಯ ಕಾಮಗಾರಿಯಾಗಿದ್ದರೆ ಅಂದಾಜು ನೀರು ಸಂಗ್ರಹಣೆ (cubic meter), ರಕ್ಷಣಾತ್ಮಕ ನೀರಾವರಿ ಪ್ರದೇಶ, ಫಲಾನುಭವಿಗಳ ಸಂಖ್ಯೆ ವೈಯಕ್ತಿಕ ಕಾಮಗಾರಿಯಾಗಿದ್ದರೆ ಫಲಾನುಭವಿ ಹೆಸರು, ಚಟುವಟಿಕೆಯಿಂದ ಪಡೆಯುತ್ತಿರುವ ಲಾಭ)	ನೀರು ಸಂಗ್ರಹಣೆ(cubic meter),	3000
	ಫಲಾನುಭವಿ ಹೆಸರು	ಮುದುಕನ ಕಟ್ಟೆ
	ಫಲಾನುಭವಿಗಳ ಸಂಖ್ಯೆ	ಮುದುಕನ ಕಟ್ಟೆ
<p>ಜಲಾನಯನ ಪ್ರದೇಶದಿಂದ ಹರಿದು ಬರುವ ಮಳೆ ನೀರನ್ನು ಈ ಗೋಕಟ್ಟೆಯಲ್ಲಿ ಸಂಗ್ರಹಿಸಲಾಗುತ್ತದೆ. ಈ ಗೋಕಟ್ಟೆಯಲ್ಲಿ ಸಂಗ್ರಹಿಸಿದ ನೀರು ದನಕರುಗಳಿಗೆ, ಪ್ರಾಣಿ ಪಕ್ಷಿಗಳಿಗೆ ಕುಡಿಯಲು ವರ್ಷ ಪೂರ್ತಿ ಉಪಯೋಗವಾಗುತ್ತದೆ. ಹಾಗೂ ಈ ಗೋಕಟ್ಟೆಯಲ್ಲಾಗುವ ಮಳೆ ನೀರು ಕೊಯ್ಲಿನಿಂದ ಭೂಮಿಯಲ್ಲಿ ನೀರಿನ ಅಂತರ್ಜಾಲದ ಮಟ್ಟ ಅಭಿವೃದ್ಧಿಯಾಗುವುದರ ಜೊತೆಗೆ ಸುತ್ತಮುತ್ತಲಿನ ನೀರಿನ ಮೂಲಗಳಲ್ಲಿ ನೀರಿನ ಮಟ್ಟ ಹೆಚ್ಚಾಗುತ್ತದೆ. ಇದರಿಂದ ಸುತ್ತಮುತ್ತಲಿನ ಕನಿಷ್ಠ 22 ಎಕರೆ ಪ್ರದೇಶಕ್ಕೆ ನೀರಾವರಿ ಸೌಲಭ್ಯ ದೊರೆಯುತ್ತದೆ. ಮತ್ತು ಬೆಳೆ ಪ್ರದೇಶ ಹೆಚ್ಚಾಗಿ. ರೈತರು ಆದಾಯ ದ್ವಿಗುಣಗೊಳ್ಳುವುದರಲ್ಲಿ ಈ ಗೋಕಟ್ಟೆ ಪ್ರಮುಖ ಪಾತ್ರವಹಿಸುತ್ತದೆ</p>		


ಜಲಾನಯನ ಯೋಜನೆಗಳ ಚಟುವಟಿಕೆ/ ಕಾಮಗಾರಿಗಳನ್ನು ಅಂತರ್ಜಾಲದಲ್ಲಿ ಅಳವಡಿಸಲು ಸಂಕ್ಷಿಪ್ತ ಮಾಹಿತಿ

ಯೋಜನೆಯ ಹೆಸರು	RIDF	
ವರ್ಷ	2022-23	
ಕಾಮಗಾರಿ/ಚಟುವಟಿಕೆಯ ಹೆಸರು :	ಗೋಕಟ್ಟೆ	
ಕಾಮಗಾರಿ/ ಚಟುವಟಿಕೆಯ ಛಾಯಚಿತ್ರ (Photo with lat & long)	 <p>Latitude: 14.476236 Longitude: 75.295443 Elevation: 656.5427 m Accuracy: 14.9 m Azimuth: 310° (NW) Pitch: -11.2° Time: 07-08-2023 14:10 Note: R. I. D. F. village in aravindanahalli nagar panchayat, E. C. S. HO. 20 Taaku, snake 15 Sokatte</p>	
ಸರ್ವೆ ನಂಬರ್:	20	
ಅಕ್ಷಾಂಶ ಮತ್ತು ರೇಖಾಂಶ:	14.476534 75.295053	
ಗ್ರಾಮ:	ಇನಾಂಮುತ್ತಳ್ಳಿ	
ತಾಲ್ಲೂಕು:	ಶಿಕಾರಿಪುರ	
ಜಿಲ್ಲೆ:	ಶಿವಮೊಗ್ಗ	
ಕಾಮಗಾರಿ/ ಚಟುವಟಿಕೆಯ ಅಂದಾಜು ಮೊತ್ತ (ರೂಪಾಯಿಗಳಲ್ಲಿ)	498772/- (ನಾಲ್ಕು ಲಕ್ಷದ ತೊಂಬತ್ತೆಂಟು ಸಾವಿರದ ಏಳು ನೂರ ಎಪ್ಪತ್ತೆರಡು)	
ಕಾಮಗಾರಿ / ಚಟುವಟಿಕೆಯ ಕುರಿತು ಸಂಕ್ಷಿಪ್ತ ವಿವರ (ಸಮುದಾಯ ಕಾಮಗಾರಿಯಾಗಿದ್ದರೆ ಅಂದಾಜು ನೀರು ಸಂಗ್ರಹಣೆ (cubic meter), ರಕ್ಷಣಾತ್ಮಕ ನೀರಾವರಿ ಪ್ರದೇಶ, ಫಲಾನುಭವಿಗಳ ಸಂಖ್ಯೆ ವೈಯಕ್ತಿಕ ಕಾಮಗಾರಿಯಾಗಿದ್ದರೆ ಫಲಾನುಭವಿ ಹೆಸರು, ಚಟುವಟಿಕೆಯಿಂದ ಪಡೆಯುತ್ತಿರುವ ಲಾಭ)	ನೀರು ಸಂಗ್ರಹಣೆ(cubic meter),	3000
	ಫಲಾನುಭವಿ ಹೆಸರು	ವಡ್ಡಿನಕಟ್ಟಿಕೆರೆ
	ಫಲಾನುಭವಿಗಳ ಸಂಖ್ಯೆ	ವಡ್ಡಿನಕಟ್ಟಿಕೆರೆ
<p>ಜಲಾನಯನ ಪ್ರದೇಶದಿಂದ ಹರಿದು ಬರುವ ಮಳೆ ನೀರನ್ನು ಈ ಗೋಕಟ್ಟೆಯಲ್ಲಿ ಸಂಗ್ರಹಿಸಲಾಗುತ್ತದೆ. ಈ ಗೋಕಟ್ಟೆಯಲ್ಲಿ ಸಂಗ್ರಹಿಸಿದ ನೀರು ದನಕರುಗಳಿಗೆ, ಪ್ರಾಣಿ ಪಕ್ಷಿಗಳಿಗೆ ಕುಡಿಯಲು ವರ್ಷ ಪೂರ್ತಿ ಉಪಯೋಗವಾಗುತ್ತದೆ. ಹಾಗೂ ಈ ಗೋಕಟ್ಟೆಯಲ್ಲಾಗುವ ಮಳೆ ನೀರು ಕೊಯ್ಲಿನಿಂದ ಭೂಮಿಯಲ್ಲಿ ನೀರಿನ ಅಂತರ್ಜಲದ ಮಟ್ಟ ಅಭಿವೃದ್ಧಿಯಾಗುವುದರ ಜೊತೆಗೆ ಸುತ್ತಮುತ್ತಲಿನ ನೀರಿನ ಮೂಲಗಳಲ್ಲಿ ನೀರಿನ ಮಟ್ಟ ಹೆಚ್ಚಾಗುತ್ತದೆ. ಇದರಿಂದ ಸುತ್ತಮುತ್ತಲಿನ ಕನಿಷ್ಠ 22 ಎಕರೆ ಪ್ರದೇಶಕ್ಕೆ ನೀರಾವರಿ ಸೌಲಭ್ಯ ದೊರೆಯುತ್ತದೆ. ಮತ್ತು ಬೆಳೆ ಪ್ರದೇಶ ಹೆಚ್ಚಾಗಿ. ರೈತರು ಆದಾಯ ದ್ವಿಗುಣಗೊಳ್ಳುವುದರಲ್ಲಿ ಈ ಗೋಕಟ್ಟೆ ಪ್ರಮುಖ ಪಾತ್ರವಹಿಸುತ್ತದೆ</p>		


ಜಲಾನಯನ ಯೋಜನೆಗಳ ಚಟುವಟಿಕೆ/ ಕಾಮಗಾರಿಗಳನ್ನು ಅಂತರ್ಜಾಲದಲ್ಲಿ ಅಳವಡಿಸಲು ಸಂಕ್ಷಿಪ್ತ ಮಾಹಿತಿ

ಯೋಜನೆಯ ಹೆಸರು	RIDF	
ವರ್ಷ	2022-23	
ಕಾಮಗಾರಿ/ಚಟುವಟಿಕೆಯ ಹೆಸರು :	ಕಿಂಡಿತಡೆ	
ಕಾಮಗಾರಿ/ ಚಟುವಟಿಕೆಯ ಛಾಯಚಿತ್ರ (Photo with lat & long)	 <p>Latitude: 14.501674 Longitude: 75.252121 Elevation: 534.91812 m Accuracy: 3.3 m Altitude: 191° 05' Pitch: 35.4° (1.9°) Time: 08:55:2023 10:22 Note: R.I.D.F. -Rajya Chikitsa, Channarayana, K.C. S.No: 175 Tadao sanka: 15, W.D.</p>	
ಸರ್ವೆ ನಂಬರ್:	175	
ಅಕ್ಷಾಂಶ ಮತ್ತು ರೇಖಾಂಶ:	14.501652 75.252079	
ಗ್ರಾಮ:	ಚಿಕ್ಕಮಾಗಡಿ	
ತಾಲ್ಲೂಕು:	ಶಿಕಾರಿಪುರ	
ಜಿಲ್ಲೆ:	ಶಿವಮೊಗ್ಗ	
ಕಾಮಗಾರಿ/ ಚಟುವಟಿಕೆಯ ಅಂದಾಜು ಮೊತ್ತ (ರೂಪಾಯಿಗಳಲ್ಲಿ)	499153/- (ನಾಲ್ಕು ಲಕ್ಷದ ತೊಂಬತ್ತೊಂಬತ್ತು ಸಾವಿರದ ಒಂದು ನೂರ ಐವತ್ತಮೂರು)	
ಕಾಮಗಾರಿ / ಚಟುವಟಿಕೆಯ ಕುರಿತು ಸಂಕ್ಷಿಪ್ತ ವಿವರ (ಸಮುದಾಯ ಕಾಮಗಾರಿಯಾಗಿದ್ದರೆ ಅಂದಾಜು ನೀರು ಸಂಗ್ರಹಣೆ (cubic meter), ರಕ್ಷಣಾತ್ಮಕ ನೀರಾವರಿ ಪ್ರದೇಶ, ಫಲಾನುಭವಿಗಳ ಸಂಖ್ಯೆ ವೈಯಕ್ತಿಕ ಕಾಮಗಾರಿಯಾಗಿದ್ದರೆ ಫಲಾನುಭವಿ ಹೆಸರು, ಚಟುವಟಿಕೆಯಿಂದ ಪಡೆಯುತ್ತಿರುವ ಲಾಭ)	ನೀರು ಸಂಗ್ರಹಣೆ(cubic meter),	1500
	ಫಲಾನುಭವಿ ಹೆಸರು	ಹನುಮಂತಪ್ಪ ಬಿನ್ ಯಾನೆ ಸಣ್ಣನಿಂಗಪ್ಪ
	ಫಲಾನುಭವಿಗಳ ಸಂಖ್ಯೆ	5
<p>ಈ ಕಾಮಗಾರಿಯಿಂದ 1500 ಘನ ಮೀಟರ್ ನೀರು ಸಂಗ್ರಹಣೆಯಾಗುತ್ತಿದ್ದು, ರೈತರ ಜಮೀನಿಗೆ ನೀರುಹಾಯಿಸಿಕೊಳ್ಳಲು ಅನುಕೂಲವಾಗುತ್ತಿದ್ದು ಇದರಿಂದ 14 ಎಕರೆ ಪ್ರದೇಶದಲ್ಲಿ ನೀರಾವರಿಯಾಗುತ್ತದೆ.ಮುಂದುವರೆದು ಒಂದೇ ಬೆಳೆಯನ್ನು ಬೆಳೆಯಲು ಜಾಗದಲ್ಲಿ ಎರಡು ಬೆಳೆಯನ್ನು ಬೆಳೆದು ಆದಾಯವನ್ನು ಹೆಚ್ಚಿಸಿಕೊಂಡಿರುವುದನ್ನು ಗಮನಿಸಲಾಗಿದೆ.</p>		

ಜಲಾನಯನ ಯೋಜನೆಗಳ ಚಟುವಟಿಕೆ/ ಕಾಮಗಾರಿಗಳನ್ನು ಅಂತರ್ಜಾಲದಲ್ಲಿ ಅಳವಡಿಸಲು ಸಂಕ್ಷಿಪ್ತ ಮಾಹಿತಿ

ಯೋಜನೆಯ ಹೆಸರು	RIDF	
ವರ್ಷ	2022-23	
ಕಾಮಗಾರಿ/ಚಟುವಟಿಕೆಯ ಹೆಸರು :	ಕಿಂಡಿತಡೆ	
ಕಾಮಗಾರಿ/ ಚಟುವಟಿಕೆಯ ಛಾಯಚಿತ್ರ (Photo with lat & long)		
ಸರ್ವೆ ನಂಬರ್:	115	
ಅಕ್ಷಾಂಶ ಮತ್ತು ರೇಖಾಂಶ:	14.506548 75.272144	
ಗ್ರಾಮ:	ಚಿಕ್ಕಮಾಗಡಿ	
ತಾಲ್ಲೂಕು:	ಶಿಕಾರಿಪುರ	
ಜಿಲ್ಲೆ:	ಶಿವಮೊಗ್ಗ	
ಕಾಮಗಾರಿ/ ಚಟುವಟಿಕೆಯ ಅಂದಾಜು ಮೊತ್ತ (ರೂಪಾಯಿಗಳಲ್ಲಿ)	499153/- (ನಾಲ್ಕು ಲಕ್ಷದ ತೊಂಬತ್ತೊಂಬತ್ತು ಸಾವಿರದ ಒಂದು ನೂರ ಐವತ್ತಮೂರು)	
ಕಾಮಗಾರಿ / ಚಟುವಟಿಕೆಯ ಕುರಿತು ಸಂಕ್ಷಿಪ್ತ ವಿವರ (ಸಮುದಾಯ ಕಾಮಗಾರಿಯಾಗಿದ್ದರೆ ಅಂದಾಜು ನೀರು ಸಂಗ್ರಹಣೆ (cubic meter), ರಕ್ಷಣಾತ್ಮಕ ನೀರಾವರಿ ಪ್ರದೇಶ, ಫಲಾನುಭವಿಗಳ ಸಂಖ್ಯೆ ವೈಯಕ್ತಿಕ ಕಾಮಗಾರಿಯಾಗಿದ್ದರೆ ಫಲಾನುಭವಿ ಹೆಸರು, ಚಟುವಟಿಕೆಯಿಂದ ಪಡೆಯುತ್ತಿರುವ ಲಾಭ)	ನೀರು ಸಂಗ್ರಹಣೆ(cubic meter),	1500
	ಫಲಾನುಭವಿ ಹೆಸರು	B ಚಂದ್ರಪ್ಪ ಬಿನ್ ಸಣ್ಣಪ್ಪ
	ಫಲಾನುಭವಿಗಳ ಸಂಖ್ಯೆ	5
<p>ಈ ಕಾಮಗಾರಿಯಿಂದ 1500 ಫನ ಮೀಟರ್ ನೀರು ಸಂಗ್ರಹಣೆಯಾಗುತ್ತಿದ್ದು, ರೈತರ ಜಮೀನಿಗೆ ನೀರುಹಾಯಿಸಿಕೊಳ್ಳಲು ಅನುಕೂಲವಾಗುತ್ತಿದ್ದು ಇದರಿಂದ 14 ಎಕರೆ ಪ್ರದೇಶದಲ್ಲಿ ನೀರಾವರಿಯಾಗುತ್ತದೆ.ಮುಂದುವರೆದು ಒಂದೇ ಬೆಳೆಯನ್ನು ಬೆಳೆಯಲು ಜಾಗದಲ್ಲಿ ಎರಡು ಬೆಳೆಯನ್ನು ಬೆಳೆದು ಆದಾಯವನ್ನು ಹೆಚ್ಚಿಸಿಕೊಂಡಿರುವುದನ್ನು ಗಮನಿಸಲಾಗಿದೆ.</p>		


ಜಲಾನಯನ ಯೋಜನೆಗಳ ಚಟುವಟಿಕೆ/ ಕಾಮಗಾರಿಗಳನ್ನು ಅಂತರ್ಜಾಲದಲ್ಲಿ ಅಳವಡಿಸಲು ಸಂಕ್ಷಿಪ್ತ ಮಾಹಿತಿ

ಯೋಜನೆಯ ಹೆಸರು	RIDF	
ವರ್ಷ	2022-23	
ಕಾಮಗಾರಿ/ಚಟುವಟಿಕೆಯ ಹೆಸರು :	ಕಿಂಡಿತಡೆ	
ಕಾಮಗಾರಿ/ ಚಟುವಟಿಕೆಯ ಛಾಯಚಿತ್ರ (Photo with lat & long)		
ಸರ್ವೆ ನಂಬರ್:	6	
ಅಕ್ಷಾಂಶ ಮತ್ತು ರೇಖಾಂಶ:	14.483322 75.25842	
ಗ್ರಾಮ:	ಶಂಕ್ರಿಕೊಪ್ಪ	
ತಾಲ್ಲೂಕು:	ಶಿಕಾರಿಪುರ	
ಜಿಲ್ಲೆ:	ಶಿವಮೊಗ್ಗ	
ಕಾಮಗಾರಿ/ ಚಟುವಟಿಕೆಯ ಅಂದಾಜು ಮೊತ್ತ (ರೂಪಾಯಿಗಳಲ್ಲಿ)	465127 /- (ನಾಲ್ಕು ಲಕ್ಷದ ಅರವತ್ತೈದು ಸಾವಿರದ ಒಂದು ನೂರ ಐವತ್ತೇಳು)	
ಕಾಮಗಾರಿ / ಚಟುವಟಿಕೆಯ ಕುರಿತು ಸಂಕ್ಷಿಪ್ತ ವಿವರ (ಸಮುದಾಯ ಕಾಮಗಾರಿಯಾಗಿದ್ದರೆ ಅಂದಾಜು ನೀರು ಸಂಗ್ರಹಣೆ (cubic meter), ರಕ್ಷಣಾತ್ಮಕ ನೀರಾವರಿ ಪ್ರದೇಶ, ಫಲಾನುಭವಿಗಳ ಸಂಖ್ಯೆ ವೈಯಕ್ತಿಕ ಕಾಮಗಾರಿಯಾಗಿದ್ದರೆ ಫಲಾನುಭವಿ ಹೆಸರು, ಚಟುವಟಿಕೆಯಿಂದ ಪಡೆಯುತ್ತಿರುವ ಲಾಭ)	ನೀರು ಸಂಗ್ರಹಣೆ(cubic meter),	1500
	ಫಲಾನುಭವಿ ಹೆಸರು	ದೇವೇಗೌಡ ಜಿ ಬಿನ್ ಗಂಗಪ್ಪಗೌಡ
	ಫಲಾನುಭವಿಗಳ ಸಂಖ್ಯೆ	5
<p>ಈ ಕಾಮಗಾರಿಯಿಂದ 1500 ಫನ ಮೀಟರ್ ನೀರು ಸಂಗ್ರಹಣೆಯಾಗುತ್ತಿದ್ದು, ರೈತರ ಜಮೀನಿಗೆ ನೀರುಹಾಯಿಸಿಕೊಳ್ಳಲು ಅನುಕೂಲವಾಗುತ್ತಿದ್ದು ಇದರಿಂದ 14 ಎಕರೆ ಪ್ರದೇಶದಲ್ಲಿ ನೀರಾವರಿಯಾಗುತ್ತದೆ.ಮುಂದುವರೆದು ಒಂದೇ ಬೆಳೆಯನ್ನು ಬೆಳೆಯಲು ಜಾಗದಲ್ಲಿ ಎರಡು ಬೆಳೆಯನ್ನು ಬೆಳೆದು ಆದಾಯವನ್ನು ಹೆಚ್ಚಿಸಿಕೊಂಡಿರುವುದನ್ನು ಗಮನಿಸಲಾಗಿದೆ.</p>		


ಜಲಾನಯನ ಯೋಜನೆಗಳ ಚಟುವಟಿಕೆ/ ಕಾಮಗಾರಿಗಳನ್ನು ಅಂತರ್ಜಾಲದಲ್ಲಿ ಅಳವಡಿಸಲು ಸಂಕ್ಷಿಪ್ತ ಮಾಹಿತಿ

ಯೋಜನೆಯ ಹೆಸರು	RIDF	
ವರ್ಷ	2022-23	
ಕಾಮಗಾರಿ/ಚಟುವಟಿಕೆಯ ಹೆಸರು :	ಕಿಂಡಿತಡೆ	
ಕಾಮಗಾರಿ/ ಚಟುವಟಿಕೆಯ ಛಾಯಚಿತ್ರ (Photo with lat & long)	 <p>Latitude: 14.484221 Longitude: 75.258988 Elevation: 616.6648 m Accuracy: 5.7 m Azimuth: 174° (S) Pitch: -19.39° (2.4°) Time: 08:04:50228 12:06 Name: R.I.D.F.village:Shankarokoppa Narasipura.E.C S.No:8 Taluk:nanike 04, W.D.</p>	
ಸರ್ವೆ ನಂಬರ್:	8	
ಅಕ್ಷಾಂಶ ಮತ್ತು ರೇಖಾಂಶ:	14.484252 75.2589	
ಗ್ರಾಮ:	ಶಂಕ್ರಿಕೊಪ್ಪ	
ತಾಲ್ಲೂಕು:	ಶಿಕಾರಿಪುರ	
ಜಿಲ್ಲೆ:	ಶಿವಮೊಗ್ಗ	
ಕಾಮಗಾರಿ/ ಚಟುವಟಿಕೆಯ ಅಂದಾಜು ಮೊತ್ತ (ರೂಪಾಯಿಗಳಲ್ಲಿ)	432304 /- (ನಾಲ್ಕು ಲಕ್ಷದ ಮೂವತ್ತೆರಡು ಸಾವಿರದ ಮೂರು ನೂರ ನಾಲ್ಕು)	
ಕಾಮಗಾರಿ / ಚಟುವಟಿಕೆಯ ಕುರಿತು ಸಂಕ್ಷಿಪ್ತ ವಿವರ (ಸಮುದಾಯ ಕಾಮಗಾರಿಯಾಗಿದ್ದರೆ ಅಂದಾಜು ನೀರು ಸಂಗ್ರಹಣೆ (cubic meter), ರಕ್ಷಣಾತ್ಮಕ ನೀರಾವರಿ ಪ್ರದೇಶ, ಫಲಾನುಭವಿಗಳ ಸಂಖ್ಯೆ ವೈಯಕ್ತಿಕ ಕಾಮಗಾರಿಯಾಗಿದ್ದರೆ ಫಲಾನುಭವಿ ಹೆಸರು,ಚಟುವಟಿಕೆಯಿಂದ ಪಡೆಯುತ್ತಿರುವ ಲಾಭ)	ನೀರು ಸಂಗ್ರಹಣೆ(cubic meter),	1500
	ಫಲಾನುಭವಿ ಹೆಸರು	ಗಿರಿಯಪ್ಪ ಗೌಡ ಬಿನ್ ಮಲ್ಲಪ್ಪಗೌಡ
	ಫಲಾನುಭವಿಗಳ ಸಂಖ್ಯೆ	5
<p>ಈ ಕಾಮಗಾರಿಯಿಂದ 1500 ಫನ ಮೀಟರ್ ನೀರು ಸಂಗ್ರಹಣೆಯಾಗುತ್ತಿದ್ದು, ರೈತರ ಜಮೀನಿಗೆ ನೀರುಹಾಯಿಸಿಕೊಳ್ಳಲು ಅನುಕೂಲವಾಗುತ್ತಿದ್ದು ಇದರಿಂದ 14 ಎಕರೆ ಪ್ರದೇಶದಲ್ಲಿ ನೀರಾವರಿಯಾಗುತ್ತದೆ.ಮುಂದುವರೆದು ಒಂದೇ ಬೆಳೆಯನ್ನು ಬೆಳೆಯಲು ಜಾಗದಲ್ಲಿ ಎರಡು ಬೆಳೆಯನ್ನು ಬೆಳೆದು ಆದಾಯವನ್ನು ಹೆಚ್ಚಿಸಿಕೊಂಡಿರುವುದನ್ನು ಗಮನಿಸಲಾಗಿದೆ.</p>		

ಜಲಾನಯನ ಯೋಜನೆಗಳ ಚಟುವಟಿಕೆ/ ಕಾಮಗಾರಿಗಳನ್ನು ಅಂತರ್ಜಾಲದಲ್ಲಿ ಅಳವಡಿಸಲು ಸಂಕ್ಷಿಪ್ತ ಮಾಹಿತಿ

ಯೋಜನೆಯ ಹೆಸರು	RIDF	
ವರ್ಷ	2022-23	
ಕಾಮಗಾರಿ/ಚಟುವಟಿಕೆಯ ಹೆಸರು :	ಕಿಂಡಿತಡೆ	
ಕಾಮಗಾರಿ/ ಚಟುವಟಿಕೆಯ ಛಾಯಚಿತ್ರ (Photo with lat & long)	 <p>Latitude: 14.484786 Longitude: 75.259756 Elevation: 639.2926 m Accuracy: 6.4 m Azimuth: 299° (NW) Pitch: 13.7° (4.2°) Heading: 108.545523 1: 5.1 Name: RIDF Village: Shunkankoppa Narasipura E.C 15, Nach 8 to Taluk: warke 05, V.D.</p>	
ಸರ್ವೆ ನಂಬರ್:	8,9	
ಅಕ್ಷಾಂಶ ಮತ್ತು ರೇಖಾಂಶ:	14.484786 75.259756	
ಗ್ರಾಮ:	ಶಂಕ್ರಿಕೊಪ್ಪ	
ತಾಲ್ಲೂಕು:	ಶಿಕಾರಿಪುರ	
ಜಿಲ್ಲೆ:	ಶಿವಮೊಗ್ಗ	
ಕಾಮಗಾರಿ/ ಚಟುವಟಿಕೆಯ ಅಂದಾಜು ಮೊತ್ತ (ರೂಪಾಯಿಗಳಲ್ಲಿ)	234306 /- (ಎರಡು ಲಕ್ಷದ ಮೂವತ್ತನಾಲ್ಕು ಸಾವಿರದ ಮೂರು ನೂರ ಆರು)	
ಕಾಮಗಾರಿ / ಚಟುವಟಿಕೆಯ ಕುರಿತು ಸಂಕ್ಷಿಪ್ತ ವಿವರ (ಸಮುದಾಯ ಕಾಮಗಾರಿಯಾಗಿದ್ದರೆ ಅಂದಾಜು ನೀರು ಸಂಗ್ರಹಣೆ (cubic meter), ರಕ್ಷಣಾತ್ಮಕ ನೀರಾವರಿ ಪ್ರದೇಶ, ಫಲಾನುಭವಿಗಳ ಸಂಖ್ಯೆ ವೈಯಕ್ತಿಕ ಕಾಮಗಾರಿಯಾಗಿದ್ದರೆ ಫಲಾನುಭವಿ ಹೆಸರು, ಚಟುವಟಿಕೆಯಿಂದ ಪಡೆಯುತ್ತಿರುವ ಲಾಭ)	ನೀರು ಸಂಗ್ರಹಣೆ(cubic meter),	1500
	ಫಲಾನುಭವಿ ಹೆಸರು	ಬಸವನಗೌಡ ಬಿನ್ ಮಲ್ಲಪ್ಪಗೌಡ
	ಫಲಾನುಭವಿಗಳ ಸಂಖ್ಯೆ	5
<p>ಈ ಕಾಮಗಾರಿಯಿಂದ 1500 ಫನ ಮೀಟರ್ ನೀರು ಸಂಗ್ರಹಣೆಯಾಗುತ್ತಿದ್ದು, ರೈತರ ಜಮೀನಿಗೆ ನೀರುಹಾಯಿಸಿಕೊಳ್ಳಲು ಅನುಕೂಲವಾಗುತ್ತಿದ್ದು ಇದರಿಂದ 14 ಎಕರೆ ಪ್ರದೇಶದಲ್ಲಿ ನೀರಾವರಿಯಾಗುತ್ತದೆ.ಮುಂದುವರೆದು ಒಂದೇ ಬೆಳೆಯನ್ನು ಬೆಳೆಯಲು ಜಾಗದಲ್ಲಿ ಎರಡು ಬೆಳೆಯನ್ನು ಬೆಳೆದು ಆದಾಯವನ್ನು ಹೆಚ್ಚಿಸಿಕೊಂಡಿರುವುದನ್ನು ಗಮನಿಸಲಾಗಿದೆ.</p>		


ಜಲಾನಯನ ಯೋಜನೆಗಳ ಚಟುವಟಿಕೆ/ ಕಾಮಗಾರಿಗಳನ್ನು ಅಂತರ್ಜಾಲದಲ್ಲಿ ಅಳವಡಿಸಲು ಸಂಕ್ಷಿಪ್ತ ಮಾಹಿತಿ

ಯೋಜನೆಯ ಹೆಸರು	RIDF	
ವರ್ಷ	2022-23	
ಕಾಮಗಾರಿ/ಚಟುವಟಿಕೆಯ ಹೆಸರು :	ಕಿಂಡಿತಡೆ	
ಕಾಮಗಾರಿ/ ಚಟುವಟಿಕೆಯ ಛಾಯಚಿತ್ರ (Photo with lat & long)		
ಸರ್ವೆ ನಂಬರ್:	151	
ಅಕ್ಷಾಂಶ ಮತ್ತು ರೇಖಾಂಶ:	14.497324 75.262774	
ಗ್ರಾಮ:	ಚಿಕ್ಕಮಾಗಡಿ	
ತಾಲ್ಲೂಕು:	ಶಿಕಾರಿಪುರ	
ಜಿಲ್ಲೆ:	ಶಿವಮೊಗ್ಗ	
ಕಾಮಗಾರಿ/ ಚಟುವಟಿಕೆಯ ಅಂದಾಜು ಮೊತ್ತ (ರೂಪಾಯಿಗಳಲ್ಲಿ)	499874 /- (ನಾಲ್ಕು ಲಕ್ಷದ ತೊಂಬತ್ತೊಂಬತ್ತು ಸಾವಿರದ ಎಂಟು ನೂರ ಎಪ್ಪತ್ತನಾಲ್ಕು)	
ಕಾಮಗಾರಿ / ಚಟುವಟಿಕೆಯ ಕುರಿತು ಸಂಕ್ಷಿಪ್ತ ವಿವರ (ಸಮುದಾಯ ಕಾಮಗಾರಿಯಾಗಿದ್ದರೆ ಅಂದಾಜು ನೀರು ಸಂಗ್ರಹಣೆ (cubic meter), ರಕ್ಷಣಾತ್ಮಕ ನೀರಾವರಿ ಪ್ರದೇಶ, ಫಲಾನುಭವಿಗಳ ಸಂಖ್ಯೆ ವೈಯಕ್ತಿಕ ಕಾಮಗಾರಿಯಾಗಿದ್ದರೆ ಫಲಾನುಭವಿ ಹೆಸರು, ಚಟುವಟಿಕೆಯಿಂದ ಪಡೆಯುತ್ತಿರುವ ಲಾಭ)	ನೀರು ಸಂಗ್ರಹಣೆ(cubic meter),	1500
	ಫಲಾನುಭವಿ ಹೆಸರು	ನಾಗಮ್ಮ ಬಿನ್ ಶೇಖರಪ್ಪ
	ಫಲಾನುಭವಿಗಳ ಸಂಖ್ಯೆ	6
<p>ಈ ಕಾಮಗಾರಿಯಿಂದ 1500 ಫಲಾನುಭವಿಗಳಿಗೆ ನೀರು ಸಂಗ್ರಹಣೆಯಾಗುತ್ತಿದ್ದು, ರೈತರ ಜಮೀನಿಗೆ ನೀರು ಹಾಯಿಸಿಕೊಳ್ಳಲು ಅನುಕೂಲವಾಗುತ್ತಿದ್ದು ಇದರಿಂದ 14 ಎಕರೆ ಪ್ರದೇಶದಲ್ಲಿ ನೀರಾವರಿಯಾಗುತ್ತದೆ. ಮುಂದುವರೆದು ಒಂದೇ ಬೆಳೆಯನ್ನು ಬೆಳೆಯಲು ಜಾಗದಲ್ಲಿ ಎರಡು ಬೆಳೆಯನ್ನು ಬೆಳೆದು ಆದಾಯವನ್ನು ಹೆಚ್ಚಿಸಿಕೊಂಡಿರುವುದನ್ನು ಗಮನಿಸಲಾಗಿದೆ.</p>		


ಜಲಾನಯನ ಯೋಜನೆಗಳ ಚಟುವಟಿಕೆ/ ಕಾಮಗಾರಿಗಳನ್ನು ಅಂತರ್ಜಾಲದಲ್ಲಿ ಅಳವಡಿಸಲು ಸಂಕ್ಷಿಪ್ತ ಮಾಹಿತಿ

ಯೋಜನೆಯ ಹೆಸರು	RIDF	
ವರ್ಷ	2022-23	
ಕಾಮಗಾರಿ/ಚಟುವಟಿಕೆಯ ಹೆಸರು :	ಕಿಂಡಿತಡೆ	
ಕಾಮಗಾರಿ/ ಚಟುವಟಿಕೆಯ ಛಾಯಚಿತ್ರ (Photo with lat & long)		
ಸರ್ವೆ ನಂಬರ್:	151	
ಅಕ್ಷಾಂಶ ಮತ್ತು ರೇಖಾಂಶ:	14.501652 75.252079	
ಗ್ರಾಮ:	ಚಿಕ್ಕಮಾಗಡಿ	
ತಾಲ್ಲೂಕು:	ಶಿಕಾರಿಪುರ	
ಜಿಲ್ಲೆ:	ಶಿವಮೊಗ್ಗ	
ಕಾಮಗಾರಿ/ ಚಟುವಟಿಕೆಯ ಅಂದಾಜು ಮೊತ್ತ (ರೂಪಾಯಿಗಳಲ್ಲಿ)	499846 /- (ನಾಲ್ಕು ಲಕ್ಷದ ತೊಂಬತ್ತೊಂಬತ್ತು ಸಾವಿರದ ಎಂಟು ನೂರ ನಲವತ್ತಾರು)	
ಕಾಮಗಾರಿ / ಚಟುವಟಿಕೆಯ ಕುರಿತು ಸಂಕ್ಷಿಪ್ತ ವಿವರ (ಸಮುದಾಯ ಕಾಮಗಾರಿಯಾಗಿದ್ದರೆ ಅಂದಾಜು ನೀರು ಸಂಗ್ರಹಣೆ (cubic meter), ರಕ್ಷಣಾತ್ಮಕ ನೀರಾವರಿ ಪ್ರದೇಶ, ಫಲಾನುಭವಿಗಳ ಸಂಖ್ಯೆ ವೈಯಕ್ತಿಕ ಕಾಮಗಾರಿಯಾಗಿದ್ದರೆ ಫಲಾನುಭವಿ ಹೆಸರು, ಚಟುವಟಿಕೆಯಿಂದ ಪಡೆಯುತ್ತಿರುವ ಲಾಭ)	ನೀರು ಸಂಗ್ರಹಣೆ(cubic meter),	1500
	ಫಲಾನುಭವಿ ಹೆಸರು	ಶಿವರಾಜಕುಮಾರ ಆರ್ ಕೆ ಬಿನ್ ರುದ್ರಪ್ಪ
	ಫಲಾನುಭವಿಗಳ ಸಂಖ್ಯೆ	6
<p>ಈ ಕಾಮಗಾರಿಯಿಂದ 1500 ಫನ ಮೀಟರ್ ನೀರು ಸಂಗ್ರಹಣೆಯಾಗುತ್ತಿದ್ದು, ರೈತರ ಜಮೀನಿಗೆ ನೀರುಹಾಯಿಸಿಕೊಳ್ಳಲು ಅನುಕೂಲವಾಗುತ್ತಿದ್ದು ಇದರಿಂದ 14 ಎಕರೆ ಪ್ರದೇಶದಲ್ಲಿ ನೀರಾವರಿಯಾಗುತ್ತದೆ.ಮುಂದುವರೆದು ಒಂದೇ ಬೆಳೆಯನ್ನು ಬೆಳೆಯಲು ಜಾಗದಲ್ಲಿ ಎರಡು ಬೆಳೆಯನ್ನು ಬೆಳೆದು ಆದಾಯವನ್ನು ಹೆಚ್ಚಿಸಿಕೊಂಡಿರುವುದನ್ನು ಗಮನಿಸಲಾಗಿದೆ.</p>		


ಜಲಾನಯನ ಯೋಜನೆಗಳ ಚಟುವಟಿಕೆ/ ಕಾಮಗಾರಿಗಳನ್ನು ಅಂತರ್ಜಾಲದಲ್ಲಿ ಅಳವಡಿಸಲು ಸಂಕ್ಷಿಪ್ತ ಮಾಹಿತಿ

ಯೋಜನೆಯ ಹೆಸರು	RIDF	
ವರ್ಷ	2022-23	
ಕಾಮಗಾರಿ/ಚಟುವಟಿಕೆಯ ಹೆಸರು :	ಕಿಂಡಿತಡೆ	
ಕಾಮಗಾರಿ/ ಚಟುವಟಿಕೆಯ ಛಾಯಚಿತ್ರ (Photo with lat & long)	 <p>Latitude: 14.501592 Longitude: 75.253302 Altitude: 544.4503 m Accuracy: 3.39 Azimuth: 236° (288) Pitch: 16.9° (60.6°) Time: 08/25/2022 19:58 Note: H.O.E. Village Chalkana ID No: 179 Track: 8/25/2022 19:58</p>	
ಸರ್ವೆ ನಂಬರ್:	179	
ಅಕ್ಷಾಂಶ ಮತ್ತು ರೇಖಾಂಶ:	14.501592 75.253302	
ಗ್ರಾಮ:	ಚಿಕ್ಕಮಾಗಡಿ	
ತಾಲ್ಲೂಕು:	ಶಿಕಾರಿಪುರ	
ಜಿಲ್ಲೆ:	ಶಿವಮೊಗ್ಗ	
ಕಾಮಗಾರಿ/ ಚಟುವಟಿಕೆಯ ಅಂದಾಜು ಮೊತ್ತ (ರೂಪಾಯಿಗಳಲ್ಲಿ)	499469 /- (ನಾಲ್ಕು ಲಕ್ಷದ ತೊಂಬತ್ತೊಂಬತ್ತು ಸಾವಿರದ ನಾಲ್ಕು ನೂರ ಅರವತ್ತೊಂಬತ್ತು)	
ಕಾಮಗಾರಿ / ಚಟುವಟಿಕೆಯ ಕುರಿತು ಸಂಕ್ಷಿಪ್ತ ವಿವರ (ಸಮುದಾಯ ಕಾಮಗಾರಿಯಾಗಿದ್ದರೆ ಅಂದಾಜು ನೀರು ಸಂಗ್ರಹಣೆ (cubic meter), ರಕ್ಷಣಾತ್ಮಕ ನೀರಾವರಿ ಪ್ರದೇಶ, ಫಲಾನುಭವಿಗಳ ಸಂಖ್ಯೆ ವೈಯಕ್ತಿಕ ಕಾಮಗಾರಿಯಾಗಿದ್ದರೆ ಫಲಾನುಭವಿ ಹೆಸರು, ಚಟುವಟಿಕೆಯಿಂದ ಪಡೆಯುತ್ತಿರುವ ಲಾಭ)	ನೀರು ಸಂಗ್ರಹಣೆ(cubic meter),	1500
	ಫಲಾನುಭವಿ ಹೆಸರು	ಗಂಗಮ್ಮ ಬಿನ್ ಹನುಮಂತಪ್ಪ
	ಫಲಾನುಭವಿಗಳ ಸಂಖ್ಯೆ	5
<p>ಈ ಕಾಮಗಾರಿಯಿಂದ 1500 ಫನ ಮೀಟರ್ ನೀರು ಸಂಗ್ರಹಣೆಯಾಗುತ್ತಿದ್ದು, ರೈತರ ಜಮೀನಿಗೆ ನೀರುಹಾಯಿಸಿಕೊಳ್ಳಲು ಅನುಕೂಲವಾಗುತ್ತಿದ್ದು ಇದರಿಂದ 14 ಎಕರೆ ಪ್ರದೇಶದಲ್ಲಿ ನೀರಾವರಿಯಾಗುತ್ತದೆ.ಮುಂದುವರೆದು ಒಂದೇ ಬೆಳೆಯನ್ನು ಬೆಳೆಯಲು ಜಾಗದಲ್ಲಿ ಎರಡು ಬೆಳೆಯನ್ನು ಬೆಳೆದು ಆದಾಯವನ್ನು ಹೆಚ್ಚಿಸಿಕೊಂಡಿರುವುದನ್ನು ಗಮನಿಸಲಾಗಿದೆ.</p>		


ಜಲಾನಯನ ಯೋಜನೆಗಳ ಚಟುವಟಿಕೆ/ ಕಾಮಗಾರಿಗಳನ್ನು ಅಂತರ್ಜಾಲದಲ್ಲಿ ಅಳವಡಿಸಲು ಸಂಕ್ಷಿಪ್ತ ಮಾಹಿತಿ

ಯೋಜನೆಯ ಹೆಸರು	RIDF	
ವರ್ಷ	2022-23	
ಕಾಮಗಾರಿ/ಚಟುವಟಿಕೆಯ ಹೆಸರು :	ಗೋಕಟ್ಟೆ	
ಕಾಮಗಾರಿ/ ಚಟುವಟಿಕೆಯ ಛಾಯಚಿತ್ರ (Photo with lat & long)	 <p>Latitude: 14.51224 Longitude: 75.258142 Elevation: 524.11 ±21 m Accuracy: 27.4 m Azimuth: 216° (SW) Pitch: -14.1° (-0.2°) Time: 2022-02-23 08:20 Note: R.I.D.F. village Chikunur, Chikunur, E.C. S.No: 59 Taluk name: 21. Gulbarga</p>	
ಸರ್ವೆ ನಂಬರ್:	59	
ಅಕ್ಷಾಂಶ ಮತ್ತು ರೇಖಾಂಶ:	14.51268 75258314	
ಗ್ರಾಮ:	ಚಿಕ್ಕಮಾಗಡಿ	
ತಾಲ್ಲೂಕು:	ಶಿಕಾರಿಪುರ	
ಜಿಲ್ಲೆ:	ಶಿವಮೊಗ್ಗ	
ಕಾಮಗಾರಿ/ ಚಟುವಟಿಕೆಯ ಅಂದಾಜು ಮೊತ್ತ (ರೂಪಾಯಿಗಳಲ್ಲಿ)	499494 /- (ನಾಲ್ಕು ಲಕ್ಷದ ತೊಂಬತ್ತೊಂಬತ್ತು ಸಾವಿರದ ನಾಲ್ಕು ನೂರ ತೊಂಬತ್ತನಾಲ್ಕು)	
ಕಾಮಗಾರಿ / ಚಟುವಟಿಕೆಯ ಕುರಿತು ಸಂಕ್ಷಿಪ್ತ ವಿವರ (ಸಮುದಾಯ ಕಾಮಗಾರಿಯಾಗಿದ್ದರೆ ಅಂದಾಜು ನೀರು ಸಂಗ್ರಹಣೆ (cubic meter), ರಕ್ಷಣಾತ್ಮಕ ನೀರಾವರಿ ಪ್ರದೇಶ, ಫಲಾನುಭವಿಗಳ ಸಂಖ್ಯೆ ವೈಯಕ್ತಿಕ ಕಾಮಗಾರಿಯಾಗಿದ್ದರೆ ಫಲಾನುಭವಿ ಹೆಸರು, ಚಟುವಟಿಕೆಯಿಂದ ಪಡೆಯುತ್ತಿರುವ ಲಾಭ)	ನೀರು ಸಂಗ್ರಹಣೆ(cubic meter),	4000
	ಫಲಾನುಭವಿ ಹೆಸರು	ಲಕ್ಷ್ಮಿನಾಯ್ಕ ಬಿನ್ ಬೋಜನಾಯ್ಕ
	ಫಲಾನುಭವಿಗಳ ಸಂಖ್ಯೆ	5
<p>ಜಲಾನಯನ ಪ್ರದೇಶದಿಂದ ಹರಿದು ಬರುವ ಮಳೆ ನೀರನ್ನು ಈ ಗೋಕಟ್ಟೆಯಲ್ಲಿ ಸಂಗ್ರಹಿಸಲಾಗುತ್ತದೆ. ಈ ಗೋಕಟ್ಟೆಯಲ್ಲಿ ಸಂಗ್ರಹಿಸಿದ ನೀರು ದನಕರುಗಳಿಗೆ, ಪ್ರಾಣಿ ಪಕ್ಷಿಗಳಿಗೆ ಕುಡಿಯಲು ವರ್ಷ ಪೂರ್ತಿ ಉಪಯೋಗವಾಗುತ್ತದೆ. ಹಾಗೂ ಈ ಗೋಕಟ್ಟೆಯಲ್ಲಾಗುವ ಮಳೆ ನೀರು ಕೊಯ್ಲಿನಿಂದ ಭೂಮಿಯಲ್ಲಿ ನೀರಿನ ಅಂತರ್ಜಲದ ಮಟ್ಟ ಅಭಿವೃದ್ಧಿಯಾಗುವುದರ ಜೊತೆಗೆ ಸುತ್ತಮುತ್ತಲಿನ ನೀರಿನ ಮೂಲಗಳಲ್ಲಿ ನೀರಿನ ಮಟ್ಟ ಹೆಚ್ಚಾಗುತ್ತದೆ. ಇದರಿಂದ ಸುತ್ತಮುತ್ತಲಿನ ಕನಿಷ್ಠ 22 ಎಕರೆ ಪ್ರದೇಶಕ್ಕೆ ನೀರಾವರಿ ಸೌಲಭ್ಯ ದೊರೆಯುತ್ತದೆ. ಮತ್ತು ಬೆಳೆ ಪ್ರದೇಶ ಹೆಚ್ಚಾಗಿ. ರೈತರು ಆದಾಯ ದ್ವಿಗುಣಗೊಳ್ಳುವುದರಲ್ಲಿ ಈ ಗೋಕಟ್ಟೆ ಪ್ರಮುಖ ಪಾತ್ರವಹಿಸುತ್ತದೆ</p>		

ಜಲಾನಯನ ಯೋಜನೆಗಳ ಚಟುವಟಿಕೆ/ ಕಾಮಗಾರಿಗಳನ್ನು ಅಂತರ್ಜಾಲದಲ್ಲಿ ಅಳವಡಿಸಲು ಸಂಕ್ಷಿಪ್ತ ಮಾಹಿತಿ

ಯೋಜನೆಯ ಹೆಸರು	RIDF	
ವರ್ಷ	2022-23	
ಕಾಮಗಾರಿ/ಚಟುವಟಿಕೆಯ ಹೆಸರು :	ಗೋಕಟ್ಟೆ	
ಕಾಮಗಾರಿ/ ಚಟುವಟಿಕೆಯ ಛಾಯಚಿತ್ರ (Photo with lat & long)		
ಸರ್ವೆ ನಂಬರ್:	52,53	
ಅಕ್ಷಾಂಶ ಮತ್ತು ರೇಖಾಂಶ:	14.515708 75.25251	
ಗ್ರಾಮ:	ಚಿಕ್ಕಮಾಗಡಿ	
ತಾಲ್ಲೂಕು:	ಶಿಕಾರಿಪುರ	
ಜಿಲ್ಲೆ:	ಶಿವಮೊಗ್ಗ	
ಕಾಮಗಾರಿ/ ಚಟುವಟಿಕೆಯ ಅಂದಾಜು ಮೊತ್ತ (ರೂಪಾಯಿಗಳಲ್ಲಿ)	498560 /- (ನಾಲ್ಕು ಲಕ್ಷದ ತೊಂಬತ್ತೆಂಟು ಸಾವಿರದ ಐದು ನೂರ ಅರವತ್ತು)	
ಕಾಮಗಾರಿ / ಚಟುವಟಿಕೆಯ ಕುರಿತು ಸಂಕ್ಷಿಪ್ತ ವಿವರ (ಸಮುದಾಯ ಕಾಮಗಾರಿಯಾಗಿದ್ದರೆ ಅಂದಾಜು ನೀರು ಸಂಗ್ರಹಣೆ (cubic meter), ರಕ್ಷಣಾತ್ಮಕ ನೀರಾವರಿ ಪ್ರದೇಶ, ಫಲಾನುಭವಿಗಳ ಸಂಖ್ಯೆ ವೈಯಕ್ತಿಕ ಕಾಮಗಾರಿಯಾಗಿದ್ದರೆ ಫಲಾನುಭವಿ ಹೆಸರು, ಚಟುವಟಿಕೆಯಿಂದ ಪಡೆಯುತ್ತಿರುವ ಲಾಭ)	ನೀರು ಸಂಗ್ರಹಣೆ(cubic meter),	4000
	ಫಲಾನುಭವಿ ಹೆಸರು	ಗೌರಿಬಾಯಿ ಕೋಂ ನೇಮ್ಯಾನಾಯ್ಕ
	ಫಲಾನುಭವಿಗಳ ಸಂಖ್ಯೆ	5
<p>ಜಲಾನಯನ ಪ್ರದೇಶದಿಂದ ಹರಿದು ಬರುವ ಮಳೆ ನೀರನ್ನು ಈ ಗೋಕಟ್ಟೆಯಲ್ಲಿ ಸಂಗ್ರಹಿಸುತ್ತದೆ. ಈ ಗೋಕಟ್ಟೆಯಲ್ಲಿ ಸಂಗ್ರಹಿಸಿದ ನೀರು ದನಕರುಗಳಿಗೆ, ಪ್ರಾಣಿ ಪಕ್ಷಿಗಳಿಗೆ ಕುಡಿಯಲು ವರ್ಷ ಪೂರ್ತಿ ಉಪಯೋಗವಾಗುತ್ತದೆ. ಹಾಗೂ ಈ ಗೋಕಟ್ಟೆಯಲ್ಲಾಗುವ ಮಳೆ ನೀರು ಕೊಯ್ಲಿನಿಂದ ಭೂಮಿಯಲ್ಲಿ ನೀರಿನ ಅಂತರ್ಜಲದ ಮಟ್ಟ ಅಭಿವೃದ್ಧಿಯಾಗುವುದರ ಜೊತೆಗೆ ಸುತ್ತಮುತ್ತಲಿನ ನೀರಿನ ಮೂಲಗಳಲ್ಲಿ ನೀರಿನ ಮಟ್ಟ ಹೆಚ್ಚಾಗುತ್ತದೆ. ಇದರಿಂದ ಸುತ್ತಮುತ್ತಲಿನ ಕನಿಷ್ಠ 22 ಎಕರೆ ಪ್ರದೇಶಕ್ಕೆ ನೀರಾವರಿ ಸೌಲಭ್ಯ ದೊರೆಯುತ್ತದೆ. ಮತ್ತು ಬೆಳೆ ಪ್ರದೇಶ ಹೆಚ್ಚಾಗಿ. ರೈತರು ಆದಾಯ ದ್ವಿಗುಣಗೊಳ್ಳುವುದರಲ್ಲಿ ಈ ಗೋಕಟ್ಟೆ ಪ್ರಮುಖ ಪಾತ್ರವಹಿಸುತ್ತದೆ</p>		


ಜಲಾನಯನ ಯೋಜನೆಗಳ ಚಟುವಟಿಕೆ/ ಕಾಮಗಾರಿಗಳನ್ನು ಅಂತರ್ಜಾಲದಲ್ಲಿ ಅಳವಡಿಸಲು ಸಂಕ್ಷಿಪ್ತ ಮಾಹಿತಿ

ಯೋಜನೆಯ ಹೆಸರು	RIDF	
ವರ್ಷ	2022-23	
ಕಾಮಗಾರಿ/ಚಟುವಟಿಕೆಯ ಹೆಸರು :	ಗೋಕಟ್ಟೆ	
ಕಾಮಗಾರಿ/ ಚಟುವಟಿಕೆಯ ಛಾಯಚಿತ್ರ (Photo with lat & long)		
ಸರ್ವೆ ನಂಬರ್:	25	
ಅಕ್ಷಾಂಶ ಮತ್ತು ರೇಖಾಂಶ:	14.186593 75.315279	
ಗ್ರಾಮ:	ಚಿಕ್ಕಮಾಗಡಿ	
ತಾಲ್ಲೂಕು:	ಶಿಕಾರಿಪುರ	
ಜಿಲ್ಲೆ:	ಶಿವಮೊಗ್ಗ	
ಕಾಮಗಾರಿ/ ಚಟುವಟಿಕೆಯ ಅಂದಾಜು ಮೊತ್ತ (ರೂಪಾಯಿಗಳಲ್ಲಿ)	498856 /- (ನಾಲ್ಕು ಲಕ್ಷದ ತೊಂಬತ್ತೆಂಟು ಸಾವಿರದ ಎಂಟು ನೂರ ಐವತ್ತಾರು)	
ಕಾಮಗಾರಿ / ಚಟುವಟಿಕೆಯ ಕುರಿತು ಸಂಕ್ಷಿಪ್ತ ವಿವರ (ಸಮುದಾಯ ಕಾಮಗಾರಿಯಾಗಿದ್ದರೆ ಅಂದಾಜು ನೀರು ಸಂಗ್ರಹಣೆ (cubic meter), ರಕ್ಷಣಾತ್ಮಕ ನೀರಾವರಿ ಪ್ರದೇಶ, ಫಲಾನುಭವಿಗಳ ಸಂಖ್ಯೆ ವೈಯಕ್ತಿಕ ಕಾಮಗಾರಿಯಾಗಿದ್ದರೆ ಫಲಾನುಭವಿ ಹೆಸರು,ಚಟುವಟಿಕೆಯಿಂದ ಪಡೆಯುತ್ತಿರುವ ಲಾಭ)	ನೀರು ಸಂಗ್ರಹಣೆ(cubic meter),	4000
	ಫಲಾನುಭವಿ ಹೆಸರು	ನಾನ್ಯಾನಾಯ್ಕ ಬಿನ್ ಗೂರ್ಯಾನಾಯ್ಕ
	ಫಲಾನುಭವಿಗಳ ಸಂಖ್ಯೆ	5
<p>ಜಲಾನಯನ ಪ್ರದೇಶದಿಂದ ಹರಿದು ಬರುವ ಮಳೆ ನೀರನ್ನು ಈ ಗೋಕಟ್ಟೆಯಲ್ಲಿ ಸಂಗ್ರಹಿಸಲಾಗುತ್ತದೆ. ಈ ಗೋಕಟ್ಟೆಯಲ್ಲಿ ಸಂಗ್ರಹಿಸಿದ ನೀರು ದನಕರುಗಳಿಗೆ, ಪ್ರಾಣಿ ಪಕ್ಷಿಗಳಿಗೆ ಕುಡಿಯಲು ವರ್ಷ ಪೂರ್ತಿ ಉಪಯೋಗವಾಗುತ್ತದೆ. ಹಾಗೂ ಈ ಗೋಕಟ್ಟೆಯಲ್ಲಾಗುವ ಮಳೆ ನೀರು ಕೊಯ್ಲಿನಿಂದ ಭೂಮಿಯಲ್ಲಿ ನೀರಿನ ಅಂತರ್ಜಲದ ಮಟ್ಟ ಅಭಿವೃದ್ಧಿಯಾಗುವುದರ ಜೊತೆಗೆ ಸುತ್ತಮುತ್ತಲಿನ ನೀರಿನ ಮೂಲಗಳಲ್ಲಿ ನೀರಿನ ಮಟ್ಟ ಹೆಚ್ಚಾಗುತ್ತದೆ. ಇದರಿಂದ ಸುತ್ತಮುತ್ತಲಿನ ಕನಿಷ್ಠ 22 ಎಕರೆ ಪ್ರದೇಶಕ್ಕೆ ನೀರಾವರಿ ಸೌಲಭ್ಯ ದೊರೆಯುತ್ತದೆ. ಮತ್ತು ಬೆಳೆ ಪ್ರದೇಶ ಹೆಚ್ಚಾಗಿ. ರೈತರು ಆದಾಯ ದ್ವಿಗುಣಗೊಳ್ಳುವುದರಲ್ಲಿ ಈ ಗೋಕಟ್ಟೆ ಪ್ರಮುಖ ಪಾತ್ರವಹಿಸುತ್ತದೆ</p>		


ಜಲಾನಯನ ಯೋಜನೆಗಳ ಚಟುವಟಿಕೆ/ ಕಾಮಗಾರಿಗಳನ್ನು ಅಂತರ್ಜಾಲದಲ್ಲಿ ಅಳವಡಿಸಲು ಸಂಕ್ಷಿಪ್ತ ಮಾಹಿತಿ

ಯೋಜನೆಯ ಹೆಸರು	RIDF	
ವರ್ಷ	2022-23	
ಕಾಮಗಾರಿ/ಚಟುವಟಿಕೆಯ ಹೆಸರು :	ಗೋಕಟ್ಟೆ	
ಕಾಮಗಾರಿ/ ಚಟುವಟಿಕೆಯ ಛಾಯಚಿತ್ರ (Photo with lat & long)	 <p>Latitude: 14.512762 Longitude: 75.270424 Elevation: 622.894 m Accuracy: 5.4 m Azimuth: 329.7661 Pitch: 10.9° (5.4°) Bearing: 095.5° (208.5°) Name: R.I.D.F. Village Chikkasur S. No. 59 Taluk name: Chikkasur</p>	
ಸರ್ವೆ ನಂಬರ್:	59	
ಅಕ್ಷಾಂಶ ಮತ್ತು ರೇಖಾಂಶ:	14.512762 75.270424	
ಗ್ರಾಮ:	ಚಿಕ್ಕಮಾಗಡಿ	
ತಾಲ್ಲೂಕು:	ಶಿಕಾರಿಪುರ	
ಜಿಲ್ಲೆ:	ಶಿವಮೊಗ್ಗ	
ಕಾಮಗಾರಿ/ ಚಟುವಟಿಕೆಯ ಅಂದಾಜು ಮೊತ್ತ (ರೂಪಾಯಿಗಳಲ್ಲಿ)	499494 /- (ನಾಲ್ಕು ಲಕ್ಷದ ತೊಂಬತ್ತೊಂಬತ್ತು ಸಾವಿರದ ನಾಲ್ಕು ನೂರ ತೊಂಬತ್ತನಾಲ್ಕು)	
ಕಾಮಗಾರಿ / ಚಟುವಟಿಕೆಯ ಕುರಿತು ಸಂಕ್ಷಿಪ್ತ ವಿವರ (ಸಮುದಾಯ ಕಾಮಗಾರಿಯಾಗಿದ್ದರೆ ಅಂದಾಜು ನೀರು ಸಂಗ್ರಹಣೆ (cubic meter), ರಕ್ಷಣಾತ್ಮಕ ನೀರಾವರಿ ಪ್ರದೇಶ, ಫಲಾನುಭವಿಗಳ ಸಂಖ್ಯೆ ವೈಯಕ್ತಿಕ ಕಾಮಗಾರಿಯಾಗಿದ್ದರೆ ಫಲಾನುಭವಿ ಹೆಸರು, ಚಟುವಟಿಕೆಯಿಂದ ಪಡೆಯುತ್ತಿರುವ ಲಾಭ)	ನೀರು ಸಂಗ್ರಹಣೆ(cubic meter),	4000
	ಫಲಾನುಭವಿ ಹೆಸರು	ಚಿಕ್ಕಮಾಗಡಿ SF.
	ಫಲಾನುಭವಿಗಳ ಸಂಖ್ಯೆ	2
<p>ಜಲಾನಯನ ಪ್ರದೇಶದಿಂದ ಹರಿದು ಬರುವ ಮಳೆ ನೀರನ್ನು ಈ ಗೋಕಟ್ಟೆಯಲ್ಲಿ ಸಂಗ್ರಹಿಸಲಾಗುತ್ತದೆ. ಈ ಗೋಕಟ್ಟೆಯಲ್ಲಿ ಸಂಗ್ರಹಿಸಿದ ನೀರು ದನಕರುಗಳಿಗೆ, ಪ್ರಾಣಿ ಪಕ್ಷಿಗಳಿಗೆ ಕುಡಿಯಲು ವರ್ಷ ಪೂರ್ತಿ ಉಪಯೋಗವಾಗುತ್ತದೆ. ಹಾಗೂ ಈ ಗೋಕಟ್ಟೆಯಲ್ಲಾಗುವ ಮಳೆ ನೀರು ಕೊಯ್ಲಿನಿಂದ ಭೂಮಿಯಲ್ಲಿ ನೀರಿನ ಅಂತರ್ಜಾಲದ ಮಟ್ಟ ಅಭಿವೃದ್ಧಿಯಾಗುವುದರ ಜೊತೆಗೆ ಸುತ್ತಮುತ್ತಲಿನ ನೀರಿನ ಮೂಲಗಳಲ್ಲಿ ನೀರಿನ ಮಟ್ಟ ಹೆಚ್ಚಾಗುತ್ತದೆ. ಇದರಿಂದ ಸುತ್ತಮುತ್ತಲಿನ ಕನಿಷ್ಠ 22 ಎಕರೆ ಪ್ರದೇಶಕ್ಕೆ ನೀರಾವರಿ ಸೌಲಭ್ಯ ದೊರೆಯುತ್ತದೆ. ಮತ್ತು ಬೆಳೆ ಪ್ರದೇಶ ಹೆಚ್ಚಾಗಿ. ರೈತರು ಆದಾಯ ದ್ವಿಗುಣಗೊಳ್ಳುವುದರಲ್ಲಿ ಈ ಗೋಕಟ್ಟೆ ಪ್ರಮುಖ ಪಾತ್ರವಹಿಸುತ್ತದೆ</p>		


ಜಲಾನಯನ ಯೋಜನೆಗಳ ಚಟುವಟಿಕೆ/ ಕಾಮಗಾರಿಗಳನ್ನು ಅಂತರ್ಜಾಲದಲ್ಲಿ ಅಳವಡಿಸಲು ಸಂಕ್ಷಿಪ್ತ ಮಾಹಿತಿ

ಯೋಜನೆಯ ಹೆಸರು	RIDF	
ವರ್ಷ	2022-23	
ಕಾಮಗಾರಿ/ಚಟುವಟಿಕೆಯ ಹೆಸರು :	ಗೋಕಟ್ಟೆ	
ಕಾಮಗಾರಿ/ ಚಟುವಟಿಕೆಯ ಛಾಯಚಿತ್ರ (Photo with lat & long)	 <p>Latitude: 14.489996 Longitude: 75.254629 Elevation: 541.17 m Accuracy: 13.8 m Azimuth: 127° (SE) Pitch: -7.6° Time: 08:02-2023 13:50 Note: R.I.D.F. Village: Yalgeri, Chikkamagaluru, K.C. S. No: 52 Tank: name: G3, Gokatte</p>	
ಸರ್ವೆ ನಂಬರ್:	52	
ಅಕ್ಷಾಂಶ ಮತ್ತು ರೇಖಾಂಶ:	14.489616 75.254171	
ಗ್ರಾಮ:	ಯಳಗೇರಿ	
ತಾಲ್ಲೂಕು:	ಶಿಕಾರಿಪುರ	
ಜಿಲ್ಲೆ:	ಶಿವಮೊಗ್ಗ	
ಕಾಮಗಾರಿ/ ಚಟುವಟಿಕೆಯ ಅಂದಾಜು ಮೊತ್ತ (ರೂಪಾಯಿಗಳಲ್ಲಿ)	498856/- (ನಾಲ್ಕು ಲಕ್ಷದ ತೊಂಬತ್ತೆಂಟು ಸಾವಿರದ ಎಂಟು ನೂರ ಐವತ್ತಾರು)	
ಕಾಮಗಾರಿ / ಚಟುವಟಿಕೆಯ ಕುರಿತು ಸಂಕ್ಷಿಪ್ತ ವಿವರ (ಸಮುದಾಯ ಕಾಮಗಾರಿಯಾಗಿದ್ದರೆ ಅಂದಾಜು ನೀರು ಸಂಗ್ರಹಣೆ (cubic meter), ರಕ್ಷಣಾತ್ಮಕ ನೀರಾವರಿ ಪ್ರದೇಶ, ಫಲಾನುಭವಿಗಳ ಸಂಖ್ಯೆ ವೈಯಕ್ತಿಕ ಕಾಮಗಾರಿಯಾಗಿದ್ದರೆ ಫಲಾನುಭವಿ ಹೆಸರು, ಚಟುವಟಿಕೆಯಿಂದ ಪಡೆಯುತ್ತಿರುವ ಲಾಭ)	ನೀರು ಸಂಗ್ರಹಣೆ(cubic meter),	4000
	ಫಲಾನುಭವಿ ಹೆಸರು	ರಾಮನಗೌಡ ಬಿನ್ ಹೊಳೆಯಪ್ಪ
	ಫಲಾನುಭವಿಗಳ ಸಂಖ್ಯೆ	5
<p>ಜಲಾನಯನ ಪ್ರದೇಶದಿಂದ ಹರಿದು ಬರುವ ಮಳೆ ನೀರನ್ನು ಈ ಗೋಕಟ್ಟೆಯಲ್ಲಿ ಸಂಗ್ರಹಿಸಲಾಗುತ್ತದೆ. ಈ ಗೋಕಟ್ಟೆಯಲ್ಲಿ ಸಂಗ್ರಹಿಸಿದ ನೀರು ದನಕರುಗಳಿಗೆ, ಪ್ರಾಣಿ ಪಕ್ಷಿಗಳಿಗೆ ಕುಡಿಯಲು ವರ್ಷ ಪೂರ್ತಿ ಉಪಯೋಗವಾಗುತ್ತದೆ. ಹಾಗೂ ಈ ಗೋಕಟ್ಟೆಯಲ್ಲಾಗುವ ಮಳೆ ನೀರು ಕೊಯ್ಲಿನಿಂದ ಭೂಮಿಯಲ್ಲಿ ನೀರಿನ ಅಂತರ್ಜಲದ ಮಟ್ಟ ಅಭಿವೃದ್ಧಿಯಾಗುವುದರ ಜೊತೆಗೆ ಸುತ್ತಮುತ್ತಲಿನ ನೀರಿನ ಮೂಲಗಳಲ್ಲಿ ನೀರಿನ ಮಟ್ಟ ಹೆಚ್ಚಾಗುತ್ತದೆ. ಇದರಿಂದ ಸುತ್ತಮುತ್ತಲಿನ ಕನಿಷ್ಠ 22 ಎಕರೆ ಪ್ರದೇಶಕ್ಕೆ ನೀರಾವರಿ ಸೌಲಭ್ಯ ದೊರೆಯುತ್ತದೆ. ಮತ್ತು ಬೆಳೆ ಪ್ರದೇಶ ಹೆಚ್ಚಾಗಿ. ರೈತರು ಆದಾಯ ದ್ವಿಗುಣಗೊಳ್ಳುವುದರಲ್ಲಿ ಈ ಗೋಕಟ್ಟೆ ಪ್ರಮುಖ ಪಾತ್ರವಹಿಸುತ್ತದೆ</p>		


ಜಲಾನಯನ ಯೋಜನೆಗಳ ಚಟುವಟಿಕೆ/ ಕಾಮಗಾರಿಗಳನ್ನು ಅಂತರ್ಜಾಲದಲ್ಲಿ ಅಳವಡಿಸಲು ಸಂಕ್ಷಿಪ್ತ ಮಾಹಿತಿ

ಯೋಜನೆಯ ಹೆಸರು	RIDF	
ವರ್ಷ	2022-23	
ಕಾಮಗಾರಿ/ಚಟುವಟಿಕೆಯ ಹೆಸರು :	ಗೋಕಟ್ಟೆ	
ಕಾಮಗಾರಿ/ ಚಟುವಟಿಕೆಯ ಛಾಯಚಿತ್ರ (Photo with lat & long)		
ಸರ್ವೆ ನಂಬರ್:	128	
ಅಕ್ಷಾಂಶ ಮತ್ತು ರೇಖಾಂಶ:	14.451904 75.245646	
ಗ್ರಾಮ:	ಕವಲಿ	
ತಾಲ್ಲೂಕು:	ಶಿಕಾರಿಪುರ	
ಜಿಲ್ಲೆ:	ಶಿವಮೊಗ್ಗ	
ಕಾಮಗಾರಿ/ ಚಟುವಟಿಕೆಯ ಅಂದಾಜು ಮೊತ್ತ (ರೂಪಾಯಿಗಳಲ್ಲಿ)	498856/- (ನಾಲ್ಕು ಲಕ್ಷದ ತೊಂಬತ್ತೆಂಟು ಸಾವಿರದ ಎಂಟು ನೂರ ಐವತ್ತಾರು)	
ಕಾಮಗಾರಿ / ಚಟುವಟಿಕೆಯ ಕುರಿತು ಸಂಕ್ಷಿಪ್ತ ವಿವರ (ಸಮುದಾಯ ಕಾಮಗಾರಿಯಾಗಿದ್ದರೆ ಅಂದಾಜು ನೀರು ಸಂಗ್ರಹಣೆ (cubic meter), ರಕ್ಷಣಾತ್ಮಕ ನೀರಾವರಿ ಪ್ರದೇಶ, ಫಲಾನುಭವಿಗಳ ಸಂಖ್ಯೆ ವೈಯಕ್ತಿಕ ಕಾಮಗಾರಿಯಾಗಿದ್ದರೆ ಫಲಾನುಭವಿ ಹೆಸರು, ಚಟುವಟಿಕೆಯಿಂದ ಪಡೆಯುತ್ತಿರುವ ಲಾಭ)	ನೀರು ಸಂಗ್ರಹಣೆ(cubic meter),	4000
	ಫಲಾನುಭವಿ ಹೆಸರು	ಕವಲಿಸ್ಟೇಟ್ ಫಾರೇಷ್ಡ್
	ಫಲಾನುಭವಿಗಳ ಸಂಖ್ಯೆ	4
<p>ಜಲಾನಯನ ಪ್ರದೇಶದಿಂದ ಹರಿದು ಬರುವ ಮಳೆ ನೀರನ್ನು ಈ ಗೋಕಟ್ಟೆಯಲ್ಲಿ ಸಂಗ್ರಹಿಸಲಾಗುತ್ತದೆ. ಈ ಗೋಕಟ್ಟೆಯಲ್ಲಿ ಸಂಗ್ರಹಿಸಿದ ನೀರು ದನಕರುಗಳಿಗೆ, ಪ್ರಾಣಿ ಪಕ್ಷಿಗಳಿಗೆ ಕುಡಿಯಲು ವರ್ಷ ಪೂರ್ತಿ ಉಪಯೋಗವಾಗುತ್ತದೆ. ಹಾಗೂ ಈ ಗೋಕಟ್ಟೆಯಲ್ಲಾಗುವ ಮಳೆ ನೀರು ಕೊಯ್ಲಿನಿಂದ ಭೂಮಿಯಲ್ಲಿ ನೀರಿನ ಅಂತರ್ಜಲದ ಮಟ್ಟ ಅಭಿವೃದ್ಧಿಯಾಗುವುದರ ಜೊತೆಗೆ ಸುತ್ತಮುತ್ತಲಿನ ನೀರಿನ ಮೂಲಗಳಲ್ಲಿ ನೀರಿನ ಮಟ್ಟ ಹೆಚ್ಚಾಗುತ್ತದೆ. ಇದರಿಂದ ಸುತ್ತಮುತ್ತಲಿನ ಕನಿಷ್ಠ 22 ಎಕರೆ ಪ್ರದೇಶಕ್ಕೆ ನೀರಾವರಿ ಸೌಲಭ್ಯ ದೊರೆಯುತ್ತದೆ. ಮತ್ತು ಬೆಳೆ ಪ್ರದೇಶ ಹೆಚ್ಚಾಗಿ. ರೈತರು ಆದಾಯ ದ್ವಿಗುಣಗೊಳ್ಳುವುದರಲ್ಲಿ ಈ ಗೋಕಟ್ಟೆ ಪ್ರಮುಖ ಪಾತ್ರವಹಿಸುತ್ತದೆ</p>		

ಜಲಾನಯನ ಯೋಜನೆಗಳ ಚಟುವಟಿಕೆ/ ಕಾಮಗಾರಿಗಳನ್ನು ಅಂತರ್ಜಾಲದಲ್ಲಿ ಅಳವಡಿಸಲು ಸಂಕ್ಷಿಪ್ತ ಮಾಹಿತಿ

ಯೋಜನೆಯ ಹೆಸರು	RIDF	
ವರ್ಷ	2022-23	
ಕಾಮಗಾರಿ/ಚಟುವಟಿಕೆಯ ಹೆಸರು :	ಗೋಕಟ್ಟೆ	
ಕಾಮಗಾರಿ/ ಚಟುವಟಿಕೆಯ ಛಾಯಚಿತ್ರ (Photo with lat & long)	 <p>Latitude: 14.450689 Longitude: 75.242164 Elevation: 699.780 m Accuracy: 27.9 m Azimuth: 334° (NW) Pitch: -8.9° Near: RIDF Village Kuvall, Karnataka E.C. S.no: 102, gubalraha.gov.in</p>	
ಸರ್ವೆ ನಂಬರ್:	128	
ಅಕ್ಷಾಂಶ ಮತ್ತು ರೇಖಾಂಶ:	14.450689 75.242164	
ಗ್ರಾಮ:	ಕವಲಿ	
ತಾಲ್ಲೂಕು:	ಶಿಕಾರಿಪುರ	
ಜಿಲ್ಲೆ:	ಶಿವಮೊಗ್ಗ	
ಕಾಮಗಾರಿ/ ಚಟುವಟಿಕೆಯ ಅಂದಾಜು ಮೊತ್ತ (ರೂಪಾಯಿಗಳಲ್ಲಿ)	499494/- (ನಾಲ್ಕು ಲಕ್ಷದ ತೊಂಬತ್ತೊಂಬತ್ತು ಸಾವಿರದ ನಾಲ್ಕು ನೂರ ತೊಂಬತ್ತನಾಲ್ಕು)	
ಕಾಮಗಾರಿ / ಚಟುವಟಿಕೆಯ ಕುರಿತು ಸಂಕ್ಷಿಪ್ತ ವಿವರ (ಸಮುದಾಯ ಕಾಮಗಾರಿಯಾಗಿದ್ದರೆ ಅಂದಾಜು ನೀರು ಸಂಗ್ರಹಣೆ (cubic meter), ರಕ್ಷಣಾತ್ಮಕ ನೀರಾವರಿ ಪ್ರದೇಶ, ಫಲಾನುಭವಿಗಳ ಸಂಖ್ಯೆ ವೈಯಕ್ತಿಕ ಕಾಮಗಾರಿಯಾಗಿದ್ದರೆ ಫಲಾನುಭವಿ ಹೆಸರು, ಚಟುವಟಿಕೆಯಿಂದ ಪಡೆಯುತ್ತಿರುವ ಲಾಭ)	ನೀರು ಸಂಗ್ರಹಣೆ(cubic meter),	4000
	ಫಲಾನುಭವಿ ಹೆಸರು	ರಾಜಕುಮಾರ ಬಿನ್. ಟಿ. ಪರಸಪ್ಪ
	ಫಲಾನುಭವಿಗಳ ಸಂಖ್ಯೆ	9
<p>ಜಲಾನಯನ ಪ್ರದೇಶದಿಂದ ಹರಿದು ಬರುವ ಮಳೆ ನೀರನ್ನು ಈ ಗೋಕಟ್ಟೆಯಲ್ಲಿ ಸಂಗ್ರಹಿಸಲಾಗುತ್ತದೆ. ಈ ಗೋಕಟ್ಟೆಯಲ್ಲಿ ಸಂಗ್ರಹಿಸಿದ ನೀರು ದನಕರುಗಳಿಗೆ, ಪ್ರಾಣಿ ಪಕ್ಷಿಗಳಿಗೆ ಕುಡಿಯಲು ವರ್ಷ ಪೂರ್ತಿ ಉಪಯೋಗವಾಗುತ್ತದೆ. ಹಾಗೂ ಈ ಗೋಕಟ್ಟೆಯಲ್ಲಾಗುವ ಮಳೆ ನೀರು ಕೊಯ್ಲಿನಿಂದ ಭೂಮಿಯಲ್ಲಿ ನೀರಿನ ಅಂತರ್ಜಲದ ಮಟ್ಟ ಅಭಿವೃದ್ಧಿಯಾಗುವುದರ ಜೊತೆಗೆ ಸುತ್ತಮುತ್ತಲಿನ ನೀರಿನ ಮೂಲಗಳಲ್ಲಿ ನೀರಿನ ಮಟ್ಟ ಹೆಚ್ಚಾಗುತ್ತದೆ. ಇದರಿಂದ ಸುತ್ತಮುತ್ತಲಿನ ಕನಿಷ್ಠ 22 ಎಕರೆ ಪ್ರದೇಶಕ್ಕೆ ನೀರಾವರಿ ಸೌಲಭ್ಯ ದೊರೆಯುತ್ತದೆ. ಮತ್ತು ಬೆಳೆ ಪ್ರದೇಶ ಹೆಚ್ಚಾಗಿ. ರೈತರು ಆದಾಯ ದ್ವಿಗುಣಗೊಳ್ಳುವುದರಲ್ಲಿ ಈ ಗೋಕಟ್ಟೆ ಪ್ರಮುಖ ಪಾತ್ರವಹಿಸುತ್ತದೆ</p>		

ಜಲಾನಯನ ಯೋಜನೆಗಳ ಚಟುವಟಿಕೆ/ ಕಾಮಗಾರಿಗಳನ್ನು ಅಂತರ್ಜಾಲದಲ್ಲಿ ಅಳವಡಿಸಲು ಸಂಕ್ಷಿಪ್ತ ಮಾಹಿತಿ

ಯೋಜನೆಯ ಹೆಸರು	RIDF	
ವರ್ಷ	2022-23	
ಕಾಮಗಾರಿ/ಚಟುವಟಿಕೆಯ ಹೆಸರು :	ಗೋಕಟ್ಟೆ	
ಕಾಮಗಾರಿ/ ಚಟುವಟಿಕೆಯ ಛಾಯಚಿತ್ರ (Photo with lat & long)		
ಸರ್ವೆ ನಂಬರ್:	17	
ಅಕ್ಷಾಂಶ ಮತ್ತು ರೇಖಾಂಶ:	14.470795 75.237206	
ಗ್ರಾಮ:	ಕಣಸೋಗಿ	
ತಾಲ್ಲೂಕು:	ಶಿಕಾರಿಪುರ	
ಜಿಲ್ಲೆ:	ಶಿವಮೊಗ್ಗ	
ಕಾಮಗಾರಿ/ ಚಟುವಟಿಕೆಯ ಅಂದಾಜು ಮೊತ್ತ (ರೂಪಾಯಿಗಳಲ್ಲಿ)	499494/- (ನಾಲ್ಕು ಲಕ್ಷದ ತೊಂಬತ್ತೊಂಬತ್ತು ಸಾವಿರದ ನಾಲ್ಕು ನೂರ ತೊಂಬತ್ತನಾಲ್ಕು)	
ಕಾಮಗಾರಿ / ಚಟುವಟಿಕೆಯ ಕುರಿತು ಸಂಕ್ಷಿಪ್ತ ವಿವರ (ಸಮುದಾಯ ಕಾಮಗಾರಿಯಾಗಿದ್ದರೆ ಅಂದಾಜು ನೀರು ಸಂಗ್ರಹಣೆ (cubic meter), ರಕ್ಷಣಾತ್ಮಕ ನೀರಾವರಿ ಪ್ರದೇಶ, ಫಲಾನುಭವಿಗಳ ಸಂಖ್ಯೆ ವೈಯಕ್ತಿಕ ಕಾಮಗಾರಿಯಾಗಿದ್ದರೆ ಫಲಾನುಭವಿ ಹೆಸರು, ಚಟುವಟಿಕೆಯಿಂದ ಪಡೆಯುತ್ತಿರುವ ಲಾಭ)	ನೀರು ಸಂಗ್ರಹಣೆ(cubic meter),	4000
	ಫಲಾನುಭವಿ ಹೆಸರು	ಸುಬಾಶ್ ಚಂದ್ರ ಬಿನ್ ಬಸಪ್ಪಸಾಲಿ
	ಫಲಾನುಭವಿಗಳ ಸಂಖ್ಯೆ	8
<p>ಜಲಾನಯನ ಪ್ರದೇಶದಿಂದ ಹರಿದು ಬರುವ ಮಳೆ ನೀರನ್ನು ಈ ಗೋಕಟ್ಟೆಯಲ್ಲಿ ಸಂಗ್ರಹಿಸುತ್ತದೆ. ಈ ಗೋಕಟ್ಟೆಯಲ್ಲಿ ಸಂಗ್ರಹಿಸಿದ ನೀರು ದನಕರುಗಳಿಗೆ, ಪ್ರಾಣಿ ಪಕ್ಷಿಗಳಿಗೆ ಕುಡಿಯಲು ವರ್ಷ ಪೂರ್ತಿ ಉಪಯೋಗವಾಗುತ್ತದೆ. ಹಾಗೂ ಈ ಗೋಕಟ್ಟೆಯಲ್ಲಾಗುವ ಮಳೆ ನೀರು ಕೊಯ್ಲಿನಿಂದ ಭೂಮಿಯಲ್ಲಿ ನೀರಿನ ಅಂತರ್ಜಾಲದ ಮಟ್ಟ ಅಭಿವೃದ್ಧಿಯಾಗುವುದರ ಜೊತೆಗೆ ಸುತ್ತಮುತ್ತಲಿನ ನೀರಿನ ಮೂಲಗಳಲ್ಲಿ ನೀರಿನ ಮಟ್ಟ ಹೆಚ್ಚಾಗುತ್ತದೆ. ಇದರಿಂದ ಸುತ್ತಮುತ್ತಲಿನ ಕನಿಷ್ಠ 22 ಎಕರೆ ಪ್ರದೇಶಕ್ಕೆ ನೀರಾವರಿ ಸೌಲಭ್ಯ ದೊರೆಯುತ್ತದೆ. ಮತ್ತು ಬೆಳೆ ಪ್ರದೇಶ ಹೆಚ್ಚಾಗಿ. ರೈತರು ಆದಾಯ ದ್ವಿಗುಣಗೊಳ್ಳುವುದರಲ್ಲಿ ಈ ಗೋಕಟ್ಟೆ ಪ್ರಮುಖ ಪಾತ್ರವಹಿಸುತ್ತದೆ</p>		