




ಜಲಾನಯನ ಯೋಜನೆಗಳ ಚಟುವಟಿಕೆ/ ಕಾಮಗಾರಿಗಳನ್ನು ಅಂತರ್ಜಾಲದಲ್ಲಿ ಅಳವಡಿಸಲು ಸಂಕ್ಷಿಪ್ತ ಮಾಹಿತಿ

ಯೋಜನೆ ಹೆಸರು	PMKSY-OI	
ವರ್ಷ	2022-23	
ಕಾಮಗಾರಿಯ/ ಚಟುವಟಿಕೆಯ ಹೆಸರು	ವೆಂಟೆಡ್ ಡ್ಯಾಂ ಕಾಲುವೆ	
ಕಾಮಗಾರಿ/ ಚಟುವಟಿಕೆಯ ಛಾಯಾಚಿತ್ರ (Photo with Lat & Long)		
ಸರ್ವೆ ನಂಬರ್	138/2	
ಅಕ್ಷಾಂಶ ಮತ್ತು ರೇಖಾಂಶ	13.854769 75.182628	
ಗ್ರಾಮ	ಹೊನ್ನೇಬೈಲು-22	
ತಾಲ್ಲೂಕು	ಹೊಸನಗರ	
ಜಿಲ್ಲೆ	ಶಿವಮೊಗ್ಗ	
ಕಾಮಗಾರಿ/ ಚಟುವಟಿಕೆಯ ಅಂದಾಜು ಮೊತ್ತ (ರೂಪಾಯಿಗಳಲ್ಲಿ)	499347/- (ನಾಲ್ಕು ಲಕ್ಷದ ತೊಂಬತ್ತೊಂಭತ್ತು ಸಾವಿರದ ಮೂರುನೂರಾ ನಲವತ್ತೇಳು)	
ಕಾಮಗಾರಿ ಚಟುವಟಿಕೆಯ ಕುರಿತು ಸಂಕ್ಷಿಪ್ತ ವಿವರ (ಸಮುದಾಯ ಕಾಮಗಾರಿಯಾಗಿದ್ದರೆ ಅಂದಾಜು ನೀರು ಸಂಗ್ರಹಣೆ (Cubic Meter) ರಕ್ಷಣಾತ್ಮಕ ನೀರಾವರಿ ಪ್ರದೇಶ, ಫಲಾನುಭವಿಗಳ ಸಂಖ್ಯೆ ವೈಯಕ್ತಿಕ ಕಾಮಗಾರಿಯಾಗಿದ್ದರೆ, ಫಲಾನುಭವಿ ಹೆಸರು ಚಟುವಟಿಕೆಯಿಂದ ಪಡೆಯುತ್ತಿರುವ ಲಾಭ	ನೀರು ಸಂಗ್ರಹಣೆ (Cubic Meter)	196 Cubic Meter
	ಫಲಾನುಭವಿ ಹೆಸರು	ಹೆಚ್.ಎಂ ಗಂಗಾಧರಪ್ಪ ಬಿನ್ ಮಲ್ಲಪ್ಪ ಗೌಡ
	ಫಲಾನುಭವಿಗಳ ಸಂಖ್ಯೆ	8
	ಈ ಕಾಮಗಾರಿಯಿಂದ 196 cubic Meter ನೀರು ಸಂಗ್ರಹವಾಗುತ್ತಿದ್ದು, ರೈತರ ಜಮೀನಿಗೆ ನೀರು ಹಾಯಿಸಿಕೊಳ್ಳಲು ಅನುಕೂಲವಾಗುತ್ತಿದ್ದು ಇದರಿಂದ 9 ಎಕರೆ ಪ್ರದೇಶದಲ್ಲಿ ನೀರಾವರಿಯಾಗುತ್ತದೆ. ಮುಂದುವರೆದು ಬೇಸಿಗೆ ಪ್ರಾರಂಭದಲ್ಲಿ ಸಂದಿಗ್ಧ ಪರಿಸ್ಥಿತಿಯಲ್ಲಿ ನೀರನ್ನು ಹಾಯಿಸಿಕೊಳ್ಳಲು ಅನುಕೂಲವಾಗುತ್ತದೆ..	

ಜಲಾನಯನ ಯೋಜನೆಗಳ ಚಟುವಟಿಕೆ/ ಕಾಮಗಾರಿಗಳನ್ನು ಅಂತರ್ಜಾಲದಲ್ಲಿ ಅಳವಡಿಸಲು ಸಂಕ್ಷಿಪ್ತ ಮಾಹಿತಿ

ಯೋಜನೆ ಹೆಸರು	PMKSY-OI	
ವರ್ಷ	2022-23	
ಕಾಮಗಾರಿಯ/ ಚಟುವಟಿಕೆಯ ಹೆಸರು	ವೆಂಟೆಡ್ ಡ್ಯಾಂ/ ಕಾಲುವೆ	
ಕಾಮಗಾರಿ/ ಚಟುವಟಿಕೆಯ ಛಾಯಾಚಿತ್ರ (Photo with Lat & Long)		
ಸರ್ವೆ ನಂಬರ್	141, 142	
ಅಕ್ಷಾಂಶ ಮತ್ತು ರೇಖಾಂಶ	13.854288 75.184973	
ಗ್ರಾಮ	ಹೊನ್ನೇಬೈಲು-23	
ತಾಲ್ಲೂಕು	ಹೊಸನಗರ	
ಜಿಲ್ಲೆ	ಶಿವಮೊಗ್ಗ	
ಕಾಮಗಾರಿ/ ಚಟುವಟಿಕೆಯ ಅಂದಾಜು ಮೊತ್ತ (ರೂಪಾಯಿಗಳಲ್ಲಿ)	374153/- (ಮೂರು ಲಕ್ಷದ ಎಪ್ಪತ್ತಾಲ್ಕು ಸಾವಿರದ ಒಂದುನೂರಾ ಐವತ್ತೂರು)	
ಕಾಮಗಾರಿ ಚಟುವಟಿಕೆಯ ಕುರಿತು ಸಂಕ್ಷಿಪ್ತ ವಿವರ (ಸಮುದಾಯ ಕಾಮಗಾರಿಯಾಗಿದ್ದರೆ ಅಂದಾಜು ನೀರು ಸಂಗ್ರಹಣೆ (Cubic Meter) ರಕ್ಷಣಾತ್ಮಕ ನೀರಾವರಿ ಪ್ರದೇಶ, ಫಲಾನುಭವಿಗಳ ಸಂಖ್ಯೆ ವೈಯಕ್ತಿಕ ಕಾಮಗಾರಿಯಾಗಿದ್ದರೆ, ಫಲಾನುಭವಿ ಹೆಸರು ಚಟುವಟಿಕೆಯಿಂದ ಪಡೆಯುತ್ತಿರುವ ಲಾಭ	ನೀರು ಸಂಗ್ರಹಣೆ (Cubic Meter)	180 Cubic Meter
	ಫಲಾನುಭವಿ ಹೆಸರು	ಚಂದ್ರಶೇಖರ ಬಿನ್ ಈಶ್ವರಪ್ಪ ಗೌಡ
	ಫಲಾನುಭವಿಗಳ ಸಂಖ್ಯೆ	6
	ಈ ಕಾಮಗಾರಿಯಿಂದ 180 cubic Meter ನೀರು ಸಂಗ್ರಹವಾಗುತ್ತಿದ್ದು, ರೈತರ ಜಮೀನಿಗೆ ನೀರು ಹಾಯಿಸಿಕೊಳ್ಳಲು ಅನುಕೂಲವಾಗುತ್ತಿದ್ದು ಇದರಿಂದ 10 ಎಕರೆ ಪ್ರದೇಶದಲ್ಲಿ ನೀರಾವರಿಯಾಗುತ್ತದೆ. ಮುಂದುವರೆದು ಬೇಸಿಗೆ ಪ್ರಾರಂಭದಲ್ಲಿ ಸಂದಿಗ್ಧ ಪರಿಸ್ಥಿತಿಯಲ್ಲಿ ನೀರನ್ನು ಹಾಯಿಸಿಕೊಳ್ಳಲು ಅನುಕೂಲವಾಗುತ್ತದೆ..	

ಜಲಾನಯನ ಯೋಜನೆಗಳ ಚಟುವಟಿಕೆ/ ಕಾಮಗಾರಿಗಳನ್ನು ಅಂತರ್ಜಾಲದಲ್ಲಿ ಅಳವಡಿಸಲು ಸಂಕ್ಷಿಪ್ತ ಮಾಹಿತಿ


ಯೋಜನೆ ಹೆಸರು	PMKSY-OI	
ವರ್ಷ	2022-23	
ಕಾಮಗಾರಿಯ/ ಚಟುವಟಿಕೆಯ ಹೆಸರು	ವೆಂಟೆಡ್ ಡ್ಯಾಂ/ ಕಾಲುವೆ	
ಕಾಮಗಾರಿ/ ಚಟುವಟಿಕೆಯ ಛಾಯಾಚಿತ್ರ (Photo with Lat & Long)		
ಸರ್ವೆ ನಂಬರ್	144, 145	
ಅಕ್ಷಾಂಶ ಮತ್ತು ರೇಖಾಂಶ	13.854709 75.1846716	
ಗ್ರಾಮ	ಹೊನ್ನೇಬೈಲು-24	
ತಾಲ್ಲೂಕು	ಹೊಸನಗರ	
ಜಿಲ್ಲೆ	ಶಿವಮೊಗ್ಗ	
ಕಾಮಗಾರಿ/ ಚಟುವಟಿಕೆಯ ಅಂದಾಜು ಮೊತ್ತ (ರೂಪಾಯಿಗಳಲ್ಲಿ)	499021/- (ನಾಲ್ಕು ಲಕ್ಷದ ತೊಂಭತ್ತೊಂಭತ್ತು ಸಾವಿರದ ಇಪ್ಪತ್ತೊಂದು)	
ಕಾಮಗಾರಿ ಚಟುವಟಿಕೆಯ ಕುರಿತು ಸಂಕ್ಷಿಪ್ತ ವಿವರ (ಸಮುದಾಯ ಕಾಮಗಾರಿಯಾಗಿದ್ದರೆ ಅಂದಾಜು ನೀರು ಸಂಗ್ರಹಣೆ (Cubic Meter) ರಕ್ಷಣಾತ್ಮಕ ನೀರಾವರಿ ಪ್ರದೇಶ, ಫಲಾನುಭವಿಗಳ ಸಂಖ್ಯೆ ವೈಯಕ್ತಿಕ ಕಾಮಗಾರಿಯಾಗಿದ್ದರೆ, ಫಲಾನುಭವಿ ಹೆಸರು ಚಟುವಟಿಕೆಯಿಂದ ಪಡೆಯುತ್ತಿರುವ ಲಾಭ	ನೀರು ಸಂಗ್ರಹಣೆ (Cubic Meter)	270 Cubic Meter
	ಫಲಾನುಭವಿ ಹೆಸರು	ರುಕ್ಕಿಣಿಯಮ್ಮ ಕೋಂ ತಿಮ್ಮಾಚಾರಿ
	ಫಲಾನುಭವಿಗಳ ಸಂಖ್ಯೆ	10
	ಈ ಕಾಮಗಾರಿಯಿಂದ 270 cubic Meter ನೀರು ಸಂಗ್ರಹವಾಗುತ್ತಿದ್ದು, ರೈತರ ಜಮೀನಿಗೆ ನೀರು ಹಾಯಿಸಿಕೊಳ್ಳಲು ಅನುಕೂಲವಾಗುತ್ತಿದ್ದು ಇದರಿಂದ 12 ಎಕರೆ ಪ್ರದೇಶದಲ್ಲಿ ನೀರಾವರಿಯಾಗುತ್ತದೆ. ಮುಂದುವರೆದು ಬೇಸಿಗೆ ಪ್ರಾರಂಭದಲ್ಲಿ ಸಂದಿಗ್ಧ ಪರಿಸ್ಥಿತಿಯಲ್ಲಿ ನೀರನ್ನು ಹಾಯಿಸಿಕೊಳ್ಳಲು ಅನುಕೂಲವಾಗುತ್ತದೆ..	

ಜಲಾನಯನ ಯೋಜನೆಗಳ ಚಟುವಟಿಕೆ/ ಕಾಮಗಾರಿಗಳನ್ನು ಅಂತರ್ಜಾಲದಲ್ಲಿ ಅಳವಡಿಸಲು ಸಂಕ್ಷಿಪ್ತ ಮಾಹಿತಿ

ಯೋಜನೆ ಹೆಸರು	PMKSY-OI	
ವರ್ಷ	2022-23	
ಕಾಮಗಾರಿಯ/ ಚಟುವಟಿಕೆಯ ಹೆಸರು	ವೆಂಟೆಡ್ ಡ್ಯಾಂ/ ಕಾಲುವೆ	
ಕಾಮಗಾರಿ/ ಚಟುವಟಿಕೆಯ ಛಾಯಾಚಿತ್ರ (Photo with Lat & Long)		
ಸರ್ವೆ ನಂಬರ್	37	
ಅಕ್ಷಾಂಶ ಮತ್ತು ರೇಖಾಂಶ	13.966226 75.267689	
ಗ್ರಾಮ	ಕಾರಗೋಡು-1	
ತಾಲ್ಲೂಕು	ಹೊಸನಗರ	
ಜಿಲ್ಲೆ	ಶಿವಮೊಗ್ಗ	
ಕಾಮಗಾರಿ/ ಚಟುವಟಿಕೆಯ ಅಂದಾಜು ಮೊತ್ತ (ರೂಪಾಯಿಗಳಲ್ಲಿ)	483431/- (ನಾಲ್ಕು ಲಕ್ಷದ ಎಂಭತ್ತೂರು ಸಾವಿರದ ನಾಲ್ಕುನೂರು ಮೂವತ್ತೊಂದು)	
ಕಾಮಗಾರಿ ಚಟುವಟಿಕೆಯ ಕುರಿತು ಸಂಕ್ಷಿಪ್ತ ವಿವರ (ಸಮುದಾಯ ಕಾಮಗಾರಿಯಾಗಿದ್ದರೆ ಅಂದಾಜು ನೀರು ಸಂಗ್ರಹಣೆ (Cubic Meter))	ನೀರು ಸಂಗ್ರಹಣೆ (Cubic Meter)	260 Cubic Meter
	ಫಲಾನುಭವಿ ಹೆಸರು	ಕುಮಾರ ಸ್ವಾಮಿ ಬಿನ್ ತೋಟಯ್ಯ
	ಫಲಾನುಭವಿಗಳ ಸಂಖ್ಯೆ	8


ರಕ್ಷಣಾತ್ಮಕ ನೀರಾವರಿ ಪ್ರದೇಶ, ಫಲಾನುಭವಿಗಳ ಸಂಖ್ಯೆ ವೈಯಕ್ತಿಕ ಕಾಮಗಾರಿಯಾಗಿದ್ದರೆ, ಫಲಾನುಭವಿ ಹೆಸರು ಚಟುವಟಿಕೆಯಿಂದ ಪಡೆಯುತ್ತಿರುವ ಲಾಭ	ಈ ಕಾಮಗಾರಿಯಿಂದ 270 cubic Meter ನೀರು ಸಂಗ್ರಹವಾಗುತ್ತಿದ್ದು, ರೈತರ ಜಮೀನಿಗೆ ನೀರು ಹಾಯಿಸಿಕೊಳ್ಳಲು ಅನುಕೂಲವಾಗುತ್ತಿದ್ದು ಇದರಿಂದ 12 ಎಕರೆ ಪ್ರದೇಶದಲ್ಲಿ ನೀರಾವರಿಯಾಗುತ್ತದೆ. ಮುಂದುವರೆದು ಬೇಸಿಗೆ ಪ್ರಾರಂಭದಲ್ಲಿ ಸಂದಿಗ್ಧ ಪರಿಸ್ಥಿತಿಯಲ್ಲಿ ನೀರನ್ನು ಹಾಯಿಸಿಕೊಳ್ಳಲು ಅನುಕೂಲವಾಗುತ್ತದೆ..
---	---

ಜಲಾನಯನ ಯೋಜನೆಗಳ ಚಟುವಟಿಕೆ/ ಕಾಮಗಾರಿಗಳನ್ನು ಅಂತರ್ಜಾಲದಲ್ಲಿ ಅಳವಡಿಸಲು ಸಂಕ್ಷಿಪ್ತ ಮಾಹಿತಿ

ಯೋಜನೆ ಹೆಸರು	PMKSY-OI
ವರ್ಷ	2022-23
ಕಾಮಗಾರಿಯ/ ಚಟುವಟಿಕೆಯ ಹೆಸರು	ವೆಂಟೆಡ್ ಡ್ಯಾಂ/ ಕಾಲುವೆ
ಕಾಮಗಾರಿ/ ಚಟುವಟಿಕೆಯ ಛಾಯಾಚಿತ್ರ (Photo with Lat & Long)	
ಸರ್ವೆ ನಂಬರ್	17
ಅಕ್ಷಾಂಶ ಮತ್ತು ರೇಖಾಂಶ	13.863306 75.168578
ಗ್ರಾಮ	ಆನೆಗದ್ದೆ-2
ತಾಲ್ಲೂಕು	ಹೊಸನಗರ
ಜಿಲ್ಲೆ	ಶಿವಮೊಗ್ಗ
ಕಾಮಗಾರಿ/ ಚಟುವಟಿಕೆಯ ಅಂದಾಜು ಮೊತ್ತ (ರೂಪಾಯಿಗಳಲ್ಲಿ)	421288/- (ನಾಲ್ಕು ಲಕ್ಷದ ಇಪ್ಪತ್ತೊಂದು ಸಾವಿರದ ಎರಡುನೂರಾ ಎಂಭತ್ತೆಂಟು)
ಕಾಮಗಾರಿ ಚಟುವಟಿಕೆಯ ಕುರಿತು ಸಂಕ್ಷಿಪ್ತ ವಿವರ (ಸಮುದಾಯ)	ನೀರು ಸಂಗ್ರಹಣೆ (Cubic Meter) 190 Cubic Meter


ಕಾಮಗಾರಿಯಾಗಿದ್ದರೆ ಅಂದಾಜು ನೀರು ಸಂಗ್ರಹಣೆ (Cubic Meter) ರಕ್ಷಣಾತ್ಮಕ ನೀರಾವರಿ ಪ್ರದೇಶ, ಫಲಾನುಭವಿಗಳ ಸಂಖ್ಯೆ ವೈಯಕ್ತಿಕ ಕಾಮಗಾರಿಯಾಗಿದ್ದರೆ, ಫಲಾನುಭವಿ ಹೆಸರು ಚಟುವಟಿಕೆಯಿಂದ ಪಡೆಯುತ್ತಿರುವ ಲಾಭ	ಫಲಾನುಭವಿ ಹೆಸರು	ನಾಗರಾಜ ಬಿನ್ ಕೊಲ್ಲೂರಪ್ಪ
	ಫಲಾನುಭವಿಗಳ ಸಂಖ್ಯೆ	6
	ಈ ಕಾಮಗಾರಿಯಿಂದ 190 cubic Meter ನೀರು ಸಂಗ್ರಹವಾಗುತ್ತಿದ್ದು, ರೈತರ ಜಮೀನಿಗೆ ನೀರು ಹಾಯಿಸಿಕೊಳ್ಳಲು ಅನುಕೂಲವಾಗುತ್ತಿದ್ದು ಇದರಿಂದ 10 ಎಕರೆ ಪ್ರದೇಶದಲ್ಲಿ ನೀರಾವರಿಯಾಗುತ್ತದೆ. ಮುಂದುವರೆದು ಬೇಸಿಗೆ ಪ್ರಾರಂಭದಲ್ಲಿ ಸಂದಿಗ್ಧ ಪರಿಸ್ಥಿತಿಯಲ್ಲಿ ನೀರನ್ನು ಹಾಯಿಸಿಕೊಳ್ಳಲು ಅನುಕೂಲವಾಗುತ್ತದೆ..	

ಜಲಾನಯನ ಯೋಜನೆಗಳ ಚಟುವಟಿಕೆ/ ಕಾಮಗಾರಿಗಳನ್ನು ಅಂತರ್ಜಾಲದಲ್ಲಿ ಅಳವಡಿಸಲು ಸಂಕ್ಷಿಪ್ತ ಮಾಹಿತಿ

ಯೋಜನೆ ಹೆಸರು	PMKSY-OI	
ವರ್ಷ	2022-23	
ಕಾಮಗಾರಿಯು/ ಚಟುವಟಿಕೆಯ ಹೆಸರು	ವೆಂಟೆಡ್ ಡ್ಯಾಂ/ ಕಾಲುವೆ	
ಕಾಮಗಾರಿ/ ಚಟುವಟಿಕೆಯ ಛಾಯಾಚಿತ್ರ (Photo with Lat & Long)		
ಸರ್ವೆ ನಂಬರ್	6/2	
ಅಕ್ಷಾಂಶ ಮತ್ತು ರೇಖಾಂಶ	13.860382 75.16483	
ಗ್ರಾಮ	ಆನೆಗಡ್ಡೆ-1	
ತಾಲ್ಲೂಕು	ಹೊಸನಗರ	
ಜಿಲ್ಲೆ	ಶಿವಮೊಗ್ಗ	
ಕಾಮಗಾರಿ/ ಚಟುವಟಿಕೆಯ ಅಂದಾಜು ಮೊತ್ತ (ರೂಪಾಯಿಗಳಲ್ಲಿ)	280118/- (ಎರಡು ಲಕ್ಷದ ಎಂಭತ್ತು ಸಾವಿರದ ಒಂದುನೂರಾ ಹದಿನೆಂಟು)	
ಕಾಮಗಾರಿ ಚಟುವಟಿಕೆಯ ಕುರಿತು ಸಂಕ್ಷಿಪ್ತ ವಿವರ (ಸಮುದಾಯ	ನೀರು ಸಂಗ್ರಹಣೆ (Cubic Meter)	160 Cubic Meter


ಕಾಮಗಾರಿಯಾಗಿದ್ದರೆ ಅಂದಾಜು ನೀರು ಸಂಗ್ರಹಣೆ (Cubic Meter) ರಕ್ಷಣಾತ್ಮಕ ನೀರಾವರಿ ಪ್ರದೇಶ, ಫಲಾನುಭವಿಗಳ ಸಂಖ್ಯೆ ವೈಯಕ್ತಿಕ ಕಾಮಗಾರಿಯಾಗಿದ್ದರೆ, ಫಲಾನುಭವಿ ಹೆಸರು ಚಟುವಟಿಕೆಯಿಂದ ಪಡೆಯುತ್ತಿರುವ ಲಾಭ	ಫಲಾನುಭವಿ ಹೆಸರು	ಮಹಾಬಲೇಶ್ವರ ಬಿನ್ ಮಂಜಪ್ಪ ಮತ್ತು ಇತರರು
	ಫಲಾನುಭವಿಗಳ ಸಂಖ್ಯೆ	6
	ಈ ಕಾಮಗಾರಿಯಿಂದ 160 cubic Meter ನೀರು ಸಂಗ್ರಹವಾಗುತ್ತಿದ್ದು, ರೈತರ ಜಮೀನಿಗೆ ನೀರು ಹಾಯಿಸಿಕೊಳ್ಳಲು ಅನುಕೂಲವಾಗುತ್ತಿದ್ದು ಇದರಿಂದ 10 ಎಕರೆ ಪ್ರದೇಶದಲ್ಲಿ ನೀರಾವರಿಯಾಗುತ್ತದೆ. ಮುಂದುವರೆದು ಬೇಸಿಗೆ ಪ್ರಾರಂಭದಲ್ಲಿ ಸಂದಿಗ್ಧ ಪರಿಸ್ಥಿತಿಯಲ್ಲಿ ನೀರನ್ನು ಹಾಯಿಸಿಕೊಳ್ಳಲು ಅನುಕೂಲವಾಗುತ್ತದೆ..	

ಜಲಾನಯನ ಯೋಜನೆಗಳ ಚಟುವಟಿಕೆ/ ಕಾಮಗಾರಿಗಳನ್ನು ಅಂತರ್ಜಾಲದಲ್ಲಿ ಅಳವಡಿಸಲು ಸಂಕ್ಷಿಪ್ತ ಮಾಹಿತಿ

ಯೋಜನೆ ಹೆಸರು	PMKSY-OI
ವರ್ಷ	2022-23
ಕಾಮಗಾರಿಯ/ ಚಟುವಟಿಕೆಯ ಹೆಸರು	ವೆಂಟೆಡ್ ಡ್ಯಾಂ/ ಕಾಲುವೆ
ಕಾಮಗಾರಿ/ ಚಟುವಟಿಕೆಯ ಛಾಯಾಚಿತ್ರ (Photo with Lat & Long)	
ಸರ್ವೆ ನಂಬರ್	99
ಅಕ್ಷಾಂಶ ಮತ್ತು ರೇಖಾಂಶ	13.863861 75.190099
ಗ್ರಾಮ	ಹೊನ್ನೇಬೈಲು-26
ತಾಲ್ಲೂಕು	ಹೊಸನಗರ
ಜಿಲ್ಲೆ	ಶಿವಮೊಗ್ಗ
ಕಾಮಗಾರಿ/ ಚಟುವಟಿಕೆಯ ಅಂದಾಜು ಮೊತ್ತ (ರೂಪಾಯಿಗಳಲ್ಲಿ)	460146/- (ನಾಲ್ಕು ಲಕ್ಷದ ಅರವತ್ತು ಸಾವಿರದ ಒಂದುನೂರಾ)


	ನಲವತ್ತಾರು)	
ಕಾಮಗಾರಿ ಚಟುವಟಿಕೆಯ ಕುರಿತು ಸಂಕ್ಷಿಪ್ತ ವಿವರ (ಸಮುದಾಯ ಕಾಮಗಾರಿಯಾಗಿದ್ದರೆ ಅಂದಾಜು ನೀರು ಸಂಗ್ರಹಣೆ (Cubic Meter) ರಕ್ಷಣಾತ್ಮಕ ನೀರಾವರಿ ಪ್ರದೇಶ, ಫಲಾನುಭವಿಗಳ ಸಂಖ್ಯೆ ವೈಯಕ್ತಿಕ ಕಾಮಗಾರಿಯಾಗಿದ್ದರೆ, ಫಲಾನುಭವಿ ಹೆಸರು ಚಟುವಟಿಕೆಯಿಂದ ಪಡೆಯುತ್ತಿರುವ ಲಾಭ	ನೀರು ಸಂಗ್ರಹಣೆ (Cubic Meter)	236 Cubic Meter
	ಫಲಾನುಭವಿ ಹೆಸರು	ಚಂದ್ರ ಕೋಂ ಚಂದ್ರಶೇಖರ ಮತ್ತು ಇತರರು
	ಫಲಾನುಭವಿಗಳ ಸಂಖ್ಯೆ	8
	ಈ ಕಾಮಗಾರಿಯಿಂದ 236 cubic Meter ನೀರು ಸಂಗ್ರಹವಾಗುತ್ತಿದ್ದು, ರೈತರ ಜಮೀನಿಗೆ ನೀರು ಹಾಯಿಸಿಕೊಳ್ಳಲು ಅನುಕೂಲವಾಗುತ್ತಿದ್ದು ಇದರಿಂದ 12 ಎಕರೆ ಪ್ರದೇಶದಲ್ಲಿ ನೀರಾವರಿಯಾಗುತ್ತದೆ. ಮುಂದುವರೆದು ಬೇಸಿಗೆ ಪ್ರಾರಂಭದಲ್ಲಿ ಸಂದಿಗ್ಧ ಪರಿಸ್ಥಿತಿಯಲ್ಲಿ ನೀರನ್ನು ಹಾಯಿಸಿಕೊಳ್ಳಲು ಅನುಕೂಲವಾಗುತ್ತದೆ..	

ಜಲಾನಯನ ಯೋಜನೆಗಳ ಚಟುವಟಿಕೆ/ ಕಾಮಗಾರಿಗಳನ್ನು ಅಂತರ್ಜಾಲದಲ್ಲಿ ಅಳವಡಿಸಲು ಸಂಕ್ಷಿಪ್ತ ಮಾಹಿತಿ


ಯೋಜನೆ ಹೆಸರು	PMKSY-OI
ವರ್ಷ	2022-23
ಕಾಮಗಾರಿಯು/ ಚಟುವಟಿಕೆಯ ಹೆಸರು	ನಾಲಾಬದು
ಕಾಮಗಾರಿ/ ಚಟುವಟಿಕೆಯ ಛಾಯಾಚಿತ್ರ (Photo with Lat & Long)	
ಸರ್ವೆ ನಂಬರ್	44
ಅಕ್ಷಾಂಶ ಮತ್ತು ರೇಖಾಂಶ	13.803312 75.12555
ಗ್ರಾಮ	ಕಲ್ಲುವಿಡಿ ಅಬ್ಬಿಗಲ್ಲು-3
ತಾಲ್ಲೂಕು	ಹೊಸನಗರ
ಜಿಲ್ಲೆ	ಶಿವಮೊಗ್ಗ

ಕಾಮಗಾರಿ/ ಚಟುವಟಿಕೆಯ ಅಂದಾಜು ಮೊತ್ತ (ರೂಪಾಯಿಗಳಲ್ಲಿ)	499789/- (ನಾಲ್ಕು ಲಕ್ಷದ ತೊಂಭತ್ತೊಂಭತ್ತು ಸಾವಿರದ ಏಳುನೂರಾ ಎಂಭತ್ತೊಂಭತ್ತು)	
ಕಾಮಗಾರಿ ಚಟುವಟಿಕೆಯ ಕುರಿತು ಸಂಕ್ಷಿಪ್ತ ವಿವರ (ಸಮುದಾಯ ಕಾಮಗಾರಿಯಾಗಿದ್ದರೆ ಅಂದಾಜು ನೀರು ಸಂಗ್ರಹಣೆ (Cubic Meter) ರಕ್ಷಣಾತ್ಮಕ ನೀರಾವರಿ ಪ್ರದೇಶ, ಫಲಾನುಭವಿಗಳ ಸಂಖ್ಯೆ ವೈಯಕ್ತಿಕ ಕಾಮಗಾರಿಯಾಗಿದ್ದರೆ, ಫಲಾನುಭವಿ ಹೆಸರು ಚಟುವಟಿಕೆಯಿಂದ ಪಡೆಯುತ್ತಿರುವ ಲಾಭ	ನೀರು ಸಂಗ್ರಹಣೆ (Cubic Meter)	270 Cubic Meter
	ಫಲಾನುಭವಿ ಹೆಸರು	ರಾಮಪ್ಪ ಗೌಡ ಮತ್ತು ಇತರರು
	ಫಲಾನುಭವಿಗಳ ಸಂಖ್ಯೆ	8
	ಈ ಕಾಮಗಾರಿಯಿಂದ 270 cubic Meter ನೀರು ಸಂಗ್ರಹವಾಗುತ್ತಿದ್ದು, ರೈತರ ಜಮೀನಿಗೆ ನೀರು ಹಾಯಿಸಿಕೊಳ್ಳಲು ಅನುಕೂಲವಾಗುತ್ತಿದ್ದು ಇದರಿಂದ 12 ಎಕರೆ ಪ್ರದೇಶದಲ್ಲಿ ನೀರಾವರಿಯಾಗುತ್ತದೆ. ಮುಂದುವರೆದು ಬೇಸಿಗೆ ಪ್ರಾರಂಭದಲ್ಲಿ ಸಂದಿಗ್ಧ ಪರಿಸ್ಥಿತಿಯಲ್ಲಿ ನೀರನ್ನು ಹಾಯಿಸಿಕೊಳ್ಳಲು ಅನುಕೂಲವಾಗುತ್ತದೆ..	


ಜಲಾನಯನ ಯೋಜನೆಗಳ ಚಟುವಟಿಕೆ/ ಕಾಮಗಾರಿಗಳನ್ನು ಅಂತರ್ಜಾಲದಲ್ಲಿ ಅಳವಡಿಸಲು ಸಂಕ್ಷಿಪ್ತ ಮಾಹಿತಿ

ಯೋಜನೆ ಹೆಸರು	PMKSY-OI
ವರ್ಷ	2022-23
ಕಾಮಗಾರಿಯು/ ಚಟುವಟಿಕೆಯ ಹೆಸರು	ವೆಂಟೆಡ್ ಡ್ಯಾಂ/ ಕಾಲಸಂಕ
ಕಾಮಗಾರಿ/ ಚಟುವಟಿಕೆಯ ಛಾಯಾಚಿತ್ರ (Photo with Lat & Long)	
ಸರ್ವೆ ನಂಬರ್	39/5
ಅಕ್ಷಾಂಶ ಮತ್ತು ರೇಖಾಂಶ	13.91212 75.301562
ಗ್ರಾಮ	ಕಗಚಿ-1
ತಾಲ್ಲೂಕು	ಹೊಸನಗರ


ಜಿಲ್ಲೆ	ಶಿವಮೊಗ್ಗ	
ಕಾಮಗಾರಿ/ ಚಟುವಟಿಕೆಯ ಅಂದಾಜು ಮೊತ್ತ (ರೂಪಾಯಿಗಳಲ್ಲಿ)	383130/- (ಮೂರು ಲಕ್ಷದ ಎಂಭತ್ತೂರು ಸಾವಿರದ ಒಂದುನೂರಾ ಮೂವತ್ತು)	
ಕಾಮಗಾರಿ ಚಟುವಟಿಕೆಯ ಕುರಿತು ಸಂಕ್ಷಿಪ್ತ ವಿವರ (ಸಮುದಾಯ ಕಾಮಗಾರಿಯಾಗಿದ್ದರೆ ಅಂದಾಜು ನೀರು ಸಂಗ್ರಹಣೆ (Cubic Meter) ರಕ್ಷಣಾತ್ಮಕ ನೀರಾವರಿ ಪ್ರದೇಶ, ಫಲಾನುಭವಿಗಳ ಸಂಖ್ಯೆ ವೈಯಕ್ತಿಕ ಕಾಮಗಾರಿಯಾಗಿದ್ದರೆ, ಫಲಾನುಭವಿ ಹೆಸರು ಚಟುವಟಿಕೆಯಿಂದ ಪಡೆಯುತ್ತಿರುವ ಲಾಭ	ನೀರು ಸಂಗ್ರಹಣೆ (Cubic Meter)	180 Cubic Meter
	ಫಲಾನುಭವಿ ಹೆಸರು	ಮಹಾಬಲೇಶ್ವರ ಬಿನ್ ಮಂಜಪ್ಪ ಮತ್ತು ಇತರರು
	ಫಲಾನುಭವಿಗಳ ಸಂಖ್ಯೆ	8
	ಈ ಕಾಮಗಾರಿಯಿಂದ 180 cubic Meter ನೀರು ಸಂಗ್ರಹವಾಗುತ್ತಿದ್ದು, ರೈತರ ಜಮೀನಿಗೆ ನೀರು ಹಾಯಿಸಿಕೊಳ್ಳಲು ಅನುಕೂಲವಾಗುತ್ತಿದ್ದು ಇದರಿಂದ 9 ಎಕರೆ ಪ್ರದೇಶದಲ್ಲಿ ನೀರಾವರಿಯಾಗುತ್ತದೆ. ಮುಂದುವರೆದು ಬೇಸಿಗೆ ಪ್ರಾರಂಭದಲ್ಲಿ ಸಂದಿಗ್ಧ ಪರಿಸ್ಥಿತಿಯಲ್ಲಿ ನೀರನ್ನು ಹಾಯಿಸಿಕೊಳ್ಳಲು ಅನುಕೂಲವಾಗುತ್ತದೆ..	


ಯೋಜನೆಯ ಹೆಸರು	PMKSY-OI
ವರ್ಷ	2022-23
ಕಾಮಗಾರಿ/ಚಟುವಟಿಕೆ ಹೆಸರು	ನಾಲಬದು
ಕಾಮಗಾರಿ/ಚಟುವಟಿಕೆ ಛಾಯಚಿತ್ರ Photo with lat&Long	
ಸರ್ವೆ ನಂಬರ್	48
ಅಕ್ಷಾಂಶ ಮತ್ತು ರೇಖಾಂಶ	14.090154,75.301536
ಗ್ರಾಮ	ತುಪ್ಪೂರು-01


ತಾಲ್ಲೂಕು	ಶಿವಮೊಗ್ಗ	
ಜಿಲ್ಲೆ	ಶಿವಮೊಗ್ಗ	
ಕಾಮಗಾರಿ/ಚಟುವಟಿಕೆ ಅಂದಾಜು ಮೊತ್ತ (ರೂಪಾಯಿಗಳಲ್ಲಿ)	499419/-(ನಾಲ್ಕು ಲಕ್ಷದ ತೊಂಬತ್ತೊಂಬತ್ತು ಸಾವಿರದ ನಾಲ್ಕು ನೂರಾ ಹತ್ತೊಂಬತ್ತು)	
ಕಾಮಗಾರಿ ಚಟುವಟಿಕೆ ಕುರಿತು ಸಂಕ್ಷಿಪ್ತ ವಿವರ (ಸಮುದಾಯ ಕಾಮಗಾರಿಯಾಗಿದ್ದರೆ ನೀರು ಸಂಗ್ರಹಣೆ ರಕ್ಷಣಾತ್ಮಕ ನೀರಾವರಿ ಪ್ರದೇಶ, ಫಲಾನುಭವಿಗಳ ಸಂಖ್ಯೆ, ವೈಯಕ್ತಿಕ ಕಾಮಗಾರಿಯಾಗಿದ್ದರೆ ಫಲಾನುಭವಿ ಹೆಸರು ಚಟುವಟಿಕೆಯಿಂದ ಪಡೆಯುತ್ತಿರುವ ಲಾಭ)	ನೀರು ಸಂಗ್ರಹಣೆ (Cubic Meter)	550 Cubic Meter
	ಫಲಾನುಭವಿ ಹೆಸರು	ಸಮುದಾಯ ಭೂಮಿ
	ಫಲಾನುಭವಿಗಳ ಸಂಖ್ಯೆ	20
	<p>ಈ ಕಾಮಗಾರಿಯಿಂದ 550 Cubic Meter ನೀರು ಸಂಗ್ರಹವಾಗುತ್ತಿದ್ದು ರೈತರ ಜಮೀನಿಗೆ ನೀರು ಹಾಯಿಸಿಕೊಳ್ಳಲು ಅನುಕೂಲವಾಗುತ್ತಿದ್ದು ಇದರಿಂದ 25 ಎಕರೆ ಪ್ರದೇಶದಲ್ಲಿ ನೀರಾವರಿಯಾಗುತ್ತದೆ. ಮುಂದುವರೆದು ಒಂದೇ ಬೆಳೆಯನ್ನು ಬೆಳೆಯುವ ಜಾಗದಲ್ಲಿ ರೈತರು ಎರಡು ಬೆಳೆಯನ್ನು ಬೆಳೆದು ಆದಾಯವನ್ನು ಹೆಚ್ಚಿಸಿಕೊಂಡಿರುವುದು ಗಮನಿಸಲಾಗಿದೆ.</p>	


ಯೋಜನೆಯ ಹೆಸರು	PMKSY-OI
ವರ್ಷ	2022-23
ಕಾಮಗಾರಿ/ಚಟುವಟಿಕೆ ಹೆಸರು	ನಾಲಬದು
ಕಾಮಗಾರಿ/ಚಟುವಟಿಕೆ ಛಾಯಚಿತ್ರ Photo with lat&Long	
ಸರ್ವೆ ನಂಬರ್	1
ಅಕ್ಷಾಂಶ ಮತ್ತು ರೇಖಾಂಶ	14.090168,75.301736


ಗ್ರಾಮ	ತುಪ್ಪೂರು-02	
ತಾಲ್ಲೂಕು	ಶಿವಮೊಗ್ಗ	
ಜಿಲ್ಲೆ	ಶಿವಮೊಗ್ಗ	
ಕಾಮಗಾರಿ/ಚಟುವಟಿಕೆ ಅಂದಾಜು ಮೊತ್ತ (ರೂಪಾಯಿಗಳಲ್ಲಿ)	499998/- (ನಾಲ್ಕು ಲಕ್ಷದ ತೊಂಬತ್ತೊಂಬತ್ತು ಸಾವಿರದ ಒಂಬತ್ತು ನೂರಾ ತೊಂಬತ್ತೇಂಟು)	
ಕಾಮಗಾರಿ ಚಟುವಟಿಕೆ ಕುರಿತು ಸಂಕ್ಷಿಪ್ತ ವಿವರ (ಸಮುದಾಯ ಕಾಮಗಾರಿಯಾಗಿದ್ದರೆ ನೀರು ಸಂಗ್ರಹಣೆ ರಕ್ಷಣಾತ್ಮಕ ನೀರಾವರಿ ಪ್ರದೇಶ, ಫಲಾನುಭವಿಗಳ ಸಂಖ್ಯೆ, ವೈಯಕ್ತಿಕ ಕಾಮಗಾರಿಯಾಗಿದ್ದರೆ ಫಲಾನುಭವಿ ಹೆಸರು ಚಟುವಟಿಕೆಯಿಂದ ಪಡೆಯುತ್ತಿರುವ ಲಾಭ)	ನೀರು ಸಂಗ್ರಹಣೆ (Cubic Meter)	600 Cubic Meter
	ಫಲಾನುಭವಿ ಹೆಸರು	ಸಮುದಾಯ ಭೂಮಿ
	ಫಲಾನುಭವಿಗಳ ಸಂಖ್ಯೆ	20
	ಈ ಕಾಮಗಾರಿಯಿಂದ 600 Cubic Meter ನೀರು ಸಂಗ್ರಹವಾಗುತ್ತಿದ್ದು ರೈತರ ಜಮೀನಿಗೆ ನೀರು ಹಾಯಿಸಿಕೊಳ್ಳಲು ಅನುಕೂಲವಾಗುತ್ತಿದ್ದು ಇದರಿಂದ 25 ಎಕರೆ ಪ್ರದೇಶದಲ್ಲಿ ನೀರಾವರಿಯಾಗುತ್ತದೆ. ಮುಂದುವರೆದು ಒಂದೇ ಬೆಳೆಯನ್ನು ಬೆಳೆಯುವ ಜಾಗದಲ್ಲಿ ರೈತರು ಎರಡು ಬೆಳೆಯನ್ನು ಬೆಳೆದು ಆದಾಯವನ್ನು ಹೆಚ್ಚಿಸಿಕೊಂಡಿರುವುದು ಗಮನಿಸಲಾಗಿದೆ.	


ಯೋಜನೆಯ ಹೆಸರು	PMKSY-OI	
ವರ್ಷ	2022-23	
ಕಾಮಗಾರಿ/ಚಟುವಟಿಕೆ ಹೆಸರು	ಕೃಷಿಹೊಂಡ	
ಕಾಮಗಾರಿ/ಚಟುವಟಿಕೆ ಛಾಯಚಿತ್ರ Photo with lat&Long		
ಸರ್ವೆ ನಂಬರ್	46/4	
ಅಕ್ಷಾಂಶ ಮತ್ತು ರೇಖಾಂಶ		
ಗ್ರಾಮ	ತುಪ್ಪೂರು	
ತಾಲ್ಲೂಕು	ಶಿವಮೊಗ್ಗ	
ಜಿಲ್ಲೆ	ಶಿವಮೊಗ್ಗ	
ಕಾಮಗಾರಿ/ಚಟುವಟಿಕೆ ಅಂದಾಜು ಮೊತ್ತ (ರೂಪಾಯಿಗಳಲ್ಲಿ)	52463/-(ಐವತ್ತೇರಡು ಸಾವಿರದ ನಾಲ್ಕು ನೂರಾ ಅರವತ್ತಮೂರು)	
ಕಾಮಗಾರಿ ಚಟುವಟಿಕೆ ಕುರಿತು ಸಂಕ್ಷಿಪ್ತ ವಿವರ (ಸಮುದಾಯ ಕಾಮಗಾರಿಯಾಗಿದ್ದರೆ ನೀರು ಸಂಗ್ರಹಣೆ ರಕ್ಷಣಾತ್ಮಕ ನೀರಾವರಿ ಪ್ರದೇಶ, ಫಲಾನುಭವಿಗಳ ಸಂಖ್ಯೆ, ವೈಯಕ್ತಿಕ ಕಾಮಗಾರಿಯಾಗಿದ್ದರೆ ಫಲಾನುಭವಿ ಹೆಸರು ಚಟುವಟಿಕೆಯಿಂದ ಪಡೆಯುತ್ತಿರುವ ಲಾಭ)	ನೀರು ಸಂಗ್ರಹಣೆ (Cubic Meter)	Cubic Meter
	ಫಲಾನುಭವಿ ಹೆಸರು	ಹಾಲಪ್ಪ.ಆರ್/ರಾಮ ನಾಯ್ಕ
	ಫಲಾನುಭವಿಗಳ ಸಂಖ್ಯೆ	01
	ಈ ಕಾಮಗಾರಿಯಿಂದ Cubic Meter ನೀರು ಸಂಗ್ರಹವಾಗುತ್ತಿದ್ದು ರೈತರ ಜಮೀನಿಗೆ ನೀರು ಹಾಯಿಸಿಕೊಳ್ಳಲು ಅನುಕೂಲವಾಗುತ್ತಿದ್ದು ಇದರಿಂದ 25 ಎಕರೆ ಪ್ರದೇಶದಲ್ಲಿ ನೀರಾವರಿಯಾಗುತ್ತದೆ. ಮುಂದುವರೆದು ಒಂದೇ ಬೆಳೆಯನ್ನು ಬೆಳೆಯುವ ಜಾಗದಲ್ಲಿ ರೈತರು ಎರಡು ಬೆಳೆಯನ್ನು ಬೆಳೆದು ಆದಾಯವನ್ನು ಹೆಚ್ಚಿಸಿಕೊಂಡಿರುವುದು ಗಮನಿಸಲಾಗಿದೆ.	


ಯೋಜನೆಯ ಹೆಸರು	PMKSY-OI	
ವರ್ಷ	2022-23	
ಕಾಮಗಾರಿ/ಚಟುವಟಿಕೆ ಹೆಸರು	ಕೃಷಿಹೊಂಡ	
ಕಾಮಗಾರಿ/ಚಟುವಟಿಕೆ ಛಾಯಚಿತ್ರ Photo with lat&Long		
ಸರ್ವೆ ನಂಬರ್	96	
ಅಕ್ಷಾಂಶ ಮತ್ತು ರೇಖಾಂಶ		
ಗ್ರಾಮ	ಸುತ್ತೂಕೋಟೆ	
ತಾಲ್ಲೂಕು	ಶಿವಮೊಗ್ಗ	
ಜಿಲ್ಲೆ	ಶಿವಮೊಗ್ಗ	
ಕಾಮಗಾರಿ/ಚಟುವಟಿಕೆ ಅಂದಾಜು ಮೊತ್ತ (ರೂಪಾಯಿಗಳಲ್ಲಿ)	63000/- (ಅರವತ್ತಮೂರು ಸಾವಿರ)	
ಕಾಮಗಾರಿ ಚಟುವಟಿಕೆ ಕುರಿತು ಸಂಕ್ಷಿಪ್ತ ವಿವರ (ಸಮುದಾಯ ಕಾಮಗಾರಿಯಾಗಿದ್ದರೆ ನೀರು ಸಂಗ್ರಹಣೆ ರಕ್ಷಣಾತ್ಮಕ ನೀರಾವರಿ ಪ್ರದೇಶ, ಫಲಾನುಭವಿಗಳ ಸಂಖ್ಯೆ, ವೈಯಕ್ತಿಕ ಕಾಮಗಾರಿಯಾಗಿದ್ದರೆ ಫಲಾನುಭವಿ ಹೆಸರು ಚಟುವಟಿಕೆಯಿಂದ ಪಡೆಯುತ್ತಿರುವ ಲಾಭ)	ನೀರು ಸಂಗ್ರಹಣೆ (Cubic Meter)	Cubic Meter
	ಫಲಾನುಭವಿ ಹೆಸರು	ಎಸ್.ಎಂ.ಪ್ರಸನ್ನ/ಬಿ.ಮಲ್ಲಯ್ಯ
	ಫಲಾನುಭವಿಗಳ ಸಂಖ್ಯೆ	01
	ಈ ಕಾಮಗಾರಿಯಿಂದ Cubic Meter ನೀರು ಸಂಗ್ರಹವಾಗುತ್ತಿದ್ದು ರೈತರ ಜಮೀನಿಗೆ ನೀರು ಹಾಯಿಸಿಕೊಳ್ಳಲು ಅನುಕೂಲವಾಗುತ್ತಿದ್ದು ಇದರಿಂದ 25 ಎಕರೆ ಪ್ರದೇಶದಲ್ಲಿ ನೀರಾವರಿಯಾಗುತ್ತದೆ. ಮುಂದುವರೆದು ಒಂದೇ ಬೆಳೆಯನ್ನು ಬೆಳೆಯುವ ಜಾಗದಲ್ಲಿ ರೈತರು ಎರಡು ಬೆಳೆಯನ್ನು ಬೆಳೆದು ಆದಾಯವನ್ನು ಹೆಚ್ಚಿಸಿಕೊಂಡಿರುವುದು ಗಮನಿಸಲಾಗಿದೆ.	


ಯೋಜನೆಯ ಹೆಸರು	PMKSY-OI	
ವರ್ಷ	2022-23	
ಕಾಮಗಾರಿ/ಚಟುವಟಿಕೆ ಹೆಸರು	ಕೃಷಿಹೊಂಡ	
ಕಾಮಗಾರಿ/ಚಟುವಟಿಕೆ ಛಾಯಚಿತ್ರ Photo with lat&Long		
ಸರ್ವೆ ನಂಬರ್	7	
ಅಕ್ಷಾಂಶ ಮತ್ತು ರೇಖಾಂಶ	14.047823 ,75.404521	
ಗ್ರಾಮ	ಕುಂಸಿ	
ತಾಲ್ಲೂಕು	ಶಿವಮೊಗ್ಗ	
ಜಿಲ್ಲೆ	ಶಿವಮೊಗ್ಗ	
ಕಾಮಗಾರಿ/ಚಟುವಟಿಕೆ ಅಂದಾಜು ಮೊತ್ತ (ರೂಪಾಯಿಗಳಲ್ಲಿ)	63000/- (ಅರವತ್ತಮೂರು ಸಾವಿರ)	
ಕಾಮಗಾರಿ ಚಟುವಟಿಕೆ ಕುರಿತು ಸಂಕ್ಷಿಪ್ತ ವಿವರ (ಸಮುದಾಯ ಕಾಮಗಾರಿಯಾಗಿದ್ದರೆ ನೀರು ಸಂಗ್ರಹಣೆ ರಕ್ಷಣಾತ್ಮಕ ನೀರಾವರಿ ಪ್ರದೇಶ, ಫಲಾನುಭವಿಗಳ ಸಂಖ್ಯೆ, ವೈಯಕ್ತಿಕ ಕಾಮಗಾರಿಯಾಗಿದ್ದರೆ ಫಲಾನುಭವಿ ಹೆಸರು ಚಟುವಟಿಕೆಯಿಂದ ಪಡೆಯುತ್ತಿರುವ ಲಾಭ)	ನೀರು ಸಂಗ್ರಹಣೆ (Cubic Meter)	Cubic Meter
	ಫಲಾನುಭವಿ ಹೆಸರು	ಹನುಮಂತಪ್ಪ ಬಾರಿ/ರಾಮಪ್ಪ ಬಾರಿ
	ಫಲಾನುಭವಿಗಳ ಸಂಖ್ಯೆ	01
	ಈ ಕಾಮಗಾರಿಯಿಂದ Cubic Meter ನೀರು ಸಂಗ್ರಹವಾಗುತ್ತಿದ್ದು ರೈತರ ಜಮೀನಿಗೆ ನೀರು ಹಾಯಿಸಿಕೊಳ್ಳಲು ಅನುಕೂಲವಾಗುತ್ತಿದ್ದು ಇದರಿಂದ 25 ಎಕರೆ ಪ್ರದೇಶದಲ್ಲಿ ನೀರಾವರಿಯಾಗುತ್ತದೆ. ಮುಂದುವರೆದು ಒಂದೇ ಬೆಳೆಯನ್ನು ಬೆಳೆಯುವ ಜಾಗದಲ್ಲಿ ರೈತರು ಎರಡು ಬೆಳೆಯನ್ನು ಬೆಳೆದು ಆದಾಯವನ್ನು ಹೆಚ್ಚಿಸಿಕೊಂಡಿರುವುದು ಗಮನಿಸಲಾಗಿದೆ.	


ಯೋಜನೆಯ ಹೆಸರು	PMKSY-OI	
ವರ್ಷ	2022-23	
ಕಾಮಗಾರಿ/ಚಟುವಟಿಕೆ ಹೆಸರು	ಕೃಷಿಹೊಂಡ	
ಕಾಮಗಾರಿ/ಚಟುವಟಿಕೆ ಛಾಯಚಿತ್ರ Photo with lat&Long	 <p>Latitude: 14.025013 Longitude: 75.419844 Elevation: 668.47±19 m Accuracy: 3.0 m Time: 05-05-2023 11:32 Name: PMKSY-OI(2022-23)</p>	
ಸರ್ವೆ ನಂಬರ್	25	
ಅಕ್ಷಾಂಶ ಮತ್ತು ರೇಖಾಂಶ	14.025013,75.419844	
ಗ್ರಾಮ	ದೊಡ್ಡದಾನವಂದಿ	
ತಾಲ್ಲೂಕು	ಶಿವಮೊಗ್ಗ	
ಜಿಲ್ಲೆ	ಶಿವಮೊಗ್ಗ	
ಕಾಮಗಾರಿ/ಚಟುವಟಿಕೆ ಅಂದಾಜು ಮೊತ್ತ (ರೂಪಾಯಿಗಳಲ್ಲಿ)	63000/- (ಅರವತ್ತಮೂರು ಸಾವಿರ)	
ಕಾಮಗಾರಿ ಚಟುವಟಿಕೆ ಕುರಿತು ಸಂಕ್ಷಿಪ್ತ ವಿವರ (ಸಮುದಾಯ ಕಾಮಗಾರಿಯಾಗಿದ್ದರೆ ನೀರು ಸಂಗ್ರಹಣೆ ರಕ್ಷಣಾತ್ಮಕ ನೀರಾವರಿ ಪ್ರದೇಶ, ಫಲಾನುಭವಿಗಳ ಸಂಖ್ಯೆ, ವೈಯಕ್ತಿಕ ಕಾಮಗಾರಿಯಾಗಿದ್ದರೆ ಫಲಾನುಭವಿ ಹೆಸರು ಚಟುವಟಿಕೆಯಿಂದ ಪಡೆಯುತ್ತಿರುವ ಲಾಭ)	ನೀರು ಸಂಗ್ರಹಣೆ (Cubic Meter)	Cubic Meter
	ಫಲಾನುಭವಿ ಹೆಸರು	ಪ್ರದೀಪ್/ಹನುಮಂತಪ್ಪ
	ಫಲಾನುಭವಿಗಳ ಸಂಖ್ಯೆ	01
	ಈ ಕಾಮಗಾರಿಯಿಂದ Cubic Meter ನೀರು ಸಂಗ್ರಹವಾಗುತ್ತಿದ್ದು ರೈತರ ಜಮೀನಿಗೆ ನೀರು ಹಾಯಿಸಿಕೊಳ್ಳಲು ಅನುಕೂಲವಾಗುತ್ತಿದ್ದು ಇದರಿಂದ 25 ಎಕರೆ ಪ್ರದೇಶದಲ್ಲಿ ನೀರಾವರಿಯಾಗುತ್ತದೆ. ಮುಂದುವರೆದು ಒಂದೇ ಬೆಳೆಯನ್ನು ಬೆಳೆಯುವ ಜಾಗದಲ್ಲಿ ರೈತರು ಎರಡು ಬೆಳೆಯನ್ನು ಬೆಳೆದು ಆದಾಯವನ್ನು ಹೆಚ್ಚಿಸಿಕೊಂಡಿರುವುದು ಗಮನಿಸಲಾಗಿದೆ.	

ಯೋಜನೆಯ ಹೆಸರು	PMKSY-OI	
ವರ್ಷ	2022-23	
ಕಾಮಗಾರಿ/ಚಟುವಟಿಕೆ ಹೆಸರು	ಕೃಷಿಹೊಂಡ	
ಕಾಮಗಾರಿ/ಚಟುವಟಿಕೆ ಛಾಯಚಿತ್ರ Photo with lat&Long	 <p>Latitude: 13.976954 Longitude: 75.517297 Accuracy: 1460.0 m GPS Time: 24-04-2023 13:57 Name: Chandra Naik Address: RSK Kasaba Shimoga</p>	
ಸರ್ವೆ ನಂಬರ್	49/2	
ಅಕ್ಷಾಂಶ ಮತ್ತು ರೇಖಾಂಶ	13.976954,75.517297	
ಗ್ರಾಮ	ಸಿದ್ದೀಪುರ	
ತಾಲ್ಲೂಕು	ಶಿವಮೊಗ್ಗ	
ಜಿಲ್ಲೆ	ಶಿವಮೊಗ್ಗ	
ಕಾಮಗಾರಿ/ಚಟುವಟಿಕೆ ಅಂದಾಜು ಮೊತ್ತ (ರೂಪಾಯಿಗಳಲ್ಲಿ)	63000/- (ಅರವತ್ತಮೂರು ಸಾವಿರ)	
ಕಾಮಗಾರಿ ಚಟುವಟಿಕೆ ಕುರಿತು ಸಂಕ್ಷಿಪ್ತ ವಿವರ (ಸಮುದಾಯ ಕಾಮಗಾರಿಯಾಗಿದ್ದರೆ ನೀರು ಸಂಗ್ರಹಣೆ ರಕ್ಷಣಾತ್ಮಕ ನೀರಾವರಿ ಪ್ರದೇಶ, ಫಲಾನುಭವಿಗಳ ಸಂಖ್ಯೆ, ವೈಯಕ್ತಿಕ ಕಾಮಗಾರಿಯಾಗಿದ್ದರೆ ಫಲಾನುಭವಿ ಹೆಸರು ಚಟುವಟಿಕೆಯಿಂದ ಪಡೆಯುತ್ತಿರುವ ಲಾಭ)	ನೀರು ಸಂಗ್ರಹಣೆ (Cubic Meter)	Cubic Meter
	ಫಲಾನುಭವಿ ಹೆಸರು	ಚಂದ್ರನಾಯ್ಕ/ದಾಮನಾಯ್ಕ
	ಫಲಾನುಭವಿಗಳ ಸಂಖ್ಯೆ	01
	<p>ಈ ಕಾಮಗಾರಿಯಿಂದ Cubic Meter ನೀರು ಸಂಗ್ರಹವಾಗುತ್ತಿದ್ದು ರೈತರ ಜಮೀನಿಗೆ ನೀರು ಹಾಯಿಸಿಕೊಳ್ಳಲು ಅನುಕೂಲವಾಗುತ್ತಿದ್ದು ಇದರಿಂದ 25 ಎಕರೆ ಪ್ರದೇಶದಲ್ಲಿ ನೀರಾವರಿಯಾಗುತ್ತದೆ. ಮುಂದುವರೆದು ಒಂದೇ ಬೆಳೆಯನ್ನು ಬೆಳೆಯುವ ಜಾಗದಲ್ಲಿ ರೈತರು ಎರಡು ಬೆಳೆಯನ್ನು ಬೆಳೆದು ಆದಾಯವನ್ನು ಹೆಚ್ಚಿಸಿಕೊಂಡಿರುವುದು ಗಮನಿಸಲಾಗಿದೆ.</p>	


ಯೋಜನೆಯ ಹೆಸರು	PMKSY-OI	
ವರ್ಷ	2022-23	
ಕಾಮಗಾರಿ/ಚಟುವಟಿಕೆ ಹೆಸರು	ಕೃಷಿಹೊಂಡ	
ಕಾಮಗಾರಿ/ಚಟುವಟಿಕೆ ಛಾಯಚಿತ್ರ Photo with lat&Long		
ಸರ್ವೆ ನಂಬರ್	34	
ಅಕ್ಷಾಂಶ ಮತ್ತು ರೇಖಾಂಶ	14.090981,75.291044	
ಗ್ರಾಮ	ತುಪ್ಪುರೂ	
ತಾಲ್ಲೂಕು	ಶಿವಮೊಗ್ಗ	
ಜಿಲ್ಲೆ	ಶಿವಮೊಗ್ಗ	
ಕಾಮಗಾರಿ/ಚಟುವಟಿಕೆ ಅಂದಾಜು ಮೊತ್ತ (ರೂಪಾಯಿಗಳಲ್ಲಿ)	63000/- (ಅರವತ್ತಮೂರು ಸಾವಿರ)	
ಕಾಮಗಾರಿ ಚಟುವಟಿಕೆ ಕುರಿತು ಸಂಕ್ಷಿಪ್ತ ವಿವರ (ಸಮುದಾಯ ಕಾಮಗಾರಿಯಾಗಿದ್ದರೆ ನೀರು ಸಂಗ್ರಹಣೆ ರಕ್ಷಣಾತ್ಮಕ ನೀರಾವರಿ ಪ್ರದೇಶ, ಫಲಾನುಭವಿಗಳ ಸಂಖ್ಯೆ, ವೈಯಕ್ತಿಕ ಕಾಮಗಾರಿಯಾಗಿದ್ದರೆ ಫಲಾನುಭವಿ ಹೆಸರು ಚಟುವಟಿಕೆಯಿಂದ ಪಡೆಯುತ್ತಿರುವ ಲಾಭ)	ನೀರು ಸಂಗ್ರಹಣೆ (Cubic Meter)	Cubic Meter
	ಫಲಾನುಭವಿ ಹೆಸರು	ಪುಟ್ಟಮ್ಮ/ನಾಗಪ್ಪ
	ಫಲಾನುಭವಿಗಳ ಸಂಖ್ಯೆ	01
	ಈ ಕಾಮಗಾರಿಯಿಂದ Cubic Meter ನೀರು ಸಂಗ್ರಹವಾಗುತ್ತಿದ್ದು ರೈತರ ಜಮೀನಿಗೆ ನೀರು ಹಾಯಿಸಿಕೊಳ್ಳಲು ಅನುಕೂಲವಾಗುತ್ತಿದ್ದು ಇದರಿಂದ 25 ಎಕರೆ ಪ್ರದೇಶದಲ್ಲಿ ನೀರಾವರಿಯಾಗುತ್ತದೆ. ಮುಂದುವರೆದು ಒಂದೇ ಬೆಳೆಯನ್ನು ಬೆಳೆಯುವ ಜಾಗದಲ್ಲಿ ರೈತರು ಎರಡು ಬೆಳೆಯನ್ನು ಬೆಳೆದು ಆದಾಯವನ್ನು ಹೆಚ್ಚಿಸಿಕೊಂಡಿರುವುದು ಗಮನಿಸಲಾಗಿದೆ.	


ಯೋಜನೆಯ ಹೆಸರು	PMKSY-OI	
ವರ್ಷ	2022-23	
ಕಾಮಗಾರಿ/ಚಟುವಟಿಕೆ ಹೆಸರು	ಕೊಳವೆಬಾವಿ(ಬೋರ್ ವೆಲ್)	
ಕಾಮಗಾರಿ/ಚಟುವಟಿಕೆ ಛಾಯಚಿತ್ರ Photo with lat&Long		
ಸರ್ವೆ ನಂಬರ್	86/31	
ಅಕ್ಷಾಂಶ ಮತ್ತು ರೇಖಾಂಶ		
ಗ್ರಾಮ	ಕಲ್ಲಾಪುರ	
ತಾಲ್ಲೂಕು	ಶಿವಮೊಗ್ಗ	
ಜಿಲ್ಲೆ	ಶಿವಮೊಗ್ಗ	
ಕಾಮಗಾರಿ/ಚಟುವಟಿಕೆ ಅಂದಾಜು ಮೊತ್ತ (ರೂಪಾಯಿಗಳಲ್ಲಿ)	25000/- (ಇಪ್ಪತ್ತೈದು ಸಾವಿರ)	
ಕಾಮಗಾರಿ ಚಟುವಟಿಕೆ ಕುರಿತು ಸಂಕ್ಷಿಪ್ತ ವಿವರ (ಸಮುದಾಯ ಕಾಮಗಾರಿಯಾಗಿದ್ದರೆ ನೀರು ಸಂಗ್ರಹಣೆ ರಕ್ಷಣಾತ್ಮಕ ನೀರಾವರಿ ಪ್ರದೇಶ, ಫಲಾನುಭವಿಗಳ ಸಂಖ್ಯೆ, ವೈಯಕ್ತಿಕ ಕಾಮಗಾರಿಯಾಗಿದ್ದರೆ ಫಲಾನುಭವಿ ಹೆಸರು ಚಟುವಟಿಕೆಯಿಂದ ಪಡೆಯುತ್ತಿರುವ ಲಾಭ)	ನೀರು ಸಂಗ್ರಹಣೆ (Cubic Meter)	Cubic Meter
	ಫಲಾನುಭವಿ ಹೆಸರು	ಲೋಕೇಶ್ ನಾಯ್ಕ/ಯೋಗ ನಾಯ್ಕ
	ಫಲಾನುಭವಿಗಳ ಸಂಖ್ಯೆ	01
	ಈ ಕಾಮಗಾರಿಯಿಂದ Cubic Meter ನೀರು ಸಂಗ್ರಹವಾಗುತ್ತಿದ್ದು ರೈತರ ಜಮೀನಿಗೆ ನೀರು ಹಾಯಿಸಿಕೊಳ್ಳಲು ಅನುಕೂಲವಾಗುತ್ತಿದ್ದು ಇದರಿಂದ 25 ಎಕರೆ ಪ್ರದೇಶದಲ್ಲಿ ನೀರಾವರಿಯಾಗುತ್ತದೆ. ಮುಂದುವರೆದು ಒಂದೇ ಬೆಳೆಯನ್ನು ಬೆಳೆಯುವ ಜಾಗದಲ್ಲಿ ರೈತರು ಎರಡು ಬೆಳೆಯನ್ನು ಬೆಳೆದು ಆದಾಯವನ್ನು ಹೆಚ್ಚಿಸಿಕೊಂಡಿರುವುದು ಗಮನಿಸಲಾಗಿದೆ.	


ಯೋಜನೆಯ ಹೆಸರು	PMKSY-OI	
ವರ್ಷ	2022-23	
ಕಾಮಗಾರಿ/ಚಟುವಟಿಕೆ ಹೆಸರು	ಕೊಳವೆಬಾವಿ(ಬೋರ್ ವೆಲ್)	
ಕಾಮಗಾರಿ/ಚಟುವಟಿಕೆ ಛಾಯಚಿತ್ರ Photo with lat&Long		
ಸರ್ವೆ ನಂಬರ್	79/6	
ಅಕ್ಷಾಂಶ ಮತ್ತು ರೇಖಾಂಶ		
ಗ್ರಾಮ	ಕುಂಚೇನಹಳ್ಳಿ	
ತಾಲ್ಲೂಕು	ಶಿವಮೊಗ್ಗ	
ಜಿಲ್ಲೆ	ಶಿವಮೊಗ್ಗ	
ಕಾಮಗಾರಿ/ಚಟುವಟಿಕೆ ಅಂದಾಜು ಮೊತ್ತ (ರೂಪಾಯಿಗಳಲ್ಲಿ)	21650/- (ಇಪ್ಪತ್ತೊಂದು ಸಾವಿರದ ಆರು ನೂರಾ ಐವತ್ತು)	
ಕಾಮಗಾರಿ ಚಟುವಟಿಕೆ ಕುರಿತು ಸಂಕ್ಷಿಪ್ತ ವಿವರ (ಸಮುದಾಯ ಕಾಮಗಾರಿಯಾಗಿದ್ದರೆ ನೀರು ಸಂಗ್ರಹಣೆ ರಕ್ಷಣಾತ್ಮಕ ನೀರಾವರಿ ಪ್ರದೇಶ, ಫಲಾನುಭವಿಗಳ ಸಂಖ್ಯೆ, ವೈಯಕ್ತಿಕ ಕಾಮಗಾರಿಯಾಗಿದ್ದರೆ ಫಲಾನುಭವಿ ಹೆಸರು ಚಟುವಟಿಕೆಯಿಂದ ಪಡೆಯುತ್ತಿರುವ ಲಾಭ)	ನೀರು ಸಂಗ್ರಹಣೆ (Cubic Meter)	Cubic Meter
	ಫಲಾನುಭವಿ ಹೆಸರು	ಸೀತಾ ಬಾಯಿ/ದೇವ್ಯಾ ನಾಯ್ಕ
	ಫಲಾನುಭವಿಗಳ ಸಂಖ್ಯೆ	01
	ಈ ಕಾಮಗಾರಿಯಿಂದ Cubic Meter ನೀರು ಸಂಗ್ರಹವಾಗುತ್ತಿದ್ದು ರೈತರ ಜಮೀನಿಗೆ ನೀರು ಹಾಯಿಸಿಕೊಳ್ಳಲು ಅನುಕೂಲವಾಗುತ್ತಿದ್ದು ಇದರಿಂದ 25 ಎಕರೆ ಪ್ರದೇಶದಲ್ಲಿ ನೀರಾವರಿಯಾಗುತ್ತದೆ. ಮುಂದುವರೆದು ಒಂದೇ ಬೆಳೆಯನ್ನು ಬೆಳೆಯುವ ಜಾಗದಲ್ಲಿ ರೈತರು ಎರಡು ಬೆಳೆಯನ್ನು ಬೆಳೆದು ಆದಾಯವನ್ನು ಹೆಚ್ಚಿಸಿಕೊಂಡಿರುವುದು ಗಮನಿಸಲಾಗಿದೆ.	


ಯೋಜನೆಯ ಹೆಸರು	PMKSY-OI	
ವರ್ಷ	2022-23	
ಕಾಮಗಾರಿ/ಚಟುವಟಿಕೆ ಹೆಸರು	ಕೊಳವೆಬಾವಿ(ಬೋರ್ ವೆಲ್)	
ಕಾಮಗಾರಿ/ಚಟುವಟಿಕೆ ಛಾಯಚಿತ್ರ Photo with lat&Long		
ಸರ್ವೆ ನಂಬರ್	8/*	
ಅಕ್ಷಾಂಶ ಮತ್ತು ರೇಖಾಂಶ		
ಗ್ರಾಮ	ರಾಮನಗರ	
ತಾಲ್ಲೂಕು	ಶಿವಮೊಗ್ಗ	
ಜಿಲ್ಲೆ	ಶಿವಮೊಗ್ಗ	
ಕಾಮಗಾರಿ/ಚಟುವಟಿಕೆ ಅಂದಾಜು ಮೊತ್ತ (ರೂಪಾಯಿಗಳಲ್ಲಿ)	25000/- (ಇಪ್ಪತ್ತೈದು ಸಾವಿರ)	
ಕಾಮಗಾರಿ ಚಟುವಟಿಕೆ ಕುರಿತು ಸಂಕ್ಷಿಪ್ತ ವಿವರ (ಸಮುದಾಯ ಕಾಮಗಾರಿಯಾಗಿದ್ದರೆ ನೀರು ಸಂಗ್ರಹಣೆ ರಕ್ಷಣಾತ್ಮಕ ನೀರಾವರಿ ಪ್ರದೇಶ, ಫಲಾನುಭವಿಗಳ ಸಂಖ್ಯೆ, ವೈಯಕ್ತಿಕ ಕಾಮಗಾರಿಯಾಗಿದ್ದರೆ ಫಲಾನುಭವಿ ಹೆಸರು ಚಟುವಟಿಕೆಯಿಂದ ಪಡೆಯುತ್ತಿರುವ ಲಾಭ)	ನೀರು ಸಂಗ್ರಹಣೆ (Cubic Meter)	Cubic Meter
	ಫಲಾನುಭವಿ ಹೆಸರು	ಪ್ರಕಾಶ್.ಕೆ/ಕೆಂಚಪ್ಪ
	ಫಲಾನುಭವಿಗಳ ಸಂಖ್ಯೆ	01
	ಈ ಕಾಮಗಾರಿಯಿಂದ Cubic Meter ನೀರು ಸಂಗ್ರಹವಾಗುತ್ತಿದ್ದು ರೈತರ ಜಮೀನಿಗೆ ನೀರು ಹಾಯಿಸಿಕೊಳ್ಳಲು ಅನುಕೂಲವಾಗುತ್ತಿದ್ದು ಇದರಿಂದ 25 ಎಕರೆ ಪ್ರದೇಶದಲ್ಲಿ ನೀರಾವರಿಯಾಗುತ್ತದೆ. ಮುಂದುವರೆದು ಒಂದೇ ಬೆಳೆಯನ್ನು ಬೆಳೆಯುವ ಜಾಗದಲ್ಲಿ ರೈತರು ಎರಡು ಬೆಳೆಯನ್ನು ಬೆಳೆದು ಆದಾಯವನ್ನು ಹೆಚ್ಚಿಸಿಕೊಂಡಿರುವುದು ಗಮನಿಸಲಾಗಿದೆ.	

ಅನುಬಂಧ


ಯೋಜನೆಯ ಹೆಸರು	PMKSY-OI	
ವರ್ಷ	2022-23	
ಕಾಮಗಾರಿ/ಚಟುವಟಿಕೆ ಹೆಸರು	ಕೊಳವೆಬಾವಿ(ಬೋರ್ ವೆಲ್)	
ಕಾಮಗಾರಿ/ಚಟುವಟಿಕೆ ಛಾಯಚಿತ್ರ Photo with lat&Long		
ಸರ್ವೆ ನಂಬರ್	38/1	
ಅಕ್ಷಾಂಶ ಮತ್ತು ರೇಖಾಂಶ	14.046154,75.490665	
ಗ್ರಾಮ	ದೇವಬಾಳು	
ತಾಲ್ಲೂಕು	ಶಿವಮೊಗ್ಗ	
ಜಿಲ್ಲೆ	ಶಿವಮೊಗ್ಗ	
ಕಾಮಗಾರಿ/ಚಟುವಟಿಕೆ ಅಂದಾಜು ಮೊತ್ತ (ರೂಪಾಯಿಗಳಲ್ಲಿ)	25000/- (ಇಪ್ಪತ್ತೈದು ಸಾವಿರ)	
ಕಾಮಗಾರಿ ಚಟುವಟಿಕೆ ಕುರಿತು ಸಂಕ್ಷಿಪ್ತ ವಿವರ (ಸಮುದಾಯ ಕಾಮಗಾರಿಯಾಗಿದ್ದರೆ ನೀರು ಸಂಗ್ರಹಣೆ ರಕ್ಷಣಾತ್ಮಕ ನೀರಾವರಿ ಪ್ರದೇಶ, ಫಲಾನುಭವಿಗಳ ಸಂಖ್ಯೆ, ವೈಯಕ್ತಿಕ ಕಾಮಗಾರಿಯಾಗಿದ್ದರೆ ಫಲಾನುಭವಿ ಹೆಸರು ಚಟುವಟಿಕೆಯಿಂದ ಪಡೆಯುತ್ತಿರುವ ಲಾಭ)	ನೀರು ಸಂಗ್ರಹಣೆ (Cubic Meter)	Cubic Meter
	ಫಲಾನುಭವಿ ಹೆಸರು	ಸುಶೀಲಮ್ಮ/ನಾಗೇಶಪ್ಪ
	ಫಲಾನುಭವಿಗಳ ಸಂಖ್ಯೆ	01
	ಈ ಕಾಮಗಾರಿಯಿಂದ Cubic Meter ನೀರು ಸಂಗ್ರಹವಾಗುತ್ತಿದ್ದು ರೈತರ ಜಮೀನಿಗೆ ನೀರು ಹಾಯಿಸಿಕೊಳ್ಳಲು ಅನುಕೂಲವಾಗುತ್ತಿದ್ದು ಇದರಿಂದ 25 ಎಕರೆ ಪ್ರದೇಶದಲ್ಲಿ ನೀರಾವರಿಯಾಗುತ್ತದೆ. ಮುಂದುವರೆದು ಒಂದೇ ಬೆಳೆಯನ್ನು ಬೆಳೆಯುವ ಜಾಗದಲ್ಲಿ ರೈತರು ಎರಡು ಬೆಳೆಯನ್ನು ಬೆಳೆದು ಆದಾಯವನ್ನು ಹೆಚ್ಚಿಸಿಕೊಂಡಿರುವುದು ಗಮನಿಸಲಾಗಿದೆ.	

ಯೋಜನೆಯ ಹೆಸರು	PMKSY-OI	
ವರ್ಷ	2022-23	
ಕಾಮಗಾರಿ/ಚಟುವಟಿಕೆ ಹೆಸರು	ಕೊಳವೆಬಾವಿ(ಬೋರ್ ವೆಲ್)	
ಕಾಮಗಾರಿ/ಚಟುವಟಿಕೆ ಛಾಯಚಿತ್ರ Photo with lat&Long		
ಸರ್ವೆ ನಂಬರ್	212/3	
ಅಕ್ಷಾಂಶ ಮತ್ತು ರೇಖಾಂಶ		
ಗ್ರಾಮ	ಆಯನೂರು	
ತಾಲ್ಲೂಕು	ಶಿವಮೊಗ್ಗ	
ಜಿಲ್ಲೆ	ಶಿವಮೊಗ್ಗ	
ಕಾಮಗಾರಿ/ಚಟುವಟಿಕೆ ಅಂದಾಜು ಮೊತ್ತ (ರೂಪಾಯಿಗಳಲ್ಲಿ)	25000/- (ಇಪ್ಪತ್ತೈದು ಸಾವಿರ)	
ಕಾಮಗಾರಿ ಚಟುವಟಿಕೆ ಕುರಿತು ಸಂಕ್ಷಿಪ್ತ ವಿವರ (ಸಮುದಾಯ ಕಾಮಗಾರಿಯಾಗಿದ್ದರೆ ನೀರು ಸಂಗ್ರಹಣೆ ರಕ್ಷಣಾತ್ಮಕ ನೀರಾವರಿ ಪ್ರದೇಶ, ಫಲಾನುಭವಿಗಳ ಸಂಖ್ಯೆ, ವೈಯಕ್ತಿಕ ಕಾಮಗಾರಿಯಾಗಿದ್ದರೆ ಫಲಾನುಭವಿ ಹೆಸರು ಚಟುವಟಿಕೆಯಿಂದ ಪಡೆಯುತ್ತಿರುವ ಲಾಭ)	ನೀರು ಸಂಗ್ರಹಣೆ (Cubic Meter)	Cubic Meter
	ಫಲಾನುಭವಿ ಹೆಸರು	ಶಾಂತಮ್ಮ/ದಿವಾಕರ್
	ಫಲಾನುಭವಿಗಳ ಸಂಖ್ಯೆ	01
	ಈ ಕಾಮಗಾರಿಯಿಂದ Cubic Meter ನೀರು ಸಂಗ್ರಹವಾಗುತ್ತಿದ್ದು ರೈತರ ಜಮೀನಿಗೆ ನೀರು ಹಾಯಿಸಿಕೊಳ್ಳಲು ಅನುಕೂಲವಾಗುತ್ತಿದ್ದು ಇದರಿಂದ 25 ಎಕರೆ ಪ್ರದೇಶದಲ್ಲಿ ನೀರಾವರಿಯಾಗುತ್ತದೆ. ಮುಂದುವರೆದು ಒಂದೇ ಬೆಳೆಯನ್ನು ಬೆಳೆಯುವ ಜಾಗದಲ್ಲಿ ರೈತರು ಎರಡು ಬೆಳೆಯನ್ನು ಬೆಳೆದು ಆದಾಯವನ್ನು ಹೆಚ್ಚಿಸಿಕೊಂಡಿರುವುದು ಗಮನಿಸಲಾಗಿದೆ.	


ಯೋಜನೆಯ ಹೆಸರು	PMKSY-OI	
ವರ್ಷ	2022-23	
ಕಾಮಗಾರಿ/ಚಟುವಟಿಕೆ ಹೆಸರು	ಕೊಳವೆಬಾವಿ(ಬೋರ್ ವೆಲ್)	
ಕಾಮಗಾರಿ/ಚಟುವಟಿಕೆ ಛಾಯಚಿತ್ರ Photo with lat&Long		
ಸರ್ವೆ ನಂಬರ್	12/2ಎ	
ಅಕ್ಷಾಂಶ ಮತ್ತು ರೇಖಾಂಶ	14.062575,75.489573	
ಗ್ರಾಮ	ಆಯನೂರು	
ತಾಲ್ಲೂಕು	ಶಿವಮೊಗ್ಗ	
ಜಿಲ್ಲೆ	ಶಿವಮೊಗ್ಗ	
ಕಾಮಗಾರಿ/ಚಟುವಟಿಕೆ ಅಂದಾಜು ಮೊತ್ತ (ರೂಪಾಯಿಗಳಲ್ಲಿ)	25000/- (ಇಪ್ಪತ್ತೈದು ಸಾವಿರ)	
ಕಾಮಗಾರಿ ಚಟುವಟಿಕೆ ಕುರಿತು ಸಂಕ್ಷಿಪ್ತ ವಿವರ (ಸಮುದಾಯ ಕಾಮಗಾರಿಯಾಗಿದ್ದರೆ ನೀರು ಸಂಗ್ರಹಣೆ ರಕ್ಷಣಾತ್ಮಕ ನೀರಾವರಿ ಪ್ರದೇಶ, ಫಲಾನುಭವಿಗಳ ಸಂಖ್ಯೆ, ವೈಯಕ್ತಿಕ ಕಾಮಗಾರಿಯಾಗಿದ್ದರೆ ಫಲಾನುಭವಿ ಹೆಸರು ಚಟುವಟಿಕೆಯಿಂದ ಪಡೆಯುತ್ತಿರುವ ಲಾಭ)	ನೀರು ಸಂಗ್ರಹಣೆ (Cubic Meter)	Cubic Meter
	ಫಲಾನುಭವಿ ಹೆಸರು	ರತ್ನಮ್ಮ/ಜಯಪ್ಪ
	ಫಲಾನುಭವಿಗಳ ಸಂಖ್ಯೆ	01
	<p>ಈ ಕಾಮಗಾರಿಯಿಂದ Cubic Meter ನೀರು ಸಂಗ್ರಹವಾಗುತ್ತಿದ್ದು ರೈತರ ಜಮೀನಿಗೆ ನೀರು ಹಾಯಿಸಿಕೊಳ್ಳಲು ಅನುಕೂಲವಾಗುತ್ತಿದ್ದು ಇದರಿಂದ 25 ಎಕರೆ ಪ್ರದೇಶದಲ್ಲಿ ನೀರಾವರಿಯಾಗುತ್ತದೆ. ಮುಂದುವರೆದು ಒಂದೇ ಬೆಳೆಯನ್ನು ಬೆಳೆಯುವ ಜಾಗದಲ್ಲಿ ರೈತರು ಎರಡು ಬೆಳೆಯನ್ನು ಬೆಳೆದು ಆದಾಯವನ್ನು ಹೆಚ್ಚಿಸಿಕೊಂಡಿರುವುದು ಗಮನಿಸಲಾಗಿದೆ.</p>	

ಯೋಜನೆಯ ಹೆಸರು	PMKSY-OI	
ವರ್ಷ	2022-23	
ಕಾಮಗಾರಿ/ಚಟುವಟಿಕೆ ಹೆಸರು	ಕೃಷಿಹೊಂಡ	
ಕಾಮಗಾರಿ/ಚಟುವಟಿಕೆ ಛಾಯಚಿತ್ರ Photo with lat&Long	 <p>Latitude: 13.976954 Longitude: 75.517297 Accuracy: 1460.0 m GPS Time: 24-04-2023 13:07 Name: Chandra Nask Siddipura RSK Kasaba Shimoga</p>	
ಸರ್ವೆ ನಂಬರ್	7/6	
ಅಕ್ಷಾಂಶ ಮತ್ತು ರೇಖಾಂಶ	13.976954,75.517297	
ಗ್ರಾಮ	ಕುಂಸಿ	
ತಾಲ್ಲೂಕು	ಶಿವಮೊಗ್ಗ	
ಜಿಲ್ಲೆ	ಶಿವಮೊಗ್ಗ	
ಕಾಮಗಾರಿ/ಚಟುವಟಿಕೆ ಅಂದಾಜು ಮೊತ್ತ (ರೂಪಾಯಿಗಳಲ್ಲಿ)	63000/- (ಅರವತ್ತಮೂರು ಸಾವಿರ)	
ಕಾಮಗಾರಿ ಚಟುವಟಿಕೆ ಕುರಿತು ಸಂಕ್ಷಿಪ್ತ ವಿವರ (ಸಮುದಾಯ ಕಾಮಗಾರಿಯಾಗಿದ್ದರೆ ನೀರು ಸಂಗ್ರಹಣೆ ರಕ್ಷಣಾತ್ಮಕ ನೀರಾವರಿ ಪ್ರದೇಶ, ಫಲಾನುಭವಿಗಳ ಸಂಖ್ಯೆ, ವೈಯಕ್ತಿಕ ಕಾಮಗಾರಿಯಾಗಿದ್ದರೆ ಫಲಾನುಭವಿ ಹೆಸರು ಚಟುವಟಿಕೆಯಿಂದ ಪಡೆಯುತ್ತಿರುವ ಲಾಭ)	ನೀರು ಸಂಗ್ರಹಣೆ (Cubic Meter)	Cubic Meter
	ಫಲಾನುಭವಿ ಹೆಸರು	ಬಿ.ಮೋಹನ್/ಹನುಮಂತಪ್ಪ
	ಫಲಾನುಭವಿಗಳ ಸಂಖ್ಯೆ	1
	ಈ ಕಾಮಗಾರಿಯಿಂದ Cubic Meter ನೀರು ಸಂಗ್ರಹವಾಗುತ್ತಿದ್ದು ರೈತರ ಜಮೀನಿಗೆ ನೀರು ಹಾಯಿಸಿಕೊಳ್ಳಲು ಅನುಕೂಲವಾಗುತ್ತಿದ್ದು ಇದರಿಂದ 25 ಎಕರೆ ಪ್ರದೇಶದಲ್ಲಿ ನೀರಾವರಿಯಾಗುತ್ತದೆ. ಮುಂದುವರೆದು ಒಂದೇ ಬೆಳೆಯನ್ನು ಬೆಳೆಯುವ ಜಾಗದಲ್ಲಿ ರೈತರು ಎರಡು ಬೆಳೆಯನ್ನು ಬೆಳೆದು ಆದಾಯವನ್ನು ಹೆಚ್ಚಿಸಿಕೊಂಡಿರುವುದು ಗಮನಿಸಲಾಗಿದೆ.	

ಜಲಾನಯನ ಯೋಜನೆಗಳ ಚಟುವಟಿಕೆ/ ಕಾಮಗಾರಿಗಳನ್ನು ಅಂತರ್ಜಾಲದಲ್ಲಿ ಅಳವಡಿಸಲು ಸಂಕ್ಷಿಪ್ತ ಮಾಹಿತಿ

ಯೋಜನೆಯ ಹೆಸರು	PMKSY-OI	
ವರ್ಷ	2022-23	
ಕಾಮಗಾರಿ/ಚಟುವಟಿಕೆಯ ಹೆಸರು :	ಕಿಂಡಿತಡೆ	
ಕಾಮಗಾರಿ/ ಚಟುವಟಿಕೆಯ ಛಾಯಚಿತ್ರ (Photo with lat & long)		
ಸರ್ವೆ ನಂಬರ್:	118	
ಅಕ್ಷಾಂಶ ಮತ್ತು ರೇಖಾಂಶ:	14.50503 75.27024	
ಗ್ರಾಮ:	ಚಿಕ್ಕಮಾಗಡಿ	
ತಾಲ್ಲೂಕು:	ಶಿಕಾರಿಪುರ	
ಜಿಲ್ಲೆ:	ಶಿವಮೊಗ್ಗ	
ಕಾಮಗಾರಿ/ ಚಟುವಟಿಕೆಯ ಅಂದಾಜು ಮೊತ್ತ (ರೂಪಾಯಿಗಳಲ್ಲಿ)	497631/- (ನಾಲ್ಕು ಲಕ್ಷದ ತೊಂಬತ್ತೇಳು ಸಾವಿರದ ಆರು ನೂರ ಮೂವತ್ತೊಂದು)	
ಕಾಮಗಾರಿ / ಚಟುವಟಿಕೆಯ ಕುರಿತು ಸಂಕ್ಷಿಪ್ತ ವಿವರ (ಸಮುದಾಯ ಕಾಮಗಾರಿಯಾಗಿದ್ದರೆ ಅಂದಾಜು ನೀರು ಸಂಗ್ರಹಣೆ (cubic meter), ರಕ್ಷಣಾತ್ಮಕ ನೀರಾವರಿ ಪ್ರದೇಶ, ಫಲಾನುಭವಿಗಳ ಸಂಖ್ಯೆ ವೈಯಕ್ತಿಕ ಕಾಮಗಾರಿಯಾಗಿದ್ದರೆ ಫಲಾನುಭವಿ ಹೆಸರು, ಚಟುವಟಿಕೆಯಿಂದ ಪಡೆಯುತ್ತಿರುವ ಲಾಭ)	ನೀರು ಸಂಗ್ರಹಣೆ(cubic meter),	2700
	ಫಲಾನುಭವಿ ಹೆಸರು	ಲೋಕಪ್ಪ
	ಫಲಾನುಭವಿಗಳ ಸಂಖ್ಯೆ	5
<p>ಈ ಕಾಮಗಾರಿಯಿಂದ 2700 ಫಸ ಮೀಟರ್ ನೀರು ಸಂಗ್ರಹಣೆಯಾಗುತ್ತಿದ್ದು, ರೈತರ ಜಮೀನಿಗೆ ನೀರುಹಾಯಿಸಿಕೊಳ್ಳಲು ಅನುಕೂಲವಾಗುತ್ತಿದ್ದು ಇದರಿಂದ 10 ಎಕರೆ ಪ್ರದೇಶದಲ್ಲಿ ನೀರಾವರಿಯಾಗುತ್ತದೆ.ಮುಂದುವರೆದು ಒಂದೇ ಬೆಳೆಯನ್ನು ಬೆಳೆಯಲು ಜಾಗದಲ್ಲಿ ಎರಡು ಬೆಳೆಯನ್ನು ಬೆಳೆದು ಆದಾಯವನ್ನು ಹೆಚ್ಚಿಸಿಕೊಂಡಿರುವುದನ್ನು ಗಮನಿಸಲಾಗಿದೆ.</p>		


ಜಲಾನಯನ ಯೋಜನೆಗಳ ಚಟುವಟಿಕೆ/ ಕಾಮಗಾರಿಗಳನ್ನು ಅಂತರ್ಜಾಲದಲ್ಲಿ ಅಳವಡಿಸಲು ಸಂಕ್ಷಿಪ್ತ ಮಾಹಿತಿ

ಯೋಜನೆಯ ಹೆಸರು	PMKSY-OI	
ವರ್ಷ	2022-23	
ಕಾಮಗಾರಿ/ಚಟುವಟಿಕೆಯ ಹೆಸರು :	ಕಿಂಡಿತಡೆ	
ಕಾಮಗಾರಿ/ ಚಟುವಟಿಕೆಯ ಛಾಯಾಚಿತ್ರ (Photo with lat & long)		
ಸರ್ವೆ ನಂಬರ್:	125	
ಅಕ್ಷಾಂಶ ಮತ್ತು ರೇಖಾಂಶ:	14.503536 75.266979	
ಗ್ರಾಮ:	ಚಿಕ್ಕಮಾಗಡಿ	
ತಾಲ್ಲೂಕು:	ಶಿಕಾರಿಪುರ	
ಜಿಲ್ಲೆ:	ಶಿವಮೊಗ್ಗ	
ಕಾಮಗಾರಿ/ ಚಟುವಟಿಕೆಯ ಅಂದಾಜು ಮೊತ್ತ (ರೂಪಾಯಿಗಳಲ್ಲಿ)	497300/- (ನಾಲ್ಕು ಲಕ್ಷದ ತೊಂಬತ್ತೇಳು ಸಾವಿರದ ಮೂರುನೂರು)	
ಕಾಮಗಾರಿ / ಚಟುವಟಿಕೆಯ ಕುರಿತು ಸಂಕ್ಷಿಪ್ತ ವಿವರ (ಸಮುದಾಯ ಕಾಮಗಾರಿಯಾಗಿದ್ದರೆ ಅಂದಾಜು ನೀರು ಸಂಗ್ರಹಣೆ (cubic meter), ರಕ್ಷಣಾತ್ಮಕ ನೀರಾವರಿ ಪ್ರದೇಶ, ಫಲಾನುಭವಿಗಳ ಸಂಖ್ಯೆ ವ್ಯಯಕ್ತಿಕ ಕಾಮಗಾರಿಯಾಗಿದ್ದರೆ ಫಲಾನುಭವಿ ಹೆಸರು,ಚಟುವಟಿಕೆಯಿಂದ ಪಡೆಯುತ್ತಿರುವ ಲಾಭ)	ನೀರು ಸಂಗ್ರಹಣೆ(cubic meter),	2800
	ಫಲಾನುಭವಿ ಹೆಸರು	ರುದ್ರಪ್ಪ ಬಿನ್ ಕೊಟ್ಟಪ್ಪ
	ಫಲಾನುಭವಿಗಳ ಸಂಖ್ಯೆ	5
<p>ಈ ಕಾಮಗಾರಿಯಿಂದ 2800 ಫನ ಮೀಟರ್ ನೀರು ಸಂಗ್ರಹಣೆಯಾಗುತ್ತಿದ್ದು, ರೈತರ ಜಮೀನಿಗೆ ನೀರುಹಾಯಿಸಿಕೊಳ್ಳಲು ಅನುಕೂಲವಾಗುತ್ತಿದ್ದು ಇದರಿಂದ 11 ಎಕರೆ ಪ್ರದೇಶದಲ್ಲಿ ನೀರಾವರಿಯಾಗುತ್ತದೆ.ಮುಂದುವರೆದು ಒಂದೇ ಬೆಳೆಯನ್ನು ಬೆಳೆಯಲು ಜಾಗದಲ್ಲಿ ಎರಡು ಬೆಳೆಯನ್ನು ಬೆಳೆದು ಆದಾಯವನ್ನು ಹೆಚ್ಚಿಸಿಕೊಂಡಿರುವುದನ್ನು ಗಮನಿಸಲಾಗಿದೆ.</p>		


ಜಲಾನಯನ ಯೋಜನೆಗಳ ಚಟುವಟಿಕೆ/ ಕಾಮಗಾರಿಗಳನ್ನು ಅಂತರ್ಜಾಲದಲ್ಲಿ ಅಳವಡಿಸಲು ಸಂಕ್ಷಿಪ್ತ ಮಾಹಿತಿ

ಯೋಜನೆಯ ಹೆಸರು	PMKSY-OI	
ವರ್ಷ	2022-23	
ಕಾಮಗಾರಿ/ಚಟುವಟಿಕೆಯ ಹೆಸರು :	ಕಿಂಡಿತಡೆ	
ಕಾಮಗಾರಿ/ ಚಟುವಟಿಕೆಯ ಛಾಯಾಚಿತ್ರ (Photo with lat & long)		
ಸರ್ವೆ ನಂಬರ್:	126,127	
ಅಕ್ಷಾಂಶ ಮತ್ತು ರೇಖಾಂಶ:	14502739 75.267841	
ಗ್ರಾಮ:	ಚಿಕ್ಕಮಾಗಡಿ	
ತಾಲ್ಲೂಕು:	ಶಿಕಾರಿಪುರ	
ಜಿಲ್ಲೆ:	ಶಿವಮೊಗ್ಗ	
ಕಾಮಗಾರಿ/ ಚಟುವಟಿಕೆಯ ಅಂದಾಜು ಮೊತ್ತ (ರೂಪಾಯಿಗಳಲ್ಲಿ)	481804/- (ನಾಲ್ಕು ಲಕ್ಷದ ಎಂಬತ್ತೊಂದು ಸಾವಿರದ ಎಂಟು ನೂರ ನಾಲ್ಕು)	
ಕಾಮಗಾರಿ / ಚಟುವಟಿಕೆಯ ಕುರಿತು ಸಂಕ್ಷಿಪ್ತ ವಿವರ (ಸಮುದಾಯ ಕಾಮಗಾರಿಯಾಗಿದ್ದರೆ ಅಂದಾಜು ನೀರು ಸಂಗ್ರಹಣೆ (cubic meter), ರಕ್ಷಣಾತ್ಮಕ ನೀರಾವರಿ ಪ್ರದೇಶ, ಫಲಾನುಭವಿಗಳ ಸಂಖ್ಯೆ ವ್ಯಯಕ್ತಿಕ ಕಾಮಗಾರಿಯಾಗಿದ್ದರೆ ಫಲಾನುಭವಿ ಹೆಸರು,ಚಟುವಟಿಕೆಯಿಂದ ಪಡೆಯುತ್ತಿರುವ ಲಾಭ)	ನೀರು ಸಂಗ್ರಹಣೆ(cubic meter),	2750
	ಫಲಾನುಭವಿ ಹೆಸರು	ಬಸವರಾಜಪ್ಪ ಬಿನ್ ಶಿವನಂದ
	ಫಲಾನುಭವಿಗಳ ಸಂಖ್ಯೆ	5
<p>ಈ ಕಾಮಗಾರಿಯಿಂದ 2750 ಫನ ಮೀಟರ್ ನೀರು ಸಂಗ್ರಹಣೆಯಾಗುತ್ತಿದ್ದು, ರೈತರ ಜಮೀನಿಗೆ ನೀರುಹಾಯಿಸಿಕೊಳ್ಳಲು ಅನುಕೂಲವಾಗುತ್ತಿದ್ದು ಇದರಿಂದ 14 ಎಕರೆ ಪ್ರದೇಶದಲ್ಲಿ ನೀರಾವರಿಯಾಗುತ್ತದೆ.ಮುಂದುವರೆದು ಒಂದೇ ಬೆಳೆಯನ್ನು ಬೆಳೆಯಲು ಜಾಗದಲ್ಲಿ ಎರಡು ಬೆಳೆಯನ್ನು ಬೆಳೆದು ಆದಾಯವನ್ನು ಹೆಚ್ಚಿಸಿಕೊಂಡಿರುವುದನ್ನು ಗಮನಿಸಲಾಗಿದೆ.</p>		


ಜಲಾನಯನ ಯೋಜನೆಗಳ ಚಟುವಟಿಕೆ/ ಕಾಮಗಾರಿಗಳನ್ನು ಅಂತರ್ಜಾಲದಲ್ಲಿ ಅಳವಡಿಸಲು ಸಂಕ್ಷಿಪ್ತ ಮಾಹಿತಿ

ಯೋಜನೆಯ ಹೆಸರು	PMKSY-OI	
ವರ್ಷ	2022-23	
ಕಾಮಗಾರಿ/ಚಟುವಟಿಕೆಯ ಹೆಸರು :	ಕಿಂಡಿತಡೆ	
ಕಾಮಗಾರಿ/ ಚಟುವಟಿಕೆಯ ಛಾಯಚಿತ್ರ (Photo with lat & long)	 <p>Latitude: 14.474166 Longitude: 75.299755 Elevation: 645.7148 m Radius: 12.0 m Address: 1147 (50) Phone: +91 97 11 67 Name: PMKSY OI 2022-23 V01 VILLAGE SHAM MUTTALLI S.NO.19 Taluk gannur</p>	
ಸರ್ವೆ ನಂಬರ್:	19	
ಅಕ್ಷಾಂಶ ಮತ್ತು ರೇಖಾಂಶ:	14.474078 75.299755	
ಗ್ರಾಮ:	ಇನಾಂಮುತ್ತಳ್ಳಿ	
ತಾಲ್ಲೂಕು:	ಶಿಕಾರಿಪುರ	
ಜಿಲ್ಲೆ:	ಶಿವಮೊಗ್ಗ	
ಕಾಮಗಾರಿ/ ಚಟುವಟಿಕೆಯ ಅಂದಾಜು ಮೊತ್ತ (ರೂಪಾಯಿಗಳಲ್ಲಿ)	392101/- (ಮೂರು ಲಕ್ಷದ ತೊಂಬತ್ತೆರಡು ಸಾವಿರದ ಒಂದು ನೂರ ಒಂದು)	
ಕಾಮಗಾರಿ / ಚಟುವಟಿಕೆಯ ಕುರಿತು ಸಂಕ್ಷಿಪ್ತ ವಿವರ (ಸಮುದಾಯ ಕಾಮಗಾರಿಯಾಗಿದ್ದರೆ ಅಂದಾಜು ನೀರು ಸಂಗ್ರಹಣೆ (cubic meter), ರಕ್ಷಣಾತ್ಮಕ ನೀರಾವರಿ ಪ್ರದೇಶ, ಫಲಾನುಭವಿಗಳ ಸಂಖ್ಯೆ ವ್ಯಯಕ್ತಿಕ ಕಾಮಗಾರಿಯಾಗಿದ್ದರೆ ಫಲಾನುಭವಿ ಹೆಸರು,ಚಟುವಟಿಕೆಯಿಂದ ಪಡೆಯುತ್ತಿರುವ ಲಾಭ)	ನೀರು ಸಂಗ್ರಹಣೆ(cubic meter),	2700
	ಫಲಾನುಭವಿ ಹೆಸರು	ಮಾರುತಿ ಬಿನ್ ಮಾರಡಿಪ್ಪೆ
	ಫಲಾನುಭವಿಗಳ ಸಂಖ್ಯೆ	4
	<p>ಈ ಕಾಮಗಾರಿಯಿಂದ 2700 ಫನ ಮೀಟರ್ ನೀರು ಸಂಗ್ರಹಣೆಯಾಗುತ್ತಿದ್ದು, ರೈತರ ಜಮೀನಿಗೆ ನೀರುಹಾಯಿಸಿಕೊಳ್ಳಲು ಅನುಕೂಲವಾಗುತ್ತಿದ್ದು ಇದರಿಂದ 9 ಎಕರೆ ಪ್ರದೇಶದಲ್ಲಿ ನೀರಾವರಿಯಾಗುತ್ತದೆ.ಮುಂದುವರೆದು ಒಂದೇ ಬೆಳೆಯನ್ನು ಬೆಳೆಯಲು ಜಾಗದಲ್ಲಿ ಎರಡು ಬೆಳೆಯನ್ನು ಬೆಳೆದು ಆದಾಯವನ್ನು ಹೆಚ್ಚಿಸಿಕೊಂಡಿರುವುದನ್ನು ಗಮನಿಸಲಾಗಿದೆ.</p>	


ಜಲಾನಯನ ಯೋಜನೆಗಳ ಚಟುವಟಿಕೆ/ ಕಾಮಗಾರಿಗಳನ್ನು ಅಂತರ್ಜಾಲದಲ್ಲಿ ಅಳವಡಿಸಲು ಸಂಕ್ಷಿಪ್ತ ಮಾಹಿತಿ

ಯೋಜನೆಯ ಹೆಸರು	PMKSY-OI	
ವರ್ಷ	2022-23	
ಕಾಮಗಾರಿ/ಚಟುವಟಿಕೆಯ ಹೆಸರು :	ಕಿಂಡಿತಡೆ	
ಕಾಮಗಾರಿ/ ಚಟುವಟಿಕೆಯ ಛಾಯಚಿತ್ರ (Photo with lat & long)	 <p>Latitude: 14.474674 Longitude: 75.500011 Elevation: 543.34±12 m Accuracy: 1.0 m Azimuth: 197° (E) Pitch: -23.4° (-1.3°) Note: PMKSY-OI-2022-23 WD VILLAGE:INAM MUTTALLI S.NO.19 Tasku janku DS</p>	
ಸರ್ವೆ ನಂಬರ್:	19	
ಅಕ್ಷಾಂಶ ಮತ್ತು ರೇಖಾಂಶ:	14.464754 75.299946	
ಗ್ರಾಮ:	ಇನಾಂಮುತ್ತಳ್ಳಿ	
ತಾಲ್ಲೂಕು:	ಶಿಕಾರಿಪುರ	
ಜಿಲ್ಲೆ:	ಶಿವಮೊಗ್ಗ	
ಕಾಮಗಾರಿ/ ಚಟುವಟಿಕೆಯ ಅಂದಾಜು ಮೊತ್ತ (ರೂಪಾಯಿಗಳಲ್ಲಿ)	412054/- (ನಾಲ್ಕು ಲಕ್ಷದ ಹನ್ನೆರಡು ಸಾವಿರದ ಐವತ್ತನಾಲ್ಕು)	
ಕಾಮಗಾರಿ / ಚಟುವಟಿಕೆಯ ಕುರಿತು ಸಂಕ್ಷಿಪ್ತ ವಿವರ (ಸಮುದಾಯ ಕಾಮಗಾರಿಯಾಗಿದ್ದರೆ ಅಂದಾಜು ನೀರು ಸಂಗ್ರಹಣೆ (cubic meter), ರಕ್ಷಣಾತ್ಮಕ ನೀರಾವರಿ ಪ್ರದೇಶ, ಫಲಾನುಭವಿಗಳ ಸಂಖ್ಯೆ ವೈಯಕ್ತಿಕ ಕಾಮಗಾರಿಯಾಗಿದ್ದರೆ ಫಲಾನುಭವಿ ಹೆಸರು,ಚಟುವಟಿಕೆಯಿಂದ ಪಡೆಯುತ್ತಿರುವ ಲಾಭ)	ನೀರು ಸಂಗ್ರಹಣೆ(cubic meter),	2600
	ಫಲಾನುಭವಿ ಹೆಸರು	ಚಿನ್ನಮ್ಮ ಬಿನ್ ಬಸವಂತಪ್ಪ
	ಫಲಾನುಭವಿಗಳ ಸಂಖ್ಯೆ	4
	<p>ಈ ಕಾಮಗಾರಿಯಿಂದ 2600 ಘನ ಮೀಟರ್ ನೀರು ಸಂಗ್ರಹಣೆಯಾಗುತ್ತಿದ್ದು, ರೈತರ ಜಮೀನಿಗೆ ನೀರುಹಾಯಿಸಿಕೊಳ್ಳಲು ಅನುಕೂಲವಾಗುತ್ತಿದ್ದು ಇದರಿಂದ 12 ಎಕರೆ ಪ್ರದೇಶದಲ್ಲಿ ನೀರಾವರಿಯಾಗುತ್ತದೆ.ಮುಂದುವರೆದು ಒಂದೇ ಬೆಳೆಯನ್ನು ಬೆಳೆಯಲು ಜಾಗದಲ್ಲಿ ಎರಡು ಬೆಳೆಯನ್ನು ಬೆಳೆದು ಆದಾಯವನ್ನು ಹೆಚ್ಚಿಸಿಕೊಂಡಿರುವುದನ್ನು ಗಮನಿಸಲಾಗಿದೆ.</p>	


ಜಲಾನಯನ ಯೋಜನೆಗಳ ಚಟುವಟಿಕೆ/ ಕಾಮಗಾರಿಗಳನ್ನು ಅಂತರ್ಜಾಲದಲ್ಲಿ ಅಳವಡಿಸಲು ಸಂಕ್ಷಿಪ್ತ ಮಾಹಿತಿ

ಯೋಜನೆಯ ಹೆಸರು	PMKSY-OI	
ವರ್ಷ	2022-23	
ಕಾಮಗಾರಿ/ಚಟುವಟಿಕೆಯ ಹೆಸರು :	ಕಿಂಡಿತಡೆ	
ಕಾಮಗಾರಿ/ ಚಟುವಟಿಕೆಯ ಛಾಯಚಿತ್ರ (Photo with lat & long)	 <p>Latitude: 14.4779248 Longitude: 75.3053223 Elevation: 510.21±7 m Accuracy: 15.2 m (Accuracy: 50% (NW)) Pitch: 12.4° (-1.4°) Name: PMKSY-OI-2022-23-V01 VILLAGE: INAM MUTTALLI S No:94 Taluk: sarthe OT</p>	
ಸರ್ವೆ ನಂಬರ್:	94	
ಅಕ್ಷಾಂಶ ಮತ್ತು ರೇಖಾಂಶ:	14.4779385 75.305366	
ಗ್ರಾಮ:	ಇನಾಂಮುತ್ತಳ್ಳಿ	
ತಾಲ್ಲೂಕು:	ಶಿಕಾರಿಪುರ	
ಜಿಲ್ಲೆ:	ಶಿವಮೊಗ್ಗ	
ಕಾಮಗಾರಿ/ ಚಟುವಟಿಕೆಯ ಅಂದಾಜು ಮೊತ್ತ (ರೂಪಾಯಿಗಳಲ್ಲಿ)	346196/- (ಮೂರು ಲಕ್ಷದ ನಲವತ್ತಾರು ಸಾವಿರದ ಒಂದು ಶತಾಂಶ)	
ಕಾಮಗಾರಿ / ಚಟುವಟಿಕೆಯ ಕುರಿತು ಸಂಕ್ಷಿಪ್ತ ವಿವರ (ಸಮುದಾಯ ಕಾಮಗಾರಿಯಾಗಿದ್ದರೆ ಅಂದಾಜು ನೀರು ಸಂಗ್ರಹಣೆ (cubic meter), ರಕ್ಷಣಾತ್ಮಕ ನೀರಾವರಿ ಪ್ರದೇಶ, ಫಲಾನುಭವಿಗಳ ಸಂಖ್ಯೆ ವೈಯಕ್ತಿಕ ಕಾಮಗಾರಿಯಾಗಿದ್ದರೆ ಫಲಾನುಭವಿ ಹೆಸರು, ಚಟುವಟಿಕೆಯಿಂದ ಪಡೆಯುತ್ತಿರುವ ಲಾಭ)	ನೀರು ಸಂಗ್ರಹಣೆ(cubic meter),	2000
	ಫಲಾನುಭವಿ ಹೆಸರು	ಚಿನ್ನಮ್ಮ ಬಿನ್ ಬಸವಂತಪ್ಪ
	ಫಲಾನುಭವಿಗಳ ಸಂಖ್ಯೆ	4
	<p>ಈ ಕಾಮಗಾರಿಯಿಂದ 2000 ಫಸ ಮೀಟರ್ ನೀರು ಸಂಗ್ರಹಣೆಯಾಗುತ್ತಿದ್ದು, ರೈತರ ಜಮೀನಿಗೆ ನೀರುಹಾಯಿಸಿಕೊಳ್ಳಲು ಅನುಕೂಲವಾಗುತ್ತಿದ್ದು ಇದರಿಂದ 12 ಎಕರೆ ಪ್ರದೇಶದಲ್ಲಿ ನೀರಾವರಿಯಾಗುತ್ತದೆ.ಮುಂದುವರೆದು ಒಂದೇ ಬೆಳೆಯನ್ನು ಬೆಳೆಯಲು ಜಾಗದಲ್ಲಿ ಎರಡು ಬೆಳೆಯನ್ನು ಬೆಳೆದು ಆದಾಯವನ್ನು ಹೆಚ್ಚಿಸಿಕೊಂಡಿರುವುದನ್ನು ಗಮನಿಸಲಾಗಿದೆ.</p>	


ಜಲಾನಯನ ಯೋಜನೆಗಳ ಚಟುವಟಿಕೆ/ ಕಾಮಗಾರಿಗಳನ್ನು ಅಂತರ್ಜಾಲದಲ್ಲಿ ಅಳವಡಿಸಲು ಸಂಕ್ಷಿಪ್ತ ಮಾಹಿತಿ

ಯೋಜನೆಯ ಹೆಸರು	PMKSY-OI	
ವರ್ಷ	2022-23	
ಕಾಮಗಾರಿ/ಚಟುವಟಿಕೆಯ ಹೆಸರು :	ಕಿಂಡಿತಡೆ	
ಕಾಮಗಾರಿ/ ಚಟುವಟಿಕೆಯ ಛಾಯಾಚಿತ್ರ (Photo with lat & long)	 <p>Latitude: 14.477053 Longitude: 75.300564 Elevation: 642.1816 m Accuracy: 3.6 m Altitude: 220' (SW) Area: 53.3' (SW) Time: 07/26/2023 13:25 Name: P.M.K.S.O.I.Village:Inahinugalki, Inamkhal,Channarayana, E.C EID: S.No. 53 Taluk, Sarkar11</p>	
ಸರ್ವೆ ನಂಬರ್:	53	
ಅಕ್ಷಾಂಶ ಮತ್ತು ರೇಖಾಂಶ:	14.477427 75.300564	
ಗ್ರಾಮ:	ಇನಾಂಮುತ್ತಳ್ಳಿ	
ತಾಲ್ಲೂಕು:	ಶಿಕಾರಿಪುರ	
ಜಿಲ್ಲೆ:	ಶಿವಮೊಗ್ಗ	
ಕಾಮಗಾರಿ/ ಚಟುವಟಿಕೆಯ ಅಂದಾಜು ಮೊತ್ತ (ರೂಪಾಯಿಗಳಲ್ಲಿ)	349652/- (ಮೂರು ಲಕ್ಷದ ನಲವತ್ತೊಂಬತ್ತು ಸಾವಿರದ ಆರು ನೂರ ಐವತ್ತೆರಡು)	
ಕಾಮಗಾರಿ / ಚಟುವಟಿಕೆಯ ಕುರಿತು ಸಂಕ್ಷಿಪ್ತ ವಿವರ (ಸಮುದಾಯ ಕಾಮಗಾರಿಯಾಗಿದ್ದರೆ ಅಂದಾಜು ನೀರು ಸಂಗ್ರಹಣೆ (cubic meter), ರಕ್ಷಣಾತ್ಮಕ ನೀರಾವರಿ ಪ್ರದೇಶ, ಫಲಾನುಭವಿಗಳ ಸಂಖ್ಯೆ ವ್ಯಯಕ್ತಿಕ ಕಾಮಗಾರಿಯಾಗಿದ್ದರೆ ಫಲಾನುಭವಿ ಹೆಸರು, ಚಟುವಟಿಕೆಯಿಂದ ಪಡೆಯುತ್ತಿರುವ ಲಾಭ)	ನೀರು ಸಂಗ್ರಹಣೆ(cubic meter),	1500
	ಫಲಾನುಭವಿ ಹೆಸರು	ಶೇಖರಪ್ಪ S
	ಫಲಾನುಭವಿಗಳ ಸಂಖ್ಯೆ	4
	<p>ಈ ಕಾಮಗಾರಿಯಿಂದ 1500 ಘನ ಮೀಟರ್ ನೀರು ಸಂಗ್ರಹಣೆಯಾಗುತ್ತಿದ್ದು, ರೈತರ ಜಮೀನಿಗೆ ನೀರುಹಾಯಿಸಿಕೊಳ್ಳಲು ಅನುಕೂಲವಾಗುತ್ತಿದ್ದು ಇದರಿಂದ 12 ಎಕರೆ ಪ್ರದೇಶದಲ್ಲಿ ನೀರಾವರಿಯಾಗುತ್ತದೆ.ಮುಂದುವರೆದು ಒಂದೇ ಬೆಳೆಯನ್ನು ಬೆಳೆಯಲು ಜಾಗದಲ್ಲಿ ಎರಡು ಬೆಳೆಯನ್ನು ಬೆಳೆದು ಆದಾಯವನ್ನು ಹೆಚ್ಚಿಸಿಕೊಂಡಿರುವುದನ್ನು ಗಮನಿಸಲಾಗಿದೆ.</p>	


ಜಲಾನಯನ ಯೋಜನೆಗಳ ಚಟುವಟಿಕೆ/ ಕಾಮಗಾರಿಗಳನ್ನು ಅಂತರ್ಜಾಲದಲ್ಲಿ ಅಳವಡಿಸಲು ಸಂಕ್ಷಿಪ್ತ ಮಾಹಿತಿ

ಯೋಜನೆಯ ಹೆಸರು	PMKSY-OI	
ವರ್ಷ	2022-23	
ಕಾಮಗಾರಿ/ಚಟುವಟಿಕೆಯ ಹೆಸರು :	ಕಿಂಡಿತಡೆ	
ಕಾಮಗಾರಿ/ ಚಟುವಟಿಕೆಯ ಛಾಯಚಿತ್ರ (Photo with lat & long)		
ಸರ್ವೆ ನಂಬರ್:	55	
ಅಕ್ಷಾಂಶ ಮತ್ತು ರೇಖಾಂಶ:	14.476091 75.300523	
ಗ್ರಾಮ:	ಇನಾಂಮುತ್ತಳ್ಳಿ	
ತಾಲ್ಲೂಕು:	ಶಿಕಾರಿಪುರ	
ಜಿಲ್ಲೆ:	ಶಿವಮೊಗ್ಗ	
ಕಾಮಗಾರಿ/ ಚಟುವಟಿಕೆಯ ಅಂದಾಜು ಮೊತ್ತ (ರೂಪಾಯಿಗಳಲ್ಲಿ)	436071/- (ನಾಲ್ಕು ಲಕ್ಷದ ಮೂವತ್ತಾರು ಸಾವಿರದ ಎಪ್ಪತ್ತೊಂದು)	
ಕಾಮಗಾರಿ / ಚಟುವಟಿಕೆಯ ಕುರಿತು ಸಂಕ್ಷಿಪ್ತ ವಿವರ (ಸಮುದಾಯ ಕಾಮಗಾರಿಯಾಗಿದ್ದರೆ ಅಂದಾಜು ನೀರು ಸಂಗ್ರಹಣೆ (cubic meter), ರಕ್ಷಣಾತ್ಮಕ ನೀರಾವರಿ ಪ್ರದೇಶ, ಫಲಾನುಭವಿಗಳ ಸಂಖ್ಯೆ ವೈಯಕ್ತಿಕ ಕಾಮಗಾರಿಯಾಗಿದ್ದರೆ ಫಲಾನುಭವಿ ಹೆಸರು, ಚಟುವಟಿಕೆಯಿಂದ ಪಡೆಯುತ್ತಿರುವ ಲಾಭ)	ನೀರು ಸಂಗ್ರಹಣೆ(cubic meter),	2600
	ಫಲಾನುಭವಿ ಹೆಸರು	ಮಲ್ಲಪ್ಪ ಬಿನ್ ಗುತ್ಯಪ್ಪ
	ಫಲಾನುಭವಿಗಳ ಸಂಖ್ಯೆ	5
<p>ಈ ಕಾಮಗಾರಿಯಿಂದ 2600 ಘನ ಮೀಟರ್ ನೀರು ಸಂಗ್ರಹಣೆಯಾಗುತ್ತಿದ್ದು, ರೈತರ ಜಮೀನಿಗೆ ನೀರುಹಾಯಿಸಿಕೊಳ್ಳಲು ಅನುಕೂಲವಾಗುತ್ತಿದ್ದು ಇದರಿಂದ 12 ಎಕರೆ ಪ್ರದೇಶದಲ್ಲಿ ನೀರಾವರಿಯಾಗುತ್ತದೆ.ಮುಂದುವರೆದು ಒಂದೇ ಬೆಳೆಯನ್ನು ಬೆಳೆಯಲು ಜಾಗದಲ್ಲಿ ಎರಡು ಬೆಳೆಯನ್ನು ಬೆಳೆದು ಆದಾಯವನ್ನು ಹೆಚ್ಚಿಸಿಕೊಂಡಿರುವುದನ್ನು ಗಮನಿಸಲಾಗಿದೆ.</p>		


ಜಲಾನಯನ ಯೋಜನೆಗಳ ಚಟುವಟಿಕೆ/ ಕಾಮಗಾರಿಗಳನ್ನು ಅಂತರ್ಜಾಲದಲ್ಲಿ ಅಳವಡಿಸಲು ಸಂಕ್ಷಿಪ್ತ ಮಾಹಿತಿ

ಯೋಜನೆಯ ಹೆಸರು	PMKSY-OI	
ವರ್ಷ	2022-23	
ಕಾಮಗಾರಿ/ಚಟುವಟಿಕೆಯ ಹೆಸರು :	ಕಿಂಡಿತಡೆ	
ಕಾಮಗಾರಿ/ ಚಟುವಟಿಕೆಯ ಛಾಯಚಿತ್ರ (Photo with lat & long)		
ಸರ್ವೆ ನಂಬರ್:	96	
ಅಕ್ಷಾಂಶ ಮತ್ತು ರೇಖಾಂಶ:	14.480442 75.306166	
ಗ್ರಾಮ:	ಇನಾಂಮುತ್ತಳ್ಳಿ	
ತಾಲ್ಲೂಕು:	ಶಿಕಾರಿಪುರ	
ಜಿಲ್ಲೆ:	ಶಿವಮೊಗ್ಗ	
ಕಾಮಗಾರಿ/ ಚಟುವಟಿಕೆಯ ಅಂದಾಜು ಮೊತ್ತ (ರೂಪಾಯಿಗಳಲ್ಲಿ)	399321/- (ಮೂರು ಲಕ್ಷದ ತೊಂಬತ್ತೊಂಬತ್ತು ಸಾವಿರದ ಮೂರು ನೂರ ಎಪ್ಪತ್ತೊಂದು)	
ಕಾಮಗಾರಿ / ಚಟುವಟಿಕೆಯ ಕುರಿತು ಸಂಕ್ಷಿಪ್ತ ವಿವರ (ಸಮುದಾಯ ಕಾಮಗಾರಿಯಾಗಿದ್ದರೆ ಅಂದಾಜು ನೀರು ಸಂಗ್ರಹಣೆ (cubic meter), ರಕ್ಷಣಾತ್ಮಕ ನೀರಾವರಿ ಪ್ರದೇಶ, ಫಲಾನುಭವಿಗಳ ಸಂಖ್ಯೆ ವೈಯಕ್ತಿಕ ಕಾಮಗಾರಿಯಾಗಿದ್ದರೆ ಫಲಾನುಭವಿ ಹೆಸರು, ಚಟುವಟಿಕೆಯಿಂದ ಪಡೆಯುತ್ತಿರುವ ಲಾಭ)	ನೀರು ಸಂಗ್ರಹಣೆ(cubic meter),	2600
	ಫಲಾನುಭವಿ ಹೆಸರು	ನಾಗಪ್ಪ ಬಿನ್ ಮರಿಯಪ್ಪ
	ಫಲಾನುಭವಿಗಳ ಸಂಖ್ಯೆ	5
<p>ಈ ಕಾಮಗಾರಿಯಿಂದ 2600 ಫನ ಮೀಟರ್ ನೀರು ಸಂಗ್ರಹಣೆಯಾಗುತ್ತಿದ್ದು, ರೈತರ ಜಮೀನಿಗೆ ನೀರುಹಾಯಿಸಿಕೊಳ್ಳಲು ಅನುಕೂಲವಾಗುತ್ತಿದ್ದು ಇದರಿಂದ 12 ಎಕರೆ ಪ್ರದೇಶದಲ್ಲಿ ನೀರಾವರಿಯಾಗುತ್ತದೆ.ಮುಂದುವರೆದು ಒಂದೇ ಬೆಳೆಯನ್ನು ಬೆಳೆಯಲು ಜಾಗದಲ್ಲಿ ಎರಡು ಬೆಳೆಯನ್ನು ಬೆಳೆದು ಆದಾಯವನ್ನು ಹೆಚ್ಚಿಸಿಕೊಂಡಿರುವುದನ್ನು ಗಮನಿಸಲಾಗಿದೆ.</p>		

ಜಲಾನಯನ ಯೋಜನೆಗಳ ಚಟುವಟಿಕೆ/ ಕಾಮಗಾರಿಗಳನ್ನು ಅಂತರ್ಜಾಲದಲ್ಲಿ ಅಳವಡಿಸಲು ಸಂಕ್ಷಿಪ್ತ ಮಾಹಿತಿ

ಯೋಜನೆಯ ಹೆಸರು	PMKSY-OI	
ವರ್ಷ	2022-23	
ಕಾಮಗಾರಿ/ಚಟುವಟಿಕೆಯ ಹೆಸರು :	ಕಿಂಡಿತಡೆ	
ಕಾಮಗಾರಿ/ ಚಟುವಟಿಕೆಯ ಛಾಯಚಿತ್ರ (Photo with lat & long)	 <p>Latitude: 14.481166 Longitude: 75.306263 Elevation: 615.83±11 m Accuracy: 11.7 m Azimuth: 105° (E) Photo: 18-27-04-21 Name: PMKSY OI 2022-23 VO VILLAGE: SHAM MUTTALI S NO: 97 Tanka sarfo 97</p>	
ಸರ್ವೆ ನಂಬರ್:	97	
ಅಕ್ಷಾಂಶ ಮತ್ತು ರೇಖಾಂಶ:	14.481166 75.306263	
ಗ್ರಾಮ:	ಇನಾಂಮುತ್ತಳ್ಳಿ	
ತಾಲ್ಲೂಕು:	ಶಿಕಾರಿಪುರ	
ಜಿಲ್ಲೆ:	ಶಿವಮೊಗ್ಗ	
ಕಾಮಗಾರಿ/ ಚಟುವಟಿಕೆಯ ಅಂದಾಜು ಮೊತ್ತ (ರೂಪಾಯಿಗಳಲ್ಲಿ)	423943/- (ನಾಲ್ಕು ಲಕ್ಷದ ಇಪ್ಪತ್ತಮೂರು ಸಾವಿರದ ಒಂಬತ್ತು ನೂರ ನಲವತ್ತಮೂರು)	
ಕಾಮಗಾರಿ / ಚಟುವಟಿಕೆಯ ಕುರಿತು ಸಂಕ್ಷಿಪ್ತ ವಿವರ (ಸಮುದಾಯ ಕಾಮಗಾರಿಯಾಗಿದ್ದರೆ ಅಂದಾಜು ನೀರು ಸಂಗ್ರಹಣೆ (cubic meter), ರಕ್ಷಣಾತ್ಮಕ ನೀರಾವರಿ ಪ್ರದೇಶ, ಫಲಾನುಭವಿಗಳ ಸಂಖ್ಯೆ ವೈಯಕ್ತಿಕ ಕಾಮಗಾರಿಯಾಗಿದ್ದರೆ ಫಲಾನುಭವಿ ಹೆಸರು, ಚಟುವಟಿಕೆಯಿಂದ ಪಡೆಯುತ್ತಿರುವ ಲಾಭ)	ನೀರು ಸಂಗ್ರಹಣೆ(cubic meter),	2600
	ಫಲಾನುಭವಿ ಹೆಸರು	ಚಂದ್ರಪ್ಪ ಬಿನ್ ಯಮನಪ್ಪ
	ಫಲಾನುಭವಿಗಳ ಸಂಖ್ಯೆ	5
<p>ಈ ಕಾಮಗಾರಿಯಿಂದ 2600 ಘನ ಮೀಟರ್ ನೀರು ಸಂಗ್ರಹಣೆಯಾಗುತ್ತಿದ್ದು, ರೈತರ ಜಮೀನಿಗೆ ನೀರುಹಾಯಿಸಿಕೊಳ್ಳಲು ಅನುಕೂಲವಾಗುತ್ತಿದ್ದು ಇದರಿಂದ 12 ಎಕರೆ ಪ್ರದೇಶದಲ್ಲಿ ನೀರಾವರಿಯಾಗುತ್ತದೆ.ಮುಂದುವರೆದು ಒಂದೇ ಬೆಳೆಯನ್ನು ಬೆಳೆಯಲು ಜಾಗದಲ್ಲಿ ಎರಡು ಬೆಳೆಯನ್ನು ಬೆಳೆದು ಆದಾಯವನ್ನು ಹೆಚ್ಚಿಸಿಕೊಂಡಿರುವುದನ್ನು ಗಮನಿಸಲಾಗಿದೆ.</p>		


ಜಲಾನಯನ ಯೋಜನೆಗಳ ಚಟುವಟಿಕೆ/ ಕಾಮಗಾರಿಗಳನ್ನು ಅಂತರ್ಜಾಲದಲ್ಲಿ ಅಳವಡಿಸಲು ಸಂಕ್ಷಿಪ್ತ ಮಾಹಿತಿ

ಯೋಜನೆಯ ಹೆಸರು	PMKSY-OI	
ವರ್ಷ	2022-23	
ಕಾಮಗಾರಿ/ಚಟುವಟಿಕೆಯ ಹೆಸರು :	ಕಿಂಡಿತಡೆ	
ಕಾಮಗಾರಿ/ ಚಟುವಟಿಕೆಯ ಛಾಯಚಿತ್ರ (Photo with lat & long)	 <p>Latitude: 14.481754 Longitude: 75.305254 Elevation: 522.616 m Accuracy: 10.0 m Course: 100° (E) Pitch: -15.2° (6.4°) Time: 27-09-2022 13:53 Note: PMKSY.O.I.Village:InanMuttal, InanApharanchud, E.C V.O. S.No: 97 Task: Bank T8</p>	
ಸರ್ವೆ ನಂಬರ್:	98	
ಅಕ್ಷಾಂಶ ಮತ್ತು ರೇಖಾಂಶ:	14.481929 75.305254	
ಗ್ರಾಮ:	ಇನಾಂಮುತ್ತಳ್ಳಿ	
ತಾಲ್ಲೂಕು:	ಶಿಕಾರಿಪುರ	
ಜಿಲ್ಲೆ:	ಶಿವಮೊಗ್ಗ	
ಕಾಮಗಾರಿ/ ಚಟುವಟಿಕೆಯ ಅಂದಾಜು ಮೊತ್ತ (ರೂಪಾಯಿಗಳಲ್ಲಿ)	340667/- (ಮೂರು ಲಕ್ಷದ ನಲವತ್ತು ಸಾವಿರದ ಆರು ನೂರ ಅರವತ್ತೇಳು)	
ಕಾಮಗಾರಿ / ಚಟುವಟಿಕೆಯ ಕುರಿತು ಸಂಕ್ಷಿಪ್ತ ವಿವರ (ಸಮುದಾಯ ಕಾಮಗಾರಿಯಾಗಿದ್ದರೆ ಅಂದಾಜು ನೀರು ಸಂಗ್ರಹಣೆ (cubic meter), ರಕ್ಷಣಾತ್ಮಕ ನೀರಾವರಿ ಪ್ರದೇಶ, ಫಲಾನುಭವಿಗಳ ಸಂಖ್ಯೆ ವೈಯಕ್ತಿಕ ಕಾಮಗಾರಿಯಾಗಿದ್ದರೆ ಫಲಾನುಭವಿ ಹೆಸರು, ಚಟುವಟಿಕೆಯಿಂದ ಪಡೆಯುತ್ತಿರುವ ಲಾಭ)	ನೀರು ಸಂಗ್ರಹಣೆ(cubic meter),	2600
	ಫಲಾನುಭವಿ ಹೆಸರು	ಸರೋಜಮ್ಮ ಬಿನ್ ಈಶ್ವರಪ್ಪ
	ಫಲಾನುಭವಿಗಳ ಸಂಖ್ಯೆ	5
<p>ಈ ಕಾಮಗಾರಿಯಿಂದ 2600 ಘನ ಮೀಟರ್ ನೀರು ಸಂಗ್ರಹಣೆಯಾಗುತ್ತಿದ್ದು, ರೈತರ ಜಮೀನಿಗೆ ನೀರುಹಾಯಿಸಿಕೊಳ್ಳಲು ಅನುಕೂಲವಾಗುತ್ತಿದ್ದು ಇದರಿಂದ 12 ಎಕರೆ ಪ್ರದೇಶದಲ್ಲಿ ನೀರಾವರಿಯಾಗುತ್ತದೆ.ಮುಂದುವರೆದು ಒಂದೇ ಬೆಳೆಯನ್ನು ಬೆಳೆಯಲು ಜಾಗದಲ್ಲಿ ಎರಡು ಬೆಳೆಯನ್ನು ಬೆಳೆದು ಆದಾಯವನ್ನು ಹೆಚ್ಚಿಸಿಕೊಂಡಿರುವುದನ್ನು ಗಮನಿಸಲಾಗಿದೆ.</p>		

ಜಲಾನಯನ ಯೋಜನೆಗಳ ಚಟುವಟಿಕೆ / ಕಾಮಗಾರಿಗಳನ್ನು ಅಂತರ್ಜಾಲದಲ್ಲಿ ಅಳವಡಿಸಲು ಸಂಕ್ಷಿಪ್ತ ಮಾಹಿತಿ

ಯೋಜನೆ ಹೆಸರು :	PMKSY-OI	
ವರ್ಷ :	2022-23	
ಕಾಮಗಾರಿಯ / ಚಟುವಟಿಕೆಯ ಹೆಸರು :	ಕಿಂಡಿತಡೆ	
ಕಾಮಗಾರಿ / ಚಟುವಟಿಕೆಯ ಛಾಯಾಚಿತ್ರ (Photo with Lat & Long)		
ಸರ್ವೆ ನಂಬರ್ :	7	
ಅಕ್ಷಾಂಶ ಮತ್ತು ರೇಖಾಂಶ :	14.252142 75.070676	
ಗ್ರಾಮ :	ದೇವಗೊಂಡಿಕೊಪ್ಪ (ಬರಿಗೆ)	
ತಾಲ್ಲೂಕು :	ಸೊರಬ	
ಜಿಲ್ಲೆ :	ಶಿವಮೊಗ್ಗ	
ಕಾಮಗಾರಿ / ಚಟುವಟಿಕೆಯ ಅಂದಾಜು ಮೊತ್ತ (ರೂಪಾಯಿಗಳಲ್ಲಿ)	4.99220/- (ನಾಲ್ಕು ಲಕ್ಷದ ತೊಂಬತ್ತೊಂಭತ್ತು ಸಾವಿರದ ಎರಡು ನೂರ ಇಪ್ಪತ್ತು)	
ಕಾಮಗಾರಿ ಚಟುವಟಿಕೆಯ ಕುರಿತು ಸಂಕ್ಷಿಪ್ತ ವಿವರ (ಸಮುದಾಯ ಕಾಮಗಾರಿಯಾಗಿದ್ದರೆ ಅಂದಾಜು ನೀರು ಸಂಗ್ರಹಣೆ (Cubic Meter), ರಕ್ಷಣಾತ್ಮಕ ನೀರಾವರಿ ಪ್ರದೇಶ, ಫಲಾನುಭವಿಗಳ ಸಂಖ್ಯೆ ವೈಯಕ್ತಿಕ ಕಾಮಗಾರಿಯಾಗಿದ್ದರೆ, ಫಲಾನುಭವಿ ಹೆಸರು ಚಟುವಟಿಕೆಯಿಂದ ಪಡೆಯುತ್ತಿರುವ ಲಾಭ)	ನೀರು ಸಂಗ್ರಹಣೆ (Cubic Meter)	300 Cubic Meter
	ಫಲಾನುಭವಿ ಹೆಸರು	ಕನ್ನಪ್ಪ, ಸಾವೀತ್ರಮ್ಮ ಮತ್ತು ಇತರರು
	ಫಲಾನುಭವಿಗಳ ಸಂಖ್ಯೆ	14
	<p>ಈ ಕಾಮಗಾರಿಯಿಂದ 300 Cubic Meter ನೀರು ಸಂಗ್ರಹವಾಗುತ್ತಿದ್ದು, ರೈತರ ಜಮೀನಿಗೆ ನೀರು ಹಾಯಿಸಿಕೊಳ್ಳಲು ಅನುಕುಲವಾಗುತ್ತಿದ್ದು ಇದರಿಂದ 14 ಎಕರೆ ಪ್ರದೇಶದಲ್ಲಿ ನೀರಾವರಿಯಾಗುತ್ತದೆ. ಮುಂದುವರೆದು ಒಂದೇ ಬೆಳೆಯನ್ನು ಬೆಳೆಯುವ ಜಾಗದಲ್ಲಿ ರೈತರು ಎರಡು ಬೆಳೆಯನ್ನು ಬೆಳೆದು ಉದಾಯವನ್ನು ಹೆಚ್ಚಿಸಿಕೊಂಡಿರುವುದನ್ನು ಗಮನಿಸಲಾಗಿದೆ.</p>	


ಯೋಜನೆಹೆಸರು :	PMKSY-OI	
ವರ್ಷ :	2022-23	
ಕಾಮಗಾರಿಯ/ ಚಟುವಟಿಕೆಯಹೆಸರು :	ಕಿಂಡಿತಡೆ	
ಕಾಮಗಾರಿ / ಚಟುವಟಿಕೆಯುಚಿತ್ರ (Photo with Lat & Long)	 <p>Latitude: 14.472769 Longitude: 74.923465 Elevation: 585.42±12 m Accuracy: 8.6 m Time: 01-09-2022 12:33 Note: v.d.nalluru.m.22 Powered by NoteCam</p>	
ಸರ್ವೆನಂಬರ್ :	32	
ಅಕ್ಷಾಂಶಮತ್ತುರೇಖಾಂಶ :	14.472718 74.923469	
ಗ್ರಾಮ :	ನೆಲ್ಲೂರು	
ತಾಲ್ಲೂಕು :	ಸೊರಬ	
ಜಿಲ್ಲೆ :	ಶಿವಮೊಗ್ಗ	
ಕಾಮಗಾರಿ / ಚಟುವಟಿಕೆಯಅಂದಾಜುಮೊತ್ತ (ರೂಪಾಯಿಗಳಲ್ಲಿ)	4.99252/- (ನಾಲ್ಕು ಲಕ್ಷದ ತೊಂಬತ್ತೊಂಭತ್ತು ಸಾವಿರದ ಎರಡು ನೂರ ಐವತ್ತೇರಡು)	
ಕಾಮಗಾರಿ ಚಟುವಟಿಕೆಯ ಕುರಿತು ಸಂಕ್ಷಿಪ್ತವಿವರ (ಸಮುದಾಯ ಕಾಮಗಾರಿಯಾಗಿದ್ದರೆ ಅಂದಾಜು ನೀರುಸಂಗ್ರಹಣೆ (Cubic Meter), ರಕ್ಷಣಾತ್ಮಕ ನೀರಾವರಿ ಪ್ರದೇಶ, ಫಲಾನುಭವಿಗಳ ಸಂಖ್ಯೆ ವೈಯಕ್ತಿಕ ಕಾಮಗಾರಿಯಾಗಿದ್ದರೆ, ಫಲಾನುಭವಿ ಹೆಸರು ಚಟುವಟಿಕೆಯಿಂದ ಪಡೆಯುತ್ತಿರುವ ಲಾಭ)	ನೀರುಸಂಗ್ರಹಣೆ(Cubic Meter)	300Cubic Meter
	ಫಲಾನುಭವಿಹೆಸರು	ಗುರುಮೂರ್ತಿ, ವೀರಭದ್ರ ಶೇಟ್ಟಿ ಮತ್ತು ಇತರರು
	ಫಲಾನುಭವಿಗಳ ಸಂಖ್ಯೆ	13
	ಈ ಕಾಮಗಾರಿಯಿಂದ 300 Cubic Meter ನೀರುಸಂಗ್ರಹವಾಗುತ್ತಿದ್ದು, ರೈತರ ಜಮೀನಿಗೆ ನೀರು ಹಾಯಿಸಿಕೊಳ್ಳಲು ಅನುಕೂಲವಾಗುತ್ತಿದ್ದು ಇದರಿಂದ 13 ಎಕರೆ ಪ್ರದೇಶದಲ್ಲಿ ನೀರಾವರಿಯಾಗುತ್ತದೆ. ಮುಂದುವರಿದು ಒಂದೇ ಬೆಳೆಯನ್ನು ಬೆಳೆಯುವ ಜಾಗದಲ್ಲಿ ರೈತರು ಎರಡು ಬೆಳೆಯನ್ನು ಬೆಳೆದು ಉದ್ಯಮವನ್ನು ಹೆಚ್ಚಿಸಿಕೊಂಡಿರುವುದನ್ನು ಗಮನಿಸಲಾಗಿದೆ.	

ಯೋಜನೆಹೆಸರು :	PMKSY-OI	
ವರ್ಷ :	2022-23	
ಕಾಮಗಾರಿಯ/ ಚಟುವಟಿಕೆಯಹೆಸರು :	ಕಿಂಡಿತಡೆ	
ಕಾಮಗಾರಿ / ಚಟುವಟಿಕೆಯಛಾಯಚಿತ್ರ (Photo with Lat & Long)	 <p>Latitude: 14.494606 Longitude: 74.986277 Elevation: 508.36412 m Altitude: 4.99 Time: 12/29/2023 12:34 Note: K. S. Kommasur on 73</p>	
ಸರ್ವೆನಂಬರ್ :	73, 74	
ಅಕ್ಷಾಂಶಮತ್ತುರೇಖಾಂಶ :	14.494606 74.986277	
ಗ್ರಾಮ :	ಕಮರೂರು	
ತಾಲ್ಲೂಕು :	ಸೊರಬ	
ಜಿಲ್ಲೆ :	ಶಿವಮೊಗ್ಗ	
ಕಾಮಗಾರಿ / ಚಟುವಟಿಕೆಯಅಂದಾಜುಮೊತ್ತ (ರೂಪಾಯಿಗಳಲ್ಲಿ)	4.99761/- (ನಾಲ್ಕುಲಕ್ಷದತೊಂಬತ್ತೊಂಭತ್ತುಸಾವಿರದಏಳುನೂರಅರವತ್ತೊಂದು)	
ಕಾಮಗಾರಿ ಚಟುವಟಿಕೆಯ ಕುರಿತು ಸಂಕ್ಷಿಪ್ತವಿವರ (ಸಮುದಾಯ ಕಾಮಗಾರಿಯಾಗಿದ್ದರೆ ಅಂದಾಜು ನೀರುಸಂಗ್ರಹಣೆ (Cubic Meter), ರಕ್ಷಣಾತ್ಮಕ ನೀರಾವರಿಪ್ರದೇಶ, ಫಲಾನುಭವಿಗಳ ಸಂಖ್ಯೆ ವೈಯಕ್ತಿಕ ಕಾಮಗಾರಿಯಾಗಿದ್ದರೆ, ಫಲಾನುಭವಿ ಹೆಸರು ಚಟುವಟಿಕೆಯಿಂದ ಪಡೆಯುತ್ತಿರುವ ಲಾಭ)	ನೀರುಸಂಗ್ರಹಣೆ (Cubic Meter)	280Cubic Meter
	ಫಲಾನುಭವಿಹೆಸರು	ಬಂಗಾರಪ್ಪ, ಹೋಳಿಯಪ್ಪ ಮತ್ತು ಇತರರು
	ಫಲಾನುಭವಿಗಳಸಂಖ್ಯೆ	12
<p>ಈ ಕಾಮಗಾರಿಯಿಂದ 280Cubic Meter ನೀರುಸಂಗ್ರಹವಾಗುತ್ತಿದ್ದು, ರೈತರಜಮೀನಿಗೆನೀರುಹಾಯಿಸಿಕೊಳ್ಳಲುಅನುಕೂಲವಾಗುತ್ತಿದ್ದುಇದರಿಂದ 12 ಎಕರೆಪ್ರದೇಶದಲ್ಲಿನೀರಾವರಿಯಾಗುತ್ತದೆ.</p> <p>ಮುಂದುವರೆದುಒಂದೇಬೆಳೆಯನ್ನುಬೆಳೆಯುವಜಾಗದಲ್ಲಿರೈತರುಎರಡುಬೆಳೆಯನ್ನುಬೆಳೆದು ಆದಾಯವನ್ನುಹೆಚ್ಚಿಸಿಕೊಂಡಿರುವುದನ್ನುಗಮನಿಸಲಾಗಿದೆ.</p>		


ಯೋಜನೆಹೆಸರು :	PMKSY-OI	
ವರ್ಷ :	2022-23	
ಕಾಮಗಾರಿಯ/ ಚಟುವಟಿಕೆಯಹೆಸರು :	ಕಿಂಡಿತಡೆ	
ಕಾಮಗಾರಿ / ಚಟುವಟಿಕೆಯಭಾಯಚಿತ್ರ (Photo with Lat & Long)		
ಸರ್ವೆನಂಬರ್ :	51, 52	
ಅಕ್ಷಾಂಶಮತ್ತುರೇಖಾಂಶ :	14.502911 74.984247	
ಗ್ರಾಮ :	ಕಮರೂರು	
ತಾಲ್ಲೂಕು :	ಸೊರಬ	
ಜಿಲ್ಲೆ :	ಶಿವಮೊಗ್ಗ	
ಕಾಮಗಾರಿ / ಚಟುವಟಿಕೆಯಅಂದಾಜುಮೊತ್ತ (ರೂಪಾಯಿಗಳಲ್ಲಿ)	4.32900/- (ನಾಲ್ಕುಲಕ್ಷದಮೂವತ್ತೇರಡುಸಾವಿರದಒಂಭೈನೂರು)	
ಕಾಮಗಾರಿ ಚಟುವಟಿಕೆಯ ಕುರಿತು ಸಂಕ್ಷಿಪ್ತವಿವರ (ಸಮುದಾಯ ಕಾಮಗಾರಿಯಾಗಿದ್ದರೆ ಅಂದಾಜು ನೀರುಸಂಗ್ರಹಣೆ (Cubic Meter), ರಕ್ಷಣಾತ್ಮಕ ನೀರಾವರಿಪ್ರದೇಶ, ಫಲಾನುಭವಿಗಳ ಸಂಖ್ಯೆ ವೈಯಕ್ತಿಕ ಕಾಮಗಾರಿಯಾಗಿದ್ದರೆ, ಫಲಾನುಭವಿ ಹೆಸರು ಚಟುವಟಿಕೆಯಿಂದ ಪಡೆಯುತ್ತಿರುವ ಲಾಭ)	ನೀರುಸಂಗ್ರಹಣೆ (Cubic Meter)	220Cubic Meter
	ಫಲಾನುಭವಿಹೆಸರು	ಬಸವಣ್ಣಪ್ಪ, ಬಿಷ್ಣುಪ್ಪಮತ್ತುಇತರರು
	ಫಲಾನುಭವಿಗಳಸಂಖ್ಯೆ	12
	ಈ ಕಾಮಗಾರಿಯಿಂದ 220Cubic Meter ನೀರುಸಂಗ್ರಹವಾಗುತ್ತಿದ್ದು, ರೈತರಜಮೀನಿಗೆನೀರುಹಾಯಿಸಿಕೊಳ್ಳಲುಅನುಕುಲವಾಗುತ್ತಿದ್ದುಇದರಿಂದ 12 ಎಕರೆಪ್ರದೇಶದಲ್ಲಿನೀರಾವರಿಯಾಗುತ್ತದೆ. ಮುಂದುವರೆದುಒಂದೇಬೆಳೆಯನ್ನುಬೆಳೆಯುವಜಾಗದಲ್ಲಿರೈತರುಎರಡುಬೆಳೆಯನ್ನುಬೆಳೆದು ಆದಾಯವನ್ನುಹೆಚ್ಚಿಸಿಕೊಂಡಿರುವುದನ್ನುಗಮನಿಸಲಾಗಿದೆ..	

ಯೋಜನೆಹೆಸರು :	PMKSY-OI	
ವರ್ಷ :	2022-23	
ಕಾಮಗಾರಿಯ/ ಚಟುವಟಿಕೆಯಹೆಸರು :	ಕಿಂಡಿತಡೆ	
ಕಾಮಗಾರಿ / ಚಟುವಟಿಕೆಯುಚಿತ್ರ (Photo with Lat & Long)	 <p>Latitude: 14.494478 Longitude: 74.981347 Elevation: 560.06±8 m Accuracy: 9.6 m Time: 03-09-2022 12:01 Note: v.d.kamanaru,sn.71</p>	
ಸರ್ವೆನಂಬರ್ :	71	
ಅಕ್ಷಾಂಶಮತ್ತುರೇಖಾಂಶ :	14.494512 74.981374	
ಗ್ರಾಮ :	ಕಮರೂರು	
ತಾಲ್ಲೂಕು :	ಸೊರಬ	
ಜಿಲ್ಲೆ :	ಶಿವಮೊಗ್ಗ	
ಕಾಮಗಾರಿ / ಚಟುವಟಿಕೆಯಅಂದಾಜುಮೊತ್ತ (ರೂಪಾಯಿಗಳಲ್ಲಿ)	3.38252/- (ಮೂರುಲಕ್ಷದಮೂವತ್ತೆಂಟುಸಾವಿರದಎರಡುನೂರಐವತ್ತೇರಡು)	
ಕಾಮಗಾರಿ ಚಟುವಟಿಕೆಯ ಕುರಿತು ಸಂಕ್ಷಿಪ್ತವರ (ಸಮುದಾಯ ಕಾಮಗಾರಿಯಾಗಿದ್ದರೆ ಅಂದಾಜು	ನೀರುಸಂಗ್ರಹಣೆ (Cublc Meter)	200Cublc Meter
	ಫಲಾನುಭವಿಹೆಸರು	ಮಂಜಪ್ಪ, ನಿಂಗಪ್ಪಮತ್ತುಇತರರು
	ಫಲಾನುಭವಿಗಳಸಂಖ್ಯೆ	8


ನೀರುಸಂಗ್ರಹಣೆ (Cubic Meter), ರಕ್ಷಣಾತ್ಮಕ ನೀರಾವರಿಪ್ರದೇಶ, ಫಲಾನುಭವಿಗಳ ಸಂಖ್ಯೆ ವೈಯಕ್ತಿಕ ಕಾಮಗಾರಿಯಾಗಿದ್ದರೆ, ಫಲಾನುಭವಿ ಹೆಸರು ಚಟುವಟಿಕೆಯಿಂದ ಪಡೆಯುತ್ತಿರುವ ಲಾಭ)	ಈ ಕಾಮಗಾರಿಯಿಂದ 200Cubic Meter ನೀರುಸಂಗ್ರಹವಾಗುತ್ತಿದ್ದು, ರೈತರಜಮೀನಿಗೆನೀರುಹಾಯಿಸಿಕೊಳ್ಳಲುಅನುಕುಲವಾಗುತ್ತಿದ್ದುಇದರಿಂದ 8 ಎಕರೆಪ್ರದೇಶದಲ್ಲಿನೀರಾವರಿಯಾಗುತ್ತದೆ. ಮುಂದುವರೆದುಒಂದೇಬೆಳೆಯನ್ನುಬೆಳೆಯುವಜಾಗದಲ್ಲಿರೈತರುಎರಡುಬೆಳೆಯನ್ನುಬೆಳೆದುಆದಾಯವ ನ್ನುಹೆಚ್ಚಿಸಿಕೊಂಡಿರುವುದನ್ನುಗಮನಿಸಲಾಗಿದೆ...
---	--

ಯೋಜನೆಹೆಸರು :	PMKSY-OI
ವರ್ಷ :	2022-23
ಕಾಮಗಾರಿಯ/ ಚಟುವಟಿಕೆಯಹೆಸರು :	ಕಿಂಡಿತಡೆ
ಕಾಮಗಾರಿ / ಚಟುವಟಿಕೆಯಭಾಯಿಚಿತ್ರ (Photo with Lat& Long)	
ಸರ್ವೆನಂಬರ್ :	20, 21
ಅಕ್ಷಾಂಶಮತ್ತುರೇಖಾಂಶ :	14.271595 75.060263
ಗ್ರಾಮ :	ಶ್ಯಾಸನೂರು
ತಾಲ್ಲೂಕು :	ಸೊರಬ
ಜಿಲ್ಲೆ :	ಶಿವಮೊಗ್ಗ
ಕಾಮಗಾರಿ / ಚಟುವಟಿಕೆಯಅಂದಾಜುಮೊತ್ತ (ರೂಪಾಯಿಗಳಲ್ಲಿ)	4.99867/- (ನಾಲ್ಕುಲಕ್ಷದತೊಂಬತ್ತೊಂಭತ್ತುಸಾವಿರದಎಂಟುನೂರಅರವತ್ತೇಳು)
ಕಾಮಗಾರಿ ಚಟುವಟಿಕೆಯ ಕುರಿತು	ನೀರುಸಂಗ್ರಹಣೆ (Cubic Meter) 280Cubic Meter

(ರೂಪಾಯಿಗಳಲ್ಲಿ)		
ಕಾಮಗಾರಿ ಚಟುವಟಿಕೆಯ ಕುರಿತು ಸಂಕ್ಷಿಪ್ತವಿವರ (ಸಮುದಾಯ ಕಾಮಗಾರಿಯಾಗಿದ್ದರೆ ಅಂದಾಜು ನೀರುಸಂಗ್ರಹಣೆ (Cubic Meter), ರಕ್ಷಣಾತ್ಮಕ ನೀರಾವರಿಪ್ರದೇಶ, ಫಲಾನುಭವಿಗಳ ಸಂಖ್ಯೆ ವೈಯಕ್ತಿಕ ಕಾಮಗಾರಿಯಾಗಿದ್ದರೆ, ಫಲಾನುಭವಿ ಹೆಸರು ಚಟುವಟಿಕೆಯಿಂದ ಪಡೆಯುತ್ತಿರುವ ಲಾಭ)	ನೀರುಸಂಗ್ರಹಣೆ (Cubic Meter)	265Cubic Meter
	ಫಲಾನುಭವಿಹೆಸರು	ಗಂಗಾಧರ, ಸುರೇಶಮತ್ತುತರರು
	ಫಲಾನುಭವಿಗಳಸಂಖ್ಯೆ	12
	<p>ಈ ಕಾಮಗಾರಿಯಿಂದ 2865 Cubic Meter ನೀರುಸಂಗ್ರಹವಾಗುತ್ತಿದ್ದು, ರೈತರಜಮೀನಿಗೆ ನೀರುಹಾಯಿಸಿಕೊಳ್ಳಲು ಅನುಕೂಲವಾಗುತ್ತಿದ್ದು ಇದರಿಂದ 12 ಎಕರೆ ಪ್ರದೇಶದಲ್ಲಿ ನೀರಾವರಿಯಾಗುತ್ತದೆ.</p> <p>ಮುಂದುವರೆದು ಒಂದೇ ಬೆಳೆಯನ್ನು ಬೆಳೆಯುವ ಜಾಗದಲ್ಲಿ ರೈತರು ಎರಡು ಬೆಳೆಯನ್ನು ಬೆಳೆದು ಆ ದಾಯವನ್ನು ಹೆಚ್ಚಿಸಿಕೊಂಡಿರುವುದನ್ನು ಗಮನಿಸಲಾಗಿದೆ..</p>	

ಯೋಜನೆಹೆಸರು :	PMKSY-OI
ವರ್ಷ :	2022-23
ಕಾಮಗಾರಿಯ/ ಚಟುವಟಿಕೆಯಹೆಸರು :	ಕಿಂಡಿತಡೆ
ಕಾಮಗಾರಿ / ಚಟುವಟಿಕೆಯ ಛಾಯಾಚಿತ್ರ (Photo with Lat & Long)	
ಸರ್ವೆನಂಬರ್ :	6, 2
ಅಕ್ಷಾಂಶಮತ್ತುರೇಖಾಂಶ :	14.453762 74.912838
ಗ್ರಾಮ :	ಕೊಡಂಬಿ

ತಾಲ್ಲೂಕು :	ಸೊರಬ	
ಜಿಲ್ಲೆ :	ಶಿವಮೊಗ್ಗ	
ಕಾಮಗಾರಿ / ಚಟುವಟಿಕೆಯ ಅಂದಾಜು ಮೊತ್ತ (ರೂಪಾಯಿಗಳಲ್ಲಿ)	4.98486/- (ನಾಲ್ಕು ಲಕ್ಷದ ತೊಂಬತ್ತೇಂಟು ಸಾವಿರದ ನಾಲ್ಕು ನೂರ ಎಂಭತ್ತಾರು)	
ಕಾಮಗಾರಿ ಚಟುವಟಿಕೆಯ ಕುರಿತು ಸಂಕ್ಷಿಪ್ತ ವಿವರ (ಸಮುದಾಯ ಕಾಮಗಾರಿಯಾಗಿದ್ದರೆ ಅಂದಾಜು ನೀರು ಸಂಗ್ರಹಣೆ (Cublc Meter), ರಕ್ಷಣಾತ್ಮಕ ನೀರಾವರಿ ಪ್ರದೇಶ, ಫಲಾನುಭವಿಗಳ ಸಂಖ್ಯೆ ವೈಯಕ್ತಿಕ ಕಾಮಗಾರಿಯಾಗಿದ್ದರೆ, ಫಲಾನುಭವಿ ಹೆಸರು ಚಟುವಟಿಕೆಯಿಂದ ಪಡೆಯುತ್ತಿರುವ ಲಾಭ)	ನೀರು ಸಂಗ್ರಹಣೆ (Cublc Meter)	270 Cublc Meter
	ಫಲಾನುಭವಿ ಹೆಸರು	ಈಶ್ವರ, ರೇಣುಕಮ್ಮ ಮತ್ತು ಇತರರು
	ಫಲಾನುಭವಿಗಳ ಸಂಖ್ಯೆ	12
	ಈ ಕಾಮಗಾರಿಯಿಂದ 270 Cublc Meter ನೀರು ಸಂಗ್ರಹವಾಗುತ್ತಿದ್ದು, ರೈತರ ಜಮೀನಿಗೆ ನೀರು ಹಾಯಿಸಿಕೊಳ್ಳಲು ಅನುಕೂಲವಾಗುತ್ತಿದ್ದು ಇದರಿಂದ 12 ಎಕರೆ ಪ್ರದೇಶದಲ್ಲಿ ನೀರಾವರಿಯಾಗುತ್ತದೆ. ಮುಂದುವರೆದು ಒಂದೇ ಬೆಳೆಯನ್ನು ಬೆಳೆಯುವ ಜಾಗದಲ್ಲಿ ರೈತರು ಎರಡು ಬೆಳೆಯನ್ನು ಬೆಳೆದು ಆದಾಯವನ್ನು ಹೆಚ್ಚಿಸಿಕೊಂಡಿರುವುದನ್ನು ಗಮನಿಸಲಾಗಿದೆ..	

ಯೋಜನೆ ಹೆಸರು :	PMKSY-OI
ವರ್ಷ :	2022-23
ಕಾಮಗಾರಿಯ / ಚಟುವಟಿಕೆಯ ಹೆಸರು :	ಕಿಂಡಿತಡೆ
ಕಾಮಗಾರಿ / ಚಟುವಟಿಕೆಯ ಛಾಯಾಚಿತ್ರ (Photo with Lat & Long)	 <p>Latitude: 14.460478 Longitude: 74.945251 Elevation: 566.57±16 m Accuracy: 21.9 m Time: 01-03-2022 14:02 Note: v.d.kundgodu villeg sn.688</p>
ಸರ್ವೆ ನಂಬರ್ :	6, 8
ಅಕ್ಷಾಂಶ ಮತ್ತು ರೇಖಾಂಶ :	14.460357 74.945156

ಗ್ರಾಮ :	ಕುಂದಗೋಡು	
ತಾಲ್ಲೂಕು :	ಸೊರಬ	
ಜಿಲ್ಲೆ :	ಶಿವಮೊಗ್ಗ	
ಕಾಮಗಾರಿ / ಚಟುವಟಿಕೆಯ ಅಂದಾಜು ಮೊತ್ತ (ರೂಪಾಯಿಗಳಲ್ಲಿ)	4.99162/- (ನಾಲ್ಕು ಲಕ್ಷದ ತೊಂಭತ್ತೊಂಭತ್ತು ಸಾವಿರದ ಒಂದು ನೂರ ಅರವತ್ತೇರಡು)	
ಕಾಮಗಾರಿ ಚಟುವಟಿಕೆಯ ಕುರಿತು ಸಂಕ್ಷಿಪ್ತವಿವರ (ಸಮುದಾಯ ಕಾಮಗಾರಿಯಾಗಿದ್ದರೆ ಅಂದಾಜು ನೀರುಸಂಗ್ರಹಣೆ (Cublc Meter), ರಕ್ಷಣಾತ್ಮಕ ನೀರಾವರಿ ಪ್ರದೇಶ, ಫಲಾನುಭವಿಗಳ ಸಂಖ್ಯೆ ವೈಯಕ್ತಿಕ ಕಾಮಗಾರಿಯಾಗಿದ್ದರೆ, ಫಲಾನುಭವಿ ಹೆಸರು ಚಟುವಟಿಕೆಯಿಂದ ಪಡೆಯುತ್ತಿರುವ ಲಾಭ)	ನೀರುಸಂಗ್ರಹಣೆ (Cublc Meter)	285 Cublc Meter
	ಫಲಾನುಭವಿ ಹೆಸರು	ಸಣ್ಣಪ್ಪ, ಭೋಜಪ್ಪ ಮತ್ತು ಇತರರು
	ಫಲಾನುಭವಿಗಳ ಸಂಖ್ಯೆ	13
	ಈ ಕಾಮಗಾರಿಯಿಂದ 285 Cublc Meter ನೀರುಸಂಗ್ರಹವಾಗುತ್ತಿದ್ದು, ರೈತರ ಜಮೀನಿಗೆ ನೀರು ಹಾಯಿಸಿಕೊಳ್ಳಲು ಅನುಕುಲವಾಗುತ್ತಿದ್ದು ಇದರಿಂದ 13 ಎಕರೆ ಪ್ರದೇಶದಲ್ಲಿ ನೀರಾವರಿಯಾಗುತ್ತದೆ. ಮುಂದುವರೆದು ಒಂದೇ ಬೆಳೆಯನ್ನು ಬೆಳೆಯುವ ಜಾಗದಲ್ಲಿ ರೈತರು ಎರಡು ಬೆಳೆಯನ್ನು ಬೆಳೆದು ಆದಾಯವನ್ನು ಹೆಚ್ಚಿಸಿಕೊಂಡಿರುವುದನ್ನು ಗಮನಿಸಲಾಗಿದೆ.	

ಜಲಾನಯನ ಯೋಜನೆಗಳ ಚಟುವಟಿಕೆ/ಕಾಮಗಾರಿಗಳನ್ನು ಅಂತರ್ಜಾಲದಲ್ಲಿ ಅಳವಡಿಸಲು ಸಂಕ್ಷಿಪ್ತ ಮಾಹಿತಿ

ಯೋಜನೆಯ ಹೆಸರು:	ಪ್ರಧಾನ ಮಂತ್ರಿ ಕೃಷಿ ಸಿಂಚಯಿ ಯೋಜನೆ-ಇತರೆ ಉಪಚಾರಗಳು
ವರ್ಷ:	2022-23
ಕಾಮಗಾರಿಯ/ ಚಟುವಟಿಕೆಯ ಹೆಸರು:	ಕಿಂಡಿತಡೆ-ಕಾಲುಸಂಕ

ಕಾಮಗಾರಿ/ಚಟುವಟಿಕೆಯ
ಛಾಯಚಿತ್ರ (photo with Lat
& Long)



ಸರ್ವೆ ನಂಬರ್:

4

ಅಕ್ಷಾಂಶ ಮತ್ತು ರೇಖಾಂಶ:

ಅಕ್ಷಾಂಶ : 13.659709

ರೇಖಾಂಶ:75.299431

ಗ್ರಾಮ:

ನಂಬಳ

ತಾಲ್ಲೂಕು:

ತೀರ್ಥಹಳ್ಳಿ

ಜಿಲ್ಲೆ:

ಶಿವಮೊಗ್ಗ

ಕಾಮಗಾರಿ/ ಚಟುವಟಿಕೆಯ
ಅಂದಾಜು ಮೊತ್ತ
(ರೂಪಾಯಿಗಳಲ್ಲಿ)

385267=00 (ಮೂರು ಲಕ್ಷದ ಎಂಭತ್ತೈದು ಸಾವಿರದ
ಎರಡುನೂರಾ ಅರವತ್ತೇಳು ರೂ ಮಾತ್ರ)

ಕಾಮಗಾರಿ/ ಚಟುವಟಿಕೆಯ
ಕುರಿತು ಸಂಕ್ಷಿಪ್ತ ವಿವರ
(ಸಮುದಾಯ
ಕಾಮಗಾರಿಯಾಗಿದ್ದರೆ
ಅಂದಾಜು ನೀರು ಸಂಗ್ರಹಣೆ
(Cubic Meter), ರಕ್ಷಣಾತ್ಮಕ
ನೀರಾವರಿ ಪ್ರದೇಶ,
ಫಲಾನುಭವಿಗಳ ಸಂಖ್ಯೆ
ವೈಯಕ್ತಿಕ
ಕಾಮಗಾರಿಯಾಗಿದ್ದರೆ,
ಫಲಾನುಭವಿ ಹೆಸರು,
ಚಟುವಟಿಕೆಯಿಂದ
ಪಡೆಯುತ್ತಿರುವ ಲಾಭ)

ಕಿಂಡಿತಡೆ-ಕಾಲುಸಂಕ ಕಾಮಗಾರಿಯು ಒಂದು
ಸಮುದಾಯ ಆಧಾರಿತ ಕಾಮಗಾರಿಯಾಗಿದ್ದು ಬೇಸಿಗೆ
ಕಾಲದಲ್ಲಿ ಸುಮಾರು 08 ಹೆಕ್ಟರ್ ಪ್ರದೇಶಕ್ಕೆ ರಕ್ಷಣಾತ್ಮಕ
ನೀರಾವರಿ ಒದಗಿಸುತ್ತದೆ. ಕಾಮಗಾರಿಯ ಶೇಕರಣಾ
ಸಾಮರ್ಥ್ಯವು ಸುಮಾರು 870.715 ಘನ ಲೀಟರ್ ಆಗಿರುತ್ತದೆ.
ಕಾಮಗಾರಿಯ ಕೆಳಭಾಗದ ಜಮೀನುಗಳಲ್ಲಿ/ಬೋರ್ವೆಲ್ಗಳಲ್ಲಿ
ಅಂತರ್ಜಲ ಮಟ್ಟವನ್ನು ಹೆಚ್ಚಿಸಲು ಸಹಕಾರಿಯಾಗಿರುತ್ತದೆ.
ಕಾಲುಸಂಕವು ರೈತರಿಗೆ ಹಾಗೂ ಶಾಲಾ ಮಕ್ಕಳಿಗೆ ಓಡಾಡಲು
ಸಹಕಾರಿಯಾಗಿದೆ.ಮುಂದುವರೆದು ಒಂದೇ ಬೆಳೆಯನ್ನು
ಬೆಳೆಯುವ ಜಾಗದಲ್ಲಿ ಎರಡು ಬೆಳೆಯನ್ನು ಬೆಳೆದು
ಆದಾಯವನ್ನು ಹೆಚ್ಚಿಸಿಕೊಂಡಿರುವುದನ್ನು ಗಮನಿಸಲಾಗಿದೆ

ಜಲಾನಯನ ಯೋಜನೆಗಳ ಚಟುವಟಿಕೆ/ಕಾಮಗಾರಿಗಳನ್ನು ಅಂತರ್ಜಾಲದಲ್ಲಿ ಅಳವಡಿಸಲು ಸಂಕ್ಷಿಪ್ತ
ಮಾಹಿತಿ

ಯೋಜನೆಯ ಹೆಸರು:


ಪ್ರಧಾನ ಮಂತ್ರಿ ಕೃಷಿ ಸಿಂಚಯಿ ಯೋಜನೆ-ಇತರೆ
ಉಪಚಾರಗಳು

ವರ್ಷ:

2022-23

<p>ಕಾಮಗಾರಿಯ/ ಚಟುವಟಿಕೆಯ ಹೆಸರು:</p>	<p>ಕಿಂಡಿತಡೆ-ಕಾಲಾಸಂಕ</p>
<p>ಕಾಮಗಾರಿ/ಚಟುವಟಿಕೆಯ ಛಾಯಾಚಿತ್ರ (photo with Lat & Long)</p>	 <p>Latitude: 13.660274 Longitude: 75.301366 Elevation: 631.56±8 m Accuracy: 9.3 m Time: 28-10-2022 15:17 Note: ADA vigilance visit VD spots Muttur hobali</p> <p>Powered by NoteCam</p>
<p>ಸರ್ವೆ ನಂಬರ್:</p>	<p>4,2,3</p>
<p>ಅಕ್ಷಾಂಶ ಮತ್ತು ರೇಖಾಂಶ:</p>	<p>ಅಕ್ಷಾಂಶ : 13.660274 ರೇಖಾಂಶ:75.301366</p>
<p>ಗ್ರಾಮ:</p>	<p>ನಂಬಳ</p>
<p>ತಾಲ್ಲೂಕು:</p>	<p>ತೀರ್ಥಹಳ್ಳಿ</p>
<p>ಜಿಲ್ಲೆ:</p>	<p>ಶಿವಮೊಗ್ಗ</p>
<p>ಕಾಮಗಾರಿ/ ಚಟುವಟಿಕೆಯ ಅಂದಾಜು ಮೊತ್ತ (ರೂಪಾಯಿಗಳಲ್ಲಿ)</p>	<p>367137=00 (ಮೂರು ಲಕ್ಷದ ಅರವತ್ತೇಳು ಸಾವಿರದ ನೂರಾ ಮುವತ್ತೇಳು ರೂ ಮಾತ್ರ)</p>
<p>ಕಾಮಗಾರಿ/ ಚಟುವಟಿಕೆಯ ಕುರಿತು ಸಂಕ್ಷಿಪ್ತ ವಿವರ (ಸಮುದಾಯ ಕಾಮಗಾರಿಯಾಗಿದ್ದರೆ ಅಂದಾಜು ನೀರು ಸಂಗ್ರಹಣೆ (Cubic Meter), ರಕ್ಷಣಾತ್ಮಕ ನೀರಾವರಿ ಪ್ರದೇಶ, ಫಲಾನುಭವಿಗಳ ಸಂಖ್ಯೆ ವೈಯಕ್ತಿಕ ಕಾಮಗಾರಿಯಾಗಿದ್ದರೆ, ಫಲಾನುಭವಿ ಹೆಸರು, ಚಟುವಟಿಕೆಯಿಂದ ಪಡೆಯುತ್ತಿರುವ ಲಾಭ)</p>	<p>ಕಿಂಡಿತಡೆ-ಕಾಲಾಸಂಕ ಕಾಮಗಾರಿಯು ಒಂದು ಸಮುದಾಯ ಆಧಾರಿತ ಕಾಮಗಾರಿಯಾಗಿದ್ದು ಬೇಸಿಗೆ ಕಾಲದಲ್ಲಿ ಸುಮಾರು 10.07 ಹೆಕ್ಟಾರ್ ಪ್ರದೇಶಕ್ಕೆ ರಕ್ಷಣಾತ್ಮಕ ನೀರಾವರಿ ಒದಗಿಸುತ್ತದೆ. ಕಾಮಗಾರಿಯ ಶೇಕರಣಾ ಸಾಮರ್ಥ್ಯವು ಸುಮಾರು 870.715 ಘನ ಲೀಟರ್ ಆಗಿರುತ್ತದೆ. ಕಾಮಗಾರಿಯ ಕೆಳಭಾಗದ ಜಮೀನುಗಳಲ್ಲಿ/ಬೋರ್ವೆಲ್ಲಲ್ಲಿ ಅಂತರ್ಜಲ ಮಟ್ಟವನ್ನು ಹೆಚ್ಚಿಸಲು ಸಹಕಾರಿಯಾಗಿರುತ್ತದೆ. ಕಾಲಾಸಂಕವು ರೈತರಿಗೆ ಹಾಗೂ ಶಾಲಾ ಮಕ್ಕಳಿಗೆ ಓಡಾಡಲು ಸಹಕಾರಿಯಾಗಿದೆ. ಮುಂದುವರೆದು ಒಂದೇ ಬೆಳೆಯನ್ನು ಬೆಳೆಯುವ ಜಾಗದಲ್ಲಿ ಎರಡು ಬೆಳೆಯನ್ನು ಬೆಳೆದು ಆದಾಯವನ್ನು ಹೆಚ್ಚಿಸಿಕೊಂಡಿರುವುದನ್ನು ಗಮನಿಸಲಾಗಿದೆ</p>

ಜಲಾನಯನ ಯೋಜನೆಗಳ ಚಟುವಟಿಕೆ/ಕಾಮಗಾರಿಗಳನ್ನು ಅಂತರ್ಜಾಲದಲ್ಲಿ ಅಳವಡಿಸಲು ಸಂಕ್ಷಿಪ್ತ ಮಾಹಿತಿ

ಯೋಜನೆಯ ಹೆಸರು:	ಪ್ರಧಾನ ಮಂತ್ರಿ ಕೃಷಿ ಸಿಂಚಯಿ ಯೋಜನೆ-ಇತರೆ ಉಪಚಾರಗಳು
ವರ್ಷ:	2022-23
ಕಾಮಗಾರಿಯ/ ಚಟುವಟಿಕೆಯ ಹೆಸರು:	ಕಿಂಡಿತಡೆ-ಕಾಲುಸಂಕ
ಕಾಮಗಾರಿ/ಚಟುವಟಿಕೆಯ ಛಾಯಾಚಿತ್ರ (photo with Lat & Long)	
ಸರ್ವೆ ನಂಬರ್:	71/4
ಅಕ್ಷಾಂಶ ಮತ್ತು ರೇಖಾಂಶ:	ಅಕ್ಷಾಂಶ : 13.676463 ರೇಖಾಂಶ:75.293942
ಗ್ರಾಮ:	ನಂಬಳ
ತಾಲ್ಲೂಕು:	ತೀರ್ಥಹಳ್ಳಿ
ಜಿಲ್ಲೆ:	ಶಿವಮೊಗ್ಗ
ಕಾಮಗಾರಿ/ ಚಟುವಟಿಕೆಯ ಅಂದಾಜು ಮೊತ್ತ (ರೂಪಾಯಿಗಳಲ್ಲಿ)	437644=00 (ನಾಲ್ಕು ಲಕ್ಷದ ಮುವತ್ತೇಳು ಸಾವಿರದ ಆರುನೂರಾ ನಲವತ್ತನಾಲ್ಕು ರೂ ಮಾತ್ರ)
ಕಾಮಗಾರಿ/ ಚಟುವಟಿಕೆಯ ಕುರಿತು ಸಂಕ್ಷಿಪ್ತ ವಿವರ (ಸಮುದಾಯ ಕಾಮಗಾರಿಯಾಗಿದ್ದರೆ ಅಂದಾಜು ನೀರು ಸಂಗ್ರಹಣೆ (Cubic Meter), ರಕ್ಷಣಾತ್ಮಕ ನೀರಾವರಿ ಪ್ರದೇಶ, ಫಲಾನುಭವಿಗಳ ಸಂಖ್ಯೆ ವೈಯಕ್ತಿಕ ಕಾಮಗಾರಿಯಾಗಿದ್ದರೆ, ಫಲಾನುಭವಿ ಹೆಸರು, ಚಟುವಟಿಕೆಯಿಂದ ಪಡೆಯುತ್ತಿರುವ ಲಾಭ)	ಕಿಂಡಿತಡೆ-ಕಾಲುಸಂಕ ಕಾಮಗಾರಿಯು ಒಂದು ಸಮುದಾಯ ಆಧಾರಿತ ಕಾಮಗಾರಿಯಾಗಿದ್ದು ಬೇಸಿಗೆ ಕಾಲದಲ್ಲಿ ಸುಮಾರು 7.25 ಹೆಕ್ಟರ್ ಪ್ರದೇಶಕ್ಕೆ ರಕ್ಷಣಾತ್ಮಕ ನೀರಾವರಿ ಒದಗಿಸುತ್ತದೆ. ಕಾಮಗಾರಿಯ ಶೇಕರಣಾ ಸಾಮರ್ಥ್ಯವು ಸುಮಾರು 870 ಘನ ಲೀಟರ್ ಆಗಿರುತ್ತದೆ. ಕಾಮಗಾರಿಯ ಕೆಳಭಾಗದ ಜಮೀನುಗಳಲ್ಲಿ/ಬೋರ್ವೆಲ್ಗಳಲ್ಲಿ ಅಂತರ್ಜಲ ಮಟ್ಟವನ್ನು ಹೆಚ್ಚಿಸಲು ಸಹಕಾರಿಯಾಗಿರುತ್ತದೆ. ಕಾಲುಸಂಕವು ರೈತರಿಗೆ ಹಾಗೂ ಶಾಲಾ ಮಕ್ಕಳಿಗೆ ಓಡಾಡಲು ಸಹಕಾರಿಯಾಗಿದೆ. ಮುಂದುವರೆದು ಒಂದೇ ಬೆಳೆಯನ್ನು ಬೆಳೆಯುವ ಜಾಗದಲ್ಲಿ ಎರಡು ಬೆಳೆಯನ್ನು ಬೆಳೆದು ಆದಾಯವನ್ನು ಹೆಚ್ಚಿಸಿಕೊಂಡಿರುವುದನ್ನು ಗಮನಿಸಲಾಗಿದೆ.

ಜಲಾನಯನ ಯೋಜನೆಗಳ ಚಟುವಟಿಕೆ/ಕಾಮಗಾರಿಗಳನ್ನು ಅಂತರ್ಜಾಲದಲ್ಲಿ ಅಳವಡಿಸಲು ಸಂಕ್ಷಿಪ್ತ ಮಾಹಿತಿ

ಯೋಜನೆಯ ಹೆಸರು:	ಪ್ರಧಾನ ಮಂತ್ರಿ ಕೃಷಿ ಸಿಂಚಯಿ ಯೋಜನೆ-ಇತರೆ ಉಪಚಾರಗಳು
ವರ್ಷ:	2022-23
ಕಾಮಗಾರಿಯ/ ಚಟುವಟಿಕೆಯ ಹೆಸರು:	ಕಿಂಡಿತಡೆ
ಕಾಮಗಾರಿ/ಚಟುವಟಿಕೆಯ ಛಾಯಚಿತ್ರ (photo with Lat & Long)	
ಸರ್ವೆ ನಂಬರ್:	44/1ಪಿ & 44/5ಪಿ
ಅಕ್ಷಾಂಶ ಮತ್ತು ರೇಖಾಂಶ:	ಅಕ್ಷಾಂಶ : 13.669705 ರೇಖಾಂಶ:75.298841
ಗ್ರಾಮ:	ನಂಬಳ
ತಾಲ್ಲೂಕು:	ತೀರ್ಥಹಳ್ಳಿ
ಜಿಲ್ಲೆ:	ಶಿವಮೊಗ್ಗ
ಕಾಮಗಾರಿ/ ಚಟುವಟಿಕೆಯ ಅಂದಾಜು ಮೊತ್ತ (ರೂಪಾಯಿಗಳಲ್ಲಿ)	429125=00 (ನಾಲ್ಕು ಲಕ್ಷದ ಇಪ್ಪತ್ತೊಂಭತ್ತು ಸಾವಿರದ ಒಂದುನೂರಾ ಇಪ್ಪತ್ತೈದು ರೂ ಮಾತ್ರ)
ಕಾಮಗಾರಿ/ ಚಟುವಟಿಕೆಯ ಕುರಿತು ಸಂಕ್ಷಿಪ್ತ ವಿವರ (ಸಮುದಾಯ ಕಾಮಗಾರಿಯಾಗಿದ್ದರೆ ಅಂದಾಜು ನೀರು ಸಂಗ್ರಹಣೆ (Cubic Meter), ರಕ್ಷಣಾತ್ಮಕ ನೀರಾವರಿ ಪ್ರದೇಶ, ಫಲಾನುಭವಿಗಳ ಸಂಖ್ಯೆ ವೈಯಕ್ತಿಕ ಕಾಮಗಾರಿಯಾಗಿದ್ದರೆ, ಫಲಾನುಭವಿ ಹೆಸರು, ಚಟುವಟಿಕೆಯಿಂದ ಪಡೆಯುತ್ತಿರುವ ಲಾಭ)	ಕಿಂಡಿತಡೆ-ಕಾಲುಸಂಕ ಕಾಮಗಾರಿಯು ಒಂದು ಸಮುದಾಯ ಆಧಾರಿತ ಕಾಮಗಾರಿಯಾಗಿದ್ದು ಬೇಸಿಗೆ ಕಾಲದಲ್ಲಿ ಸುಮಾರು 6.81 ಹೆಕ್ಟರ್ ಪ್ರದೇಶಕ್ಕೆ ರಕ್ಷಣಾತ್ಮಕ ನೀರಾವರಿ ಒದಗಿಸುತ್ತದೆ. ಕಾಮಗಾರಿಯ ಶೇಕರಣಾ ಸಾಮರ್ಥ್ಯವು ಸುಮಾರು 870.715 ಘನ ಲೀಟರ್ ಆಗಿರುತ್ತದೆ. ಕಾಮಗಾರಿಯ ಕೆಳಭಾಗದ ಜಮೀನುಗಳಲ್ಲಿ/ಬೋರ್ವೆಲ್ಗಳಲ್ಲಿ ಅಂತರ್ಜಲ ಮಟ್ಟವನ್ನು ಹೆಚ್ಚಿಸಲು ಸಹಕಾರಿಯಾಗಿರುತ್ತದೆ. ಮುಂದುವರೆದು ಒಂದೇ ಬೆಳೆಯನ್ನು ಬೆಳೆಯುವ ಜಾಗದಲ್ಲಿ ಎರಡು ಬೆಳೆಯನ್ನು ಬೆಳೆ ಆದಾಯವನ್ನು ಹೆಚ್ಚಿಸಿಕೊಂಡಿರುವುದನ್ನು ಗಮನಿಸಲಾಗಿದೆ

ಜಲಾನಯನ ಯೋಜನೆಗಳ ಚಟುವಟಿಕೆ/ಕಾಮಗಾರಿಗಳನ್ನು ಅಂತರ್ಜಾಲದಲ್ಲಿ ಅಳವಡಿಸಲು ಸಂಕ್ಷಿಪ್ತ ಮಾಹಿತಿ

ಯೋಜನೆಯ ಹೆಸರು:	ಪ್ರಧಾನ ಮಂತ್ರಿ ಕೃಷಿ ಸಿಂಚಯಿ ಯೋಜನೆ-ಇತರೆ ಉಪಚಾರಗಳು
ವರ್ಷ:	2022-23
ಕಾಮಗಾರಿಯ/ ಚಟುವಟಿಕೆಯ ಹೆಸರು:	ಕಿಂಡಿತಡೆ-ಕಾಲುಸಂಕ
ಕಾಮಗಾರಿ/ಚಟುವಟಿಕೆಯ ಛಾಯಚಿತ್ರ (photo with Lat & Long)	
ಸರ್ವೆ ನಂಬರ್:	65/1, 65/8, 65/9 & 69/4
ಅಕ್ಷಾಂಶ ಮತ್ತು ರೇಖಾಂಶ:	ಅಕ್ಷಾಂಶ : 13.670496 ರೇಖಾಂಶ: 75.291069
ಗ್ರಾಮ:	ನಂಬಳ
ತಾಲೂಕು:	ತೀರ್ಥಹಳ್ಳಿ
ಜಿಲ್ಲೆ:	ಶಿವಮೊಗ್ಗ
ಕಾಮಗಾರಿ/ ಚಟುವಟಿಕೆಯ ಅಂದಾಜು ಮೊತ್ತ (ರೂಪಾಯಿಗಳಲ್ಲಿ)	343786=00 (ಮೂರು ಲಕ್ಷದ ನಲವತ್ತಮೂರು ಸಾವಿರದ ಏಳು ನೂರಾ ಎಂಭತ್ತಾರು ರೂ ಮಾತ್ರ)
ಕಾಮಗಾರಿ/ ಚಟುವಟಿಕೆಯ ಕುರಿತು ಸಂಕ್ಷಿಪ್ತ ವಿವರ (ಸಮುದಾಯ ಕಾಮಗಾರಿಯಾಗಿದ್ದರೆ ಅಂದಾಜು ನೀರು ಸಂಗ್ರಹಣೆ (Cubic Meter), ರಕ್ಷಣಾತ್ಮಕ ನೀರಾವರಿ ಪ್ರದೇಶ, ಫಲಾನುಭವಿಗಳ ಸಂಖ್ಯೆ ವೈಯಕ್ತಿಕ ಕಾಮಗಾರಿಯಾಗಿದ್ದರೆ, ಫಲಾನುಭವಿ ಹೆಸರು, ಚಟುವಟಿಕೆಯಿಂದ ಪಡೆಯುತ್ತಿರುವ ಲಾಭ)	<p>ಕಿಂಡಿತಡೆ-ಕಾಲುಸಂಕ ಕಾಮಗಾರಿಯು ಒಂದು ಸಮುದಾಯ ಆಧಾರಿತ ಕಾಮಗಾರಿಯಾಗಿದ್ದು ಬೇಸಿಗೆ ಕಾಲದಲ್ಲಿ ಸುಮಾರು 7.55 ಹೆಕ್ಟರ್ ಪ್ರದೇಶಕ್ಕೆ ರಕ್ಷಣಾತ್ಮಕ ನೀರಾವರಿ ಒದಗಿಸುತ್ತದೆ. ಕಾಮಗಾರಿಯ ಶೇಕರಣಾ ಸಾಮರ್ಥ್ಯವು ಸುಮಾರು 770 ಘನ ಲೀಟರ್ ಆಗಿರುತ್ತದೆ. ಕಾಮಗಾರಿಯ ಕೆಳಭಾಗದ ಜಮೀನುಗಳಲ್ಲಿ/ಬೋರ್ವೆಲ್ಗಳಲ್ಲಿ ಅಂತರ್ಜಲ ಮಟ್ಟವನ್ನು ಹೆಚ್ಚಿಸಲು ಸಹಕಾರಿಯಾಗಿರುತ್ತದೆ. ಕಾಲುಸಂಕವು ರೈತರಿಗೆ ಹಾಗೂ ಶಾಲಾ ಮಕ್ಕಳಿಗೆ ಓಡಾಡಲು ಸಹಕಾರಿಯಾಗಿದೆ. ಮುಂದುವರೆದು ಒಂದೇ ಬೆಳೆಯನ್ನು ಬೆಳೆಯುವ ಜಾಗದಲ್ಲಿ ಎರಡು ಬೆಳೆಯನ್ನು ಬೆಳೆದು ಆದಾಯವನ್ನು ಹೆಚ್ಚಿಸಿಕೊಂಡಿರುವುದನ್ನು ಗಮನಿಸಲಾಗಿದೆ.</p>

ಜಲಾನಯನ ಯೋಜನೆಗಳ ಚಟುವಟಿಕೆ/ಕಾಮಗಾರಿಗಳನ್ನು ಅಂತರ್ಜಾಲದಲ್ಲಿ ಅಳವಡಿಸಲು ಸಂಕ್ಷಿಪ್ತ ಮಾಹಿತಿ

ಯೋಜನೆಯ ಹೆಸರು:	ಪ್ರಧಾನ ಮಂತ್ರಿ ಕೃಷಿ ಸಿಂಚಯಿ ಯೋಜನೆ-ಇತರೆ ಉಪಚಾರಗಳು
ವರ್ಷ:	2022-23
ಕಾಮಗಾರಿಯ/ ಚಟುವಟಿಕೆಯ ಹೆಸರು:	ಕಿಂಡಿತಡೆ-ಕಾಲುಸಂಕ
ಕಾಮಗಾರಿ/ಚಟುವಟಿಕೆಯ ಛಾಯಚಿತ್ರ (photo with Lat & Long)	
ಸರ್ವೆ ನಂಬರ್:	48,49 ,50 & 51
ಅಕ್ಷಾಂಶ ಮತ್ತು ರೇಖಾಂಶ:	ಅಕ್ಷಾಂಶ : 13.678954 ರೇಖಾಂಶ: 75.282134
ಗ್ರಾಮ:	ಕೆಳಕೆರೆ
ತಾಲ್ಲೂಕು:	ತೀರ್ಥಹಳ್ಳಿ
ಜಿಲ್ಲೆ:	ಶಿವಮೊಗ್ಗ
ಕಾಮಗಾರಿ/ ಚಟುವಟಿಕೆಯ ಅಂದಾಜು ಮೊತ್ತ (ರೂಪಾಯಿಗಳಲ್ಲಿ)	315556=00 (ಮೂರು ಲಕ್ಷದ ಹದಿನೈದು ಸಾವಿರದ ಐದುನೂರಾ ಐವತ್ತಾರು ರೂ ಮಾತ್ರ)
ಕಾಮಗಾರಿ/ ಚಟುವಟಿಕೆಯ ಕುರಿತು ಸಂಕ್ಷಿಪ್ತ ವಿವರ (ಸಮುದಾಯ ಕಾಮಗಾರಿಯಾಗಿದ್ದರೆ ಅಂದಾಜು ನೀರು ಸಂಗ್ರಹಣೆ (Cubic Meter), ರಕ್ಷಣಾತ್ಮಕ ನೀರಾವರಿ ಪ್ರದೇಶ, ಫಲಾನುಭವಿಗಳ ಸಂಖ್ಯೆ ವೈಯಕ್ತಿಕ ಕಾಮಗಾರಿಯಾಗಿದ್ದರೆ, ಫಲಾನುಭವಿ ಹೆಸರು, ಚಟುವಟಿಕೆಯಿಂದ ಪಡೆಯುತ್ತಿರುವ ಲಾಭ)	<p>ಕಿಂಡಿತಡೆ-ಕಾಲುಸಂಕ ಕಾಮಗಾರಿಯು ಒಂದು ಸಮುದಾಯ ಆಧಾರಿತ ಕಾಮಗಾರಿಯಾಗಿದ್ದು ಬೇಸಿಗೆ ಕಾಲದಲ್ಲಿ ಸುಮಾರು 6.15 ಹೆಕ್ಟರ್ ಪ್ರದೇಶಕ್ಕೆ ರಕ್ಷಣಾತ್ಮಕ ನೀರಾವರಿ ಒದಗಿಸುತ್ತದೆ. ಕಾಮಗಾರಿಯ ಶೇಕರಣಾ ಸಾಮರ್ಥ್ಯವು ಸುಮಾರು 650 ಘನ ಲೀಟರ್ ಆಗಿರುತ್ತದೆ. ಕಾಮಗಾರಿಯ ಕೆಳಭಾಗದ ಜಮೀನುಗಳಲ್ಲಿ/ಬೋರ್ವೆಲ್ಗಳಲ್ಲಿ ಅಂತರ್ಜಲ ಮಟ್ಟವನ್ನು ಹೆಚ್ಚಿಸಲು ಸಹಕಾರಿಯಾಗಿರುತ್ತದೆ. ಕಾಲುಸಂಕವು ರೈತರಿಗೆ ಹಾಗೂ ಶಾಲಾ ಮಕ್ಕಳಿಗೆ ಓಡಾಡಲು ಸಹಕಾರಿಯಾಗಿದೆ. ಮುಂದುವರೆದು ಒಂದೇ ಬೆಳೆಯನ್ನು ಬೆಳೆಯುವ ಜಾಗದಲ್ಲಿ ಎರಡು ಬೆಳೆಯನ್ನು ಬೆಳೆದು ಆದಾಯವನ್ನು ಹೆಚ್ಚಿಸಿಕೊಂಡಿರುವುದನ್ನು ಗಮನಿಸಲಾಗಿದೆ</p>

ಜಲಾನಯನ ಯೋಜನೆಗಳ ಚಟುವಟಿಕೆ/ಕಾಮಗಾರಿಗಳನ್ನು ಅಂತರ್ಜಾಲದಲ್ಲಿ ಅಳವಡಿಸಲು ಸಂಕ್ಷಿಪ್ತ ಮಾಹಿತಿ

ಯೋಜನೆಯ ಹೆಸರು:	ಪ್ರಧಾನ ಮಂತ್ರಿ ಕೃಷಿ ಸಿಂಚಯಿ ಯೋಜನೆ-ಇತರೆ ಉಪಚಾರಗಳು
ವರ್ಷ:	2022-23
ಕಾಮಗಾರಿಯ/ ಚಟುವಟಿಕೆಯ ಹೆಸರು:	ಕಿಂಡಿತಡೆ-ಕಾಲುಸಂಕ
ಕಾಮಗಾರಿ/ಚಟುವಟಿಕೆಯ ಛಾಯಾಚಿತ್ರ (photo with Lat & Long)	 <p>Latitude: 13.682047 Longitude: 75.281758 Elevation: 631.4143 m Accuracy: 10.7 m Time: 20-07-2022 11:17 Note: ADA sir visit to VD works meige GP</p> <p align="right">Powered by NoteCam</p>
ಸರ್ವೆ ನಂಬರ್:	138/3,138/4 & 134/1ಎ
ಅಕ್ಷಾಂಶ ಮತ್ತು ರೇಖಾಂಶ:	ಅಕ್ಷಾಂಶ : 13.682047 ರೇಖಾಂಶ:75.281758
ಗ್ರಾಮ:	ಕೆಳಕೆರೆ
ತಾಲ್ಲೂಕು:	ತೀರ್ಥಹಳ್ಳಿ
ಜಿಲ್ಲೆ:	ಶಿವಮೊಗ್ಗ
ಕಾಮಗಾರಿ/ ಚಟುವಟಿಕೆಯ ಅಂದಾಜು ಮೊತ್ತ (ರೂಪಾಯಿಗಳಲ್ಲಿ)	496971=00 (ನಾಲ್ಕು ಲಕ್ಷದ ತೊಂಬತ್ತಾರು ಸಾವಿರದ ಒಂಬತ್ತನೂರಾ ಎಪ್ಪತ್ತೊಂದು ರೂ ಮಾತ್ರ)
ಕಾಮಗಾರಿ/ ಚಟುವಟಿಕೆಯ ಕುರಿತು ಸಂಕ್ಷಿಪ್ತ ವಿವರ (ಸಮುದಾಯ ಕಾಮಗಾರಿಯಾಗಿದ್ದರೆ ಅಂದಾಜು ನೀರು ಸಂಗ್ರಹಣೆ (Cubic Meter), ರಕ್ಷಣಾತ್ಮಕ ನೀರಾವರಿ ಪ್ರದೇಶ, ಫಲಾನುಭವಿಗಳ ಸಂಖ್ಯೆ ವೈಯಕ್ತಿಕ ಕಾಮಗಾರಿಯಾಗಿದ್ದರೆ, ಫಲಾನುಭವಿ ಹೆಸರು, ಚಟುವಟಿಕೆಯಿಂದ ಪಡೆಯುತ್ತಿರುವ ಲಾಭ)	<p>ಕಿಂಡಿತಡೆ-ಕಾಲುಸಂಕ ಕಾಮಗಾರಿಯು ಒಂದು ಸಮುದಾಯ ಆಧಾರಿತ ಕಾಮಗಾರಿಯಾಗಿದ್ದು ಬೇಸಿಗೆ ಕಾಲದಲ್ಲಿ ಸುಮಾರು 13.07 ಹೆಕ್ಟರ್ ಪ್ರದೇಶಕ್ಕೆ ರಕ್ಷಣಾತ್ಮಕ ನೀರಾವರಿ ಒದಗಿಸುತ್ತದೆ. ಕಾಮಗಾರಿಯ ಶೇಕರಣಾ ಸಾಮರ್ಥ್ಯವು ಸುಮಾರು 870 ಘನ ಲೀಟರ್ ಆಗಿರುತ್ತದೆ. ಕಾಮಗಾರಿಯ ಕೆಳಭಾಗದ ಜಮೀನುಗಳಲ್ಲಿ/ಬೋವೆಲಗಳಲ್ಲಿ ಅಂತರ್ಜಲ ಮಟ್ಟವನ್ನು ಹೆಚ್ಚಿಸಲು ಸಹಕಾರಿಯಾಗಿರುತ್ತದೆ. ಕಾಲುಸಂಕವು ರೈತರಿಗೆ ಹಾಗೂ ಶಾಲಾ ಮಕ್ಕಳಿಗೆ ಓಡಾಡಲು ಸಹಕಾರಿಯಾಗಿದೆ. ಮುಂದುವರೆದು ಒಂದೇ ಬೆಳೆಯನ್ನು ಬೆಳೆಯುವ ಜಾಗದಲ್ಲಿ ಎರಡು ಬೆಳೆಯನ್ನು ಬೆಳೆದು ಆದಾಯವನ್ನು ಹೆಚ್ಚಿಸಿಕೊಂಡಿರುವುದನ್ನು ಗಮನಿಸಲಾಗಿದೆ</p>

ಜಲಾನಯನ ಯೋಜನೆಗಳ ಚಟುವಟಿಕೆ/ಕಾಮಗಾರಿಗಳನ್ನು ಅಂತರ್ಜಾಲದಲ್ಲಿ ಅಳವಡಿಸಲು ಸಂಕ್ಷಿಪ್ತ ಮಾಹಿತಿ


ಯೋಜನೆಯ ಹೆಸರು:	ಪ್ರಧಾನ ಮಂತ್ರಿ ಕೃಷಿ ಸಿಂಚಯಿ ಯೋಜನೆ-ಇತರೆ ಉಪಚಾರಗಳು
ವರ್ಷ:	2022-23
ಕಾಮಗಾರಿಯ/ ಚಟುವಟಿಕೆಯ ಹೆಸರು:	ಕಿಂಡಿತಡೆ-ಕಾಲುಸಂಕ
ಕಾಮಗಾರಿ/ಚಟುವಟಿಕೆಯ ಛಾಯಾಚಿತ್ರ (photo with Lat & Long)	 <p>Latitude: 13.824649 Longitude: 75.357666 Elevation: 654.918 m Accuracy: 10.1 m Time: 14-10-2022 16:17 Note: vented Dam Kombinakai mandagadde hobali</p> <p>Powered by MapSat</p>
ಸರ್ವೆ ನಂಬರ್:	10, 11/1, 11/2 & 12/1
ಅಕ್ಷಾಂಶ ಮತ್ತು ರೇಖಾಂಶ:	ಅಕ್ಷಾಂಶ : 13.824649 ರೇಖಾಂಶ:75.357665
ಗ್ರಾಮ:	ಕೊಂಬಿನಕೈ
ತಾಲ್ಲೂಕು:	ತೀರ್ಥಹಳ್ಳಿ
ಜಿಲ್ಲೆ:	ಶಿವಮೊಗ್ಗ
ಕಾಮಗಾರಿ/ ಚಟುವಟಿಕೆಯ ಅಂದಾಜು ಮೊತ್ತ (ರೂಪಾಯಿಗಳಲ್ಲಿ)	487559=00 (ನಾಲ್ಕು ಲಕ್ಷದ ಎಂಭತ್ತೇಳು ಸಾವಿರದ ಐದುನೂರಾ ಐವತ್ತೊಂಭತ್ತು ರೂ ಮಾತ್ರ)

<p>ಕಾಮಗಾರಿ/ ಚಟುವಟಿಕೆಯ ಕುರಿತು ಸಂಕ್ಷಿಪ್ತ ವಿವರ (ಸಮುದಾಯ ಕಾಮಗಾರಿಯಾಗಿದ್ದರೆ ಅಂದಾಜು ನೀರು ಸಂಗ್ರಹಣೆ (Cubic Meter), ರಕ್ಷಣಾತ್ಮಕ ನೀರಾವರಿ ಪ್ರದೇಶ, ಫಲಾನುಭವಿಗಳ ಸಂಖ್ಯೆ ವೈಯಕ್ತಿಕ ಕಾಮಗಾರಿಯಾಗಿದ್ದರೆ, ಫಲಾನುಭವಿ ಹೆಸರು, ಚಟುವಟಿಕೆಯಿಂದ ಪಡೆಯುತ್ತಿರುವ ಲಾಭ)</p>	<p>ಕಿಂಡಿತಡೆ-ಕಾಲುಸಂಕ ಕಾಮಗಾರಿಯು ಒಂದು ಸಮುದಾಯ ಆಧರಿತ ಕಾಮಗಾರಿಯಾಗಿದ್ದು ಬೇಸಿಗೆ ಕಾಲದಲ್ಲಿ ಸುಮಾರು 9.57 ಹೆಕ್ಟಾರ್ ಪ್ರದೇಶಕ್ಕೆ ರಕ್ಷಣಾತ್ಮಕ ನೀರಾವರಿ ಒದಗಿಸುತ್ತದೆ. ಕಾಮಗಾರಿಯ ಶೇಕರಣಾ ಸಾಮರ್ಥ್ಯವು ಸುಮಾರು 870 ಘನ ಲೀಟರ್ ಆಗಿರುತ್ತದೆ. ಕಾಮಗಾರಿಯ ಕೆಳಭಾಗದ ಜಮೀನುಗಳಲ್ಲಿ/ಬೋವೆಲಗಳಲ್ಲಿ ಅಂತರ್ಜಲ ಮಟ್ಟವನ್ನು ಹೆಚ್ಚಿಸಲು ಸಹಕಾರಿಯಾಗಿರುತ್ತದೆ. ಕಾಲುಸಂಕವು ರೈತರಿಗೆ ಹಾಗೂ ಶಾಲಾ ಮಕ್ಕಳಿಗೆ ಓಡಾಡಲು ಸಹಕಾರಿಯಾಗಿದೆ. ಮುಂದುವರೆದು ಒಂದೇ ಬೆಳೆಯನ್ನು ಬೆಳೆಯುವ ಜಾಗದಲ್ಲಿ ಎರಡು ಬೆಳೆಯನ್ನು ಬೆಳೆದು ಆದಾಯವನ್ನು ಹೆಚ್ಚಿಸಿಕೊಂಡಿರುವುದನ್ನು ಗಮನಿಸಲಾಗಿದೆ</p>
---	--

ಜಲಾನಯನ ಯೋಜನೆಗಳ ಚಟುವಟಿಕೆ/ಕಾಮಗಾರಿಗಳನ್ನು ಅಂತರ್ಜಲದಲ್ಲಿ ಅಳವಡಿಸಲು ಸಂಕ್ಷಿಪ್ತ ಮಾಹಿತಿ

ಯೋಜನೆಯ ಹೆಸರು:	PMKSY-OI
ವರ್ಷ:	2022-23
ಕಾಮಗಾರಿಯ/ ಚಟುವಟಿಕೆಯ ಹೆಸರು:	ಕಿಂಡಿತಡೆ + ಕಾಲುಸಂಕ
ಕಾಮಗಾರಿ/ಚಟುವಟಿಕೆಯ ಛಾಯಚಿತ್ರ (photo with Lat & Long)	
ಸರ್ವೆ ನಂಬರ್:	15
ಅಕ್ಷಾಂಶ ಮತ್ತು ರೇಖಾಂಶ:	14.07113775.068975
ಗ್ರಾಮ:	ಹೈತೂರು
ತಾಲ್ಲೂಕು:	ಸಾಗರ
ಜಿಲ್ಲೆ:	ಶಿವಮೊಗ್ಗ
ಕಾಮಗಾರಿ/ ಚಟುವಟಿಕೆಯ ಅಂದಾಜು ಮೊತ್ತ (ರೂಪಾಯಿಗಳಲ್ಲಿ)	285030.00 (ಎರಡು ಲಕ್ಷದ ಎಂಭತ್ತೆದೆಯ ಸಾವಿರದ ಮೂವತ್ತು)
ಕಾಮಗಾರಿ/ ಚಟುವಟಿಕೆಯ ಕುರಿತು ಸಂಕ್ಷಿಪ್ತ ವಿವರ (ಸಮುದಾಯ ಕಾಮಗಾರಿಯಾಗಿದ್ದರೆ)	<p>ಅಂದಾಜು ನೀರು ಸಂಗ್ರಹಣೆ: 92 Cubic Metter</p> <p>ರಕ್ಷಣಾತ್ಮಕ ನೀರಾವರಿ ಪ್ರದೇಶ : 2.84 ಹೆ</p> <p>ಫಲಾನುಭವಿಗಳ ಸಂಖ್ಯೆ : 8</p>


Meter), ರಕ್ಷಣಾತ್ಮಕ ನೀರಾವರಿ ಪ್ರದೇಶ, ಫಲಾನುಭವಿಗಳ ಸಂಖ್ಯೆ ವೈಯಕ್ತಿಕ ಕಾಮಗಾರಿಯಾಗಿದ್ದರೆ, ಫಲಾನುಭವಿ ಹೆಸರು, ಚಟುವಟಿಕೆಯಿಂದ ಪಡೆಯುತ್ತಿರುವ ಲಾಭ)	ಜಮೀನುಗಳಿಗೆ ನೀರು ಹಾಯಿಸಿಕೊಳ್ಳಲು ಅನುಕೂಲವಾಗಿದ್ದು. ಮಳೆಗಾಲ ಮುಗಿದ ನಂತರ ಹಳ್ಳದಲ್ಲಿ ನೀರು ಕಡಿಮೆಯಾಗಿ ಜಮೀನಿಗೆ ನೀರುಹಾಯಿಸಲು ರೈತರು ಪ್ರತಿ ವರ್ಷ ಮಣ್ಣಿನ ಒಡ್ಡುನ್ನು ನಿರ್ಮಿಸಲಾಗುತ್ತಿದ್ದು, ಸದರಿ ಕಾಮಗಾರಿಯಿಂದ ಈ ತೊಂದರೆ ತಪ್ಪಿದ್ದು, ಮಣ್ಣಿನ ಸವಕಳಿ, ಹಣ & ಸಮಯದ ಉಳಿತಾಯವಾಗುತ್ತಿದ್ದು , ಸಕಾಲದಲ್ಲಿ ಬೆಳೆಗೆ ನೀರುಸಿಗುತ್ತಿದ್ದು ಉತ್ತಮ ಇಳುವರಿ ತೆಗೆಯಲು ಅನುಕೂಲವಾಗಿದೆ.
--	--

ಯೋಜನೆಯ ಹೆಸರು:	PMKSY-OI
ವರ್ಷ:	2022-23
ಕಾಮಗಾರಿಯ/ ಚಟುವಟಿಕೆಯ ಹೆಸರು:	ಕಿಂಡಿತಡೆ
ಕಾಮಗಾರಿ/ಚಟುವಟಿಕೆಯ ಛಾಯಚಿತ್ರ (photo with Lat & Long)	 <p>Latitude: 14.12125 Longitude: 75.090284 Elevation: 639.61±10 m Accuracy: 9.6 m Note: Bramana chitratte vd bloq.no:25/21-22</p> <p>Powered by NoteCam</p>
ಸರ್ವೆ ನಂಬರ್:	25, 21
ಅಕ್ಷಾಂಶ ಮತ್ತು ರೇಖಾಂಶ:	14.121256 75.090277
ಗ್ರಾಮ:	ಬ್ರಾಹ್ಮಣಚಿತ್ರಟ್ಟೆ
ತಾಲ್ಲೂಕು:	ಸಾಗರ
ಜಿಲ್ಲೆ:	ಶಿವಮೊಗ್ಗ
ಕಾಮಗಾರಿ/ ಚಟುವಟಿಕೆಯ ಅಂದಾಜು ಮೊತ್ತ ರೂಪಾಯಿಗಳಲ್ಲಿ	441465.00 'ನಾಲ್ಕು ಲಕ್ಷದ ನಲವತ್ತೊಂದು ಸಾವಿರದ ನಾಲ್ಕು ನೂರಾ ಅರವತ್ತೈದು'

<p>ಕಾಮಗಾರಿ/ ಚಟುವಟಿಕೆಯ ಕುರಿತು ಸಂಕ್ಷಿಪ್ತ ವಿವರ (ಸಮುದಾಯ ಕಾಮಗಾರಿಯಾಗಿದ್ದರೆ ಅಂದಾಜು ನೀರು ಸಂಗ್ರಹಣೆ (Cubic Meter), ರಕ್ಷಣಾತ್ಮಕ ನೀರಾವರಿ ಪ್ರದೇಶ, ಫಲಾನುಭವಿಗಳ ಸಂಖ್ಯೆ ವೈಯಕ್ತಿಕ ಕಾಮಗಾರಿಯಾಗಿದ್ದರೆ, ಫಲಾನುಭವಿ ಹೆಸರು, ಚಟುವಟಿಕೆಯಿಂದ ಪಡೆಯುತ್ತಿರುವ ಲಾಭ)</p>	<p>ಅಂದಾಜು ನೀರು ಸಂಗ್ರಹಣೆ: 225 Cubic Meter ರಕ್ಷಣಾತ್ಮಕ ನೀರಾವರಿ ಪ್ರದೇಶ : 4.02 ಹೆ ಫಲಾನುಭವಿಗಳ ಸಂಖ್ಯೆ : 5 ಈ ಕಾಮಗಾರಿಯಿಂದ 225 Cubic Meter ನೀರು ಸಂಗ್ರಹವಾಗುತ್ತಿದ್ದು, ರೈತರು ತಮ್ಮ ಜಮೀನುಗಳಿಗೆ ನೀರು ಹಾಯಿಸಿಕೊಳ್ಳಲು ಅನುಕೂಲವಾಗಿದ್ದು, ಮಳೆಗಾಲ ಮುಗಿದ ನಂತರ ಹಳ್ಳದಲ್ಲಿ ನೀರು ಕಡಿಮೆಯಾಗಿ ಜಮೀನಿಗೆ ನೀರುಹಾಯಿಸಲು ರೈತರು ಪ್ರತಿ ವರ್ಷ ಮಣ್ಣಿನ ಒಡ್ಡುನ್ನು ನಿರ್ಮಿಸಲಾಗುತ್ತಿದ್ದು, ಸದರಿ ಕಾಮಗಾರಿಯಿಂದ ಈ ತೊಂದರೆ ತಪ್ಪಿದ್ದು, ಮಣ್ಣಿನ ಸವಕಳಿ, ಹಣ & ಸಮಯದ ಉಳಿತಾಯವಾಗುತ್ತಿದ್ದು, ಸಕಾಲದಲ್ಲಿ ಬೆಳೆಗೆ ನೀರುಸಿಗುತ್ತಿದ್ದು ಉತ್ತಮ ಇಳುವರಿ ತೆಗೆಯಲು ಅನುಕೂಲವಾಗಿದೆ.</p>
---	---

ಜನೆಯ ಹೆಸರು:	PMKSY-OI
ವರ್ಷ:	2022-23
ಕಾಮಗಾರಿಯ/ ಚಟುವಟಿಕೆಯ ಹೆಸರು:	ಕಿಂಡಿತಡೆ
ಕಾಮಗಾರಿ/ಚಟುವಟಿಕೆಯ ಛಾಯಚಿತ್ರ (photo with Lat & Long)	 <p>Latitude: 14.142545 Longitude: 74.833681 Elevation: 548.07±14 m Accuracy: 16.4 m Note: PMKSY-OI 2021-22 ARALAGODU (SAMPA) S no: 106,101</p>
ಸರ್ವೆ ನಂಬರ್:	101, 106
ಅಕ್ಷಾಂಶ ಮತ್ತು ರೇಖಾಂಶ:	14.14254574.833681
ಗ್ರಾಮ:	ಅರಳಿಗೋಡು (ಸಂಪ)
ತಾಲ್ಲೂಕು:	ಸಾಗರ


ಅಂದಾಜು ಮೊತ್ತ (ರೂಪಾಯಿಗಳಲ್ಲಿ)	(ಮೂರು ಲಕ್ಷದ ಐವತ್ತೆರಡು ಸಾವಿರದ ಒಂದು ನೂರಾ ಎರಡು)
ಕಾಮಗಾರಿ/ ಚಟುವಟಿಕೆಯ ಕುರಿತು ಸಂಕ್ಷಿಪ್ತ ವಿವರ (ಸಮುದಾಯ ಕಾಮಗಾರಿಯಾಗಿದ್ದರೆ ಅಂದಾಜು ನೀರು ಸಂಗ್ರಹಣೆ (Cubic Meter), ರಕ್ಷಣಾತ್ಮಕ ನೀರಾವರಿ ಪ್ರದೇಶ, ಫಲಾನುಭವಿಗಳ ಸಂಖ್ಯೆ, ವೈಯಕ್ತಿಕ ಕಾಮಗಾರಿಯಾಗಿದ್ದರೆ, ಫಲಾನುಭವಿ ಹೆಸರು, ಚಟುವಟಿಕೆಯಿಂದ ಪಡೆಯುತ್ತಿರುವ ಲಾಭ)	ಅಂದಾಜು ನೀರು ಸಂಗ್ರಹಣೆ :165 Cubic Metter ರಕ್ಷಣಾತ್ಮಕ ನೀರಾವರಿ ಪ್ರದೇಶ :3.80 ಹೆ ಫಲಾನುಭವಿಗಳ ಸಂಖ್ಯೆ : 14 ಈ ಕಾಮಗಾರಿಯಿಂದ 165 Cubic Meter ನೀರು ಸಂಗ್ರಹವಾಗುತ್ತಿದ್ದು, ರೈತರು ತಮ್ಮ ಅಡಿಕೆ ತೋಟಗಳಿಗೆ ನೀರು ಹಾಯಿಸಿಕೊಳ್ಳಲು ಅನುಕೂಲವಾಗಿದ್ದು, ಮಳೆಗಾಲ ಮುಗಿದ ನಂತರ ನಾಲ್ಕು ತಿಂಗಳ ವರೆಗೆ ಈ ಕಾಲುವೆಯಲ್ಲಿ ನೀರು ಹರಿಯುವುದರಿಂದ ರೈತರು ತಮ್ಮ ತೋಟಗಳಲ್ಲಿ ತೇವಾಂಶ ಕಾಪಾಡಲು ಸದರಿ ಕಾಮಗಾರಿಯಿಂದ ಅನುಕೂಲವಾಗಿದ್ದು ಇದರಿಂದ ಉತ್ತಮ ಇಳುವರಿ ಪಡೆದು ಹೆಚ್ಚಿನ ಆದಾಯಗಳಿಸಲಾಗುತ್ತಿದೆ. 14ಜನ ಸಣ್ಣಹಿಡುವಳಿ ರೈತರು ಇದರ ಪ್ರಯೋಜನ ಪಡೆಯುತ್ತಿದ್ದಾರೆ.

ಯೋಜನೆಯ ಹೆಸರು:	PMKSY-OI
ವರ್ಷ:	2022-23
ಕಾಮಗಾರಿಯ/ ಚಟುವಟಿಕೆಯ ಹೆಸರು:	ಕಿಂಡಿತಡೆ
ಕಾಮಗಾರಿ/ಚಟುವಟಿಕೆಯ ಛಾಯಚಿತ್ರ (photo with Lat & Long)	 Latitude: 14.13607 Longitude: 74.822207 Elevation: 578.39±15 m Accuracy: 18.7 m Note: PMKSY-OI 2021-22 ARALAGODU, ALAGODU, S.NO.
ಸರ್ವೆ ನಂಬರ್:	13
ಅಕ್ಷಾಂಶ ಮತ್ತು ರೇಖಾಂಶ:	14.1360774.822207
ಗ್ರಾಮ:	ಅರಳಗೋಡು (ಅಳಗೋಡು)
ತಾಲ್ಲೂಕು:	ಸಾಗರ
ಜಿಲ್ಲೆ:	ಶಿವಮೊಗ್ಗ
ಕಾಮಗಾರಿ/ ಚಟುವಟಿಕೆಯ ಅಂದಾಜು	384572.00

ಕಾಮಗಾರಿ/ ಚಟುವಟಿಕೆಯ ಕುರಿತು ಸಂಕ್ಷಿಪ್ತ ವಿವರ (ಸಮುದಾಯ ಕಾಮಗಾರಿಯಾಗಿದ್ದರೆ ಅಂದಾಜು ನೀರು ಸಂಗ್ರಹಣೆ (Cubic Meter), ರಕ್ಷಣಾತ್ಮಕ ನೀರಾವರಿ ಪ್ರದೇಶ, ಫಲಾನುಭವಿಗಳ ಸಂಖ್ಯೆ ವೈಯಕ್ತಿಕ ಕಾಮಗಾರಿಯಾಗಿದ್ದರೆ, ಫಲಾನುಭವಿ ಹೆಸರು, ಚಟುವಟಿಕೆಯಿಂದ ಪಡೆಯುತ್ತಿರುವ ಲಾಭ)	ಅಂದಾಜು ನೀರು ಸಂಗ್ರಹಣೆ :195 Cubic Metter ರಕ್ಷಣಾತ್ಮಕ ನೀರಾವರಿ ಪ್ರದೇಶ :3.04 ಹೆ ಫಲಾನುಭವಿಗಳ ಸಂಖ್ಯೆ : 3 ಈ ಕಾಮಗಾರಿಯಿಂದ 165 Cubic Meter ನೀರು ಸಂಗ್ರಹವಾಗುತ್ತಿದ್ದು, ರೈತರು ತಮ್ಮ ಅಡಿಕೆ ತೋಟಗಳಿಗೆ ನೀರು ಹಾಯಿಸಿಕೊಳ್ಳಲು ಅನುಕೂಲವಾಗಿದ್ದು, ಮಳೆಗಾಲ ಮುಗಿದ ನಂತರ ನಾಲ್ಕು ರಿಂದ ಐದು ತಿಂಗಳ ವರೆಗೆ ಈ ಕಾಲುವೆಯಲ್ಲಿ ನೀರು ಹರಿಯುವುದರಿಂದ ರೈತರು ತಮ್ಮ ತೋಟಗಳಲ್ಲಿ ತೇವಾಂಶ ಕಾಪಾಡಲು ಸದರಿ ಕಾಮಗಾರಿಯಿಂದ ಅನುಕೂಲವಾಗಿದ್ದು ಇದರಿಂದ ಉತ್ತಮ ಇಳುವರಿ ಪಡೆದು ಹೆಚ್ಚಿನ ಆದಾಯಗಳಿಸಲಾಗುತ್ತಿದೆ.
--	--

ಯೋಜನೆಯ ಹೆಸರು:	PMKSY-OI
ವರ್ಷ:	2022-23
ಕಾಮಗಾರಿಯ/ ಚಟುವಟಿಕೆಯ ಹೆಸರು:	ಕಿಂಡಿತಡೆ+ ಕಾಲುವೆ
ಕಾಮಗಾರಿ/ಚಟುವಟಿಕೆಯ ಛಾಯಚಿತ್ರ (photo with Lat & Long)	
ಸರ್ವೆ ನಂಬರ್:	42
ಅಕ್ಷಾಂಶ ಮತ್ತು ರೇಖಾಂಶ:	14.057586 75.090253
ಗ್ರಾಮ:	ಬಿಲಗೋಡಿ
ತಾಲ್ಲೂಕು:	ಸಾಗರ
ಜಿಲ್ಲೆ:	ಶಿವಮೊಗ್ಗ
ಕಾಮಗಾರಿ/ ಚಟುವಟಿಕೆಯ ಅಂದಾಜು ಮೊತ್ತ (ರೂಪಾಯಿಗಳಲ್ಲಿ)	484549.00 (ನಾಲ್ಕು ಲಕ್ಷದ ಎಂಭತ್ತನಾಲ್ಕು ಸಾವಿರದ ಐದು ನೂರಾ ನಲವತ್ತೊಂಭತ್ತು)


<p>ಕಾಮಗಾರಿ/ ಚಟುವಟಿಕೆಯ ಕುರಿತು ಸಂಕ್ಷಿಪ್ತ ವಿವರ (ಸಮುದಾಯ ಕಾಮಗಾರಿಯಾಗಿದ್ದರೆ ಅಂದಾಜು ನೀರು ಸಂಗ್ರಹಣೆ (Cubic Meter), ರಕ್ಷಣಾತ್ಮಕ ನೀರಾವರಿ ಪ್ರದೇಶ, ಫಲಾನುಭವಿಗಳ ಸಂಖ್ಯೆ ವೈಯಕ್ತಿಕ ಕಾಮಗಾರಿಯಾಗಿದ್ದರೆ, ಫಲಾನುಭವಿ ಹೆಸರು, ಚಟುವಟಿಕೆಯಿಂದ ಪಡೆಯುತ್ತಿರುವ ಲಾಭ)</p>	<p>ಅಂದಾಜು ನೀರು ಸಂಗ್ರಹಣೆ :220 Cubic Metter</p>
	<p>ರಕ್ಷಣಾತ್ಮಕ ನೀರಾವರಿ ಪ್ರದೇಶ :3.82 ಹೆ</p> <p>ಫಲಾನುಭವಿಗಳ ಸಂಖ್ಯೆ : 8</p> <p>ಈ ಕಾಮಗಾರಿಯಿಂದ 220 Cubic Meter ನೀರು ಸಂಗ್ರಹವಾಗುತ್ತಿದ್ದು, ರೈತರು ತಮ್ಮ ಜಮೀನುಗಳಿಗೆ ನೀರು ಹಾಯಿಸಿಕೊಳ್ಳಲು ಅನುಕೂಲವಾಗಿದ್ದು, ಮಳೆಗಾಲ ಮುಗಿದ ನಂತರ ಹಳ್ಳದಲ್ಲಿ ನೀರು ಕಡಿಮೆಯಾಗಿ ಜಮೀನಿಗೆ ನೀರುಹಾಯಿಸಲು ರೈತರು ಪ್ರತಿ ವರ್ಷ ಮಣ್ಣಿನ ಒಡ್ಡುನ್ನು ನಿರ್ಮಿಸಲಾಗುತ್ತಿದ್ದು, ಸದರಿ ಕಾಮಗಾರಿಯಿಂದ ಈ ತೊಂದರೆ ತಪ್ಪಿದ್ದು, ಮಣ್ಣಿನ ಸವಕಳಿ, ಹಣ & ಸಮಯದ ಉಳಿತಾಯವಾಗುತ್ತಿದ್ದು , ಸಕಾಲದಲ್ಲಿ ಬೆಳೆಗೆ ನೀರುಸಿಗುತ್ತಿದ್ದು ಉತ್ತಮ ಇಳುವರಿ ತೆಗೆಯಲು ಅನುಕೂಲವಾಗಿದೆ.</p>

ಯೋಜನೆಯ ಹೆಸರು:	PMKSY-OI
ವರ್ಷ:	2022-23
ಕಾಮಗಾರಿಯ/ ಚಟುವಟಿಕೆಯ ಹೆಸರು:	ಎಂ.ಪಿ.ಟಿ
ಕಾಮಗಾರಿ/ಚಟುವಟಿಕೆಯ ಛಾಯಚಿತ್ರ (photo with Lat & Long)	
ಸರ್ವೆ ನಂಬರ್:	26
ಅಕ್ಷಾಂಶ ಮತ್ತು ರೇಖಾಂಶ:	14.01759 75.00360
ಗ್ರಾಮ:	ಕಬ್ಬನಾಡಕೊಪ್ಪ


ತಾಲ್ಲೂಕು:	ಸಾಗರ
ಜಿಲ್ಲೆ:	ಶಿವಮೊಗ್ಗ
ಕಾಮಗಾರಿ/ ಚಟುವಟಿಕೆಯ ಅಂದಾಜು ಮೊತ್ತ (ರೂಪಾಯಿಗಳಲ್ಲಿ)	99983.00 (ತೊಂಭತ್ತೊಂಬತ್ತು ಸಾವಿರದ ಒಂಭೈನೂರಾ ಎಂಬತ್ತಮೂರು)
ಕಾಮಗಾರಿ/ ಚಟುವಟಿಕೆಯ ಕುರಿತು ಸಂಕ್ಷಿಪ್ತ ವಿವರ (ಸಮುದಾಯ ಕಾಮಗಾರಿಯಾಗಿದ್ದರೆ ಅಂದಾಜು ನೀರು ಸಂಗ್ರಹಣೆ (Cubic Meter), ರಕ್ಷಣಾತ್ಮಕ ನೀರಾವರಿ ಪ್ರದೇಶ, ಫಲಾನುಭವಿಗಳ ಸಂಖ್ಯೆ ವೈಯಕ್ತಿಕ ಕಾಮಗಾರಿಯಾಗಿದ್ದರೆ, ಫಲಾನುಭವಿ ಹೆಸರು, ಚಟುವಟಿಕೆಯಿಂದ ಪಡೆಯುತ್ತಿರುವ ಲಾಭ)	<p>ಅಂದಾಜು ನೀರು ಸಂಗ್ರಹಣೆ :1260 Cubic Metter</p> <p>ರಕ್ಷಣಾತ್ಮಕ ನೀರಾವರಿ ಪ್ರದೇಶ :1.0 ಹೆ</p> <p>ಫಲಾನುಭವಿಗಳ ಸಂಖ್ಯೆ : 3</p> <p>ಈ ಎಂ.ಪಿ.ಟಿ ಯಲ್ಲಿ ಸಂಗ್ರಹವಾದ ನೀರು ದನಕರುಗಳಿಗೆ, ಪ್ರಾಣಿಗಳಿಗೆ, ಪಕ್ಷಿಗಳಿಗೆ ಕುಡಿಯುವ ನೀರಿಗೆ ಉಪಯೋಗವಾಗುತ್ತಿದೆ. ಮಳೆನೀರು ಕೊಯ್ಲಿನಿಂದ ಅಂತರ್ಜಲ ಮಟ್ಟ ಹೆಚ್ಚಿ ಹತ್ತಿರದ ನೀರಿನ ಮೂಲಗಳಲ್ಲಿ ವರ್ಷಪೂರ್ತಿ ನೀರು ದೊರೆಯುತ್ತಿದ್ದು ಸುಮಾರು 2.5 ಎಕರೆ ಜಮೀನಿಗೆ ನೀರಾವರಿ ಸೌಲಭ್ಯ ದೊರೆಯುತ್ತಿದ್ದು ಉತ್ತಮ ಇಳುವರಿ ಪಡೆದು ರೈತರ ಆದಾಯ ಹೆಚ್ಚಲು ಈ ಎಂ.ಪಿ.ಟಿ ಕಾಮಗಾರಿಯಿಂದ ಅನುಕೂಲವಾಗಿದೆ.</p>

ಯೋಜನೆಯ ಹೆಸರು:	PMKSY-OI
ವರ್ಷ:	2022-23
ಕಾಮಗಾರಿಯ/ ಚಟುವಟಿಕೆಯ ಹೆಸರು:	ಎಂ.ಪಿ.ಟಿ
ಕಾಮಗಾರಿ/ಚಟುವಟಿಕೆಯ ಛಾಯಚಿತ್ರ (photo with Lat & Long)	
ಸರ್ವೆ ನಂಬರ್:	4
ಅಕ್ಷಾಂಶ ಮತ್ತು ರೇಖಾಂಶ:	14.005379 75.011747
ಗ್ರಾಮ:	ಕಣಿಕೆ

ತಾಲ್ಲೂಕು:	ಸಾಗರ
ಜಿಲ್ಲೆ:	ಶಿವಮೊಗ್ಗ
ಕಾಮಗಾರಿ/ ಚಟುವಟಿಕೆಯ ಅಂದಾಜು ಮೊತ್ತ (ರೂಪಾಯಿಗಳಲ್ಲಿ)	99983.00 (ತೊಂಭತ್ತೊಂಬತ್ತು ಸಾವಿರದ ಒಂಭೈನೂರಾ ಎಂಬತ್ತಮೂರು)
ಕಾಮಗಾರಿ/ ಚಟುವಟಿಕೆಯ ಕುರಿತು ಸಂಕ್ಷಿಪ್ತ ವಿವರ (ಸಮುದಾಯ ಕಾಮಗಾರಿಯಾಗಿದ್ದರೆ ಅಂದಾಜು ನೀರು ಸಂಗ್ರಹಣೆ (Cubic Meter), ರಕ್ಷಣಾತ್ಮಕ ನೀರಾವರಿ ಪ್ರದೇಶ, ಫಲಾನುಭವಿಗಳ ಸಂಖ್ಯೆ ವೈಯಕ್ತಿಕ ಕಾಮಗಾರಿಯಾಗಿದ್ದರೆ, ಫಲಾನುಭವಿ ಹೆಸರು, ಚಟುವಟಿಕೆಯಿಂದ ಪಡೆಯುತ್ತಿರುವ ಲಾಭ)	ಅಂದಾಜು ನೀರು ಸಂಗ್ರಹಣೆ :1250 Cubic Metter ರಕ್ಷಣಾತ್ಮಕ ನೀರಾವರಿ ಪ್ರದೇಶ :1.0 ಹೆ ಫಲಾನುಭವಿಗಳ ಸಂಖ್ಯೆ : 3 ಈ ಎಂ.ಪಿ.ಟಿ ಯಲ್ಲಿ ಸಂಗ್ರಹವಾದ ನೀರು ದನಕರುಗಳಿಗೆ, ಪ್ರಾಣಿಗಳಿಗೆ, ಪಕ್ಷಿಗಳಿಗೆ ಕುಡಿಯುವ ನೀರಿಗೆ ಉಪಯೋಗವಾಗುತ್ತಿದೆ. ಮಳೆನೀರು ಕೊಯ್ಲಿನಿಂದ ಅಂತರ್ಜಲ ಮಟ್ಟ ಹೆಚ್ಚಿ ಹತ್ತಿರದ ನೀರಿನ ಮೂಲಗಳಲ್ಲಿ ವರ್ಷಪೂರ್ತಿ ನೀರು ದೊರೆಯುತ್ತಿದ್ದು ಸುಮಾರು 2.5 ಎಕರೆ ಜಮೀನಿಗೆ ನೀರಾವರಿ ಸೌಲಭ್ಯ ದೊರೆಯುತ್ತಿದ್ದು ಉತ್ತಮ ಇಳುವರಿ ಪಡೆದು ರೈತರ ಆದಾಯ ಹೆಚ್ಚಲು ಈ ಎಂ.ಪಿ.ಟಿ ಕಾಮಗಾರಿಯಿಂದ ಅನುಕೂಲವಾಗಿದೆ.

ಯೋಜನೆಯ ಹೆಸರು:	PMKSY-OI
ವರ್ಷ:	2022-23
ಕಾಮಗಾರಿಯ/ ಚಟುವಟಿಕೆಯ ಹೆಸರು:	ಎಂ.ಪಿ.ಟಿ
ಕಾಮಗಾರಿ/ಚಟುವಟಿಕೆಯ ಛಾಯಚಿತ್ರ (photo with Lat & Long)	
ಸರ್ವೆ ನಂಬರ್:	47
ಅಕ್ಷಾಂಶ ಮತ್ತು ರೇಖಾಂಶ:	14.048028 74.962983
ಗ್ರಾಮ:	ಕಿಪ್ಪಡಿ

ತಾಲ್ಲೂಕು:	ಸಾಗರ
ಜಿಲ್ಲೆ:	ಶಿವಮೊಗ್ಗ
ಕಾಮಗಾರಿ/ ಚಟುವಟಿಕೆಯ ಅಂದಾಜು ಮೊತ್ತ (ರೂಪಾಯಿಗಳಲ್ಲಿ)	99983.00 (ತೊಂಭತ್ತೊಂಬತ್ತು ಸಾವಿರದ ಒಂಭೈನೂರಾ ಎಂಬತ್ತಮೂರು)
ಕಾಮಗಾರಿ/ ಚಟುವಟಿಕೆಯ ಕುರಿತು ಸಂಕ್ಷಿಪ್ತ ವಿವರ (ಸಮುದಾಯ ಕಾಮಗಾರಿಯಾಗಿದ್ದರೆ ಅಂದಾಜು ನೀರು ಸಂಗ್ರಹಣೆ (Cubic Meter), ರಕ್ಷಣಾತ್ಮಕ ನೀರಾವರಿ ಪ್ರದೇಶ, ಫಲಾನುಭವಿಗಳ ಸಂಖ್ಯೆ ವೈಯಕ್ತಿಕ ಕಾಮಗಾರಿಯಾಗಿದ್ದರೆ, ಫಲಾನುಭವಿ ಹೆಸರು, ಚಟುವಟಿಕೆಯಿಂದ ಪಡೆಯುತ್ತಿರುವ ಲಾಭ)	ಅಂದಾಜು ನೀರು ಸಂಗ್ರಹಣೆ :1250 Cubic Metter ರಕ್ಷಣಾತ್ಮಕ ನೀರಾವರಿ ಪ್ರದೇಶ :2.0 ಹೆ ಫಲಾನುಭವಿಗಳ ಸಂಖ್ಯೆ : 3 ಈ ಎಂ.ಪಿ.ಟಿ ಯಲ್ಲಿ ಸಂಗ್ರಹವಾದ ನೀರು ದನಕರುಗಳಿಗೆ, ಪ್ರಾಣಿಗಳಿಗೆ, ಪಕ್ಷಿಗಳಿಗೆ ಕುಡಿಯುವ ನೀರಿಗೆ ಉಪಯೋಗವಾಗುತ್ತಿದೆ. ಮಳೆನೀರು ಕೊಯ್ಲಿನಿಂದ ಅಂತರ್ಜಲ ಮಟ್ಟ ಹೆಚ್ಚಿ ಹತ್ತಿರದ ನೀರಿನ ಮೂಲಗಳಲ್ಲಿ ವರ್ಷಪೂರ್ತಿ ನೀರು ದೊರೆಯುತ್ತಿದ್ದು ಸುಮಾರು 5.00 ಎಕರೆ ಜಮೀನಿಗೆ ನೀರಾವರಿ ಸೌಲಭ್ಯ ದೊರೆಯುತ್ತಿದ್ದು ಉತ್ತಮ ಇಳುವರಿ ಪಡೆದು ರೈತರ ಆದಾಯ ಹೆಚ್ಚಲು ಈ ಎಂ.ಪಿ.ಟಿ ಕಾಮಗಾರಿಯಿಂದ ಅನುಕೂಲವಾಗಿದೆ.

ಯೋಜನೆಯ ಹೆಸರು:	PMKSY-OI
ವರ್ಷ:	2022-23
ಕಾಮಗಾರಿಯ/ ಚಟುವಟಿಕೆಯ ಹೆಸರು:	ಕೃಷಿ ಹೊಂಡ
ಕಾಮಗಾರಿ/ಚಟುವಟಿಕೆಯ ಛಾಯಚಿತ್ರ (photo with Lat & Long)	 <p>Latitude: 14.0609 Longitude: 75.022858 Elevation: 676.66±5 m Accuracy: 3.0 m Time: 04-08-2023 03:32:52 PM Note: Hiretota (Genasinakuni)</p>
ಸರ್ವೆ ನಂಬರ್:	45/2
ಅಕ್ಷಾಂಶ ಮತ್ತು ರೇಖಾಂಶ:	14.0609 75.022858
ಗ್ರಾಮ:	ಗೆಣಸಿನಕುಣಿ
ತಾಲ್ಲೂಕು:	ಸಾಗರ
ಜಿಲ್ಲೆ:	ಶಿವಮೊಗ್ಗ

<p>ಕಾಮಗಾರಿ/ ಚಟುವಟಿಕೆಯ ಅಂದಾಜು ಮೊತ್ತ (ರೂಪಾಯಿಗಳಲ್ಲಿ)</p>	<p>85140.00 (ಎಂಭತ್ತೆದು ಸಾವಿರದ ಒಂದುನೂರಾ ನಲವತ್ತು)</p>
<p>ಕಾಮಗಾರಿ/ ಚಟುವಟಿಕೆಯ ಕುರಿತು ಸಂಕ್ಷಿಪ್ತ ವಿವರ (ಸಮುದಾಯ ಕಾಮಗಾರಿಯಾಗಿದ್ದರೆ ಅಂದಾಜು ನೀರು ಸಂಗ್ರಹಣೆ (Cubic Meter), ರಕ್ಷಣಾತ್ಮಕ ನೀರಾವರಿ ಪ್ರದೇಶ, ಫಲಾನುಭವಿಗಳ ಸಂಖ್ಯೆ, ವೈಯಕ್ತಿಕ ಕಾಮಗಾರಿಯಾಗಿದ್ದರೆ, ಫಲಾನುಭವಿ ಹೆಸರು, ಚಟುವಟಿಕೆಯಿಂದ ಪಡೆಯುತ್ತಿರುವ ಲಾಭ)</p>	<p>ಅಂದಾಜು ನೀರು ಸಂಗ್ರಹಣೆ :987 Cubic Metter ರಕ್ಷಣಾತ್ಮಕ ನೀರಾವರಿ ಪ್ರದೇಶ :1.02 ಹೆ ಫಲಾನುಭವಿಗಳ ಹೆಸರು : ನಾಗರಾಜ ಬಿನ್ ಸುಬ್ಬಾಭಟ್ ಫಲಾನುಭವಿಯು ಕೃಷಿಹೊಂದ ನಿರ್ಮಾಣವಾದ ನಂತರ ತಮ್ಮ ಜಮೀನಿನಲ್ಲಿ ಬೆಳೆದಿದ್ದ ಗೋಡಂಬಿ ಬೆಳೆಯ ಜೋತೆಗೆ ಇತರೆ ಬೆಳೆಗಳನ್ನು ಬೆಳೆದು ಉತ್ತಮ ಆದಾಯ ಗಳಿಸುತ್ತಿದ್ದು, ಅಡಿಕೆ ಬೆಳೆ ಬೆಳೆಯುವ ತಯಾರಿ ಮಾಡಿಕೊಳ್ಳುತ್ತಿದ್ದರೆ,</p>