



ಜಲಾನಯನ ಯೋಜನೆಗಳ ಚಟುವಟಿಕೆ/ ಕಾಮಗಾರಿಗಳನ್ನು ಅಂತರ್ಜಾಲದಲ್ಲಿ ಅಳವಡಿಸಲು ಸಂಕ್ಷಿಪ್ತ ಮಾಹಿತಿ

ಯೋಜನೆ ಹೆಸರು	RKVY-VD	
ವರ್ಷ	2022-23	
ಕಾಮಗಾರಿಯ/ ಚಟುವಟಿಕೆಯ ಹೆಸರು	ವೆಂಟೆಡ್ ಡ್ಯಾಂ ಕಾಲುವೆ	
ಕಾಮಗಾರಿ/ ಚಟುವಟಿಕೆಯ ಛಾಯಾಚಿತ್ರ (Photo with Lat & Long)		
ಸರ್ವೆ ನಂಬರ್	21	
ಅಕ್ಷಾಂಶ ಮತ್ತು ರೇಖಾಂಶ	13.83373 75.191783	
ಗ್ರಾಮ	ಹೊನ್ನೇಬೈಲು-25	
ತಾಲ್ಲೂಕು	ಹೊಸನಗರ	
ಜಿಲ್ಲೆ	ಶಿವಮೊಗ್ಗ	
ಕಾಮಗಾರಿ/ ಚಟುವಟಿಕೆಯ ಅಂದಾಜು ಮೊತ್ತ (ರೂಪಾಯಿಗಳಲ್ಲಿ)	499677/- (ನಾಲ್ಕು ಲಕ್ಷದ ತೊಂಬತ್ತೊಂಭತ್ತು ಸಾವಿರದ ಆರುನೂರಾ ಎಪ್ಪತ್ತೇಳು ರೂಪಾಯಿಗಳು)	
ಕಾಮಗಾರಿ ಚಟುವಟಿಕೆಯ ಕುರಿತು ಸಂಕ್ಷಿಪ್ತ ವಿವರ (ಸಮುದಾಯ ಕಾಮಗಾರಿಯಾಗಿದ್ದರೆ ಅಂದಾಜು ನೀರು ಸಂಗ್ರಹಣೆ (Cubic Meter) ರಕ್ಷಣಾತ್ಮಕ ನೀರಾವರಿ ಪ್ರದೇಶ, ಫಲಾನುಭವಿಗಳ ಸಂಖ್ಯೆ ವೈಯಕ್ತಿಕ ಕಾಮಗಾರಿಯಾಗಿದ್ದರೆ, ಫಲಾನುಭವಿ ಹೆಸರು ಚಟುವಟಿಕೆಯಿಂದ ಪಡೆಯುತ್ತಿರುವ ಲಾಭ	ನೀರು ಸಂಗ್ರಹಣೆ (Cubic Meter)	180 Cubic Meter
	ಫಲಾನುಭವಿ ಹೆಸರು	ಸುಬ್ರಹ್ಮಣ್ಯ ಬಿನ್ ಜಿನ್ನಾಚಾರಿ ಮತ್ತು ಇತರರು
	ಫಲಾನುಭವಿಗಳ ಸಂಖ್ಯೆ	8
	ಈ ಕಾಮಗಾರಿಯಿಂದ 180 cubic Meter ನೀರು ಸಂಗ್ರಹವಾಗುತ್ತಿದ್ದು, ರೈತರ ಜಮೀನಿಗೆ ನೀರು ಹಾಯಿಸಿಕೊಳ್ಳಲು ಅನುಕೂಲವಾಗುತ್ತಿದ್ದು ಇದರಿಂದ 9 ಎಕರೆ ಪ್ರದೇಶದಲ್ಲಿ ನೀರಾವರಿಯಾಗುತ್ತದೆ. ಮುಂದುವರೆದು ಬೇಸಿಗೆ ಪ್ರಾರಂಭದಲ್ಲಿ ಸಂದಿಗ್ಧ ಪರಿಸ್ಥಿತಿಯಲ್ಲಿ ನೀರನ್ನು ಹಾಯಿಸಿಕೊಳ್ಳಲು ಅನುಕೂಲವಾಗುತ್ತದೆ..	

ಜಲಾನಯನ ಯೋಜನೆಗಳ ಚಟುವಟಿಕೆ/ ಕಾಮಗಾರಿಗಳನ್ನು ಅಂತರ್ಜಾಲದಲ್ಲಿ ಅಳವಡಿಸಲು ಸಂಕ್ಷಿಪ್ತ ಮಾಹಿತಿ

ಯೋಜನೆ ಹೆಸರು	RKVY	
ವರ್ಷ	2022-23	
ಕಾಮಗಾರಿಯ/ ಚಟುವಟಿಕೆಯ ಹೆಸರು	ವೆಂಟೆಡ್ ಡ್ಯಾಂ ಕಾಲುವೆ	
ಕಾಮಗಾರಿ/ ಚಟುವಟಿಕೆಯ ಭಾಯಾಚಿತ್ರ (Photo with Lat & Long)		
ಸರ್ವೆ ನಂಬರ್	55/5	
ಅಕ್ಷಾಂಶ ಮತ್ತು ರೇಖಾಂಶ	13.980177 75.1329	
ಗ್ರಾಮ	ಮಾರುತಿಪುರ-1	
ತಾಲ್ಲೂಕು	ಹೊಸನಗರ	
ಜಿಲ್ಲೆ	ಶಿವಮೊಗ್ಗ	
ಕಾಮಗಾರಿ/ ಚಟುವಟಿಕೆಯ ಅಂದಾಜು ಮೊತ್ತ (ರೂಪಾಯಿಗಳಲ್ಲಿ)	499600/- (ನಾಲ್ಕು ಲಕ್ಷದ ತೊಂಭತ್ತೊಂಭತ್ತು ಸಾವಿರದ ಆರುನೂರು ರೂಪಾಯಿಗಳು)	
ಕಾಮಗಾರಿ ಚಟುವಟಿಕೆಯ ಕುರಿತು ಸಂಕ್ಷಿಪ್ತ ವಿವರ (ಸಮುದಾಯ ಕಾಮಗಾರಿಯಾಗಿದ್ದರೆ ಅಂದಾಜು ನೀರು ಸಂಗ್ರಹಣೆ (Cubic Meter) ರಕ್ಷಣಾತ್ಮಕ ನೀರಾವರಿ ಪ್ರದೇಶ, ಫಲಾನುಭವಿಗಳ ಸಂಖ್ಯೆ ವೈಯಕ್ತಿಕ ಕಾಮಗಾರಿಯಾಗಿದ್ದರೆ, ಫಲಾನುಭವಿ ಹೆಸರು ಚಟುವಟಿಕೆಯಿಂದ ಪಡೆಯುತ್ತಿರುವ ಲಾಭ	ನೀರು ಸಂಗ್ರಹಣೆ (Cubic Meter)	180 Cubic Meter
	ಫಲಾನುಭವಿ ಹೆಸರು	ದ್ರಾಕ್ಷಾಯಿಣಿ ಕೋಂ ನಾಗರಾಜಪ್ಪ ಮತ್ತು ಇತರರು
	ಫಲಾನುಭವಿಗಳ ಸಂಖ್ಯೆ	6
	ಈ ಕಾಮಗಾರಿಯಿಂದ 180 cubic Meter ನೀರು ಸಂಗ್ರಹವಾಗುತ್ತಿದ್ದು, ರೈತರ ಜಮೀನಿಗೆ ನೀರು ಹಾಯಿಸಿಕೊಳ್ಳಲು ಅನುಕೂಲವಾಗುತ್ತಿದ್ದು ಇದರಿಂದ 8 ಎಕರೆ ಪ್ರದೇಶದಲ್ಲಿ ನೀರಾವರಿಯಾಗುತ್ತದೆ. ಮುಂದುವರೆದು ಬೇಸಿಗೆ ಪ್ರಾರಂಭದಲ್ಲಿ ಸಂದಿಗ್ಧ ಪರಿಸ್ಥಿತಿಯಲ್ಲಿ ನೀರನ್ನು ಹಾಯಿಸಿಕೊಳ್ಳಲು ಅನುಕೂಲವಾಗುತ್ತದೆ..	

ಜಲಾನಯನ ಯೋಜನೆಗಳ ಚಟುವಟಿಕೆ/ ಕಾಮಗಾರಿಗಳನ್ನು ಅಂತರ್ಜಾಲದಲ್ಲಿ ಅಳವಡಿಸಲು ಸಂಕ್ಷಿಪ್ತ ಮಾಹಿತಿ

ಯೋಜನೆ ಹೆಸರು	RKVY	
ವರ್ಷ	2022-23	
ಕಾಮಗಾರಿಯ/ ಚಟುವಟಿಕೆಯ ಹೆಸರು	ವೆಂಟೆಡ್ ಡ್ಯಾಂ ಕಾಲುವೆ	
ಕಾಮಗಾರಿ/ ಚಟುವಟಿಕೆಯ ಛಾಯಾಚಿತ್ರ (Photo with Lat & Long)		
ಸರ್ವೆ ನಂಬರ್	28	
ಅಕ್ಷಾಂಶ ಮತ್ತು ರೇಖಾಂಶ	13.815719 75.14539	
ಗ್ರಾಮ	ಕಲ್ಲವಿಡಿ ಅಬ್ಬಿಗಲ್ಲು-2	
ತಾಲ್ಲೂಕು	ಹೊಸನಗರ	
ಜಿಲ್ಲೆ	ಶಿವಮೊಗ್ಗ	
ಕಾಮಗಾರಿ/ ಚಟುವಟಿಕೆಯ ಅಂದಾಜು ಮೊತ್ತ (ರೂಪಾಯಿಗಳಲ್ಲಿ)	499050/- (ನಾಲ್ಕು ಲಕ್ಷದ ತೊಂಬತ್ತೊಂಭತ್ತು ಸಾವಿರದ ಐವತ್ತು ರೂಪಾಯಿಗಳು)	
ಕಾಮಗಾರಿ ಚಟುವಟಿಕೆಯ ಕುರಿತು ಸಂಕ್ಷಿಪ್ತ ವಿವರ (ಸಮುದಾಯ ಕಾಮಗಾರಿಯಾಗಿದ್ದರೆ ಅಂದಾಜು ನೀರು ಸಂಗ್ರಹಣೆ (Cubic Meter) ರಕ್ಷಣಾತ್ಮಕ ನೀರಾವರಿ ಪ್ರದೇಶ, ಫಲಾನುಭವಿಗಳ ಸಂಖ್ಯೆ ವೈಯಕ್ತಿಕ ಕಾಮಗಾರಿಯಾಗಿದ್ದರೆ, ಫಲಾನುಭವಿ ಹೆಸರು ಚಟುವಟಿಕೆಯಿಂದ ಪಡೆಯುತ್ತಿರುವ ಲಾಭ	ನೀರು ಸಂಗ್ರಹಣೆ (Cubic Meter)	196 Cubic Meter
	ಫಲಾನುಭವಿ ಹೆಸರು	ನಾಗಪ್ಪ ಬಿನ್ ಭೀಮನಾಯ್ಕ ಮತ್ತು ಇತರರು
	ಫಲಾನುಭವಿಗಳ ಸಂಖ್ಯೆ	8
<p>ಈ ಕಾಮಗಾರಿಯಿಂದ 196 cubic Meter ನೀರು ಸಂಗ್ರಹವಾಗುತ್ತಿದ್ದು, ರೈತರ ಜಮೀನಿಗೆ ನೀರು ಹಾಯಿಸಿಕೊಳ್ಳಲು ಅನುಕೂಲವಾಗುತ್ತಿದ್ದು ಇದರಿಂದ 19 ಎಕರೆ ಪ್ರದೇಶದಲ್ಲಿ ನೀರಾವರಿಯಾಗುತ್ತದೆ. ಮುಂದುವರೆದು ಬೇಸಿಗೆ ಪ್ರಾರಂಭದಲ್ಲಿ ಸಂದಿಗ್ಧ ಪರಿಸ್ಥಿತಿಯಲ್ಲಿ ನೀರನ್ನು ಹಾಯಿಸಿಕೊಳ್ಳಲು ಅನುಕೂಲವಾಗುತ್ತದೆ..</p>		

ಜಲಾನಯನ ಯೋಜನೆಗಳ ಚಟುವಟಿಕೆ/ ಕಾಮಗಾರಿಗಳನ್ನು ಅಂತರ್ಜಾಲದಲ್ಲಿ ಅಳವಡಿಸಲು ಸಂಕ್ಷಿಪ್ತ ಮಾಹಿತಿ

ಯೋಜನೆ ಹೆಸರು	RKVY	
ವರ್ಷ	2022-23	
ಕಾಮಗಾರಿಯು/ ಚಟುವಟಿಕೆಯ ಹೆಸರು	ವೆಂಟೆಡ್ ಡ್ಯಾಂ ಕಾಲುಸಂಕ	
ಕಾಮಗಾರಿ/ ಚಟುವಟಿಕೆಯ ಛಾಯಾಚಿತ್ರ (Photo with Lat & Long)		
ಸರ್ವೆ ನಂಬರ್	114	
ಅಕ್ಷಾಂಶ ಮತ್ತು ರೇಖಾಂಶ	13.854821 75.182635	
ಗ್ರಾಮ	ಹೊನ್ನೇಬೈಲು-27	
ತಾಲ್ಲೂಕು	ಹೊಸನಗರ	
ಜಿಲ್ಲೆ	ಶಿವಮೊಗ್ಗ	
ಕಾಮಗಾರಿ/ ಚಟುವಟಿಕೆಯ ಅಂದಾಜು ಮೊತ್ತ (ರೂಪಾಯಿಗಳಲ್ಲಿ)	498726/- (ನಾಲ್ಕು ಲಕ್ಷದ ತೊಂಭತ್ತೆಂಟು ಸಾವಿರದ ಏಳುನೂರಾ ಇಪ್ಪತ್ತಾರು ರೂಪಾಯಿಗಳು)	
ಕಾಮಗಾರಿ ಚಟುವಟಿಕೆಯ ಕುರಿತು ಸಂಕ್ಷಿಪ್ತ ವಿವರ (ಸಮುದಾಯ ಕಾಮಗಾರಿಯಾಗಿದ್ದರೆ ಅಂದಾಜು ನೀರು ಸಂಗ್ರಹಣೆ (Cubic Meter) ರಕ್ಷಣಾತ್ಮಕ ನೀರಾವರಿ ಪ್ರದೇಶ,	ನೀರು ಸಂಗ್ರಹಣೆ (Cubic Meter)	188 Cubic Meter
	ಫಲಾನುಭವಿ ಹೆಸರು	ಚಂದ್ರಶೇಖರ ಮತ್ತು ಇತರರು ಜಯಮ್ಮ ಕೋಂ ಶಿವಪ್ಪಗೌಡ
	ಫಲಾನುಭವಿಗಳ ಸಂಖ್ಯೆ	7


ಫಲಾನುಭವಿಗಳ ಸಂಖ್ಯೆ ವೈಯಕ್ತಿಕ ಕಾಮಗಾರಿಯಾಗಿದ್ದರೆ, ಫಲಾನುಭವಿ ಹೆಸರು ಚಟುವಟಿಕೆಯಿಂದ ಪಡೆಯುತ್ತಿರುವ ಲಾಭ	ಈ ಕಾಮಗಾರಿಯಿಂದ 188 cubic Meter ನೀರು ಸಂಗ್ರಹವಾಗುತ್ತಿದ್ದು, ರೈತರ ಜಮೀನಿಗೆ ನೀರು ಹಾಯಿಸಿಕೊಳ್ಳಲು ಅನುಕೂಲವಾಗುತ್ತಿದ್ದು ಇದರಿಂದ 9 ಎಕರೆ ಪ್ರದೇಶದಲ್ಲಿ ನೀರಾವರಿಯಾಗುತ್ತದೆ. ಮುಂದುವರೆದು ಬೇಸಿಗೆ ಪ್ರಾರಂಭದಲ್ಲಿ ಸಂದಿಗ್ಧ ಪರಿಸ್ಥಿತಿಯಲ್ಲಿ ನೀರನ್ನು ಹಾಯಿಸಿಕೊಳ್ಳಲು ಅನುಕೂಲವಾಗುತ್ತದೆ..
---	---

ಜಲಾನಯನ ಯೋಜನೆಗಳ ಚಟುವಟಿಕೆ/ ಕಾಮಗಾರಿಗಳನ್ನು ಅಂತರ್ಜಾಲದಲ್ಲಿ ಅಳವಡಿಸಲು ಸಂಕ್ಷಿಪ್ತ ಮಾಹಿತಿ

ಯೋಜನೆ ಹೆಸರು	RKVY	
ವರ್ಷ	2022-23	
ಕಾಮಗಾರಿಯ/ ಚಟುವಟಿಕೆಯ ಹೆಸರು	ವೆಂಟೆಡ್ ಡ್ಯಾಂ ಕಾಲುವೆ	
ಕಾಮಗಾರಿ/ ಚಟುವಟಿಕೆಯ ಛಾಯಾಚಿತ್ರ (Photo with Lat & Long)		
ಸರ್ವೆ ನಂಬರ್	15/2	
ಅಕ್ಷಾಂಶ ಮತ್ತು ರೇಖಾಂಶ	13.960351 75.044982	
ಗ್ರಾಮ	ದುಮ್ಮ-1	
ತಾಲ್ಲೂಕು	ಹೊಸನಗರ	
ಜಿಲ್ಲೆ	ಶಿವಮೊಗ್ಗ	
ಕಾಮಗಾರಿ/ ಚಟುವಟಿಕೆಯ ಅಂದಾಜು ಮೊತ್ತ (ರೂಪಾಯಿಗಳಲ್ಲಿ)	480325/- (ನಾಲ್ಕು ಲಕ್ಷದ ಎಂಭತ್ತು ಸಾವಿರದ ಮೂರುನೂರಾ ಇಪ್ಪತ್ತೈದು ರೂಪಾಯಿಗಳು)	
ಕಾಮಗಾರಿ ಚಟುವಟಿಕೆಯ ಕುರಿತು ಸಂಕ್ಷಿಪ್ತ ವಿವರ (ಸಮುದಾಯ ಕಾಮಗಾರಿಯಾಗಿದ್ದರೆ ಅಂದಾಜು ನೀರು ಸಂಗ್ರಹಣೆ (Cubic Meter)	ನೀರು ಸಂಗ್ರಹಣೆ (Cubic Meter)	190 Cubic Meter
	ಫಲಾನುಭವಿ ಹೆಸರು	ಸಂಗೀತಾ ಕೋಂ ಪ್ರಶಾಂತ ಮತ್ತು ಇತರರು


ರಕ್ಷಣಾತ್ಮಕ ನೀರಾವರಿ ಪ್ರದೇಶ, ಫಲಾನುಭವಿಗಳ ಸಂಖ್ಯೆ ವೈಯಕ್ತಿಕ ಕಾಮಗಾರಿಯಾಗಿದ್ದರೆ, ಫಲಾನುಭವಿ ಹೆಸರು ಚಟುವಟಿಕೆಯಿಂದ ಪಡೆಯುತ್ತಿರುವ ಲಾಭ	ಫಲಾನುಭವಿಗಳ ಸಂಖ್ಯೆ	8
	ಈ ಕಾಮಗಾರಿಯಿಂದ 190 cubic Meter ನೀರು ಸಂಗ್ರಹವಾಗುತ್ತಿದ್ದು, ರೈತರ ಜಮೀನಿಗೆ ನೀರು ಹಾಯಿಸಿಕೊಳ್ಳಲು ಅನುಕೂಲವಾಗುತ್ತಿದ್ದು ಇದರಿಂದ 10 ಎಕರೆ ಪ್ರದೇಶದಲ್ಲಿ ನೀರಾವರಿಯಾಗುತ್ತದೆ. ಮುಂದುವರೆದು ಬೇಸಿಗೆ ಪ್ರಾರಂಭದಲ್ಲಿ ಸಂದಿಗ್ಧ ಪರಿಸ್ಥಿತಿಯಲ್ಲಿ ನೀರನ್ನು ಹಾಯಿಸಿಕೊಳ್ಳಲು ಅನುಕೂಲವಾಗುತ್ತದೆ..	

ಜಲಾನಯನ ಯೋಜನೆಗಳ ಚಟುವಟಿಕೆ/ ಕಾಮಗಾರಿಗಳನ್ನು ಅಂತರ್ಜಾಲದಲ್ಲಿ ಅಳವಡಿಸಲು ಸಂಕ್ಷಿಪ್ತ ಮಾಹಿತಿ

ಯೋಜನೆ ಹೆಸರು	RKVY	
ವರ್ಷ	2022-23	
ಕಾಮಗಾರಿಯ/ ಚಟುವಟಿಕೆಯ ಹೆಸರು	ವೆಂಟೆಡ್ ಡ್ಯಾಂ ಕಾಲುಸಂಕ	
ಕಾಮಗಾರಿ/ ಚಟುವಟಿಕೆಯ ಛಾಯಾಚಿತ್ರ (Photo with Lat & Long)		
ಸರ್ವೆ ನಂಬರ್	23	
ಅಕ್ಷಾಂಶ ಮತ್ತು ರೇಖಾಂಶ	13.977359 75.063118	
ಗ್ರಾಮ	ಬಸವಾಪುರ-1	
ತಾಲ್ಲೂಕು	ಹೊಸನಗರ	
ಜಿಲ್ಲೆ	ಶಿವಮೊಗ್ಗ	
ಕಾಮಗಾರಿ/ ಚಟುವಟಿಕೆಯ ಅಂದಾಜು ಮೊತ್ತ (ರೂಪಾಯಿಗಳಲ್ಲಿ)	430570/- (ನಾಲ್ಕು ಲಕ್ಷದ ಮೂವತ್ತು ಸಾವಿರದ ಐದನೂರಾ ಎಪ್ಪತ್ತು ರೂಪಾಯಿಗಳು)	
ಕಾಮಗಾರಿ ಚಟುವಟಿಕೆಯ ಕುರಿತು ಸಂಕ್ಷಿಪ್ತ ವಿವರ (ಸಮುದಾಯ)	ನೀರು ಸಂಗ್ರಹಣೆ (Cubic Meter)	186 Cubic Meter


<p>ಕಾಮಗಾರಿಯಾಗಿದ್ದರೆ ಅಂದಾಜು ನೀರು ಸಂಗ್ರಹಣೆ (Cubic Meter) ರಕ್ಷಣಾತ್ಮಕ ನೀರಾವರಿ ಪ್ರದೇಶ, ಫಲಾನುಭವಿಗಳ ಸಂಖ್ಯೆ ವೈಯಕ್ತಿಕ ಕಾಮಗಾರಿಯಾಗಿದ್ದರೆ, ಫಲಾನುಭವಿ ಹೆಸರು ಚಟುವಟಿಕೆಯಿಂದ ಪಡೆಯುತ್ತಿರುವ ಲಾಭ</p>	ಫಲಾನುಭವಿ ಹೆಸರು	ಸರಸ್ವತಮ್ಮ ಕೋಂ ಕುಬೇರಪ್ಪಗೌಡ ಮತ್ತು ಇತರರು
	ಫಲಾನುಭವಿಗಳ ಸಂಖ್ಯೆ	8
	<p>ಈ ಕಾಮಗಾರಿಯಿಂದ 186 cubic Meter ನೀರು ಸಂಗ್ರಹವಾಗುತ್ತಿದ್ದು, ರೈತರ ಜಮೀನಿಗೆ ನೀರು ಹಾಯಿಸಿಕೊಳ್ಳಲು ಅನುಕೂಲವಾಗುತ್ತಿದ್ದು ಇದರಿಂದ 10 ಎಕರೆ ಪ್ರದೇಶದಲ್ಲಿ ನೀರಾವರಿಯಾಗುತ್ತದೆ. ಮುಂದುವರೆದು ಬೇಸಿಗೆ ಪ್ರಾರಂಭದಲ್ಲಿ ಸಂದಿಗ್ಧ ಪರಿಸ್ಥಿತಿಯಲ್ಲಿ ನೀರನ್ನು ಹಾಯಿಸಿಕೊಳ್ಳಲು ಅನುಕೂಲವಾಗುತ್ತದೆ..</p>	

ಜಲಾನಯನ ಯೋಜನೆಗಳ ಚಟುವಟಿಕೆ/ ಕಾಮಗಾರಿಗಳನ್ನು ಅಂತರ್ಜಾಲದಲ್ಲಿ ಅಳವಡಿಸಲು ಸಂಕ್ಷಿಪ್ತ ಮಾಹಿತಿ

ಯೋಜನೆಯ ಹೆಸರು	RKVY	
ವರ್ಷ	2022-23	
ಕಾಮಗಾರಿ/ಚಟುವಟಿಕೆಯ ಹೆಸರು :	ಶಿಡಿಶಡೆ	
ಕಾಮಗಾರಿ/ ಚಟುವಟಿಕೆಯ ಛಾಯಚಿತ್ರ (Photo with lat & long)		
ಸರ್ವೆ ನಂಬರ್:	94	
ಅಕ್ಷಾಂಶ ಮತ್ತು ರೇಖಾಂಶ:	14.50302 75.26615	
ಗ್ರಾಮ:	ಚಿಕ್ಕಮಾಗಡಿ	
ತಾಲ್ಲೂಕು:	ಶಿಕಾರಿಪುರ	
ಜಿಲ್ಲೆ:	ಶಿವಮೊಗ್ಗ	
ಕಾಮಗಾರಿ/ ಚಟುವಟಿಕೆಯ ಅಂದಾಜು ಮೊತ್ತ (ರೂಪಾಯಿಗಳಲ್ಲಿ)	418762/- (ನಾಲ್ಕು ಲಕ್ಷದ ಹದಿನೆಂಟು ಸಾವಿರದ ಏಳು ನೂರಾ ಅರವತ್ತೆರಡು)	
ಕಾಮಗಾರಿ / ಚಟುವಟಿಕೆಯ	ನೀರು ಸಂಗ್ರಹಣೆ(cubic meter),	1700


ಕುರಿತು ಸಂಕ್ಷಿಪ್ತ ವಿವರ (ಸಮುದಾಯ ಕಾಮಗಾರಿಯಾಗಿದ್ದರೆ ಅಂದಾಜು ನೀರು ಸಂಗ್ರಹಣೆ (cubic meter), ರಕ್ಷಣಾತ್ಮಕ ನೀರಾವರಿ ಪ್ರದೇಶ, ಫಲಾನುಭವಿಗಳ ಸಂಖ್ಯೆ ವೈಯಕ್ತಿಕ ಕಾಮಗಾರಿಯಾಗಿದ್ದರೆ ಫಲಾನುಭವಿ ಹೆಸರು, ಚಟುವಟಿಕೆಯಿಂದ ಪಡೆಯುತ್ತಿರುವ ಲಾಭ)	ಫಲಾನುಭವಿ ಹೆಸರು	ಶಿವಪ್ಪ ಅಂಕಟ್ಟೆ
	ಫಲಾನುಭವಿಗಳ ಸಂಖ್ಯೆ	5
ಈ ಕಾಮಗಾರಿಯಿಂದ 1700 ಘನ ಮೀಟರ್ ನೀರು ಸಂಗ್ರಹಣೆಯಾಗುತ್ತಿದ್ದು, ರೈತರ ಜಮೀನಿಗೆ ನೀರು ಹಾಯಿಸಿಕೊಳ್ಳಲು ಅನುಕೂಲವಾಗುತ್ತಿದ್ದು ಇದರಿಂದ 10 ಎಕರೆ ಪ್ರದೇಶದಲ್ಲಿ ನೀರಾವರಿಯಾಗುತ್ತದೆ. ಮುಂದುವರೆದು ಒಂದೇ ಬೆಳೆಯನ್ನು ಬೆಳೆಯಲು ಜಾಗದಲ್ಲಿ ಎರಡು ಬೆಳೆಯನ್ನು ಬೆಳೆದು ಆದಾಯವನ್ನು ಹೆಚ್ಚಿಸಿಕೊಂಡಿರುವುದನ್ನು ಗಮನಿಸಲಾಗಿದೆ.		

ಜಲಾನಯನ ಯೋಜನೆಗಳ ಚಟುವಟಿಕೆ/ ಕಾಮಗಾರಿಗಳನ್ನು ಅಂತರ್ಜಾಲದಲ್ಲಿ ಅಳವಡಿಸಲು ಸಂಕ್ಷಿಪ್ತ ಮಾಹಿತಿ

ಯೋಜನೆಯ ಹೆಸರು	RKVY
ವರ್ಷ	2022-23
ಕಾಮಗಾರಿ/ಚಟುವಟಿಕೆಯ ಹೆಸರು :	ಕಿಂಡಿತಡೆ
ಕಾಮಗಾರಿ/ ಚಟುವಟಿಕೆಯ ಛಾಯಚಿತ್ರ (Photo with lat & long)	
ಸರ್ವೆ ನಂಬರ್:	92
ಅಕ್ಷಾಂಶ ಮತ್ತು ರೇಖಾಂಶ:	14.504229 75.264741
ಗ್ರಾಮ:	ಚಿಕ್ಕಮಾಗಡಿ
ತಾಲ್ಲೂಕು:	ಶಿಕಾರಿಪುರ
ಜಿಲ್ಲೆ:	ಶಿವಮೊಗ್ಗ
ಕಾಮಗಾರಿ/ ಚಟುವಟಿಕೆಯ ಅಂದಾಜು ಮೊತ್ತ (ರೂಪಾಯಿಗಳಲ್ಲಿ)	419390/- (ನಾಲ್ಕು ಲಕ್ಷದ ಹತ್ತೊಂಬತ್ತು ಸಾವಿರದ ಮೂರು ತೊಂಬತ್ತು)


<p>ಕಾಮಗಾರಿ / ಚಟುವಟಿಕೆಯ ಕುರಿತು ಸಂಕ್ಷಿಪ್ತ ವಿವರ (ಸಮುದಾಯ ಕಾಮಗಾರಿಯಾಗಿದ್ದರೆ ಅಂದಾಜು ನೀರು ಸಂಗ್ರಹಣೆ (cubic meter), ರಕ್ಷಣಾತ್ಮಕ ನೀರಾವರಿ ಪ್ರದೇಶ, ಫಲಾನುಭವಿಗಳ ಸಂಖ್ಯೆ ವೈಯಕ್ತಿಕ ಕಾಮಗಾರಿಯಾಗಿದ್ದರೆ ಫಲಾನುಭವಿ ಹೆಸರು, ಚಟುವಟಿಕೆಯಿಂದ ಪಡೆಯುತ್ತಿರುವ ಲಾಭ)</p>	ನೀರು ಸಂಗ್ರಹಣೆ(cubic meter),	1500
	ಫಲಾನುಭವಿ ಹೆಸರು	ಸಾವಿತ್ರಮ್ಮ ಕೋಂ ಸಣ್ಣಪ್ಪ
	ಫಲಾನುಭವಿಗಳ ಸಂಖ್ಯೆ	5
	<p>ಈ ಕಾಮಗಾರಿಯಿಂದ 1500 ಘನ ಮೀಟರ್ ನೀರು ಸಂಗ್ರಹಣೆಯಾಗುತ್ತಿದ್ದು, ರೈತರ ಜಮೀನಿಗೆ ನೀರುಹಾಯಿಸಿಕೊಳ್ಳಲು ಅನುಕೂಲವಾಗುತ್ತಿದ್ದು ಇದರಿಂದ 12 ಎಕರೆ ಪ್ರದೇಶದಲ್ಲಿ ನೀರಾವರಿಯಾಗುತ್ತದೆ.ಮುಂದುವರೆದು ಒಂದೇ ಬೆಳೆಯನ್ನು ಬೆಳೆಯಲು ಜಾಗದಲ್ಲಿ ಎರಡು ಬೆಳೆಯನ್ನು ಬೆಳೆದು ಆದಾಯವನ್ನು ಹೆಚ್ಚಿಸಿಕೊಂಡಿರುವುದನ್ನು ಗಮನಿಸಲಾಗಿದೆ.</p>	

ಜಲಾನಯನ ಯೋಜನೆಗಳ ಚಟುವಟಿಕೆ/ ಕಾಮಗಾರಿಗಳನ್ನು ಅಂತರ್ಜಾಲದಲ್ಲಿ ಅಳವಡಿಸಲು ಸಂಕ್ಷಿಪ್ತ ಮಾಹಿತಿ


ಯೋಜನೆಯ ಹೆಸರು	RKVY
ವರ್ಷ	2022-23
ಕಾಮಗಾರಿ/ಚಟುವಟಿಕೆಯ ಹೆಸರು :	ಕಿಂಡಿತಡೆ
ಕಾಮಗಾರಿ/ ಚಟುವಟಿಕೆಯ ಛಾಯಚಿತ್ರ (Photo with lat & long)	 <p>Latitude: 14.504298 Longitude: 75.263795 Elevation: 565.15 m Accuracy: 19.0 m Time: 10:25 Note: c:\p\karnagadi\vd 9</p>
ಸರ್ವೆ ನಂಬರ್:	86,88
ಅಕ್ಷಾಂಶ ಮತ್ತು ರೇಖಾಂಶ:	14.504298 75.263795
ಗ್ರಾಮ:	ಚಿಕ್ಕಮಾಗಡಿ
ತಾಲ್ಲೂಕು:	ಶಿಕಾರಿಪುರ
ಜಿಲ್ಲೆ:	ಶಿವಮೊಗ್ಗ


<p>ಕಾಮಗಾರಿ/ ಚಟುವಟಿಕೆಯ ಅಂದಾಜು ಮೊತ್ತ (ರೂಪಾಯಿಗಳಲ್ಲಿ)</p>	<p>437605/- (ನಾಲ್ಕು ಲಕ್ಷದ ಮೂವತ್ತೇಳು ಸಾವಿರದ ಆರು ನೂರಾ ಐದು)</p>	
<p>ಕಾಮಗಾರಿ / ಚಟುವಟಿಕೆಯ ಕುರಿತು ಸಂಕ್ಷಿಪ್ತ ವಿವರ (ಸಮುದಾಯ ಕಾಮಗಾರಿಯಾಗಿದ್ದರೆ ಅಂದಾಜು ನೀರು ಸಂಗ್ರಹಣೆ (cubic meter), ರಕ್ಷಣಾತ್ಮಕ ನೀರಾವರಿ ಪ್ರದೇಶ, ಫಲಾನುಭವಿಗಳ ಸಂಖ್ಯೆ ವ್ಯಯಕ್ಕಿಂತ ಕಾಮಗಾರಿಯಾಗಿದ್ದರೆ ಫಲಾನುಭವಿ ಹೆಸರು, ಚಟುವಟಿಕೆಯಿಂದ ಪಡೆಯುತ್ತಿರುವ ಲಾಭ)</p>	<p>ನೀರು ಸಂಗ್ರಹಣೆ(cubic meter),</p>	<p>1500</p>
	<p>ಫಲಾನುಭವಿ ಹೆಸರು</p>	<p>ಕೆ.ವಿ.ಕರಿಬಸಪ್ಪ ಬಿನ್ ವೀರಬಸಪ್ಪ</p>
	<p>ಫಲಾನುಭವಿಗಳ ಸಂಖ್ಯೆ</p>	<p>5</p>
	<p>ಈ ಕಾಮಗಾರಿಯಿಂದ 1500 ಘನ ಮೀಟರ್ ನೀರು ಸಂಗ್ರಹಣೆಯಾಗುತ್ತಿದ್ದು, ರೈತರ ಜಮೀನಿಗೆ ನೀರುಹಾಯಿಸಿಕೊಳ್ಳಲು ಅನುಕೂಲವಾಗುತ್ತಿದ್ದು ಇದರಿಂದ 12 ಎಕರೆ ಪ್ರದೇಶದಲ್ಲಿ ನೀರಾವರಿಯಾಗುತ್ತದೆ.ಮುಂದುವರೆದು ಒಂದೇ ಬೆಳೆಯನ್ನು ಬೆಳೆಯಲು ಜಾಗದಲ್ಲಿ ಎರಡು ಬೆಳೆಯನ್ನು ಬೆಳೆದು ಆದಾಯವನ್ನು ಹೆಚ್ಚಿಸಿಕೊಂಡಿರುವುದನ್ನು ಗಮನಿಸಲಾಗಿದೆ.</p>	


ಜಲಾನಯನ ಯೋಜನೆಗಳ ಚಟುವಟಿಕೆ/ ಕಾಮಗಾರಿಗಳನ್ನು ಅಂತರ್ಜಾಲದಲ್ಲಿ ಅಳವಡಿಸಲು ಸಂಕ್ಷಿಪ್ತ ಮಾಹಿತಿ


ಯೋಜನೆಯ ಹೆಸರು	RKVY	
ವರ್ಷ	2022-23	
ಕಾಮಗಾರಿ/ಚಟುವಟಿಕೆಯ ಹೆಸರು :	ಕಿಂಡಿತಡೆ	
ಕಾಮಗಾರಿ/ ಚಟುವಟಿಕೆಯ ಛಾಯಾಚಿತ್ರ (Photo with lat & long)	 <p>Latitude: 14.508121 Longitude: 75.274226 Elevation: 596.0168 m Accuracy: 2.2 m Azimuth: 225° (SW) Pitch: 14.97° (SE) Time: 08:04:00S 13:55 Name: R.K.V.Village Chikankota, Taluk Sankar, R.K. S: 90 119 Talku.sankar: 37. W.D Powered by AnglerCam</p>	
ಸರ್ವೆ ನಂಬರ್:	110	
ಅಕ್ಷಾಂಶ ಮತ್ತು ರೇಖಾಂಶ:	14.508081 75.274226	
ಗ್ರಾಮ:	ಚಿಕ್ಕಮಾಗಡಿ	
ತಾಲ್ಲೂಕು:	ಶಿಕಾರಿಪುರ	
ಜಿಲ್ಲೆ:	ಶಿವಮೊಗ್ಗ	
ಕಾಮಗಾರಿ/ ಚಟುವಟಿಕೆಯ ಅಂದಾಜು ಮೊತ್ತ (ರೂಪಾಯಿಗಳಲ್ಲಿ)	224224/- (ಎರಡು ಲಕ್ಷದ ಇಪ್ಪತ್ತನಾಲ್ಕು ಸಾವಿರದ ಎರಡು ನೂರಾ ಇಪ್ಪತ್ತನಾಲ್ಕು)	
ಕಾಮಗಾರಿ / ಚಟುವಟಿಕೆಯ ಕುರಿತು ಸಂಕ್ಷಿಪ್ತ ವಿವರ (ಸಮುದಾಯ ಕಾಮಗಾರಿಯಾಗಿದ್ದರೆ ಅಂದಾಜು ನೀರು ಸಂಗ್ರಹಣೆ (cubic meter), ರಕ್ಷಣಾತ್ಮಕ ನೀರಾವರಿ ಪ್ರದೇಶ, ಫಲಾನುಭವಿಗಳ ಸಂಖ್ಯೆ ವ್ಯಯಿಸ್ತಿಕ ಕಾಮಗಾರಿಯಾಗಿದ್ದರೆ ಫಲಾನುಭವಿ ಹೆಸರು, ಚಟುವಟಿಕೆಯಿಂದ ಪಡೆಯುತ್ತಿರುವ ಲಾಭ)	ನೀರು ಸಂಗ್ರಹಣೆ(cubic meter),	1600
	ಫಲಾನುಭವಿ ಹೆಸರು	ಚಂದ್ರಪ್ಪ ಬಿನ್ ಸಣ್ಣಪ್ಪ
	ಫಲಾನುಭವಿಗಳ ಸಂಖ್ಯೆ	5
<p>ಈ ಕಾಮಗಾರಿಯಿಂದ 1500 ಘನ ಮೀಟರ್ ನೀರು ಸಂಗ್ರಹಣೆಯಾಗುತ್ತಿದ್ದು, ರೈತರ ಜಮೀನಿಗೆ ನೀರುಹಾಯಿಸಿಕೊಳ್ಳಲು ಅನುಕೂಲವಾಗುತ್ತಿದ್ದು ಇದರಿಂದ 12 ಎಕರೆ ಪ್ರದೇಶದಲ್ಲಿ ನೀರಾವರಿಯಾಗುತ್ತದೆ.ಮುಂದುವರೆದು ಒಂದೇ ಬೆಳೆಯನ್ನು ಬೆಳೆಯಲು ಜಾಗದಲ್ಲಿ ಎರಡು ಬೆಳೆಯನ್ನು ಬೆಳೆದು ಆದಾಯವನ್ನು ಹೆಚ್ಚಿಸಿಕೊಂಡಿರುವುದನ್ನು ಗಮನಿಸಲಾಗಿದೆ.</p>		


ಜಲಾನಯನ ಯೋಜನೆಗಳ ಚಟುವಟಿಕೆ / ಕಾಮಗಾರಿಗಳನ್ನು ಅಂತರ್ಜಾಲದಲ್ಲಿ ಅಳವಡಿಸಲು ಸಂಕ್ಷಿಪ್ತ ಮಾಹಿತಿ


ಯೋಜನೆ ಹೆಸರು :	RKVY						
ವರ್ಷ :	2022-23						
ಕಾಮಗಾರಿಯ/ ಚಟುವಟಿಕೆಯ ಹೆಸರು :	ಕಿಂಡಿತಡೆ						
ಕಾಮಗಾರಿ / ಚಟುವಟಿಕೆಯ ಛಾಯಚಿತ್ರ (Photo with Lat & Long)							
ಸರ್ವೆ ನಂಬರ್ :	42						
ಅಕ್ಷಾಂಶ ಮತ್ತು ರೇಖಾಂಶ :	14.42849275.042646						
ಗ್ರಾಮ :	ಸಾರೇಮರೂರು						
ತಾಲ್ಲೂಕು :	ಸೊರಬ						
ಜಿಲ್ಲೆ :	ಶಿವಮೊಗ್ಗ						
ಕಾಮಗಾರಿ / ಚಟುವಟಿಕೆಯ ಅಂದಾಜು ಮೊತ್ತ (ರೂಪಾಯಿಗಳಲ್ಲಿ)	497011/- (ನಾಲ್ಕು ಲಕ್ಷದ ತೊಂಬತ್ತೇಳು ಸಾವಿರದ ಹನ್ನೊಂದು)						
ಕಾಮಗಾರಿ ಚಟುವಟಿಕೆಯ ಕುರಿತು ಸಂಕ್ಷಿಪ್ತವಿವರ (ಸಮುದಾಯ ಕಾಮಗಾರಿಯಾಗಿದ್ದರೆ ಅಂದಾಜು ನೀರುಸಂಗ್ರಹಣೆ (Cubic Meter), ರಕ್ಷಣಾತ್ಮಕ ನೀರಾವರಿಪ್ರದೇಶ, ಫಲಾನುಭವಿಗಳ ಸಂಖ್ಯೆ ವೈಯಕ್ತಿಕ ಕಾಮಗಾರಿಯಾಗಿದ್ದರೆ, ಫಲಾನುಭವಿ ಹೆಸರು ಚಟುವಟಿಕೆಯಿಂದ ಪಡೆಯುತ್ತಿರುವ ಲಾಭ)	<table border="1"> <tr> <td>ನೀರುಸಂಗ್ರಹಣೆ (Cubic Meter)</td> <td>300Cubic Meter</td> </tr> <tr> <td>ಫಲಾನುಭವಿ ಹೆಸರು</td> <td>ಸಾವಿತ್ರಮ್ಮ ಕೋಂ ಹಾಲಪ್ಪ ಮತ್ತು ಇತರರು</td> </tr> <tr> <td>ಫಲಾನುಭವಿಗಳ ಸಂಖ್ಯೆ</td> <td>10</td> </tr> </table> <p>ಈ ಕಾಮಗಾರಿಯಿಂದ 300Cubic Meter ನೀರು ಸಂಗ್ರಹವಾಗುತ್ತಿದ್ದು, ರೈತರ ಜಮೀನಿಗೆ ನೀರು ಹಾಯಿಸಿಕೊಳ್ಳಲು ಅನುಕುಲವಾಗುತ್ತಿದ್ದು ಇದರಿಂದ 10 ಎಕರೆ ಪ್ರದೇಶದಲ್ಲಿ ನೀರಾವರಿಯಾಗುತ್ತದೆ. ಮುಂದುವರೆದು ಒಂದೇ ಬೆಳೆಯನ್ನು ಬೆಳೆಯುವ ಜಾಗದಲ್ಲಿ ರೈತರು ಎರಡು ಬೆಳೆಯನ್ನು ಬೆಳೆದು ಆದಾಯವನ್ನು ಹೆಚ್ಚಿಸಿಕೊಂಡಿರುವುದನ್ನು ಗಮನಿಸಲಾಗಿದೆ.</p>	ನೀರುಸಂಗ್ರಹಣೆ (Cubic Meter)	300Cubic Meter	ಫಲಾನುಭವಿ ಹೆಸರು	ಸಾವಿತ್ರಮ್ಮ ಕೋಂ ಹಾಲಪ್ಪ ಮತ್ತು ಇತರರು	ಫಲಾನುಭವಿಗಳ ಸಂಖ್ಯೆ	10
ನೀರುಸಂಗ್ರಹಣೆ (Cubic Meter)	300Cubic Meter						
ಫಲಾನುಭವಿ ಹೆಸರು	ಸಾವಿತ್ರಮ್ಮ ಕೋಂ ಹಾಲಪ್ಪ ಮತ್ತು ಇತರರು						
ಫಲಾನುಭವಿಗಳ ಸಂಖ್ಯೆ	10						


ಯೋಜನೆ ಹೆಸರು :	RKVY						
ವರ್ಷ :	2022-23						
ಕಾಮಗಾರಿಯ/ ಚಟುವಟಿಕೆಯ ಹೆಸರು :	ಕಿಂಡಿತಡೆ						
ಕಾಮಗಾರಿ / ಚಟುವಟಿಕೆಯ ಛಾಯಚಿತ್ರ (Photo with Lat & Long)							
ಸರ್ವೆ ನಂಬರ್ :	41						
ಅಕ್ಷಾಂಶ ಮತ್ತು ರೇಖಾಂಶ :	14.42834775.0411679						
ಗ್ರಾಮ :	ಸಾರೇಮರೂರು						
ತಾಲ್ಲೂಕು :	ಸೊರಬ						
ಜಿಲ್ಲೆ :	ಶಿವಮೊಗ್ಗ						
ಕಾಮಗಾರಿ / ಚಟುವಟಿಕೆಯ ಅಂದಾಜು ಮೊತ್ತ (ರೂಪಾಯಿಗಳಲ್ಲಿ)	453695/- (ನಾಲ್ಕು ಲಕ್ಷದ ಐವತ್ತೂರು ಸಾವಿರದ ಆರುನೂರಾ ತೊಂಬತ್ತೈದು)						
ಕಾಮಗಾರಿ ಚಟುವಟಿಕೆಯ ಕುರಿತು ಸಂಕ್ಷಿಪ್ತವಿವರ (ಸಮುದಾಯ ಕಾಮಗಾರಿಯಾಗಿದ್ದರೆ ಅಂದಾಜು ನೀರುಸಂಗ್ರಹಣೆ (Cubic Meter), ರಕ್ಷಣಾತ್ಮಕ ನೀರಾವರಿಪ್ರದೇಶ, ಫಲಾನುಭವಿಗಳ ಸಂಖ್ಯೆ ವೈಯಕ್ತಿಕ ಕಾಮಗಾರಿಯಾಗಿದ್ದರೆ, ಫಲಾನುಭವಿ ಹೆಸರು ಚಟುವಟಿಕೆಯಿಂದ ಪಡೆಯುತ್ತಿರುವ ಲಾಭ)	<table border="1"> <tr> <td>ನೀರುಸಂಗ್ರಹಣೆ (Cubic Meter)</td> <td>291Cubic Meter</td> </tr> <tr> <td>ಫಲಾನುಭವಿ ಹೆಸರು</td> <td>ಸುಮಾ ಕೋಂ ಬಸವರಾಜ್ ಮತ್ತು ಇತರರು</td> </tr> <tr> <td>ಫಲಾನುಭವಿಗಳ ಸಂಖ್ಯೆ</td> <td>10</td> </tr> </table> <p>ಈ ಕಾಮಗಾರಿಯಿಂದ 291Cubic Meter ನೀರು ಸಂಗ್ರಹವಾಗುತ್ತಿದ್ದು, ರೈತರ ಜಮೀನಿಗೆ ನೀರು ಹಾಯಿಸಿಕೊಳ್ಳಲು ಅನುಕುಲವಾಗುತ್ತಿದ್ದು ಇದರಿಂದ 10 ಎಕರೆ ಪ್ರದೇಶದಲ್ಲಿ ನೀರಾವರಿಯಾಗುತ್ತದೆ. ಮುಂದುವರೆದು ಒಂದೇ ಬೆಳೆಯನ್ನು ಬೆಳೆಯುವ ಜಾಗದಲ್ಲಿ ರೈತರು ಎರಡು ಬೆಳೆಯನ್ನು ಬೆಳೆದು ಆದಾಯವನ್ನು ಹೆಚ್ಚಿಸಿಕೊಂಡಿರುವುದನ್ನು ಗಮನಿಸಲಾಗಿದೆ.</p>	ನೀರುಸಂಗ್ರಹಣೆ (Cubic Meter)	291Cubic Meter	ಫಲಾನುಭವಿ ಹೆಸರು	ಸುಮಾ ಕೋಂ ಬಸವರಾಜ್ ಮತ್ತು ಇತರರು	ಫಲಾನುಭವಿಗಳ ಸಂಖ್ಯೆ	10
ನೀರುಸಂಗ್ರಹಣೆ (Cubic Meter)	291Cubic Meter						
ಫಲಾನುಭವಿ ಹೆಸರು	ಸುಮಾ ಕೋಂ ಬಸವರಾಜ್ ಮತ್ತು ಇತರರು						
ಫಲಾನುಭವಿಗಳ ಸಂಖ್ಯೆ	10						


ಯೋಜನೆ ಹೆಸರು :	RKVY	
ವರ್ಷ :	2022-23	
ಕಾಮಗಾರಿಯ/ ಚಟುವಟಿಕೆಯ ಹೆಸರು :	ಕಿಂಡಿತಡೆ	
ಕಾಮಗಾರಿ / ಚಟುವಟಿಕೆಯ ಛಾಯಚಿತ್ರ (Photo with Lat & Long)		
ಸರ್ವೆ ನಂಬರ್ :	139	
ಅಕ್ಷಾಂಶ ಮತ್ತು ರೇಖಾಂಶ :	14.46615575.009358	
ಗ್ರಾಮ :	ಹೊಸೂರು	
ತಾಲ್ಲೂಕು :	ಸೊರಬ	
ಜಿಲ್ಲೆ :	ಶಿವಮೊಗ್ಗ	
ಕಾಮಗಾರಿ / ಚಟುವಟಿಕೆಯ ಅಂದಾಜು ಮೊತ್ತ (ರೂಪಾಯಿಗಳಲ್ಲಿ)	499502/- (ನಾಲ್ಕು ಲಕ್ಷದ ತೊಂಭತ್ತೊಂಭತ್ತು ಸಾವಿರದ ಐದುನೂರಾ ಎರಡು)	
ಕಾಮಗಾರಿ ಚಟುವಟಿಕೆಯ ಕುರಿತು ಸಂಕ್ಷಿಪ್ತವಿವರ (ಸಮುದಾಯ ಕಾಮಗಾರಿಯಾಗಿದ್ದರೆ ಅಂದಾಜು ನೀರುಸಂಗ್ರಹಣೆ (Cubic Meter), ರಕ್ಷಣಾತ್ಮಕ ನೀರಾವರಿಪ್ರದೇಶ, ಫಲಾನುಭವಿಗಳ ಸಂಖ್ಯೆ ವೈಯಕ್ತಿಕ ಕಾಮಗಾರಿಯಾಗಿದ್ದರೆ, ಫಲಾನುಭವಿ ಹೆಸರು ಚಟುವಟಿಕೆಯಿಂದ ಪಡೆಯುತ್ತಿರುವ ಲಾಭ)	ನೀರುಸಂಗ್ರಹಣೆ (Cubic Meter)	250 Cubic Meter
	ಫಲಾನುಭವಿ ಹೆಸರು	ಗಣಪತಿ ಬಿನ್ ನಾಗಪ್ಪ ಮತ್ತು ಇತರರು
	ಫಲಾನುಭವಿಗಳ ಸಂಖ್ಯೆ	12
	<p>ಈ ಕಾಮಗಾರಿಯಿಂದ 250 Cubic Meter ನೀರು ಸಂಗ್ರಹವಾಗುತ್ತಿದ್ದು, ರೈತರ ಜಮೀನಿಗೆ ನೀರು ಹಾಯಿಸಿಕೊಳ್ಳಲು ಅನುಕುಲವಾಗುತ್ತಿದ್ದು ಇದರಿಂದ 12 ಎಕರೆ ಪ್ರದೇಶದಲ್ಲಿ ನೀರಾವರಿಯಾಗುತ್ತದೆ. ಮುಂದುವರೆದು ಒಂದೇ ಬೆಳೆಯನ್ನು ಬೆಳೆಯುವ ಜಾಗದಲ್ಲಿ ರೈತರು ಎರಡು ಬೆಳೆಯನ್ನು ಬೆಳೆದು ಆದಾಯವನ್ನು ಹೆಚ್ಚಿಸಿಕೊಂಡಿರುವುದನ್ನು ಗಮನಿಸಲಾಗಿದೆ.</p>	


ಯೋಜನೆ ಹೆಸರು :	RKVY	
ವರ್ಷ :	2022-23	
ಕಾಮಗಾರಿಯ/ ಚಟುವಟಿಕೆಯ ಹೆಸರು :	ಕಿಂಡಿತಡೆ	
ಕಾಮಗಾರಿ / ಚಟುವಟಿಕೆಯ ಛಾಯಚಿತ್ರ (Photo with Lat & Long)		
ಸರ್ವೆ ನಂಬರ್ :	28	
ಅಕ್ಷಾಂಶ ಮತ್ತು ರೇಖಾಂಶ :	14.42479475.048533	
ಗ್ರಾಮ :	ತ್ಯಾವಗೋಡು	
ತಾಲ್ಲೂಕು :	ಸೊರಬ	
ಜಿಲ್ಲೆ :	ಶಿವಮೊಗ್ಗ	
ಕಾಮಗಾರಿ / ಚಟುವಟಿಕೆಯ ಅಂದಾಜು ಮೊತ್ತ (ರೂಪಾಯಿಗಳಲ್ಲಿ)	342114/- (ಮೂರು ಲಕ್ಷದ ನಾಲವತ್ತೆರಡು ಸಾವಿರದ ನೂರಾ ಹದಿನಾಲ್ಕು)	
ಕಾಮಗಾರಿ ಚಟುವಟಿಕೆಯ ಕುರಿತು ಸಂಕ್ಷಿಪ್ತವಿವರ (ಸಮುದಾಯ ಕಾಮಗಾರಿಯಾಗಿದ್ದರೆ ಅಂದಾಜು ನೀರುಸಂಗ್ರಹಣೆ (Cublc Meter), ರಕ್ಷಣಾತ್ಮಕ ನೀರಾವರಿಪ್ರದೇಶ, ಫಲಾನುಭವಿಗಳ ಸಂಖ್ಯೆ ವೈಯಕ್ತಿಕ ಕಾಮಗಾರಿಯಾಗಿದ್ದರೆ, ಫಲಾನುಭವಿ ಹೆಸರು ಚಟುವಟಿಕೆಯಿಂದ ಪಡೆಯುತ್ತಿರುವ ಲಾಭ)	ನೀರುಸಂಗ್ರಹಣೆ (Cublc Meter) ಫಲಾನುಭವಿ ಹೆಸರು ಫಲಾನುಭವಿಗಳ ಸಂಖ್ಯೆ	220 Cublc Meter ಮೃತ್ಯುಂಜಯಗೌಡ ಮತ್ತು ಇತರರು 11
	<p>ಈ ಕಾಮಗಾರಿಯಿಂದ 220 Cublc Meter ನೀರು ಸಂಗ್ರಹವಾಗುತ್ತಿದ್ದು, ರೈತರ ಜಮೀನಿಗೆ ನೀರು ಹಾಯಿಸಿಕೊಳ್ಳಲು ಅನುಕೂಲವಾಗುತ್ತಿದ್ದು ಇದರಿಂದ 10 ಎಕರೆ ಪ್ರದೇಶದಲ್ಲಿ ನೀರಾವರಿಯಾಗುತ್ತದೆ. ಮುಂದುವರೆದು ಒಂದೇ ಬೆಳೆಯನ್ನು ಬೆಳೆಯುವ ಜಾಗದಲ್ಲಿ ರೈತರು ಎರಡು ಬೆಳೆಯನ್ನು ಬೆಳೆದು ಆದಾಯವನ್ನು ಹೆಚ್ಚಿಸಿಕೊಂಡಿರುವುದನ್ನು ಗಮನಿಸಲಾಗಿದೆ.</p>	


ಯೋಜನೆ ಹೆಸರು :	RKVY	
ವರ್ಷ :	2022-23	
ಕಾಮಗಾರಿಯ/ ಚಟುವಟಿಕೆಯ ಹೆಸರು :	ಕಿಂಡಿತಡೆ	
ಕಾಮಗಾರಿ / ಚಟುವಟಿಕೆಯ ಛಾಯಚಿತ್ರ (Photo with Lat & Long)		
ಸರ್ವೆ ನಂಬರ್ :	269	
ಅಕ್ಷಾಂಶ ಮತ್ತು ರೇಖಾಂಶ :	14.45732175.027049	
ಗ್ರಾಮ :	ಗುಡುವಿ	
ತಾಲ್ಲೂಕು :	ಸೊರಬ	
ಜಿಲ್ಲೆ :	ಶಿವಮೊಗ್ಗ	
ಕಾಮಗಾರಿ / ಚಟುವಟಿಕೆಯ ಅಂದಾಜು ಮೊತ್ತ (ರೂಪಾಯಿಗಳಲ್ಲಿ)	447652/- (ನಾಲ್ಕು ಲಕ್ಷದ ನಲವತ್ತೇಳು ಸಾವಿರದ ಆರುನೂರಾ ಐವತ್ತೆರಡು)	
ಕಾಮಗಾರಿ ಚಟುವಟಿಕೆಯ ಕುರಿತು ಸಂಕ್ಷಿಪ್ತವಿವರ (ಸಮುದಾಯ ಕಾಮಗಾರಿಯಾಗಿದ್ದರೆ ಅಂದಾಜು ನೀರುಸಂಗ್ರಹಣೆ (Cubic Meter), ರಕ್ಷಣಾತ್ಮಕ ನೀರಾವರಿಪ್ರದೇಶ, ಫಲಾನುಭವಿಗಳ ಸಂಖ್ಯೆ ವೈಯಕ್ತಿಕ ಕಾಮಗಾರಿಯಾಗಿದ್ದರೆ, ಫಲಾನುಭವಿ ಹೆಸರು ಚಟುವಟಿಕೆಯಿಂದ ಪಡೆಯುತ್ತಿರುವ ಲಾಭ)	ನೀರುಸಂಗ್ರಹಣೆ (Cubic Meter)	240Cubic Meter
	ಫಲಾನುಭವಿ ಹೆಸರು	ತಿಮ್ಮಪ್ಪ ಬಿನ್ ತಿಮ್ಮಪ್ಪ ಮತ್ತು ಇತರರು
	ಫಲಾನುಭವಿಗಳ ಸಂಖ್ಯೆ	12
	<p>ಈ ಕಾಮಗಾರಿಯಿಂದ 240Cubic Meter ನೀರು ಸಂಗ್ರಹವಾಗುತ್ತಿದ್ದು, ರೈತರ ಜಮೀನಿಗೆ ನೀರು ಹಾಯಿಸಿಕೊಳ್ಳಲು ಅನುಕುಲವಾಗುತ್ತಿದ್ದು ಇದರಿಂದ 10 ಎಕರೆ ಪ್ರದೇಶದಲ್ಲಿ ನೀರಾವರಿಯಾಗುತ್ತದೆ. ಮುಂದುವರೆದು ಒಂದೇ ಬೆಳೆಯನ್ನು ಬೆಳೆಯುವ ಜಾಗದಲ್ಲಿ ರೈತರು ಎರಡು ಬೆಳೆಯನ್ನು ಬೆಳೆದು ಆದಾಯವನ್ನು ಹೆಚ್ಚಿಸಿಕೊಂಡಿರುವುದನ್ನು ಗಮನಿಸಲಾಗಿದೆ.</p>	


ಯೋಜನೆ ಹೆಸರು :	RKVY	
ವರ್ಷ :	2022-23	
ಕಾಮಗಾರಿಯ/ ಚಟುವಟಿಕೆಯ ಹೆಸರು :	ಕಿಂಡಿತಡೆ	
ಕಾಮಗಾರಿ / ಚಟುವಟಿಕೆಯ ಛಾಯಚಿತ್ರ (Photo with Lat & Long)	 <p>Latitude: 14.455399 Longitude: 75.026709 Elevation: 859.23m Accuracy: 17.5 m Theme: 33-10-2522_17-34 Photo: 447652-17-34</p>	
ಸರ್ವೆ ನಂಬರ್ :	270	
ಅಕ್ಷಾಂಶ ಮತ್ತು ರೇಖಾಂಶ :	14.45539775.026709	
ಗ್ರಾಮ :	ಗುಡುವಿ	
ತಾಲ್ಲೂಕು :	ಸೊರಬ	
ಜಿಲ್ಲೆ :	ಶಿವಮೊಗ್ಗ	
ಕಾಮಗಾರಿ / ಚಟುವಟಿಕೆಯ ಅಂದಾಜು ಮೊತ್ತ (ರೂಪಾಯಿಗಳಲ್ಲಿ)	447652/- (ನಾಲ್ಕು ಲಕ್ಷದ ನಲವತ್ತೇಳು ಸಾವಿರದ ಆರುನೂರಾ ಐವತ್ತೆರಡು)	
ಕಾಮಗಾರಿ ಚಟುವಟಿಕೆಯ ಕುರಿತು ಸಂಕ್ಷಿಪ್ತವಿವರ (ಸಮುದಾಯ ಕಾಮಗಾರಿಯಾಗಿದ್ದರೆ ಅಂದಾಜು ನೀರುಸಂಗ್ರಹಣೆ (Cubic Meter), ರಕ್ಷಣಾತ್ಮಕ ನೀರಾವರಿಪ್ರದೇಶ, ಫಲಾನುಭವಿಗಳ ಸಂಖ್ಯೆ ವೈಯಕ್ತಿಕ ಕಾಮಗಾರಿಯಾಗಿದ್ದರೆ, ಫಲಾನುಭವಿ ಹೆಸರು ಚಟುವಟಿಕೆಯಿಂದ ಪಡೆಯುತ್ತಿರುವ ಲಾಭ)	ನೀರುಸಂಗ್ರಹಣೆ (Cubic Meter)	267Cubic Meter
	ಫಲಾನುಭವಿ ಹೆಸರು	ತಿಮ್ಮಪ್ಪ ಬಿನ್ ತಿಮ್ಮಪ್ಪ ಮತ್ತು ಇತರರು
	ಫಲಾನುಭವಿಗಳ ಸಂಖ್ಯೆ	10
	<p>ಈ ಕಾಮಗಾರಿಯಿಂದ 267Cubic Meter ನೀರು ಸಂಗ್ರಹವಾಗುತ್ತಿದ್ದು, ರೈತರ ಜಮೀನಿಗೆ ನೀರು ಹಾಯಿಸಿಕೊಳ್ಳಲು ಅನುಕೂಲವಾಗುತ್ತಿದ್ದು ಇದರಿಂದ 10 ಎಕರೆ ಪ್ರದೇಶದಲ್ಲಿ ನೀರಾವರಿಯಾಗುತ್ತದೆ. ಮುಂದುವರೆದು ಒಂದೇ ಬೆಳೆಯನ್ನು ಬೆಳೆಯುವ ಜಾಗದಲ್ಲಿ ರೈತರು ಎರಡು ಬೆಳೆಯನ್ನು ಬೆಳೆದು ಆದಾಯವನ್ನು ಹೆಚ್ಚಿಸಿಕೊಂಡಿರುವುದನ್ನು ಗಮನಿಸಲಾಗಿದೆ.</p>	

ಯೋಜನೆ ಹೆಸರು :	RKVY	
ವರ್ಷ :	2022-23	
ಕಾಮಗಾರಿಯ/ ಚಟುವಟಿಕೆಯ ಹೆಸರು :	ಕಿಂಡಿತಡೆ	
ಕಾಮಗಾರಿ / ಚಟುವಟಿಕೆಯ ಛಾಯಚಿತ್ರ (Photo with Lat & Long)		
ಸರ್ವೆ ನಂಬರ್ :	225	
ಅಕ್ಷಾಂಶ ಮತ್ತು ರೇಖಾಂಶ :	14.45735375.064179	
ಗ್ರಾಮ :	ಸಾರಕೊಪ್ಪ	
ತಾಲ್ಲೂಕು :	ಸೊರಬ	
ಜಿಲ್ಲೆ :	ಶಿವಮೊಗ್ಗ	
ಕಾಮಗಾರಿ / ಚಟುವಟಿಕೆಯ ಅಂದಾಜು ಮೊತ್ತ (ರೂಪಾಯಿಗಳಲ್ಲಿ)	298787/- (ಎರಡು ಲಕ್ಷದ ತೊಂಬತ್ತೆಂಟು ಸಾವಿರದ ಏಳುನೂರಾ ಎಂಭತ್ತೇಳು ಏಳು)	
ಕಾಮಗಾರಿ ಚಟುವಟಿಕೆಯ ಕುರಿತು ಸಂಕ್ಷಿಪ್ತವಿವರ (ಸಮುದಾಯ ಕಾಮಗಾರಿಯಾಗಿದ್ದರೆ ಅಂದಾಜು ನೀರುಸಂಗ್ರಹಣೆ (Cubic Meter), ರಕ್ಷಣಾತ್ಮಕ ನೀರಾವರಿಪ್ರದೇಶ, ಫಲಾನುಭವಿಗಳ ಸಂಖ್ಯೆ ವೈಯಕ್ತಿಕ ಕಾಮಗಾರಿಯಾಗಿದ್ದರೆ, ಫಲಾನುಭವಿ ಹೆಸರು ಚಟುವಟಿಕೆಯಿಂದ ಪಡೆಯುತ್ತಿರುವ ಲಾಭ)	ನೀರುಸಂಗ್ರಹಣೆ (Cubic Meter)	238Cubic Meter
	ಫಲಾನುಭವಿ ಹೆಸರು	ನಿಂಗಪ್ಪ ಬಿನ್ ಈರಪ್ಪ ಮತ್ತು ಇತರರು
	ಫಲಾನುಭವಿಗಳ ಸಂಖ್ಯೆ	11
	<p>ಈ ಕಾಮಗಾರಿಯಿಂದ 238Cubic Meter ನೀರು ಸಂಗ್ರಹವಾಗುತ್ತಿದ್ದು, ರೈತರ ಜಮೀನಿಗೆ ನೀರು ಹಾಯಿಸಿಕೊಳ್ಳಲು ಅನುಕೂಲವಾಗುತ್ತಿದ್ದು ಇದರಿಂದ 6 ಎಕರೆ ಪ್ರದೇಶದಲ್ಲಿ ನೀರಾವರಿಯಾಗುತ್ತದೆ. ಮುಂದುವರೆದು ಒಂದೇ ಬೆಳೆಯನ್ನು ಬೆಳೆಯುವ ಜಾಗದಲ್ಲಿ ರೈತರು ಎರಡು ಬೆಳೆಯನ್ನು ಬೆಳೆದು ಆದಾಯವನ್ನು ಹೆಚ್ಚಿಸಿಕೊಂಡಿರುವುದನ್ನು ಗಮನಿಸಲಾಗಿದೆ.</p>	


ಯೋಜನೆ ಹೆಸರು :	RKVY	
ವರ್ಷ :	2022-23	
ಕಾಮಗಾರಿಯ/ ಚಟುವಟಿಕೆಯ ಹೆಸರು :	ಕಿಂಡಿತಡೆ	
ಕಾಮಗಾರಿ / ಚಟುವಟಿಕೆಯ ಛಾಯಚಿತ್ರ (Photo with Lat & Long)		
ಸರ್ವೆ ನಂಬರ್ :	46, 49	
ಅಕ್ಷಾಂಶ ಮತ್ತು ರೇಖಾಂಶ :	14.49996474.979072	
ಗ್ರಾಮ :	ಕಮರೂರು	
ತಾಲ್ಲೂಕು :	ಸೊರಬ	
ಜಿಲ್ಲೆ :	ಶಿವಮೊಗ್ಗ	
ಕಾಮಗಾರಿ / ಚಟುವಟಿಕೆಯ ಅಂದಾಜು ಮೊತ್ತ (ರೂಪಾಯಿಗಳಲ್ಲಿ)	408721/- (ನಾಲ್ಕು ಲಕ್ಷದ ಎಂಟು ಸಾವಿರದ ಏಳುನೂರಾ ಇಪ್ಪತ್ತೊಂದು)	
ಕಾಮಗಾರಿ ಚಟುವಟಿಕೆಯ ಕುರಿತು ಸಂಕ್ಷಿಪ್ತವಿವರ (ಸಮುದಾಯ ಕಾಮಗಾರಿಯಾಗಿದ್ದರೆ ಅಂದಾಜು ನೀರುಸಂಗ್ರಹಣೆ (Cubic Meter), ರಕ್ಷಣಾತ್ಮಕ ನೀರಾವರಿಪ್ರದೇಶ, ಫಲಾನುಭವಿಗಳ ಸಂಖ್ಯೆ ವೈಯಕ್ತಿಕ ಕಾಮಗಾರಿಯಾಗಿದ್ದರೆ, ಫಲಾನುಭವಿ ಹೆಸರು ಚಟುವಟಿಕೆಯಿಂದ ಪಡೆಯುತ್ತಿರುವ ಲಾಭ)	ನೀರುಸಂಗ್ರಹಣೆ (Cubic Meter)	220Cubic Meter
	ಫಲಾನುಭವಿ ಹೆಸರು	ಗಣಪತಿ ಮತ್ತು ಇತರರು
	ಫಲಾನುಭವಿಗಳ ಸಂಖ್ಯೆ	12
<p>ಈ ಕಾಮಗಾರಿಯಿಂದ 220Cubic Meter ನೀರು ಸಂಗ್ರಹವಾಗುತ್ತಿದ್ದು, ರೈತರ ಜಮೀನಿಗೆ ನೀರು ಹಾಯಿಸಿಕೊಳ್ಳಲು ಅನುಕುಲವಾಗುತ್ತಿದ್ದು ಇದರಿಂದ 8 ಎಕರೆ ಪ್ರದೇಶದಲ್ಲಿ ನೀರಾವರಿಯಾಗುತ್ತದೆ. ಮುಂದುವರೆದು ಒಂದೇ ಬೆಳೆಯನ್ನು ಬೆಳೆಯುವ ಜಾಗದಲ್ಲಿ ರೈತರು ಎರಡು ಬೆಳೆಯನ್ನು ಬೆಳೆದು ಆದಾಯವನ್ನು ಹೆಚ್ಚಿಸಿಕೊಂಡಿರುವುದನ್ನು ಗಮನಿಸಲಾಗಿದೆ.</p>		

ಯೋಜನೆ ಹೆಸರು :	RKVY	
ವರ್ಷ :	2022-23	
ಕಾಮಗಾರಿಯ/ ಚಟುವಟಿಕೆಯ ಹೆಸರು :	ಕಿಂಡಿತಡೆ	
ಕಾಮಗಾರಿ / ಚಟುವಟಿಕೆಯ ಛಾಯಚಿತ್ರ (Photo with Lat & Long)		
ಸರ್ವೆ ನಂಬರ್ :	72	
ಅಕ್ಷಾಂಶ ಮತ್ತು ರೇಖಾಂಶ :	14.4749474.895486	
ಗ್ರಾಮ :	ಕುಂಟಗಲೆ (ಬಾಳೇಕೊಪ್ಪ)	
ತಾಲ್ಲೂಕು :	ಸೊರಬ	
ಜಿಲ್ಲೆ :	ಶಿವಮೊಗ್ಗ	
ಕಾಮಗಾರಿ / ಚಟುವಟಿಕೆಯ ಅಂದಾಜು ಮೊತ್ತ (ರೂಪಾಯಿಗಳಲ್ಲಿ)	498964/- (ನಾಲ್ಕು ಲಕ್ಷದ ತೊಂಬತ್ತೆಂಟು ಸಾವಿರದ ಒಂಭೈನೂರಾ ಅರವತ್ತಾಲ್ಕು)	
ಕಾಮಗಾರಿ ಚಟುವಟಿಕೆಯ ಕುರಿತು ಸಂಕ್ಷಿಪ್ತವಿವರ (ಸಮುದಾಯ ಕಾಮಗಾರಿಯಾಗಿದ್ದರೆ ಅಂದಾಜು ನೀರುಸಂಗ್ರಹಣೆ (Cubic Meter), ರಕ್ಷಣಾತ್ಮಕ ನೀರಾವರಿಪ್ರದೇಶ, ಫಲಾನುಭವಿಗಳ ಸಂಖ್ಯೆ ವೈಯಕ್ತಿಕ ಕಾಮಗಾರಿಯಾಗಿದ್ದರೆ, ಫಲಾನುಭವಿ ಹೆಸರು ಚಟುವಟಿಕೆಯಿಂದ ಪಡೆಯುತ್ತಿರುವ ಲಾಭ)	ನೀರುಸಂಗ್ರಹಣೆ (Cubic Meter)	280 Cubic Meter
	ಫಲಾನುಭವಿ ಹೆಸರು	ಮಂಜಪ್ಪ ಮತ್ತು ಇತರರು
	ಫಲಾನುಭವಿಗಳ ಸಂಖ್ಯೆ	10
<p>ಈ ಕಾಮಗಾರಿಯಿಂದ 280 Cubic Meter ನೀರು ಸಂಗ್ರಹವಾಗುತ್ತಿದ್ದು, ರೈತರ ಜಮೀನಿಗೆ ನೀರು ಹಾಯಿಸಿಕೊಳ್ಳಲು ಅನುಕೂಲವಾಗುತ್ತಿದ್ದು ಇದರಿಂದ 10 ಎಕರೆ ಪ್ರದೇಶದಲ್ಲಿ ನೀರಾವರಿಯಾಗುತ್ತದೆ. ಮುಂದುವರೆದು ಒಂದೇ ಬೆಳೆಯನ್ನು ಬೆಳೆಯುವ ಜಾಗದಲ್ಲಿ ರೈತರು ಎರಡು ಬೆಳೆಯನ್ನು ಬೆಳೆದು ಆದಾಯವನ್ನು ಹೆಚ್ಚಿಸಿಕೊಂಡಿರುವುದನ್ನು ಗಮನಿಸಲಾಗಿದೆ.</p>		


ಯೋಜನೆ ಹೆಸರು :	RKVY	
ವರ್ಷ :	2022-23	
ಕಾಮಗಾರಿಯ/ ಚಟುವಟಿಕೆಯ ಹೆಸರು :	ಕಿಂಡಿತಡೆ	
ಕಾಮಗಾರಿ / ಚಟುವಟಿಕೆಯ ಛಾಯಚಿತ್ರ (Photo with Lat & Long)		
ಸರ್ವೆ ನಂಬರ್ :	52, 53	
ಅಕ್ಷಾಂಶ ಮತ್ತು ರೇಖಾಂಶ :	14.42423974.973592	
ಗ್ರಾಮ :	ಚಂದ್ರಗುತ್ತಿ (ಜೋಳದಗುಡ್ಡೆ)	
ತಾಲ್ಲೂಕು :	ಸೊರಬ	
ಜಿಲ್ಲೆ :	ಶಿವಮೊಗ್ಗ	
ಕಾಮಗಾರಿ / ಚಟುವಟಿಕೆಯ ಅಂದಾಜು ಮೊತ್ತ (ರೂಪಾಯಿಗಳಲ್ಲಿ)	499646/- (ನಾಲ್ಕು ಲಕ್ಷದ ತೊಂಭತ್ತೊಂಭತ್ತು ಸಾವಿರದ ಆರುನೂರಾ ನಲವತ್ತಾರು)	
ಕಾಮಗಾರಿ ಚಟುವಟಿಕೆಯ ಕುರಿತು ಸಂಕ್ಷಿಪ್ತವಿವರ (ಸಮುದಾಯ ಕಾಮಗಾರಿಯಾಗಿದ್ದರೆ ಅಂದಾಜು ನೀರುಸಂಗ್ರಹಣೆ (Cubic Meter), ರಕ್ಷಣಾತ್ಮಕ ನೀರಾವರಿಪ್ರದೇಶ, ಫಲಾನುಭವಿಗಳ ಸಂಖ್ಯೆ ವೈಯಕ್ತಿಕ ಕಾಮಗಾರಿಯಾಗಿದ್ದರೆ, ಫಲಾನುಭವಿ ಹೆಸರು ಚಟುವಟಿಕೆಯಿಂದ ಪಡೆಯುತ್ತಿರುವ ಲಾಭ)	ನೀರುಸಂಗ್ರಹಣೆ (Cubic Meter)	250 Cubic Meter
	ಫಲಾನುಭವಿ ಹೆಸರು	ಜಗದೀಶ್ ಮತ್ತು ಇತರರು
	ಫಲಾನುಭವಿಗಳ ಸಂಖ್ಯೆ	10
	<p>ಈ ಕಾಮಗಾರಿಯಿಂದ 250 Cubic Meter ನೀರು ಸಂಗ್ರಹವಾಗುತ್ತಿದ್ದು, ರೈತರ ಜಮೀನಿಗೆ ನೀರು ಹಾಯಿಸಿಕೊಳ್ಳಲು ಅನುಕುಲವಾಗುತ್ತಿದ್ದು ಇದರಿಂದ 10 ಎಕರೆ ಪ್ರದೇಶದಲ್ಲಿ ನೀರಾವರಿಯಾಗುತ್ತದೆ. ಮುಂದುವರೆದು ಒಂದೇ ಬೆಳೆಯನ್ನು ಬೆಳೆಯುವ ಜಾಗದಲ್ಲಿ ರೈತರು ಎರಡು ಬೆಳೆಯನ್ನು ಬೆಳೆದು ಆದಾಯವನ್ನು ಹೆಚ್ಚಿಸಿಕೊಂಡಿರುವುದನ್ನು ಗಮನಿಸಲಾಗಿದೆ.</p>	

ಯೋಜನೆ ಹೆಸರು :	RKVY	
ವರ್ಷ :	2022-23	
ಕಾಮಗಾರಿಯ/ ಚಟುವಟಿಕೆಯ ಹೆಸರು :	ಕಿಂಡಿತಡೆ	
ಕಾಮಗಾರಿ / ಚಟುವಟಿಕೆಯ ಛಾಯಚಿತ್ರ (Photo with Lat & Long)		
ಸರ್ವೆ ನಂಬರ್ :	108	
ಅಕ್ಷಾಂಶ ಮತ್ತು ರೇಖಾಂಶ :	14.44646375.003558	
ಗ್ರಾಮ :	ಗುಡವಿ (SCP)	
ತಾಲ್ಲೂಕು :	ಸೊರಬ	
ಜಿಲ್ಲೆ :	ಶಿವಮೊಗ್ಗ	
ಕಾಮಗಾರಿ / ಚಟುವಟಿಕೆಯ ಅಂದಾಜು ಮೊತ್ತ (ರೂಪಾಯಿಗಳಲ್ಲಿ)	496535/- (ನಾಲ್ಕು ಲಕ್ಷದ ತೊಂಬತ್ತಾರು ಸಾವಿರದ ಐದನೂರಾ ಮುವತ್ತೈದು)	
ಕಾಮಗಾರಿ ಚಟುವಟಿಕೆಯ ಕುರಿತು ಸಂಕ್ಷಿಪ್ತವಿವರ (ಸಮುದಾಯ ಕಾಮಗಾರಿಯಾಗಿದ್ದರೆ ಅಂದಾಜು ನೀರುಸಂಗ್ರಹಣೆ (Cubic Meter), ರಕ್ಷಣಾತ್ಮಕ	ನೀರುಸಂಗ್ರಹಣೆ (Cubic Meter)	273Cubic Meter
	ಫಲಾನುಭವಿ ಹೆಸರು	ಚೌಡಮ್ಮ ಮತ್ತು ಇತರರು
	ಫಲಾನುಭವಿಗಳ ಸಂಖ್ಯೆ	12

<p>ನೀರಾವರಿಪ್ರದೇಶ, ಫಲಾನುಭವಿಗಳ ಸಂಖ್ಯೆ ವೈಯಕ್ತಿಕ ಕಾಮಗಾರಿಯಾಗಿದ್ದರೆ, ಫಲಾನುಭವಿ ಹೆಸರು ಚಟುವಟಿಕೆಯಿಂದ ಪಡೆಯುತ್ತಿರುವ ಲಾಭ)</p>	<p>ಈ ಕಾಮಗಾರಿಯಿಂದ 273Cubic Meter ನೀರು ಸಂಗ್ರಹವಾಗುತ್ತಿದ್ದು, ರೈತರ ಜಮೀನಿಗೆ ನೀರು ಹಾಯಿಸಿಕೊಳ್ಳಲು ಅನುಕುಲವಾಗುತ್ತಿದ್ದು ಇದರಿಂದ 10 ಎಕರೆ ಪ್ರದೇಶದಲ್ಲಿ ನೀರಾವರಿಯಾಗುತ್ತದೆ. ಮುಂದುವರೆದು ಒಂದೇ ಬೆಳೆಯನ್ನು ಬೆಳೆಯುವ ಜಾಗದಲ್ಲಿ ರೈತರು ಎರಡು ಬೆಳೆಯನ್ನು ಬೆಳೆದು ಆದಾಯವನ್ನು ಹೆಚ್ಚಿಸಿಕೊಂಡಿರುವುದನ್ನು ಗಮನಿಸಲಾಗಿದೆ.</p>
--	---


ಯೋಜನೆ ಹೆಸರು :	RKVY	
ವರ್ಷ :	2022-23	
ಕಾಮಗಾರಿಯ/ ಚಟುವಟಿಕೆಯ ಹೆಸರು :	ಕಿಂಡಿತಡೆ	
<p>ಕಾಮಗಾರಿ / ಚಟುವಟಿಕೆಯ ಛಾಯಚಿತ್ರ (Photo with Lat & Long)</p>		
ಸರ್ವೆ ನಂಬರ್ :	374	
ಅಕ್ಷಾಂಶ ಮತ್ತು ರೇಖಾಂಶ :	14.44553174.999019	
ಗ್ರಾಮ :	ಗುಡವಿ (SCP)	
ತಾಲ್ಲೂಕು :	ಸೊರಬ	
ಜಿಲ್ಲೆ :	ಶಿವಮೊಗ್ಗ	
<p>ಕಾಮಗಾರಿ / ಚಟುವಟಿಕೆಯ ಅಂದಾಜು ಮೊತ್ತ (ರೂಪಾಯಿಗಳಲ್ಲಿ)</p>	<p>469327/- (ನಾಲ್ಕು ಲಕ್ಷದ ಅರವತ್ತೊಂಭತ್ತು ಸಾವಿರದ ಮುನ್ನೂರಾ ಇಪ್ಪತ್ತೇಳು)</p>	
<p>ಕಾಮಗಾರಿ ಚಟುವಟಿಕೆಯ ಕುರಿತು ಸಂಕ್ಷಿಪ್ತವಿವರ (ಸಮುದಾಯ ಕಾಮಗಾರಿಯಾಗಿದ್ದರೆ ಅಂದಾಜು ನೀರುಸಂಗ್ರಹಣೆ (Cubic Meter), ರಕ್ಷಣಾತ್ಮಕ ನೀರಾವರಿಪ್ರದೇಶ, ಫಲಾನುಭವಿಗಳ ಸಂಖ್ಯೆ)</p>	ನೀರುಸಂಗ್ರಹಣೆ (Cubic Meter)	300 Cubic Meter
	ಫಲಾನುಭವಿ ಹೆಸರು	ಹೊರಬೈಲು ಕೆನ್ನಪ್ಪ ಮತ್ತು ಇತರರು
	ಫಲಾನುಭವಿಗಳ ಸಂಖ್ಯೆ	15

<p>ವೈಯಕ್ತಿಕ ಕಾಮಗಾರಿಯಾಗಿದ್ದರೆ, ಫಲಾನುಭವಿ ಹೆಸರು ಚಟುವಟಿಕೆಯಿಂದ ಪಡೆಯುತ್ತಿರುವ ಲಾಭ)</p>	<p>ಈ ಕಾಮಗಾರಿಯಿಂದ 300 Cubic Meter ನೀರು ಸಂಗ್ರಹವಾಗುತ್ತಿದ್ದು, ರೈತರ ಜಮೀನಿಗೆ ನೀರು ಹಾಯಿಸಿಕೊಳ್ಳಲು ಅನುಕುಲವಾಗುತ್ತಿದ್ದು ಇದರಿಂದ 11 ಎಕರೆ ಪ್ರದೇಶದಲ್ಲಿ ನೀರಾವರಿಯಾಗುತ್ತದೆ. ಮುಂದುವರೆದು ಒಂದೇ ಬೆಳೆಯನ್ನು ಬೆಳೆಯುವ ಜಾಗದಲ್ಲಿ ರೈತರು ಎರಡು ಬೆಳೆಯನ್ನು ಬೆಳೆದು ಆದಾಯವನ್ನು ಹೆಚ್ಚಿಸಿಕೊಂಡಿರುವುದನ್ನು ಗಮನಿಸಲಾಗಿದೆ.</p>
---	--

<p>ಯೋಜನೆ ಹೆಸರು :</p>	<p>RKVY</p>	
<p>ವರ್ಷ :</p>	<p>2022-23</p>	
<p>ಕಾಮಗಾರಿಯ/ ಚಟುವಟಿಕೆಯ ಹೆಸರು :</p>	<p>ಕಿಂಡಿತಡೆ</p>	
<p>ಕಾಮಗಾರಿ / ಚಟುವಟಿಕೆಯ ಛಾಯಚಿತ್ರ (Photo with Lat & Long)</p>		
<p>ಸರ್ವೆ ನಂಬರ್ :</p>	<p>134, 144</p>	
<p>ಅಕ್ಷಾಂಶ ಮತ್ತು ರೇಖಾಂಶ :</p>	<p>14.4546575.045731</p>	
<p>ಗ್ರಾಮ :</p>	<p>ಸಾರೇಕೊಪ್ಪ</p>	
<p>ತಾಲ್ಲೂಕು :</p>	<p>ಸೊರಬ</p>	
<p>ಜಿಲ್ಲೆ :</p>	<p>ಶಿವಮೊಗ್ಗ</p>	
<p>ಕಾಮಗಾರಿ / ಚಟುವಟಿಕೆಯ ಅಂದಾಜು ಮೊತ್ತ (ರೂಪಾಯಿಗಳಲ್ಲಿ)</p>	<p>382824/- (ಮೂರು ಲಕ್ಷದ ಎಂಭತ್ತೆರಡು ಸಾವಿರದ ಎಂಟುನೂರಾ ಇಪ್ಪತ್ತಾಲ್ಪು)</p>	
<p>ಕಾಮಗಾರಿ ಚಟುವಟಿಕೆಯ ಕುರಿತು ಸಂಕ್ಷಿಪ್ತವಿವರ (ಸಮುದಾಯ ಕಾಮಗಾರಿಯಾಗಿದ್ದರೆ ಅಂದಾಜು)</p>	<p>ನೀರುಸಂಗ್ರಹಣೆ (Cubic Meter)</p>	<p>220 Cubic Meter</p>
<p></p>	<p>ಫಲಾನುಭವಿ ಹೆಸರು</p>	<p>ಶ್ರೀಕಾಂತಗೌಡ ಮತ್ತು ಇತರರು</p>

<p>ನೀರುಸಂಗ್ರಹಣೆ (Cubic Meter), ರಕ್ಷಣಾತ್ಮಕ ನೀರಾವರಿಪ್ರದೇಶ, ಫಲಾನುಭವಿಗಳ ಸಂಖ್ಯೆ ವೈಯಕ್ತಿಕ ಕಾಮಗಾರಿಯಾಗಿದ್ದರೆ, ಫಲಾನುಭವಿ ಹೆಸರು ಚಟುವಟಿಕೆಯಿಂದ ಪಡೆಯುತ್ತಿರುವ ಲಾಭ)</p>	<p>ಫಲಾನುಭವಿಗಳ ಸಂಖ್ಯೆ</p>	<p>10</p> <p>ಈ ಕಾಮಗಾರಿಯಿಂದ 220 Cubic Meter ನೀರು ಸಂಗ್ರಹವಾಗುತ್ತಿದ್ದು, ರೈತರ ಜಮೀನಿಗೆ ನೀರು ಹಾಯಿಸಿಕೊಳ್ಳಲು ಅನುಕೂಲವಾಗುತ್ತಿದ್ದು ಇದರಿಂದ 10 ಎಕರೆ ಪ್ರದೇಶದಲ್ಲಿ ನೀರಾವರಿಯಾಗುತ್ತದೆ. ಮುಂದುವರೆದು ಒಂದೇ ಬೆಳೆಯನ್ನು ಬೆಳೆಯುವ ಜಾಗದಲ್ಲಿ ರೈತರು ಎರಡು ಬೆಳೆಯನ್ನು ಬೆಳೆದು ಆದಾಯವನ್ನು ಹೆಚ್ಚಿಸಿಕೊಂಡಿರುವುದನ್ನು ಗಮನಿಸಲಾಗಿದೆ.</p>
---	--------------------------	--

ಜಲಾನಯನ ಯೋಜನೆಗಳ ಚಟುವಟಿಕೆ/ಕಾಮಗಾರಿಗಳನ್ನು ಅಂತರ್ಜಾಲದಲ್ಲಿ ಅಳವಡಿಸಲು ಸಂಕ್ಷಿಪ್ತ ಮಾಹಿತಿ


<p>ಯೋಜನೆಯ ಹೆಸರು:</p>	<p>ರಾಷ್ಟ್ರೀಯ ಕೃಷಿ ವಿಕಾಸ ಯೋಜನೆ-ತಡೆ ಅಣೆ</p>	
<p>ವರ್ಷ:</p>	<p>2022-23</p>	
<p>ಕಾಮಗಾರಿಯ/ ಚಟುವಟಿಕೆಯ ಹೆಸರು:</p>	<p>ಕಿಂಡಿತಡೆ-ಕಾಲುಸಂಕ</p>	
<p>ಕಾಮಗಾರಿ/ಚಟುವಟಿಕೆಯ ಛಾಯಚಿತ್ರ (photo with Lat & Long)</p>		
<p>ಸರ್ವೆ ನಂಬರ್:</p>	<p>12</p>	
<p>ಅಕ್ಷಾಂಶ ಮತ್ತು ರೇಖಾಂಶ:</p>	<p>ಅಕ್ಷಾಂಶ : 13.825342</p>	<p>ರೇಖಾಂಶ:75.353781</p>
<p>ಗ್ರಾಮ:</p>	<p>ಕೊಂಬಿನಕೆ</p>	
<p>ತಾಲ್ಲೂಕು:</p>	<p>ತೀರ್ಥಹಳ್ಳಿ</p>	
<p>ಜಿಲ್ಲೆ:</p>	<p>ಶಿವಮೊಗ್ಗ</p>	
<p>ಕಾಮಗಾರಿ/ ಚಟುವಟಿಕೆಯ ಅಂದಾಜು ಮೊತ್ತ (ರೂಪಾಯಿಗಳಲ್ಲಿ)</p>	<p>498389=00 (ನಾಲ್ಕು ಲಕ್ಷದ ತೊಂಬತ್ತೆಂಟು ಸಾವಿರದ ಮೂರು ನೂರಾ ಎಂಭತ್ತೊತ್ತು ರೂ ಮಾತ್ರ)</p>	

<p>ಕಾಮಗಾರಿ/ ಚಟುವಟಿಕೆಯ ಕುರಿತು ಸಂಕ್ಷಿಪ್ತ ವಿವರ (ಸಮುದಾಯ ಕಾಮಗಾರಿಯಾಗಿದ್ದರೆ ಅಂದಾಜು ನೀರು ಸಂಗ್ರಹಣೆ (Cubic Meter), ರಕ್ಷಣಾತ್ಮಕ ನೀರಾವರಿ ಪ್ರದೇಶ, ಫಲಾನುಭವಿಗಳ ಸಂಖ್ಯೆ ವೈಯಕ್ತಿಕ ಕಾಮಗಾರಿಯಾಗಿದ್ದರೆ, ಫಲಾನುಭವಿ ಹೆಸರು, ಚಟುವಟಿಕೆಯಿಂದ ಪಡೆಯುತ್ತಿರುವ ಲಾಭ)</p>	<p>ಕಿಂಡಿತಡೆ-ಕಾಲುಸಂಕ ಕಾಮಗಾರಿಯು ಒಂದು ಸಮುದಾಯ ಆಧಾರಿತ ಕಾಮಗಾರಿಯಾಗಿದ್ದು ಬೇಸಿಗೆ ಕಾಲದಲ್ಲಿ ಸುಮಾರು 15 ಹೆಕ್ಟಾರ್ ಪ್ರದೇಶಕ್ಕೆ ರಕ್ಷಣಾತ್ಮಕ ನೀರಾವರಿ ಒದಗಿಸುತ್ತದೆ. ಕಾಮಗಾರಿಯ ಶೇಕರಣಾ ಸಾಮರ್ಥ್ಯವು ಸುಮಾರು 870 ಘನ ಲೀಟರ್ ಆಗಿರುತ್ತದೆ. ಕಾಮಗಾರಿಯ ಕೆಳಭಾಗದ ಜಮೀನುಗಳಲ್ಲಿ/ಬೋರ್ವೆಲ್ಗಳಲ್ಲಿ ಅಂತರ್ಜಲ ಮಟ್ಟವನ್ನು ಹೆಚ್ಚಿಸಲು ಸಹಕಾರಿಯಾಗಿರುತ್ತದೆ. ಕಾಲುಸಂಕವು ರೈತರಿಗೆ ಹಾಗೂ ಶಾಲಾ ಮಕ್ಕಳಿಗೆ ಓಡಾಡಲು ಸಹಕಾರಿಯಾಗಿದೆ. ಮುಂದುವರೆದು ಒಂದೇ ಬೆಳೆಯನ್ನು ಬೆಳೆಯುವ ಜಾಗದಲ್ಲಿ ಎರಡು ಬೆಳೆಯನ್ನು ಬೆಳೆದು ಆದಾಯವನ್ನು ಹೆಚ್ಚಿಸಿಕೊಂಡಿರುವುದನ್ನು ಗಮನಿಸಲಾಗಿದೆ</p>
---	--

ಜಲಾನಯನ ಯೋಜನೆಗಳ ಚಟುವಟಿಕೆ/ಕಾಮಗಾರಿಗಳನ್ನು ಅಂತರ್ಜಾಲದಲ್ಲಿ ಅಳವಡಿಸಲು ಸಂಕ್ಷಿಪ್ತ ಮಾಹಿತಿ

ಯೋಜನೆಯ ಹೆಸರು:	RKVY
ವರ್ಷ:	2022-23
ಕಾಮಗಾರಿಯ/ ಚಟುವಟಿಕೆಯ ಹೆಸರು:	ಕಿಂಡಿತಡೆ + ಕಾಲುಸಂಕ
ಕಾಮಗಾರಿ/ಚಟುವಟಿಕೆಯ ಛಾಯಚಿತ್ರ (photo with Lat & Long)	
ಸರ್ವೆ ನಂಬರ್:	86
ಅಕ್ಷಾಂಶ ಮತ್ತು ರೇಖಾಂಶ:	14.06120375.080993
ಗ್ರಾಮ:	ಹೆಬ್ಬರಿಗೆ
ತಾಲ್ಲೂಕು:	ಸಾಗರ
ಜಿಲ್ಲೆ:	ಶಿವಮೊಗ್ಗ
ಕಾಮಗಾರಿ/ ಚಟುವಟಿಕೆಯ ಅಂದಾಜು	498862.00 'ನಾಲ್ಕು ಲಕ್ಷದ ತೊಂಬತ್ತೆಂಟು ಸಾವಿರದ ಎಂಟುನೂರಾ ಅರವತ್ತೆರಡು'

<p>ಕಾಮಗಾರಿ/ ಚಟುವಟಿಕೆಯ ಕುರಿತು ಸಂಕ್ಷಿಪ್ತ ವಿವರ (ಸಮುದಾಯ ಕಾಮಗಾರಿಯಾಗಿದ್ದರೆ ಅಂದಾಜು ನೀರು ಸಂಗ್ರಹಣೆ (Cubic Meter), ರಕ್ಷಣಾತ್ಮಕ ನೀರಾವರಿ ಪ್ರದೇಶ, ಫಲಾನುಭವಿಗಳ ಸಂಖ್ಯೆ ವೈಯಕ್ತಿಕ ಕಾಮಗಾರಿಯಾಗಿದ್ದರೆ, ಫಲಾನುಭವಿ ಹೆಸರು, ಚಟುವಟಿಕೆಯಿಂದ ಪಡೆಯುತ್ತಿರುವ ಲಾಭ)</p>	ಅಂದಾಜು ನೀರು ಸಂಗ್ರಹಣೆ	:290 Cubic Metter
	ರಕ್ಷಣಾತ್ಮಕ ನೀರಾವರಿ ಪ್ರದೇಶ	:3.16 ಹೆ
	ಫಲಾನುಭವಿಗಳ ಸಂಖ್ಯೆ	: 5
	<p>ಈ ಕಾಮಗಾರಿಯಿಂದ 290 Cubic Meter ನೀರು ಸಂಗ್ರಹವಾಗುತ್ತಿದ್ದು, ರೈತರು ತಮ್ಮ ಅಡಿಕೆ ತೋಟಗಳಿಗೆ ನೀರು ಹಾಯಿಸಿಕೊಳ್ಳಲು ಅನುಕೂಲವಾಗಿದ್ದು, ಮಳೆಗಾಲ ಮುಗಿದ ನಂತರ ಫೆಬ್ರವರಿ ತಿಂಗಳ ವರೆಗೆ ಈ ಕಾಲುವೆಯಲ್ಲಿ ನೀರು ಹರಿಯುವುದರಿಂದ ರೈತರು ತಮ್ಮ ತೋಟಗಳಲ್ಲಿ ತೇವಾಂಶ ಕಾಪಾಡಲು ಸದರಿ ಕಾಮಗಾರಿಯಿಂದ ಅನುಕೂಲವಾಗಿದ್ದು ಇದರಿಂದ ಉತ್ತಮ ಇಳುವರಿ ಪಡೆದು ಹೆಚ್ಚಿನ ಆದಾಯಗಳಿಸಲಾಗುತ್ತಿದೆ.</p>	

ಯೋಜನೆಯ ಹೆಸರು:	RKVY
ವರ್ಷ:	2022-23
ಕಾಮಗಾರಿಯ/ ಚಟುವಟಿಕೆಯ ಹೆಸರು:	ಕಿಂಡಿತಡೆ+ಕಾಲುಸಂಕ
ಕಾಮಗಾರಿ/ಚಟುವಟಿಕೆಯ ಛಾಯಚಿತ್ರ (photo with Lat & Long)	
ಸರ್ವೆ ನಂಬರ್:	111
ಅಕ್ಷಾಂಶ ಮತ್ತು ರೇಖಾಂಶ:	14.09511675.034967
ಗ್ರಾಮ:	ಮಾವಿನಸರ (ಕೋಣನಕಟ್ಟೆ)
ತಾಲ್ಲೂಕು:	ಸಾಗರ
ಜಿಲ್ಲೆ:	ಶಿವಮೊಗ್ಗ
ಕಾಮಗಾರಿ/ ಚಟುವಟಿಕೆಯ ಅಂದಾಜು	499457.00


ಮೊತ್ತ (ರೂಪಾಯಿಗಳಲ್ಲಿ)	(ನಾಲ್ಕು ಲಕ್ಷದ ತೊಂಬತ್ತೊಂಬತ್ತು ಸಾವಿರದ ನಾಲ್ಕು ನೂರಾ ಐವತ್ತೇಳು)
<p>ಕಾಮಗಾರಿ/ ಚಟುವಟಿಕೆಯ ಕುರಿತು ಸಂಕ್ಷಿಪ್ತ ವಿವರ (ಸಮುದಾಯ ಕಾಮಗಾರಿಯಾಗಿದ್ದರೆ ಅಂದಾಜು ನೀರು ಸಂಗ್ರಹಣೆ (Cubic Meter), ರಕ್ಷಣಾತ್ಮಕ ನೀರಾವರಿ ಪ್ರದೇಶ, ಫಲಾನುಭವಿಗಳ ಸಂಖ್ಯೆ ವೈಯಕ್ತಿಕ ಕಾಮಗಾರಿಯಾಗಿದ್ದರೆ, ಫಲಾನುಭವಿ ಹೆಸರು, ಚಟುವಟಿಕೆಯಿಂದ ಪಡೆಯುತ್ತಿರುವ ಲಾಭ)</p>	<p>ಅಂದಾಜು ನೀರು ಸಂಗ್ರಹಣೆ :410 Cubic Metter ರಕ್ಷಣಾತ್ಮಕ ನೀರಾವರಿ ಪ್ರದೇಶ :5.90 ಹೆ ಫಲಾನುಭವಿಗಳ ಸಂಖ್ಯೆ : 6</p> <p>ಈ ಕಾಮಗಾರಿಯಿಂದ 410 Cubic Meter ನೀರು ಸಂಗ್ರಹವಾಗುತ್ತಿದ್ದು, ರೈತರು ತಮ್ಮ ಜಮೀನುಗಳಿಗೆ ನೀರು ಹಾಯಿಸಿಕೊಳ್ಳಲು ಅನುಕೂಲವಾಗಿದ್ದು, ಮಳೆಗಾಲ ಮುಗಿದ ನಂತರ ಹಳ್ಳದಲ್ಲಿ ನೀರು ಕಡಿಮೆಯಾಗಿ ಜಮೀನಿಗೆ ನೀರುಹಾಯಿಸಲು ರೈತರು ಪ್ರತಿ ವರ್ಷ ಮಣ್ಣಿನ ಒಡ್ಡುನ್ನು ನಿರ್ಮಿಸಲಾಗುತ್ತಿದ್ದು, ಸದರಿ ಕಾಮಗಾರಿಯಿಂದ ಈ ತೊಂದರೆ ತಪ್ಪಿದ್ದು, ಮಣ್ಣಿನ ಸವಕಳಿ, ಹಣ & ಸಮಯದ ಉಳಿತಾಯವಾಗುತ್ತಿದ್ದು , ಸಕಾಲದಲ್ಲಿ ಬೆಳೆಗೆ ನೀರುಸಿಗುತ್ತಿದ್ದು ಉತ್ತಮ ಇಳುವರಿ ತೆಗೆಯಲು ಅನುಕೂಲವಾಗಿದೆ.</p>

ಯೋಜನೆಯ ಹೆಸರು:	RKVY
ವರ್ಷ:	2022-23
ಕಾಮಗಾರಿಯ/ ಚಟುವಟಿಕೆಯ ಹೆಸರು:	ಕಿಂಡಿತಡೆ+ಕಾಲುಸಂಕ
ಕಾಮಗಾರಿ/ಚಟುವಟಿಕೆಯ ಛಾಯಚಿತ್ರ (photo with Lat & Long)	
ಸರ್ವೆ ನಂಬರ್:	138
ಅಕ್ಷಾಂಶ ಮತ್ತು ರೇಖಾಂಶ:	14.21797 74.871218


ತಾಲ್ಲೂಕು:	ಸಾಗರ
ಜಿಲ್ಲೆ:	ಶಿವಮೊಗ್ಗ
ಕಾಮಗಾರಿ/ ಚಟುವಟಿಕೆಯ ಅಂದಾಜು ಮೊತ್ತ (ರೂಪಾಯಿಗಳಲ್ಲಿ)	342623.00 (ಮೂರು ಲಕ್ಷದ ನಲವತ್ತೆರಡು ಸಾವಿರದ ಆರು ನೂರಾ ಇಪ್ಪತ್ತಮೂರು)
ಕಾಮಗಾರಿ/ ಚಟುವಟಿಕೆಯ ಕುರಿತು ಸಂಕ್ಷಿಪ್ತ ವಿವರ (ಸಮುದಾಯ ಕಾಮಗಾರಿಯಾಗಿದ್ದರೆ ಅಂದಾಜು ನೀರು ಸಂಗ್ರಹಣೆ (Cubic Meter), ರಕ್ಷಣಾತ್ಮಕ ನೀರಾವರಿ ಪ್ರದೇಶ, ಫಲಾನುಭವಿಗಳ ಸಂಖ್ಯೆ ವೈಯಕ್ತಿಕ ಕಾಮಗಾರಿಯಾಗಿದ್ದರೆ, ಫಲಾನುಭವಿ ಹೆಸರು, ಚಟುವಟಿಕೆಯಿಂದ ಪಡೆಯುತ್ತಿರುವ ಲಾಭ)	ಅಂದಾಜು ನೀರು ಸಂಗ್ರಹಣೆ :152 Cubic Metter ರಕ್ಷಣಾತ್ಮಕ ನೀರಾವರಿ ಪ್ರದೇಶ :2.16 ಹೆ ಫಲಾನುಭವಿಗಳ ಸಂಖ್ಯೆ : 10 ಈ ಕಾಮಗಾರಿಯಿಂದ 152 Cubic Meter ನೀರು ಸಂಗ್ರಹವಾಗುತ್ತಿದ್ದು, ರೈತರು ತಮ್ಮ ಅಡಿಕೆ ತೋಟಗಳಿಗೆ ನೀರು ಹಾಯಿಸಿಕೊಳ್ಳಲು ಅನುಕೂಲವಾಗಿದ್ದು, ಮಳೆಗಾಲ ಮುಗಿದ ನಂತರ ಫೆಬ್ರವರಿ ತಿಂಗಳ ವರೆಗೆ ಈ ಕಾಲುವೆಯಲ್ಲಿ ನೀರು ಹರಿಯುವುದರಿಂದ ರೈತರು ತಮ್ಮ ತೋಟಗಳಲ್ಲಿ ತೇವಾಂಶ ಕಾಪಾಡಲು ಸದರಿ ಕಾಮಗಾರಿಯಿಂದ ಅನುಕೂಲವಾಗಿದ್ದು ಇದರಿಂದ ಉತ್ತಮ ಇಳುವರಿ ಪಡೆದು ಹೆಚ್ಚಿನ ಆದಾಯಗಳಿಸಲಾಗುತ್ತಿದೆ. 10 ಜನ ಅತೀ ಸಣ್ಣ ರೈತರಿಗೆ ಅನುಕೂಲವಾಗಿದೆ.

ಯೋಜನೆಯ ಹೆಸರು:	RKVY
ವರ್ಷ:	2022-23
ಕಾಮಗಾರಿಯ/ ಚಟುವಟಿಕೆಯ ಹೆಸರು:	ಕಿಂಡಿತಡೆ + ಕಿಂಡಿತಡೆ
ಕಾಮಗಾರಿ/ಚಟುವಟಿಕೆಯ ಛಾಯಚಿತ್ರ (photo with Lat & Long)	
ಸರ್ವೆ ನಂಬರ್:	166p
ಅಕ್ಷಾಂಶ ಮತ್ತು ರೇಖಾಂಶ:	14.04462275.8535
ಗ್ರಾಮ:	ವಳಗೆರೆ
ತಾಲ್ಲೂಕು:	ಸಾಗರ
ಜಿಲ್ಲೆ:	ಶಿವಮೊಗ್ಗ
ಕಾಮಗಾರಿ/ ಚಟುವಟಿಕೆಯ ಅಂದಾಜು ಮೊತ್ತ (ರೂಪಾಯಿಗಳಲ್ಲಿ)	282278.00 (ಎರಡು ಲಕ್ಷದ ಎಂಬತ್ತೆರಡು ಸಾವಿರದ ಎರಡು ನೂರ ಎಪ್ಪತ್ತೆಂಟು)


<p>ಕಾಮಗಾರಿ/ ಚಟುವಟಿಕೆಯ ಕುರಿತು ಸಂಕ್ಷಿಪ್ತ ವಿವರ (ಸಮುದಾಯ ಕಾಮಗಾರಿಯಾಗಿದ್ದರೆ ಅಂದಾಜು ನೀರು ಸಂಗ್ರಹಣೆ (Cubic Meter), ರಕ್ಷಣಾತ್ಮಕ ನೀರಾವರಿ ಪ್ರದೇಶ, ಫಲಾನುಭವಿಗಳ ಸಂಖ್ಯೆ ವೈಯಕ್ತಿಕ ಕಾಮಗಾರಿಯಾಗಿದ್ದರೆ, ಫಲಾನುಭವಿ ಹೆಸರು, ಚಟುವಟಿಕೆಯಿಂದ ಪಡೆಯುತ್ತಿರುವ ಲಾಭ)</p>	<p>ಅಂದಾಜು ನೀರು ಸಂಗ್ರಹಣೆ :122 Cubic Metter</p>
	<p>ರಕ್ಷಣಾತ್ಮಕ ನೀರಾವರಿ ಪ್ರದೇಶ :5.43 ಹೆ</p> <p>ಫಲಾನುಭವಿಗಳ ಸಂಖ್ಯೆ : 8</p> <p>ಈ ಕಾಮಗಾರಿಯಿಂದ 122 Cubic Meter ನೀರು ಸಂಗ್ರಹವಾಗುತ್ತಿದ್ದು, ರೈತರು ತಮ್ಮ ಅಡಿಕೆ ತೋಟಗಳಿಗೆ ನೀರು ಹಾಯಿಸಿಕೊಳ್ಳಲು ಅನುಕೂಲವಾಗಿದ್ದು, ಮಳೆಗಾಲ ಮುಗಿದ ನಂತರ ನಾಲ್ಕರಿಂದ ಐದು ತಿಂಗಳ ವರೆಗೆ ಈ ಕಾಲುವೆಯಲ್ಲಿ ನೀರು ಹರಿಯುವುದರಿಂದ ರೈತರು ತಮ್ಮ ತೋಟಗಳಲ್ಲಿ ತೇವಾಂಶ ಕಾಪಾಡಲು ಸದರಿ ಕಾಮಗಾರಿಯಿಂದ ಅನುಕೂಲವಾಗಿದ್ದು ಇದರಿಂದ ಉತ್ತಮ ಇಳುವರಿ ಪಡೆದು ಹೆಚ್ಚಿನ ಆದಾಯಗಳಿಸಲಾಗುತ್ತಿದೆ.</p>

ಯೋಜನೆಯ ಹೆಸರು:	RKVY
ವರ್ಷ:	2022-23
ಕಾಮಗಾರಿಯ/ ಚಟುವಟಿಕೆಯ ಹೆಸರು:	ಕಿಂಡಿತಡೆ + ಕಿಂಡಿತಡೆ
ಕಾಮಗಾರಿ/ಚಟುವಟಿಕೆಯ ಛಾಯಚಿತ್ರ (photo with Lat & Long)	
ಸರ್ವೆ ನಂಬರ್:	166p
ಅಕ್ಷಾಂಶ ಮತ್ತು ರೇಖಾಂಶ:	14.045203 75.851445
ಗ್ರಾಮ:	ವಳಗೆರೆ


ಜಿಲ್ಲೆ:	ಶಿವಮೊಗ್ಗ
ಕಾಮಗಾರಿ/ ಚಟುವಟಿಕೆಯ ಅಂದಾಜು ಮೊತ್ತ (ರೂಪಾಯಿಗಳಲ್ಲಿ)	268066 (ಎರಡು ಲಕ್ಷದ ಅರವತ್ತೆಂಟು ಸಾವಿರ ಅರವತ್ತಾರು)
ಕಾಮಗಾರಿ/ ಚಟುವಟಿಕೆಯ ಕುರಿತು ಸಂಕ್ಷಿಪ್ತ ವಿವರ (ಸಮುದಾಯ ಕಾಮಗಾರಿಯಾಗಿದ್ದರೆ ಅಂದಾಜು ನೀರು ಸಂಗ್ರಹಣೆ (Cubic Meter), ರಕ್ಷಣಾತ್ಮಕ ನೀರಾವರಿ ಪ್ರದೇಶ, ಫಲಾನುಭವಿಗಳ ಸಂಖ್ಯೆ, ವೈಯಕ್ತಿಕ ಕಾಮಗಾರಿಯಾಗಿದ್ದರೆ, ಫಲಾನುಭವಿ ಹೆಸರು, ಚಟುವಟಿಕೆಯಿಂದ ಪಡೆಯುತ್ತಿರುವ ಲಾಭ)	ಅಂದಾಜು ನೀರು ಸಂಗ್ರಹಣೆ :92 Cubic Metter ರಕ್ಷಣಾತ್ಮಕ ನೀರಾವರಿ ಪ್ರದೇಶ :4.37 ಹೆ ಫಲಾನುಭವಿಗಳ ಸಂಖ್ಯೆ : 6 ಈ ಕಾಮಗಾರಿಯಿಂದ 92 Cubic Meter ನೀರು ಸಂಗ್ರಹವಾಗುತ್ತಿದ್ದು, ರೈತರು ತಮ್ಮ ಜಮೀನುಗಳಿಗೆ ನೀರು ಹಾಯಿಸಿಕೊಳ್ಳಲು ಅನುಕೂಲವಾಗಿದ್ದು, ಮಳೆಗಾಲ ಮುಗಿದ ನಂತರ ಹಳ್ಳದಲ್ಲಿ ನೀರು ಕಡಿಮೆಯಾಗಿ ಜಮೀನಿಗೆ ನೀರುಹಾಯಿಸಲು ರೈತರು ಪ್ರತಿ ವರ್ಷ ಮಣ್ಣಿನ ಒಡ್ಡನ್ನು ನಿರ್ಮಿಸಲಾಗುತ್ತಿದ್ದು, ಸದರಿ ಕಾಮಗಾರಿಯಿಂದ ಈ ತೊಂದರೆ ತಪ್ಪಿದ್ದು, ಮಣ್ಣಿನ ಸವಕಳಿ, ಹಣ & ಸಮಯದ ಉಳಿತಾಯವಾಗುತ್ತಿದ್ದು , ಸಕಾಲದಲ್ಲಿ ಬೆಳೆಗೆ ನೀರುಸಿಗುತ್ತಿದ್ದು ಉತ್ತಮ ಇಳುವರಿ ತೆಗೆಯಲು ಅನುಕೂಲವಾಗಿದೆ.

ಯೋಜನೆಯ ಹೆಸರು:	RKVY
ವರ್ಷ:	2022-23
ಕಾಮಗಾರಿಯ/ ಚಟುವಟಿಕೆಯ ಹೆಸರು:	ಕಿಂಡಿತಡೆ + ಕಿಂಡಿತಡೆ
ಕಾಮಗಾರಿ/ಚಟುವಟಿಕೆಯ ಛಾಯಚಿತ್ರ (photo with Lat & Long)	
ಸರ್ವೆ ನಂಬರ್:	186, 178
ಅಕ್ಷಾಂಶ ಮತ್ತು ರೇಖಾಂಶ:	14.148062 75.837225
ಗ್ರಾಮ:	ಬಣ್ಣುಮನೆ
ತಾಲ್ಲೂಕು:	ಸಾಗರ
ಜಿಲ್ಲೆ:	ಶಿವಮೊಗ್ಗ


ಕಾಮಗಾರಿ/ ಚಟುವಟಿಕೆಯ ಅಂದಾಜು ಮೊತ್ತ (ರೂಪಾಯಿಗಳಲ್ಲಿ)	481408 (ನಾಲ್ಕು ಲಕ್ಷದ ಎಂಭತ್ತೊಂದು ಸಾವಿರ ನಾಲ್ಕು ನೂರಾ ಎಂಟು)
ಕಾಮಗಾರಿ/ ಚಟುವಟಿಕೆಯ ಕುರಿತು ಸಂಕ್ಷಿಪ್ತ ವಿವರ (ಸಮುದಾಯ ಕಾಮಗಾರಿಯಾಗಿದ್ದರೆ ಅಂದಾಜು ನೀರು ಸಂಗ್ರಹಣೆ (Cubic Meter), ರಕ್ಷಣಾತ್ಮಕ ನೀರಾವರಿ ಪ್ರದೇಶ, ಫಲಾನುಭವಿಗಳ ಸಂಖ್ಯೆ, ವೈಯಕ್ತಿಕ ಕಾಮಗಾರಿಯಾಗಿದ್ದರೆ, ಫಲಾನುಭವಿ ಹೆಸರು, ಚಟುವಟಿಕೆಯಿಂದ ಪಡೆಯುತ್ತಿರುವ ಲಾಭ)	ಅಂದಾಜು ನೀರು ಸಂಗ್ರಹಣೆ :250Cubic Metter ರಕ್ಷಣಾತ್ಮಕ ನೀರಾವರಿ ಪ್ರದೇಶ :3.08 ಹೆ ಫಲಾನುಭವಿಗಳ ಸಂಖ್ಯೆ : 7 ಈ ಕಾಮಗಾರಿಯಿಂದ 250 Cubic Meter ನೀರು ಸಂಗ್ರಹವಾಗುತ್ತಿದ್ದು, ರೈತರು ತಮ್ಮ ಅಡಿಕೆ ತೋಟಗಳಿಗೆ ನೀರು ಹಾಯಿಸಿಕೊಳ್ಳಲು ಅನುಕೂಲವಾಗಿದ್ದು, ಮಳೆಗಾಲ ಮುಗಿದ ನಂತರ ನಾಲ್ಕರಿಂದ ಐದು ತಿಂಗಳ ವರೆಗೆ ಈ ಕಾಲುವೆಯಲ್ಲಿ ನೀರು ಹರಿಯುವುದರಿಂದ ರೈತರು ತಮ್ಮ ತೋಟಗಳಲ್ಲಿ ತೇವಾಂಶ ಕಾಪಾಡಲು ಸದರಿ ಕಾಮಗಾರಿಯಿಂದ ಅನುಕೂಲವಾಗಿದ್ದು ಇದರಿಂದ ಉತ್ತಮ ಇಳುವರಿ ಪಡೆದು ಹೆಚ್ಚಿನ ಆದಾಯಗಳಿಸಲಾಗುತ್ತಿದೆ. ಕಾಲುಸಂಕ ನಿರ್ಮಾಣದಿಂದ ಮಳೆಗಾಲದಲ್ಲಿ ರೈತರು ಜಮೀನುಗಳಿಗೆ ಹೋಗಲು ಅನುಕೂಲವಾಗಿದೆ.

ಯೋಜನೆಯ ಹೆಸರು:	RKVY
ವರ್ಷ:	2022-23
ಕಾಮಗಾರಿಯ/ ಚಟುವಟಿಕೆಯ ಹೆಸರು:	ಕಿಂಡಿತಡೆ + ಕಿಂಡಿತಡೆ
ಕಾಮಗಾರಿ/ಚಟುವಟಿಕೆಯ ಛಾಯಚಿತ್ರ (photo with Lat & Long)	 Latitude: 14.134827 Longitude: 74.842838 Elevation: 574.52±12 m Accuracy: 7.3 m Note: RKVY 2022-23 KOPPARIGE(Yalkoduj) s.no 5/1,69 block no:07/22-23 Powered by NoteCam
ಸರ್ವೆ ನಂಬರ್:	5/1, 69
ಅಕ್ಷಾಂಶ ಮತ್ತು ರೇಖಾಂಶ:	14.134898 75.842843
ಗ್ರಾಮ:	ಕೊಪ್ಪರಿಗೆ (ಯಲಕೋಡು)

ತಾಲ್ಲೂಕು:	ಸಾಗರ
ಜಿಲ್ಲೆ:	ಶಿವಮೊಗ್ಗ
ಕಾಮಗಾರಿ/ ಚಟುವಟಿಕೆಯ ಅಂದಾಜು ಮೊತ್ತ (ರೂಪಾಯಿಗಳಲ್ಲಿ)	471162 (ನಾಲ್ಕು ಲಕ್ಷದ ಎಪ್ಪತ್ತೊಂದು ಸಾವಿರ ಒಂದು ನೂರಾ ಅರವತ್ತೆರಡು)
ಕಾಮಗಾರಿ/ ಚಟುವಟಿಕೆಯ ಕುರಿತು ಸಂಕ್ಷಿಪ್ತ ವಿವರ (ಸಮುದಾಯ ಕಾಮಗಾರಿಯಾಗಿದ್ದರೆ ಅಂದಾಜು ನೀರು ಸಂಗ್ರಹಣೆ (Cubic Meter), ರಕ್ಷಣಾತ್ಮಕ ನೀರಾವರಿ ಪ್ರದೇಶ, ಫಲಾನುಭವಿಗಳ ಸಂಖ್ಯೆ ವೈಯಕ್ತಿಕ ಕಾಮಗಾರಿಯಾಗಿದ್ದರೆ, ಫಲಾನುಭವಿ ಹೆಸರು, ಚಟುವಟಿಕೆಯಿಂದ ಪಡೆಯುತ್ತಿರುವ ಲಾಭ)	ಅಂದಾಜು ನೀರು ಸಂಗ್ರಹಣೆ :260 Cubic Metter ರಕ್ಷಣಾತ್ಮಕ ನೀರಾವರಿ ಪ್ರದೇಶ :6.82 ಹೆ ಫಲಾನುಭವಿಗಳ ಸಂಖ್ಯೆ : 13 ಈ ಕಾಮಗಾರಿಯಿಂದ 260 Cubic Meter ನೀರು ಸಂಗ್ರಹವಾಗುತ್ತಿದ್ದು, ರೈತರು ತಮ್ಮ ಅಡಿಕೆ ತೋಟಗಳಿಗೆ ನೀರು ಹಾಯಿಸಿಕೊಳ್ಳಲು ಅನುಕೂಲವಾಗಿದ್ದು, ಮಳೆಗಾಲ ಮುಗಿದ ನಂತರ ನಾಲ್ಕರಿಂದ ಐದು ತಿಂಗಳ ವರೆಗೆ ಈ ಕಾಲುವೆಯಲ್ಲಿ ನೀರು ಹರಿಯುವುದರಿಂದ ರೈತರು ತಮ್ಮ ತೋಟಗಳಲ್ಲಿ ತೇವಾಂಶ ಕಾಪಾಡಲು ಸದರಿ ಕಾಮಗಾರಿಯಿಂದ ಅನುಕೂಲವಾಗಿದ್ದು ಇದರಿಂದ ಉತ್ತಮ ಇಳುವರಿ ಪಡೆದು ಹೆಚ್ಚಿನ ಆದಾಯಗಳಿಸಲಾಗುತ್ತಿದೆ. ಕಾಲುಸಂಕ ನಿರ್ಮಾಣದಿಂದ ಮಳೆಗಾಲದಲ್ಲಿ ರೈತರು ಜಮೀನುಗಳಿಗೆ ಹೋಗಲು ಅನುಕೂಲವಾಗಿದೆ.

ಯೋಜನೆಯ ಹೆಸರು:	RKVY
ವರ್ಷ:	2022-23
ಕಾಮಗಾರಿಯ/ ಚಟುವಟಿಕೆಯ ಹೆಸರು:	ಕಿಂಡಿತಡೆ + ಕಿಂಡಿತಡೆ
ಕಾಮಗಾರಿ/ಚಟುವಟಿಕೆಯ ಛಾಯಚಿತ್ರ (photo with Lat & Long)	
ಸರ್ವೆ ನಂಬರ್:	42/10
ಅಕ್ಷಾಂಶ ಮತ್ತು ರೇಖಾಂಶ:	14.017361 74.888894

ಗ್ರಾಮ:	ನಾಡಕೆಪ್ಪಿಗೆ
ತಾಲ್ಲೂಕು:	ಸಾಗರ
ಜಿಲ್ಲೆ:	ಶಿವಮೊಗ್ಗ
ಕಾಮಗಾರಿ/ ಚಟುವಟಿಕೆಯ ಅಂದಾಜು ಮೊತ್ತ (ರೂಪಾಯಿಗಳಲ್ಲಿ)	268066 (ಎರಡು ಲಕ್ಷದ ಅರವತ್ತೆಂಟು ಸಾವಿರ ಅರವತ್ತಾರು)
ಕಾಮಗಾರಿ/ ಚಟುವಟಿಕೆಯ ಕುರಿತು ಸಂಕ್ಷಿಪ್ತ ವಿವರ (ಸಮುದಾಯ ಕಾಮಗಾರಿಯಾಗಿದ್ದರೆ ಅಂದಾಜು ನೀರು ಸಂಗ್ರಹಣೆ (Cubic Meter), ರಕ್ಷಣಾತ್ಮಕ ನೀರಾವರಿ ಪ್ರದೇಶ, ಫಲಾನುಭವಿಗಳ ಸಂಖ್ಯೆ ವೈಯಕ್ತಿಕ ಕಾಮಗಾರಿಯಾಗಿದ್ದರೆ, ಫಲಾನುಭವಿ ಹೆಸರು, ಚಟುವಟಿಕೆಯಿಂದ ಪಡೆಯುತ್ತಿರುವ ಲಾಭ)	ಅಂದಾಜು ನೀರು ಸಂಗ್ರಹಣೆ :95 Cubic Metter ರಕ್ಷಣಾತ್ಮಕ ನೀರಾವರಿ ಪ್ರದೇಶ :4.10 ಹೆ ಫಲಾನುಭವಿಗಳ ಸಂಖ್ಯೆ : 4 ಈ ಕಾಮಗಾರಿಯಿಂದ 95 Cubic Meter ನೀರು ಸಂಗ್ರಹವಾಗುತ್ತಿದ್ದು, ರೈತರು ತಮ್ಮ ಅಡಿಕೆ ತೋಟಗಳಿಗೆ ನೀರು ಹಾಯಿಸಿಕೊಳ್ಳಲು ಅನುಕೂಲವಾಗಿದ್ದು, ಮಳೆಗಾಲ ಮುಗಿದ ನಂತರ ನಾಲ್ಕರಿಂದ ಐದು ತಿಂಗಳ ವರೆಗೆ ಈ ಕಾಲುವೆಯಲ್ಲಿ ನೀರು ಹರಿಯುವುದರಿಂದ ರೈತರು ತಮ್ಮ ತೋಟಗಳಲ್ಲಿ ತೇವಾಂಶ ಕಾಪಾಡಲು ಸದರಿ ಕಾಮಗಾರಿಯಿಂದ ಅನುಕೂಲವಾಗಿದ್ದು ಇದರಿಂದ ಉತ್ತಮ ಇಳುವರಿ ಪಡೆದು ಹೆಚ್ಚಿನ ಆದಾಯಗಳಿಸಲಾಗುತ್ತಿದೆ. ಕಾಲುವೆ ನಿರ್ಮಾಣದಿಂದ ಮಳೆಗಾಲದಲ್ಲಿ ರೈತರು ಜಮೀನುಗಳಿಗೆ ಹೋಗಲು ಅನುಕೂಲವಾಗಿದೆ.

ಯೋಜನೆಯ ಹೆಸರು:	RKVY
ವರ್ಷ:	2022-23
ಕಾಮಗಾರಿಯ/ ಚಟುವಟಿಕೆಯ ಹೆಸರು:	ಕಿಂಡಿತಡೆ + ಕಿಂಡಿತಡೆ
ಕಾಮಗಾರಿ/ಚಟುವಟಿಕೆಯ ಛಾಯಚಿತ್ರ (photo with Lat & Long)	
ಸರ್ವೆ ನಂಬರ್:	5
ಅಕ್ಷಾಂಶ ಮತ್ತು ರೇಖಾಂಶ:	13.959491 74.885241

ಗ್ರಾಮ:	ತಲಗೋಡು
ತಾಲ್ಲೂಕು:	ಸಾಗರ
ಜಿಲ್ಲೆ:	ಶಿವಮೊಗ್ಗ
ಕಾಮಗಾರಿ/ ಚಟುವಟಿಕೆಯ ಅಂದಾಜು ಮೊತ್ತ (ರೂಪಾಯಿಗಳಲ್ಲಿ)	465285 (ನಾಲ್ಕು ಲಕ್ಷದ ಅರವತ್ತೈದು ಸಾವಿರ ಎರಡು ನೂರಾ ಎಂಭತ್ತೈದು)
ಕಾಮಗಾರಿ/ ಚಟುವಟಿಕೆಯ ಕುರಿತು ಸಂಕ್ಷಿಪ್ತ ವಿವರ (ಸಮುದಾಯ ಕಾಮಗಾರಿಯಾಗಿದ್ದರೆ ಅಂದಾಜು ನೀರು ಸಂಗ್ರಹಣೆ (Cubic Meter), ರಕ್ಷಣಾತ್ಮಕ ನೀರಾವರಿ ಪ್ರದೇಶ, ಫಲಾನುಭವಿಗಳ ಸಂಖ್ಯೆ ವೈಯಕ್ತಿಕ ಕಾಮಗಾರಿಯಾಗಿದ್ದರೆ, ಫಲಾನುಭವಿ ಹೆಸರು, ಚಟುವಟಿಕೆಯಿಂದ ಪಡೆಯುತ್ತಿರುವ ಲಾಭ)	<p>ಅಂದಾಜು ನೀರು ಸಂಗ್ರಹಣೆ :325 Cubic Metter</p> <p>ರಕ್ಷಣಾತ್ಮಕ ನೀರಾವರಿ ಪ್ರದೇಶ :2.46 ಹೆ</p> <p>ಫಲಾನುಭವಿಗಳ ಸಂಖ್ಯೆ :10</p> <p>ಈ ಕಾಮಗಾರಿಯಿಂದ 325 Cubic Meter ನೀರು ಸಂಗ್ರಹವಾಗುತ್ತಿದ್ದು, ರೈತರು ತಮ್ಮ ಅಡಿಕೆ ತೋಟಗಳಿಗೆ ನೀರು ಹಾಯಿಸಿಕುಳ್ಳು ಅನುಕೂಲವಾಗಿದ್ದು, ಮಳೆಗಾಲ ಮುಗಿದ ನಂತರ ನಾಲ್ಕರಿಂದ ಐದು ತಿಂಗಳ ವರೆಗೆ ಈ ಕಾಲುವೆಯಲ್ಲಿ ನೀರು ಹರಿಯುವುದರಿಂದ ರೈತರು ತಮ್ಮ ತೋಟಗಳಲ್ಲಿ ತೇವಾಂಶ ಕಾಪಾಡಲು ಸದರಿ ಕಾಮಗಾರಿಯಿಂದ ಅನುಕೂಲವಾಗಿದ್ದು ಇದರಿಂದ ಉತ್ತಮ ಇಳುವರಿ ಪಡೆದು ಹೆಚ್ಚಿನ ಆದಾಯಗಳಿಸಲಾಗುತ್ತಿದೆ.</p>