



ಜಲಾನಯನ ಯೋಜನೆಗಳ ಚಟುವಟಿಕೆ/ಕಾಮಗಾರಿಗಳ ಸಂಕ್ಷಿಪ್ತ ಮಾಹಿತಿ

ಯೋಜನೆಯ ಹೆಸರು:	ಜಲಾನಯನ ಅಭಿವೃದ್ಧಿ ಮೂಲಕ ಬರಗಾಲ ತಡೆಯುವಿಕೆ ಯೋಜನೆ WDDP
ವರ್ಷ:	2021-22
ಕಾಮಗಾರಿಯ/ಚಟುವಟಿಕೆಯ ಹೆಸರು:	ಕಿಂಡಿ ಆಣೆಕಟ್ಟು (VD)
ಕಾಮಗಾರಿ/ಚಟುವಟಿಕೆಯ ಛಾಯಾಚಿತ್ರ (photo with Lat & Long)	 <p>Latitude: 15.929327 Longitude: 74.516972 Elevation: 811.57±18 m Accuracy: 3.6 m Time: 16-09-2023 15:19 Note: ಸಿವಿಯಲ್ ಅಕ್ಷಾಂಶ ನಿಲಜಕರ ಆಣೆಕಟ್ಟು ಸರ್ವೆ ನಂಬರ್ : 347</p>
ಸರ್ವೆ ನಂಬರ್:	347
ಅಕ್ಷಾಂಶ ಮತ್ತು ರೇಖಾಂಶ:	ಅಕ್ಷಾಂಶ : 15°929327N. ರೇಖಾಂಶ : 74°516972E
ಗ್ರಾಮ:	ಕಾಕತಿ
ತಾಲ್ಲೂಕು:	ಬೆಳಗಾವಿ
ಜಿಲ್ಲೆ:	ಬೆಳಗಾವಿ
ಕಾಮಗಾರಿ/ ಚಟುವಟಿಕೆಯ ಅಂದಾಜು ಮೊತ್ತ (ರೂಪಾಯಿಗಳಲ್ಲಿ)	499894.00
ಕಾಮಗಾರಿ/ ಚಟುವಟಿಕೆಯ ಕುರಿತು ಸಂಕ್ಷಿಪ್ತ ವಿವರ (ಸಮುದಾಯ ಕಾಮಗಾರಿಯಾಗಿದ್ದರೆ ಅಂದಾಜು ನೀರು ಸಂಗ್ರಹಣೆ (Cubic Meter), ರಕ್ಷಣಾತ್ಮಕ ನೀರಾವರಿ ಪ್ರದೇಶ, ಫಲಾನುಭವಿಗಳ ಸಂಖ್ಯೆ, ವೈಯಕ್ತಿಕ ಕಾಮಗಾರಿಯಾಗಿದ್ದರೆ, ಫಲಾನುಭವಿ ಹೆಸರು, ಚಟುವಟಿಕೆಯಿಂದ ಪಡೆಯುತ್ತಿರುವ ಲಾಭ)	<p>ಸಮುದಾಯ ಕಾಮಗಾರಿ</p> <p>ಅಂದಾಜು ನೀರು ಸಂಗ್ರಹಣೆ (Cubic Mete) : 450</p> <p>ರಚನಾತ್ಮಕ ನೀರಾವರಿ ಪ್ರದೇಶ : 1-2 (ಹೆ)</p> <p>ಫಲಾನುಭವಿಗಳ ಸಂಖ್ಯೆ : 7</p> <p>ಚಟುವಟಿಕೆಯಿಂದ ಪಡೆಯುತ್ತಿರುವ ಲಾಭ : ಕಾಮಗಾರಿಯಿಂದ ಸುತ್ತಮುತ್ತಲಿನ ಕೊಳವೆ ಭಾವಿ ಹಾಗೂ ಭಾವಿಗಳ ನೀರಿನ ಮಟ್ಟ ಏರಿಕೆಯಾಗಿರುವುದು ಕಂಡು ಬಂದಿರುತ್ತದೆ ಹಾಗೂ ಬೆಳೆಯ ಸಂದಿಗ್ಧ ಪರಿಸ್ಥಿತಿಯಲ್ಲಿ ಸದರಿ ಕಾಮಗಾರಿಯ ನೀರನ್ನು ಬಳಸಿಕೊಳ್ಳುತ್ತಿದ್ದಾರೆ, ಹಾಗೂ ಜಾನುವಾರುಗಳಿಗೆ ಕುಡಿಯುವ ನೀರಿನ ಅನುಕೂಲವಾಗಿರುತ್ತದೆ.</p>

ಜಲಾನಯನ ಯೋಜನೆಗಳ ಚಟುವಟಿಕೆ/ಕಾಮಗಾರಿಗಳ ಸಂಕ್ಷಿಪ್ತ ಮಾಹಿತಿ


ಯೋಜನೆಯ ಹೆಸರು:	ಜಲಾನಯನ ಅಭಿವೃದ್ಧಿ ಮೂಲಕ ಬರಗಾಲ ತಡೆಯುವಿಕೆ ಯೋಜನೆ WDDP
ವರ್ಷ:	2021-22
ಕಾಮಗಾರಿಯ/ ಚಟುವಟಿಕೆಯ ಹೆಸರು:	ಕಿಂಡಿ ಆಣೆಕಟ್ಟು (VD)
ಕಾಮಗಾರಿ/ಚಟುವಟಿಕೆಯ ಛಾಯಚಿತ್ರ (photo with Lat &Long)	 <p>Latitude: 15.962873 Longitude: 74.514718 Elevation: 695.94±369 m Accuracy: 15.6 m Time: 28-11-2022 17:08 Note: sateri Bhairu patile Bernatti V.D</p> <p align="right">Powered by NoteCam</p>
ಸರ್ವೆ ನಂಬರ್:	264
ಅಕ್ಷಾಂಶ ಮತ್ತು ರೇಖಾಂಶ:	15°962873, 74°514718
ಗ್ರಾಮ:	ಕಾಕತಿ
ತಾಲ್ಲೂಕು:	ಬೆಳಗಾವಿ
ಜಿಲ್ಲೆ:	ಬೆಳಗಾವಿ
ಕಾಮಗಾರಿ/ ಚಟುವಟಿಕೆಯ ಅಂದಾಜು ಮೊತ್ತ (ರೂಪಾಯಿಗಳಲ್ಲಿ)	499994.00
ಕಾಮಗಾರಿ/ ಚಟುವಟಿಕೆಯ ಕುರಿತು ಸಂಕ್ಷಿಪ್ತ ವಿವರ (ಸಮುದಾಯ ಕಾಮಗಾರಿಯಾಗಿದ್ದರೆ ಅಂದಾಜು ನೀರು ಸಂಗ್ರಹಣೆ (Cubic Meter), ರಕ್ಷಣಾತ್ಮಕ ನೀರಾವರಿ ಪ್ರದೇಶ, ಫಲಾನುಭವಿಗಳ ಸಂಖ್ಯೆ ವೈಯಕ್ತಿಕ ಕಾಮಗಾರಿಯಾಗಿದ್ದರೆ, ಫಲಾನುಭವಿ ಹೆಸರು, ಚಟುವಟಿಕೆಯಿಂದ ಪಡೆಯುತ್ತಿರುವ ಲಾಭ)	<p>ಸಮುದಾಯ ಕಾಮಗಾರಿ</p> <p>ಅಂದಾಜು ನೀರು ಸಂಗ್ರಹಣೆ (Cubic Mete) : 400</p> <p>ರಚನಾತ್ಮಕ ನೀರಾವರಿ ಪ್ರದೇಶ : 2-3 (ಹೆ)</p> <p>ಫಲಾನುಭವಿಗಳ ಸಂಖ್ಯೆ : 8</p> <p>ಚಟುವಟಿಕೆಯಿಂದ ಪಡೆಯುತ್ತಿರುವ ಲಾಭ : ಕಾಮಗಾರಿಯಿಂದ ಸುತ್ತಮುತ್ತಲಿನ ಕೊಳವೆ ಭಾವಿ ಹಾಗೂ ಭಾವಿಗಳ ನೀರಿನ ಮಟ್ಟ ಏರಿಕೆಯಾಗಿರುವುದು ಕಂಡು ಬಂದಿರುತ್ತದೆ ಹಾಗೂ ಬೆಳೆಯ ಸಂದಿಗ್ಧ ಪರಿಸ್ಥಿತಿಯಲ್ಲಿ ಸದರಿ ಕಾಮಗಾರಿಯ ನೀರನ್ನು ಬಳಸಿಕೊಳ್ಳುತ್ತಿದ್ದಾರೆ, ಹಾಗೂ ಜಾನುವಾರುಗಳಿಗೆ ಕುಡಿಯುವ ನೀರಿನ ಅನುಕೂಲವಾಗಿರುತ್ತದೆ.</p>

ಜಲಾನಯನ ಯೋಜನೆಗಳ ಚಟುವಟಿಕೆ/ಕಾಮಗಾರಿಗಳ ಸಂಕ್ಷಿಪ್ತ ಮಾಹಿತಿ

ಯೋಜನೆಯ ಹೆಸರು:	ಜಲಾನಯನ ಅಭಿವೃದ್ಧಿ ಮೂಲಕ ಬರಗಾಲ ತಡೆಯುವಿಕೆ ಯೋಜನೆ WDDP
ವರ್ಷ:	2021-22
ಕಾಮಗಾರಿಯ/ಚಟುವಟಿಕೆಯ ಹೆಸರು:	ನಾಲಾ ಸುಧಾರಣೆ
ಕಾಮಗಾರಿ/ಚಟುವಟಿಕೆಯ ಛಾಯಾಚಿತ್ರ (photo with Lat & Long)	 <p>Latitude: 15.957965 Longitude: 74.532227 Elevation: 809.98±21 m Accuracy: 2.2 m Time: 16-09-2023 15:50 Note: ಸಂತೋಷ್ ವಿಲ್ ಪಾಟೀಲ್ ಕಾಕತಿ ಗ್ರಾಮ, ತಾಲೂಕು ಬೆಳಗಾವಿ ಸರ್ವೆ ನಂಬರ್ 93</p> <p align="right"><i>Powered by Notepad</i></p>
ಸರ್ವೆ ನಂಬರ್:	93
ಅಕ್ಷಾಂಶ ಮತ್ತು ರೇಖಾಂಶ:	15°957965, 74°532227
ಗ್ರಾಮ:	ಕಾಕತಿ
ತಾಲೂಕು:	ಬೆಳಗಾವಿ
ಜಿಲ್ಲೆ:	ಬೆಳಗಾವಿ
ಕಾಮಗಾರಿ/ ಚಟುವಟಿಕೆಯ ಅಂದಾಜು ಮೊತ್ತ (ರೂಪಾಯಿಗಳಲ್ಲಿ)	499994.00
ಕಾಮಗಾರಿ/ ಚಟುವಟಿಕೆಯ ಕುರಿತು ಸಂಕ್ಷಿಪ್ತ ವಿವರ (ಸಮುದಾಯ ಕಾಮಗಾರಿಯಾಗಿದ್ದರೆ ಅಂದಾಜು ನೀರು ಸಂಗ್ರಹಣೆ (Cubic Meter), ರಕ್ಷಣಾತ್ಮಕ ನೀರಾವರಿ ಪ್ರದೇಶ, ಫಲಾನುಭವಿಗಳ ಸಂಖ್ಯೆ, ವೈಯಕ್ತಿಕ ಕಾಮಗಾರಿಯಾಗಿದ್ದರೆ, ಫಲಾನುಭವಿ ಹೆಸರು, ಚಟುವಟಿಕೆಯಿಂದ ಪಡೆಯುತ್ತಿರುವ ಲಾಭ)	<p>ಸಮುದಾಯ ಕಾಮಗಾರಿ</p> <p>ಅಂದಾಜು ನೀರು ಸಂಗ್ರಹಣೆ (Cubic Mete) : 250</p> <p>ರಚನಾತ್ಮಕ ನೀರಾವರಿ ಪ್ರದೇಶ : 2-3 (ಹೆ)</p> <p>ಫಲಾನುಭವಿಗಳ ಸಂಖ್ಯೆ : 9</p> <p>ಚಟುವಟಿಕೆಯಿಂದ ಪಡೆಯುತ್ತಿರುವ ಲಾಭ : ಕಾಮಗಾರಿಯಿಂದ ಸುತ್ತಮುತ್ತಲಿನ ಕೊಳವೆ ಭಾವಿ ಹಾಗೂ ಭಾವಿಗಳ ನೀರಿನ ಮಟ್ಟ ಏರಿಕೆಯಾಗಿರುವುದು ಕಂಡು ಬಂದಿರುತ್ತದೆ ಹಾಗೂ ಬೆಳೆಯ ಸಂದಿಗ್ಧ ಪರಿಸ್ಥಿತಿಯಲ್ಲಿ, ಸದರಿ ಕಾಮಗಾರಿಯ ನೀರನ್ನು ಬಳಸಿಕೊಳ್ಳುತ್ತಿದ್ದಾರೆ, ಹಾಗೂ ಜಾನುವಾರುಗಳಿಗೆ ಕುಡಿಯುವ ನೀರಿನ ಅನುಕೂಲವಾಗಿರುತ್ತದೆ.</p>

ಜಲಾನಯನ ಯೋಜನೆಗಳ ಚಟುವಟಿಕೆ/ಕಾಮಗಾರಿಗಳ ಸಂಕ್ಷಿಪ್ತ ಮಾಹಿತಿ


ಯೋಜನೆಯ ಹೆಸರು:	ಜಲಾನಯನ ಅಭಿವೃದ್ಧಿ ಮೂಲಕ ಬರಗಾಲ ತಡೆಯುವಿಕೆ ಯೋಜನೆ WDDP
ವರ್ಷ:	2021-22

ಕಾಮಗಾರಿಯ/ ಚಟುವಟಿಕೆಯ ಹೆಸರು:	ಕಿಂಡಿ ಆಣೆ ಕಟ್ಟುವ ಕಮ್ ತಡೆ ಆಣೆ ಕಟ್ಟುವ
ಕಾಮಗಾರಿ/ಚಟುವಟಿಕೆಯ ಛಾಯಾಚಿತ್ರ (photo with Lat & Long)	
ಸರ್ವೆ ನಂಬರ್:	117/3 & 121/3
ಅಕ್ಷಾಂಶ ಮತ್ತು ರೇಖಾಂಶ:	15.654152N , 74.785191E
ಗ್ರಾಮ:	ಗುಡಿಕೋಟಬಾಗಿ
ತಾಲ್ಲೂಕು:	ಬೈಲಹೊಂಗಲ
ಜಿಲ್ಲೆ:	ಬೆಳಗಾವಿ
ಕಾಮಗಾರಿ/ ಚಟುವಟಿಕೆಯ ಅಂದಾಜು ಮೊತ್ತ (ರೂಪಾಯಿಗಳಲ್ಲಿ)	498403/-
ಕಾಮಗಾರಿ/ ಚಟುವಟಿಕೆಯ ಕುರಿತು ಸಂಕ್ಷಿಪ್ತ ವಿವರ (ಸಮುದಾಯ ಕಾಮಗಾರಿಯಾಗಿದ್ದರೆ ಅಂದಾಜು ನೀರು ಸಂಗ್ರಹಣೆ (Cubic Meter), ರಕ್ಷಣಾತ್ಮಕ ನೀರಾವರಿ ಪ್ರದೇಶ, ಫಲಾನುಭವಿಗಳ ಸಂಖ್ಯೆ, ವೈಯಕ್ತಿಕ ಕಾಮಗಾರಿಯಾಗಿದ್ದರೆ, ಫಲಾನುಭವಿ ಹೆಸರು, ಚಟುವಟಿಕೆಯಿಂದ ಪಡೆಯುತ್ತಿರುವ ಲಾಭ)	ಸಮುದಾಯ ಕಾಮಗಾರಿ: ಅಂದಾಜು ನೀರು ಸಂಗ್ರಹಣೆ (Cubic Meter):- 440 Cubic Meter ರಕ್ಷಣಾತ್ಮಕ ನೀರಾವರಿ ಪ್ರದೇಶ:- 1.5-2.2 Ha ಫಲಾನುಭವಿಗಳ ಸಂಖ್ಯೆ:- 5 ಚಟುವಟಿಕೆಯಿಂದ ಪಡೆಯುತ್ತಿರುವ ಲಾಭ:- ಸದರಿ ಕಾಮಗಾರಿಯಿಂದ ಸುತ್ತಮುತ್ತಲಿನ ಕೊಳವೆ ಭಾವಿ ಹಾಗೂ ಭಾವಿಗಳ ನೀರಿನ ಮಟ್ಟ ಏರಿಕೆಯಾಗಿರುವುದು ಕಂಡು ಬಂದಿರುತ್ತದೆ ಹಾಗೂ ಬೆಳೆಯ ಸಂದಿಗ್ಧ ಪರಿಸ್ಥಿತಿಯಲ್ಲಿ ಸದರಿ ಕಾಮಗಾರಿಯ ನೀರನ್ನು ಬಳಸಿಕೊಳ್ಳುತ್ತಿದ್ದಾರೆ, ಹಾಗೂ ಜಾನುವಾರುಗಳಿಗೆ ಕುಡಿಯುವ ನೀರಿನ ಅನುಕೂಲವಾಗಿರುತ್ತದೆ.

ಜಲಾನಯನ ಯೋಜನೆಗಳ ಚಟುವಟಿಕೆ/ಕಾಮಗಾರಿಗಳ ಸಂಕ್ಷಿಪ್ತ ಮಾಹಿತಿ ಯೋಜನೆಯ ಹೆಸರು: ಜಲಾನಯನ ಅಭಿವೃದ್ಧಿ ಮೂಲಕ ಬರಗಾಲ

	ತಡೆಯುವಿಕೆ ಯೋಜನೆ WDDP
ವರ್ಷ:	2021-22
ಕಾಮಗಾರಿಯ/ ಚಟುವಟಿಕೆಯ ಹೆಸರು:	ಕಿಂಡಿ ಆಣೆ ಕಟ್ಟು ಕಮ ತಡೆ ಆಣೆ ಕಟ್ಟು
ಕಾಮಗಾರಿ/ಚಟುವಟಿಕೆಯ ಛಾಯಾಚಿತ್ರ (photo with Lat & Long)	
ಸರ್ವೆ ನಂಬರ್:	117
ಅಕ್ಷಾಂಶ ಮತ್ತು ರೇಖಾಂಶ:	15.654207N , 74.787435E
ಗ್ರಾಮ:	ಗುಡಿಕೊಟಬಾಗಿ
ತಾಲ್ಲೂಕು:	ಬೈಲಹೊಂಗಲ
ಜಿಲ್ಲೆ:	ಬೆಳಗಾವಿ
ಕಾಮಗಾರಿ/ ಚಟುವಟಿಕೆಯ ಅಂದಾಜು ಮೊತ್ತ (ರೂಪಾಯಿಗಳಲ್ಲಿ)	498544/-
ಕಾಮಗಾರಿ/ ಚಟುವಟಿಕೆಯ ಕುರಿತು ಸಂಕ್ಷಿಪ್ತ ವಿವರ (ಸಮುದಾಯ ಕಾಮಗಾರಿಯಾಗಿದ್ದರೆ ಅಂದಾಜು ನೀರು ಸಂಗ್ರಹಣೆ (Cubic Meter), ರಕ್ಷಣಾತ್ಮಕ ನೀರಾವರಿ ಪ್ರದೇಶ, ಫಲಾನುಭವಿಗಳ ಸಂಖ್ಯೆ, ವೈಯಕ್ತಿಕ ಕಾಮಗಾರಿಯಾಗಿದ್ದರೆ, ಫಲಾನುಭವಿ ಹೆಸರು, ಚಟುವಟಿಕೆಯಿಂದ ಪಡೆಯುತ್ತಿರುವ ಲಾಭ)	<p>ಸಮುದಾಯ ಕಾಮಗಾರಿ: ಅಂದಾಜು ನೀರು ಸಂಗ್ರಹಣೆ (Cubic Meter):- 445 Cubic Meter ರಕ್ಷಣಾತ್ಮಕ ನೀರಾವರಿ ಪ್ರದೇಶ:- 1.5-2.0 Ha ಫಲಾನುಭವಿಗಳ ಸಂಖ್ಯೆ:- 7</p> <p>ಚಟುವಟಿಕೆಯಿಂದ ಪಡೆಯುತ್ತಿರುವ ಲಾಭ:- ಸದರಿ ಕಾಮಗಾರಿಯಿಂದ ಸುತ್ತಮುತ್ತಲಿನ ಕೊಳವೆ ಭಾವಿ ಹಾಗೂ ಭಾವಿಗಳ ನೀರಿನ ಮಟ್ಟ ಏರಿಕೆಯಾಗಿರುವುದು ಕಂಡು ಬಂದಿರುತ್ತದೆ ಹಾಗೂ ಬೆಳೆಯ ಸಂದಿಗ್ಧ ಪರಿಸ್ಥಿತಿಯಲ್ಲಿ ಸದರಿ ಕಾಮಗಾರಿಯ ನೀರನ್ನು ಬಳಸಿಕೊಳ್ಳುತ್ತಿದ್ದಾರೆ, ಹಾಗೂ ಜಾನುವಾರುಗಳಿಗೆ ಕುಡಿಯುವ ನೀರಿನ ಅನುಕೂಲವಾಗಿರುತ್ತದೆ.</p>

ಜಲಾನಯನ ಯೋಜನೆಗಳ ಚಟುವಟಿಕೆ/ಕಾಮಗಾರಿಗಳ ಸಂಕ್ಷಿಪ್ತ ಮಾಹಿತಿ


ಯೋಜನೆಯ ಹೆಸರು:	WDDP
ವರ್ಷ:	2021-22
ಕಾಮಗಾರಿಯ/ ಚಟುವಟಿಕೆಯ ಹೆಸರು:	ಕಿಂಡಿ ಆಣೇಕಟ್ಟು
ಕಾಮಗಾರಿ/ಚಟುವಟಿಕೆಯ ಧಾರಾಚಿತ್ರ (photo with Lat & Long)	
ಸರ್ವೆ ನಂಬರ್:	6
ಅಕ್ಷಾಂಶ ಮತ್ತು ರೇಖಾಂಶ:	15°51415, 74°495105
ಗ್ರಾಮ:	ಕಮತಗಾ
ತಾಲ್ಲೂಕು:	ಖಾನಾಪುರ
ಜಿಲ್ಲೆ:	ಬೆಳಗಾವಿ
ಕಾಮಗಾರಿ/ ಚಟುವಟಿಕೆಯ ಅಂದಾಜು ಮೊತ್ತ (ರೂಪಾಯಿಗಳಲ್ಲಿ)	499280.00
ಕಾಮಗಾರಿ/ ಚಟುವಟಿಕೆಯ ಕುರಿತು ಸಂಕ್ಷಿಪ್ತ ವಿವರ (ಸಮುದಾಯ ಕಾಮಗಾರಿಯಾಗಿದ್ದರೆ ಅಂದಾಜು ನೀರು ಸಂಗ್ರಹಣೆ (Cubic Meter), ರಕ್ಷಣಾತ್ಮಕ ನೀರಾವರಿ ಪ್ರದೇಶ, ಫಲಾನುಭವಿಗಳ ಸಂಖ್ಯೆ ವೈಯಕ್ತಿಕ ಕಾಮಗಾರಿಯಾಗಿದ್ದರೆ, ಫಲಾನುಭವಿ ಹೆಸರು, ಚಟುವಟಿಕೆಯಿಂದ ಪಡೆಯುತ್ತಿರುವ ಲಾಭ)	<p>ಸಮುದಾಯ ಕಾಮಗಾರಿ ಅಂದಾಜು ನೀರು ಸಂಗ್ರಹಣೆ (Cubic Meter), 445 ರಕ್ಷಣಾತ್ಮಕ ನೀರಾವರಿ ಪ್ರದೇಶ 1-3 ಹೆಕ್ಟರ್ ಫಲಾನುಭವಿಗಳ ಸಂಖ್ಯೆ- 6 ಚಟುವಟಿಕೆಯಿಂದ ಪಡೆಯುತ್ತಿರುವ ಲಾಭ : ಕಾಮಗಾರಿಯಿಂದ ಸುತ್ತಮುತ್ತಲಿನ ಕೊಳವೆ ಬಾವಿಯಿಂದ ಅಂತರ್ಜಲ ಮಟ್ಟ ಹೆಚ್ಚಿಗೆ ಯಾಗಿರುತ್ತದೆ ಹಾಗೂ ಬೆಳೆಯ ಸಂದಿಗ್ಧ ಪರಿಸ್ಥಿತಿಯಲ್ಲಿ, ಸದರಿ ಕಾಮಗಾರಿಯ ನೀರನ್ನು ಬಳಸಿಕೊಳ್ಳುತ್ತಿದ್ದಾರೆ ಹಾಗೂ ಜಾನುವಾರುಗಳಿಗೆ ಕುಡಿಯುವ ನೀರಿನ ಅನುಕೂಲವಾಗಿರುತ್ತದೆ</p>

ಜಲಾನಯನ ಯೋಜನೆಗಳ ಚಟುವಟಿಕೆ/ಕಾಮಗಾರಿಗಳ ಸಂಕ್ಷಿಪ್ತ ಮಾಹಿತಿ


ಯೋಜನೆಯ ಹೆಸರು:	WDDP
---------------	-------------

ವರ್ಷ:	2021-22
ಕಾಮಗಾರಿಯ/ ಚಟುವಟಿಕೆಯ ಹೆಸರು:	ಕಿಂಡಿ ಆಣೇಕಟ್ಟು
ಕಾಮಗಾರಿ/ಚಟುವಟಿಕೆಯ ಭಾಯಿಚಿತ್ರ (photo with Lat & Long)	
ಸರ್ವೆ ನಂಬರ್:	143
ಅಕ್ಷಾಂಶ ಮತ್ತು ರೇಖಾಂಶ:	15.50.7476 74-57.3854
ಗ್ರಾಮ:	ಅನಗಡಿ
ತಾಲ್ಲೂಕು:	ಖಾನಾಪುರ
ಜಿಲ್ಲೆ:	ಬೆಳಗಾವಿ
ಕಾಮಗಾರಿ/ ಚಟುವಟಿಕೆಯ ಅಂದಾಜು ಮೊತ್ತ (ರೂಪಾಯಿಗಳಲ್ಲಿ)	499577.00
ಕಾಮಗಾರಿ/ ಚಟುವಟಿಕೆಯ ಕುರಿತು ಸಂಕ್ಷಿಪ್ತ ವಿವರ (ಸಮುದಾಯ ಕಾಮಗಾರಿಯಾಗಿದ್ದರೆ ಅಂದಾಜು ನೀರು ಸಂಗ್ರಹಣೆ (Cubic Meter), ರಕ್ಷಣಾತ್ಮಕ ನೀರಾವರಿ ಪ್ರದೇಶ, ಫಲಾನುಭವಿಗಳ ಸಂಖ್ಯೆ ವೈಯಕ್ತಿಕ ಕಾಮಗಾರಿಯಾಗಿದ್ದರೆ, ಫಲಾನುಭವಿ ಹೆಸರು, ಚಟುವಟಿಕೆಯಿಂದ ಪಡೆಯುತ್ತಿರುವ ಲಾಭ)	<p>ಸಮುದಾಯ ಕಾಮಗಾರಿ ಅಂದಾಜು ನೀರು ಸಂಗ್ರಹಣೆ (Cubic Meter),445 ರಕ್ಷಣಾತ್ಮಕ ನೀರಾವರಿ ಪ್ರದೇಶ 1-3 ಹೆಕ್ಟಾರ್ ಫಲಾನುಭವಿಗಳ ಸಂಖ್ಯೆ- 6</p> <p>ಚಟುವಟಿಕೆಯಿಂದ ಪಡೆಯುತ್ತಿರುವ ಲಾಭ : ಕಾಮಗಾರಿಯಿಂದ ಸುತ್ತಮುತ್ತಲಿನ ಕೊಳವೆ ಬಾವಿಯಿಂದ ಅಂತರ್ಜಲ ಮಟ್ಟ ಹೆಚ್ಚಿಗೆ ಯಾಗಿರುತ್ತದೆ ಹಾಗೂ ಬೆಳೆಯ ಸಂದಿಗ್ಧ ಪರಿಸ್ಥಿತಿಯಲ್ಲಿ ಸದರಿ ಕಾಮಗಾರಿಯ ನೀರನ್ನು ಬಳಸಿಕೊಳ್ಳುತ್ತಿದ್ದಾರೆ ಹಾಗೂ ಜಾನುವಾರುಗಳಿಗೆ ಕುಡಿಯುವ ನೀರಿನ ಅನುಕೂಲವಾಗಿರುತ್ತದೆ ಮಳೆಗಾಲದಲ್ಲಿ ಒಂದು ಹೊಲದಿಂದ ಮತ್ತೊಂದು ಹೊಲಕ್ಕೆ ಹೋಗಲು ಕಾಲು ಸಂಕ ಉಪಯೋಗವಾಗಿರುತ್ತದೆ.</p>

ಜಲಾನಯನ ಯೋಜನೆಗಳ ಚಟುವಟಿಕೆ/ಕಾಮಗಾರಿಗಳ ಸಂಕ್ಷಿಪ್ತ ಮಾಹಿತಿ

ಯೋಜನೆಯ ಹೆಸರು:	ಡೋ.ಡಿ.ಡಿ.ಪಿ ಕೆ.ಆರ್.ಡೋ.ಎ.ಪಿ.
ವರ್ಷ:	2021-22
ಕಾಮಗಾರಿ/ ಚಟುವಟಿಕೆಯ ಹೆಸರು:	ನಾಲಾಬದು-1
ಕಾಮಗಾರಿ/ಚಟುವಟಿಕೆಯ ಭಾಯಾಚಿತ್ರ (photo with Lat & Long)	 <p>Latitude: 16°7.19'N Longitude: 75°13.794'E Elevation: 715.82m Accuracy: 1.6m</p>
ಸರ್ವೆ ನಂಬರ್:	111/1 92/1
ಅಕ್ಷಾಂಶ ಮತ್ತು ರೇಖಾಂಶ:	ಅಕ್ಷಾಂಶ 16."07"19 ರೇಖಾಂಶ 75."13"79
ಗ್ರಾಮ:	ಬೂದನೂರ
ತಾಲ್ಲೂಕು:	ರಾಮದುರ್ಗ
ಜಿಲ್ಲೆ:	ಬೆಳಗಾವಿ
ಕಾಮಗಾರಿ/ ಚಟುವಟಿಕೆಯ ಅಂದಾಜು ಮೊತ್ತ (ರೂಪಾಯಿಗಳಲ್ಲಿ)	499907/- (ನಾಲ್ಕು ಲಕ್ಷದ ತೋಂಭತ್ತೊಂಬತ್ತು ಸಾವಿರದ ಒಂಭತ್ತು ನೂರಾ ಏಳು ಮಾತ್ರ)
ಕಾಮಗಾರಿ/ ಚಟುವಟಿಕೆಯ ಕುರಿತು ಸಂಕ್ಷಿಪ್ತ ವಿವರ (ಸಮುದಾಯ ಕಾಮಗಾರಿಯಾಗಿದ್ದರೆ ಅಂದಾಜು ನೀರು ಸಂಗ್ರಹಣೆ (Cubic Meter), ರಕ್ಷಣಾತ್ಮಕ ನೀರಾವರಿ ಪ್ರದೇಶ, ಫಲಾನುಭವಿಗಳ ಸಂಖ್ಯೆ ವೈಯಕ್ತಿಕ ಕಾಮಗಾರಿಯಾಗಿದ್ದರೆ, ಫಲಾನುಭವಿ ಹೆಸರು, ಚಟುವಟಿಕೆಯಿಂದ ಪಡೆಯುತ್ತಿರುವ ಲಾಭ)	<p>ಸಮುದಾಯ ಕಾಮಗಾರಿ.</p> <p>ಅಂದಾಜು ನೀರು ಸಂಗ್ರಹಣೆ : (Cubic Meter) 2600</p> <p>ರಕ್ಷಣಾತ್ಮಕ ನೀರಾವರಿ ಪ್ರದೇಶ: 5.35 ಹೆಕ್ಟಾರ್</p> <p>ಫಲಾನುಭವಿಗಳ ಸಂಖ್ಯೆ : 7</p> <p>ಚಟುವಟಿಕೆಯಿಂದ ಪಡೆಯುತ್ತಿರುವ ಲಾಭ: ಕಾಮಗಾರಿಯಿಂದ ಸುತ್ತಮುತ್ತಲಿನ ಕೊಳವೆ ಭಾವಿ ಹಾಗೂ ಭಾವಿಗಳ ನೀರಿನ ಮಟ್ಟ ಏರಿಕೆಯಾಗಿರುವುದು ಕಂಡು ಬಂದಿರುತ್ತದೆ ಹಾಗೂ ಬೆಳೆಯ ಸಂದಿಗ್ಧ ಪರಿಸ್ಥಿತಿಯಲ್ಲಿ ಸದರಿ ಕಾಮಗಾರಿಯ ನೀರನ್ನು ಬಳಸಿಕೊಳ್ಳುತ್ತಿದ್ದಾರೆ ಹಾಗೂ ಜಾನುವಾರುಗಳಿಗೆ ನೀರಿನ ಅನುಕೂಲವಾಗಿರುತ್ತದೆ.</p>

ಜಲಾನಯನ ಯೋಜನೆಗಳ ಚಟುವಟಿಕೆ/ಕಾಮಗಾರಿಗಳ ಸಂಕ್ಷಿಪ್ತ ಮಾಹಿತಿ


ಯೋಜನೆಯ ಹೆಸರು:	ಡೂ...ಡಿ.ಡಿ.ಪಿ ಕೆ.ಆರ್.ಡೂ...ಎ.ಪಿ.
ವರ್ಷ:	2021-22
ಕಾಮಗಾರಿ/ ಚಟುವಟಿಕೆಯ ಹೆಸರು:	ನಾಲಾಬದು-2
ಕಾಮಗಾರಿ/ಚಟುವಟಿಕೆಯ ಛಾಯಾಚಿತ್ರ (photo with Lat & Long)	 <p>Latitude: 16.1164372°N Longitude: 75.2293862°E Elevation: 664.88±13 m Accuracy: 8.3 m Time: 01-07-2022 17:20 Note: Nalabund I VUIDP Kullur Ramadurg tq.</p>
ಸರ್ವೆ ನಂಬರ್:	132/1 179/2
ಅಕ್ಷಾಂಶ ಮತ್ತು ರೇಖಾಂಶ:	ಅಕ್ಷಾಂಶ 16."11"4372 ರೇಖಾಂಶ 75."229"3862
ಗ್ರಾಮ:	ಕುಳ್ಳೂರು
ತಾಲೂಕು:	ರಾಮದುರ್ಗ
ಜಿಲ್ಲೆ:	ಬೆಳಗಾವಿ
ಕಾಮಗಾರಿ/ ಚಟುವಟಿಕೆಯ ಅಂದಾಜು ಮೊತ್ತ (ರೂಪಾಯಿಗಳಲ್ಲಿ)	499971/- (ನಾಲ್ಕು ಲಕ್ಷದ ತೊಂಬತ್ತೊಂಬತ್ತು ಸಾವಿರದ ಒಂಭತ್ತು ನೂರಾ ಎಪ್ಪತ್ತೊಂದು ಮಾತ್ರ)
ಕಾಮಗಾರಿ/ ಚಟುವಟಿಕೆಯ ಕುರಿತು ಸಂಕ್ಷಿಪ್ತ ವಿವರ (ಸಮುದಾಯ ಕಾಮಗಾರಿಯಾಗಿದ್ದರೆ ಅಂದಾಜು ನೀರು ಸಂಗ್ರಹಣೆ (Cubic Meter), ರಕ್ಷಣಾತ್ಮಕ ನೀರಾವರಿ ಪ್ರದೇಶ, ಫಲಾನುಭವಿಗಳ ಸಂಖ್ಯೆ ವೈಯಕ್ತಿಕ ಕಾಮಗಾರಿಯಾಗಿದ್ದರೆ, ಫಲಾನುಭವಿ ಹೆಸರು, ಚಟುವಟಿಕೆಯಿಂದಪಡೆಯುತ್ತಿರುವಲಾಭ)	<p>ಸಮುದಾಯ ಕಾಮಗಾರಿ.</p> <p>ಅಂದಾಜು ನೀರು ಸಂಗ್ರಹಣೆ : (Cubic Meter) 2900</p> <p>ರಕ್ಷಣಾತ್ಮಕ ನೀರಾವರಿ ಪ್ರದೇಶ:6.20 ಹೆಕ್ಟೇರ್</p> <p>ಫಲಾನುಭವಿಗಳ ಸಂಖ್ಯೆ : 7</p> <p>ಚಟುವಟಿಕೆಯಿಂದ ಪಡೆಯುತ್ತಿರುವ ಲಾಭ: ಕಾಮಗಾರಿಯಿಂದ ಸುತ್ತಮುತ್ತಲಿನ ಕೊಳವೆ ಭಾವಿ ಹಾಗೂ ಭಾವಿಗಳ ನೀರಿನ ಮಟ್ಟ ಏರಿಕೆಯಾಗಿರುವುದು ಕಂಡು ಬಂದಿರುತ್ತದೆ ಹಾಗೂ ಬೆಳೆಯ ಸಂದಿಗ್ಧ ಪರಿಸ್ಥಿತಿಯಲ್ಲಿ ಸದರಿ ಕಾಮಗಾರಿಯ ನೀರನ್ನು ಬಳಸಿಕೊಳ್ಳುತ್ತಿದ್ದಾರೆ ಹಾಗೂ ಜಾನುವಾರುಗಳಿಗೆ ನೀರಿನ ಅನುಕೂಲವಾಗಿರುತ್ತದೆ.</p>

ಜಲಾನಯನ ಯೋಜನೆಗಳ ಚಟುವಟಿಕೆ/ಕಾಮಗಾರಿಗಳ ಸಂಕ್ಷಿಪ್ತ ಮಾಹಿತಿ

ಯೋಜನೆಯ ಹೆಸರು:	"ಜಲಾನಯನ ಅಭಿವೃದ್ಧಿ ಬರಗಾಲವನ್ನು ತಡೆಯುವಿಕೆ"
ವರ್ಷ:	2021-2022
ಕಾಮಗಾರಿಯ/ ಚಟುವಟಿಕೆಯ ಹೆಸರು:	ಹಿರೇಕುಂಬಿ ತಡೆ ಆಣೆ-01
ಕಾಮಗಾರಿ/ಚಟುವಟಿಕೆಯ ಭಾಯಚಿತ್ರ (photo with Lat &Long)	 <p>Latitude: 15°42'45" Longitude: 75°12'36" Elevation: 620.88±52 m Accuracy: 3±1 m Date: 17.06.2023 11:50 Note: WDCP Yajana 2021-22 Gram - Hirkurubi Kamagari-CD 03 by no-112 Manjunath Ganesha Prabhakar</p>
ಸರ್ವೆ ನಂಬರ್:	112
ಅಕ್ಷಾಂಶ ಮತ್ತು ರೇಖಾಂಶ:	15 42' 45" 75 12' 36"
ಗ್ರಾಮ:	ಹಿರೇಕುಂಬಿ
ತಾಲ್ಲೂಕು:	ಸವದತ್ತಿ
ಜಿಲ್ಲೆ:	ಬೆಳಗಾವಿ
ಕಾಮಗಾರಿ/ ಚಟುವಟಿಕೆಯ ಅಂದಾಜು ಮೊತ್ತ (ರೂಪಾಯಿಗಳಲ್ಲಿ)	499843
ಕಾಮಗಾರಿ/ ಚಟುವಟಿಕೆಯ ಕುರಿತು ಸಂಕ್ಷಿಪ್ತ ವಿವರ (ಸಮುದಾಯ ಕಾಮಗಾರಿಯಾಗಿದ್ದರೆ ಅಂದಾಜು ನೀರು ಸಂಗ್ರಹಣೆ (Cubic Meter), ರಕ್ಷಣಾತ್ಮಕ ನೀರಾವರಿ ಪ್ರದೇಶ, ಫಲಾನುಭವಿಗಳ ಸಂಖ್ಯೆ ವೈಯಕ್ತಿಕ ಕಾಮಗಾರಿಯಾಗಿದ್ದರೆ, ಫಲಾನುಭವಿ ಹೆಸರು, ಚಟುವಟಿಕೆಯಿಂದ	<p>ಸಮುದಾಯ ಕಾಮಗಾರಿ:</p> <p>ಅಂದಾಜು ನೀರು ಸಂಗ್ರಹಣೆ: 750 (Cubic Meter).</p> <p>ರಕ್ಷಣಾತ್ಮಕ ನೀರಾವರಿ ಪ್ರದೇಶ : 12 ಹೆಕ್ಟೇರ್</p> <p>ಫಲಾನುಭವಿಗಳ ಸಂಖ್ಯೆ : 03</p> <p>ಚಟುವಟಿಕೆಯಿಂದ ಪಡೆಯುತ್ತಿರುವ ಲಾಭ: ಕಾಮಗಾರಿಯಿಂದ ಸುತ್ತಮುತ್ತಲಿನ ಕೊಳವೆ ಭಾವಿಗಳ ನೀರಿನ ಮಟ್ಟ ಏರಿಕೆಯಾಗಿರುವುದು ಕಂಡು ಬಂದಿರುತ್ತದೆ ಹಾಗೂ ಬೆಳೆಯ ಸಂದಿಗ್ಧ ಪರಿಸ್ಥಿತಿಯಲ್ಲಿ ಸದರಿ ಕಾಮಗಾರಿಯ ನೀರನ್ನು ಬಳಸಿಕೊಳ್ಳುತ್ತಿದ್ದಾರೆ, ಹಾಗೂ ಜಾನುವಾರುಗಳಿಗೆ ಕುಡಿಯುವ ನೀರಿನ ಅನುಕೂಲವಾಗಿರುತ್ತದೆ.</p>


ಪಡೆಯುತ್ತಿರುವ ಲಾಭ)	
-------------------	--

ಜಲಾನಯನ ಯೋಜನೆಗಳ ಚಟುವಟಿಕೆ/ಕಾಮಗಾರಿಗಳ ಸಂಕ್ಷಿಪ್ತ ಮಾಹಿತಿ

ಯೋಜನೆಯ ಹೆಸರು:	"ಜಲಾನಯನ ಅಭಿವೃದ್ಧಿ ಬರಗಾಲವನ್ನು ತಡೆಯುವಿಕೆ"
ವರ್ಷ:	2021-2022
ಕಾಮಗಾರಿಯ/ ಚಟುವಟಿಕೆಯ ಹೆಸರು:	ಹಿರೇಕುಂಬಿ ತಡೆ ಆಣೆ-04
ಕಾಮಗಾರಿ/ಚಟುವಟಿಕೆಯ ಛಾಯಚಿತ್ರ (photo with Lat &Long)	
ಸರ್ವೆ ನಂಬರ್:	139
ಅಕ್ಷಾಂಶ ಮತ್ತು ರೇಖಾಂಶ:	15 47' 40" 75 12' 36"
ಗ್ರಾಮ:	ಹಿರೇಕುಂಬಿ
ತಾಲ್ಲೂಕು:	ಸವದತ್ತಿ
ಜಿಲ್ಲೆ:	ಬೆಳಗಾವಿ
ಕಾಮಗಾರಿ/ ಚಟುವಟಿಕೆಯ ಅಂದಾಜು ಮೊತ್ತ (ರೂಪಾಯಿಗಳಲ್ಲಿ)	498319
ಕಾಮಗಾರಿ/ ಚಟುವಟಿಕೆಯ ಕುರಿತು ಸಂಕ್ಷಿಪ್ತ ವಿವರ (ಸಮುದಾಯ ಕಾಮಗಾರಿಯಾಗಿದ್ದರೆ ಅಂದಾಜು ನೀರು ಸಂಗ್ರಹಣೆ (Cubic Meter), ರಕ್ಷಣಾತ್ಮಕ	ಸಮುದಾಯ ಕಾಮಗಾರಿ: ಅಂದಾಜು ನೀರು ಸಂಗ್ರಹಣೆ: 685 (Cubic Meter).

<p>ನೀರಾವರಿ ಪ್ರದೇಶ, ಫಲಾನುಭವಿಗಳ ಸಂಖ್ಯೆ ವೈಯಕ್ತಿಕ ಕಾಮಗಾರಿಯಾಗಿದ್ದರೆ, ಫಲಾನುಭವಿ ಹೆಸರು, ಚಟುವಟಿಕೆಯಿಂದ ಪಡೆಯುತ್ತಿರುವ ಲಾಭ)</p>	<p>ರಕ್ಷಣಾತ್ಮಕ ನೀರಾವರಿ ಪ್ರದೇಶ : 10 ಹೆಕ್ಟೇರ್ ಫಲಾನುಭವಿಗಳ ಸಂಖ್ಯೆ : 02 ಚಟುವಟಿಕೆಯಿಂದ ಪಡೆಯುತ್ತಿರುವ ಲಾಭ: ಕಾಮಗಾರಿಯಿಂದ ಸುತ್ತಮುತ್ತಲಿನ ಕೊಳವೆ ಭಾವಿಗಳ ನೀರಿನ ಮಟ್ಟ ಏರಿಕೆಯಾಗಿರುವುದು ಕಂಡು ಬಂದಿರುತ್ತದೆ ಹಾಗೂ ಬೆಳೆಯ ಸಂದಿಗ್ಧ ಪರಿಸ್ಥಿತಿಯಲ್ಲಿ ಸದರಿ ಕಾಮಗಾರಿಯ ನೀರನ್ನು ಬಳಸಿಕೊಳ್ಳುತ್ತಿದ್ದಾರೆ, ಹಾಗೂ ಜಾನುವಾರುಗಳಿಗೆ ಕುಡಿಯುವ ನೀರಿನ ಅನುಕೂಲವಾಗಿರುತ್ತದೆ.</p>
--	---

ಜಲಾನಯನ ಯೋಜನೆಗಳ ಚಟುವಟಿಕೆ/ಕಾಮಗಾರಿಗಳ ಸಂಕ್ಷಿಪ್ತ ಮಾಹಿತಿ

ಯೋಜನೆಯ ಹೆಸರು:	ಡಬ್ಲ್ಯೂ.ಡಿ.ಡಿ.ಪಿ (WDDP) ಯೋಜನೆ
ವರ್ಷ:	2021-22
ಕಾಮಗಾರಿಯ/ ಚಟುವಟಿಕೆಯ ಹೆಸರು:	ತೆಲಸಂಗ ನಾಲಾಬದು-6
ಕಾಮಗಾರಿ/ಚಟುವಟಿಕೆಯ ಛಾಯಾಚಿತ್ರ (photo with Lat &Long)	
ಸರ್ವೆ ನಂಬರ್:	704
ಅಕ್ಷಾಂಶ ಮತ್ತು ರೇಖಾಂಶ:	16.778017 & 75. 317204
ಗ್ರಾಮ:	ತೆಲಸಂಗ-6
ತಾಲ್ಲೂಕು:	ಅಥಣಿ
ಜಿಲ್ಲೆ:	ಬೆಳಗಾವಿ
ಕಾಮಗಾರಿ/ ಚಟುವಟಿಕೆಯ ಅಂದಾಜು ಮೊತ್ತ (ರೂಪಾಯಿಗಳಲ್ಲಿ)	499985=00 (ನಾಲ್ಕು ಲಕ್ಷ ತೊಂಬತ್ತೊಂಭತ್ತು ಸಾವಿರದಾ ಮೂವತ್ತು ನೂರು ಎಂಭತ್ತೈದು ಮಾತ್ರ)
ಕಾಮಗಾರಿ/ ಚಟುವಟಿಕೆಯ ಕುರಿತು ಸಂಕ್ಷಿಪ್ತ ವಿವರ (ಸಮುದಾಯ ಕಾಮಗಾರಿಯಾಗಿದ್ದರೆ ಅಂದಾಜು ನೀರು ಸಂಗ್ರಹಣೆ (Cubic Meter), ರಕ್ಷಣಾತ್ಮಕ ನೀರಾವರಿ ಪ್ರದೇಶ, ಫಲಾನುಭವಿಗಳ ಸಂಖ್ಯೆ ವೈಯಕ್ತಿಕ ಕಾಮಗಾರಿಯಾಗಿದ್ದರೆ, ಫಲಾನುಭವಿ ಹೆಸರು, ಚಟುವಟಿಕೆಯಿಂದ ಪಡೆಯುತ್ತಿರುವ ಲಾಭ)	<p>ಸಮುದಾಯ ಕಾಮಗಾರಿ</p> <p>ಅಂದಾಜು ನೀರು ಸಂಗ್ರಹಣೆ: 2415 cum</p> <p>ರಕ್ಷಣಾತ್ಮಕ ನೀರಾವರಿ ಪ್ರದೇಶ: 9 ha</p> <p>ಫಲಾನುಭವಿಗಳ ಸಂಖ್ಯೆ: 24</p>

ಜಲಾನಯನ ಯೋಜನೆಗಳ ಚಟುವಟಿಕೆ/ಕಾಮಗಾರಿಗಳ ಸಂಕ್ಷಿಪ್ತ ಮಾಹಿತಿ

ಯೋಜನೆಯ ಹೆಸರು:	ಡಬ್ಲ್ಯೂ.ಡಿ.ಡಿ.ಪಿ (WDDP) ಯೋಜನೆ
ವರ್ಷ:	2021-22
ಕಾಮಗಾರಿಯ/ ಚಟುವಟಿಕೆಯ ಹೆಸರು:	ತೆಲಸಂಗ ನಾಲಾಬದು-7
ಕಾಮಗಾರಿ/ಚಟುವಟಿಕೆಯ ಛಾಯಚಿತ್ರ (photo with Lat &Long)	 <p>Latitude: 16.777741 Longitude: 75.316843 Elevation: 637.69±4 m Accuracy: 19.2 m Time: 06-04-2022 19:03 Note: Telsang, WDDP 704</p> <p>Powered by NoteCam</p>
ಸರ್ವೆ ನಂಬರ್:	704
ಅಕ್ಷಾಂಶ ಮತ್ತು ರೇಖಾಂಶ:	16.777741 & 75. 316843
ಗ್ರಾಮ:	ತೆಲಸಂಗ-7
ತಾಲೂಕು:	ಅಥಣಿ
ಜಿಲ್ಲೆ:	ಬೆಳಗಾವಿ
ಕಾಮಗಾರಿ/ ಚಟುವಟಿಕೆಯ ಅಂದಾಜು ಮೊತ್ತ (ರೂಪಾಯಿಗಳಲ್ಲಿ)	499988=00 (ನಾಲ್ಕು ಲಕ್ಷ ತೊಂಬತ್ತೊಂಭತ್ತು ಸಾವಿರದಾ ಒಂಭತ್ತು ನೂರಾ ಎಭತ್ತೆಂಟು ಮಾತ್ರ)
ಕಾಮಗಾರಿ/ ಚಟುವಟಿಕೆಯ ಕುರಿತು ಸಂಕ್ಷಿಪ್ತ ವಿವರ (ಸಮುದಾಯ ಕಾಮಗಾರಿಯಾಗಿದ್ದರೆ ಅಂದಾಜು ನೀರು ಸಂಗ್ರಹಣೆ (Cubic Meter), ರಕ್ಷಣಾತ್ಮಕ ನೀರಾವರಿ ಪ್ರದೇಶ, ಫಲಾನುಭವಿಗಳ ಸಂಖ್ಯೆ ವೈಯಕ್ತಿಕ ಕಾಮಗಾರಿಯಾಗಿದ್ದರೆ, ಫಲಾನುಭವಿ ಹೆಸರು, ಚಟುವಟಿಕೆಯಿಂದ ಪಡೆಯುತ್ತಿರುವ ಲಾಭ)	<p>ಸಮುದಾಯ ಕಾಮಗಾರಿ</p> <p>ಅಂದಾಜು ನೀರು ಸಂಗ್ರಹಣೆ: 2154 cum</p> <p>ರಕ್ಷಣಾತ್ಮಕ ನೀರಾವರಿ ಪ್ರದೇಶ: 8.6 ha</p> <p>ಫಲಾನುಭವಿಗಳ ಸಂಖ್ಯೆ: 19</p>

ಜಲಾನಯನ ಯೋಜನೆಗಳ ಚಟುವಟಿಕೆ/ಕಾಮಗಾರಿಗಳ ಸಂಕ್ಷಿಪ್ತ ಮಾಹಿತಿ

ಯೋಜನೆಯ ಹೆಸರು:	ಡಬ್ಲ್ಯೂ.ಡಿ.ಡಿ.ಪಿ (WDDP) ಯೋಜನೆ
ವರ್ಷ:	2021-22
ಕಾಮಗಾರಿಯ/ ಚಟುವಟಿಕೆಯ ಹೆಸರು:	ತೆಲಸಂಗ ನಾಲಾಬದು-8
ಕಾಮಗಾರಿ/ಚಟುವಟಿಕೆಯ ಛಾಯಾಚಿತ್ರ (photo with Lat &Long)	 <p>Latitude: 16.777699 Longitude: 75.316559 Elevation: 644.38±5 m Accuracy: 44.0 m Time: 06-16-2022 11:30 Note: 704 Telsang.NB 1</p> <p>Powered by NoteCam</p>
ಸರ್ವೆ ನಂಬರ್:	704
ಅಕ್ಷಾಂಶ ಮತ್ತು ರೇಖಾಂಶ:	16.777699: 75.316559
ಗ್ರಾಮ:	ತೆಲಸಂಗ-8
ತಾಲೂಕು:	ಅಥಣಿ
ಜಿಲ್ಲೆ:	ಬೆಳಗಾವಿ
ಕಾಮಗಾರಿ/ ಚಟುವಟಿಕೆಯ ಅಂದಾಜು ಮೊತ್ತ (ರೂಪಾಯಿಗಳಲ್ಲಿ)	499988=00 (ನಾಲ್ಕು ಲಕ್ಷ ತೊಂಭತ್ತೊಂಭತ್ತು ಸಾವಿರದಾ ಒಂಭತ್ತು ನೂರಾ ಎಭತ್ತೆಂಟು ಮಾತ್ರ)
ಕಾಮಗಾರಿ/ ಚಟುವಟಿಕೆಯ ಕುರಿತು ಸಂಕ್ಷಿಪ್ತ ವಿವರ (ಸಮುದಾಯ ಕಾಮಗಾರಿಯಾಗಿದ್ದರೆ ಅಂದಾಜು ನೀರು ಸಂಗ್ರಹಣೆ (Cubic Meter), ರಕ್ಷಣಾತ್ಮಕ ನೀರಾವರಿ ಪ್ರದೇಶ, ಫಲಾನುಭವಿಗಳ ಸಂಖ್ಯೆ ವೈಯಕ್ತಿಕ ಕಾಮಗಾರಿಯಾಗಿದ್ದರೆ, ಫಲಾನುಭವಿ ಹೆಸರು, ಚಟುವಟಿಕೆಯಿಂದ ಪಡೆಯುತ್ತಿರುವ ಲಾಭ)	<p>ಸಮುದಾಯ ಕಾಮಗಾರಿ</p> <p>ಅಂದಾಜು ನೀರು ಸಂಗ್ರಹಣೆ: 2103 cum</p> <p>ರಕ್ಷಣಾತ್ಮಕ ನೀರಾವರಿ ಪ್ರದೇಶ: 8 ha</p> <p>ಫಲಾನುಭವಿಗಳ ಸಂಖ್ಯೆ: 21</p>


ಜಲಾನಯನ ಯೋಜನೆಗಳ ಚಟುವಟಿಕೆ/ಕಾಮಗಾರಿಗಳ ಸಂಕ್ಷಿಪ್ತ ಮಾಹಿತಿ

ಯೋಜನೆಯ ಹೆಸರು:	ಡಬ್ಲ್ಯೂ.ಡಿ.ಡಿ.ಪಿ ಯೋಜನೆ
ವರ್ಷ:	2021-22
ಕಾಮಗಾರಿಯ/ಚಟುವಟಿಕೆಯ ಹೆಸರು:	ತಡೆ ಅಣೆಕಟ್ಟು
ಕಾಮಗಾರಿ/ಚಟುವಟಿಕೆಯ ಛಾಯಾಚಿತ್ರ (photo with Lat & Long)	
ಸರ್ವೆ ನಂಬರ್:	295
ಅಕ್ಷಾಂಶ ಮತ್ತು ರೇಖಾಂಶ:	ಅಕ್ಷಾಂಶ 16.42.57 ರೇಖಾಂಶ 74.63.81
ಗ್ರಾಮ:	ಉಮರಾಣ
ತಾಲ್ಲೂಕು:	ಚಿಕ್ಕೋಡಿ
ಜಿಲ್ಲೆ:	ಬೆಳಗಾವಿ
ಕಾಮಗಾರಿ/ಚಟುವಟಿಕೆಯ ಅಂದಾಜು ಮೊತ್ತ (ರೂಪಾಯಿಗಳಲ್ಲಿ)	500000.00
ಕಾಮಗಾರಿ/ಚಟುವಟಿಕೆಯ ಕುರಿತು ಸಂಕ್ಷಿಪ್ತ ವಿವರ (ಸಮುದಾಯ ಕಾಮಗಾರಿಯಾಗಿದ್ದರೆ ಅಂದಾಜು ನೀರು ಸಂಗ್ರಹಣೆ (Cubic Meter), ರಕ್ಷಣಾತ್ಮಕ ನೀರಾವರಿ ಪ್ರದೇಶ, ಫಲಾನುಭವಿಗಳ ಸಂಖ್ಯೆ ವೈಯಕ್ತಿಕ ಕಾಮಗಾರಿಯಾಗಿದ್ದರೆ, ಫಲಾನುಭವಿ ಹೆಸರು, ಚಟುವಟಿಕೆಯಿಂದ ಪಡೆಯುತ್ತಿರುವ ಲಾಭ)	<p>ಸಮುದಾಯ ಕಾಮಗಾರಿ (ನಿಂಗಪ್ಪಾ ಬಾ ಹರಕೆ) ಅಂದಾಜು ನೀರು ಸಂಗ್ರಹಣೆ (Cubic Meter)- 459 Cubic Meter ರಕ್ಷಣಾತ್ಮಕ ನೀರಾವರಿ ಪ್ರದೇಶ - 4.25 Ha ಫಲಾನುಭವಿಗಳ ಸಂಖ್ಯೆ - 7 ಚಟುವಟಿಕೆಯಿಂದ ಪಡೆಯುತ್ತಿರುವ ಲಾಭ - ಕಾಮಗಾರಿಯಿಂದ ಸುತ್ತಮುತ್ತಲಿನ ಕೊಳವೆ ಬಾವಿ ಹಾಗೂ ಬಾವಿಯಲ್ಲಿ ನೀರಿನ ಪ್ರಮಾಣ ಹೆಚ್ಚಾಗಿದ್ದು, ಜಾನುವಾರುಗಳಿಗೆ ಕುಡಿಯುವ ನೀರಿನ ಅನೂಕುಲವಾಗಿರುತ್ತದೆ ನೀರಾವರಿ ಕ್ಷೇತ್ರ ಹೆಚ್ಚು ಮಾಡಿಕೊಳ್ಳಲು ಹಾಗೂ ನಿಶ್ಚಿತ ಆದಾಯಕ್ಕೆ ದಾರಿಯಾಗಿದೆ</p>


ಜಲಾನಯನ ಯೋಜನೆಗಳ ಚಟುವಟಿಕೆ/ಕಾಮಗಾರಿಗಳ ಸಂಕ್ಷಿಪ್ತ ಮಾಹಿತಿ

ಯೋಜನೆಯ ಹೆಸರು:	ಡಬ್ಲ್ಯೂ.ಡಿ.ಡಿ.ಪಿ ಯೋಜನೆ
ವರ್ಷ:	2021-22
ಕಾಮಗಾರಿಯ/ಚಟುವಟಿಕೆಯ ಹೆಸರು:	ತಡೆ ಆಣೆಕಟ್ಟು
ಕಾಮಗಾರಿ/ಚಟುವಟಿಕೆಯ ಛಾಯಾಚಿತ್ರ (photo with Lat & Long)	
ಸರ್ವೆ ನಂಬರ್:	198
ಅಕ್ಷಾಂಶ ಮತ್ತು ರೇಖಾಂಶ:	ಅಕ್ಷಾಂಶ 16.42.57 ರೇಖಾಂಶ 74.63.81
ಗ್ರಾಮ:	ಜೊಡಕುರಳಿ
ತಾಲ್ಲೂಕು:	ಚಿಕ್ಕೋಡಿ
ಜಿಲ್ಲೆ:	ಬೆಳಗಾವಿ
ಕಾಮಗಾರಿ/ಚಟುವಟಿಕೆಯ ಅಂದಾಜು ಮೊತ್ತ (ರೂಪಾಯಿಗಳಲ್ಲಿ)	500000.00
ಕಾಮಗಾರಿ/ಚಟುವಟಿಕೆಯ ಕುರಿತು ಸಂಕ್ಷಿಪ್ತ ವಿವರ (ಸಮುದಾಯ ಕಾಮಗಾರಿಯಾಗಿದ್ದರೆ ಅಂದಾಜು ನೀರು ಸಂಗ್ರಹಣೆ (Cubic Meter), ರಕ್ಷಣಾತ್ಮಕ ನೀರಾವರಿ ಪ್ರದೇಶ, ಫಲಾನುಭವಿಗಳ ಸಂಖ್ಯೆ, ವೈಯಕ್ತಿಕ ಕಾಮಗಾರಿಯಾಗಿದ್ದರೆ, ಫಲಾನುಭವಿ ಹೆಸರು, ಚಟುವಟಿಕೆಯಿಂದ ಪಡೆಯುತ್ತಿರುವ ಲಾಭ)	<p>ಸಮುದಾಯ ಕಾಮಗಾರಿ (ಅಪ್ಪಣ್ಣಾ ನಿ ಈಟಿ) ಅಂದಾಜು ನೀರು ಸಂಗ್ರಹಣೆ (Cubic Meter)- 489 Cubic Meter ರಕ್ಷಣಾತ್ಮಕ ನೀರಾವರಿ ಪ್ರದೇಶ - 4.25 Ha ಫಲಾನುಭವಿಗಳ ಸಂಖ್ಯೆ - 4 ಚಟುವಟಿಕೆಯಿಂದ ಪಡೆಯುತ್ತಿರುವ ಲಾಭ - ಕಾಮಗಾರಿಯಿಂದ ಸುತ್ತಮುತ್ತಲಿನ ಕೊಳವೆ ಬಾವಿ ಹಾಗೂ ಬಾವಿಯಲ್ಲಿ ನೀರಿನ ಪ್ರಮಾಣ ಹೆಚ್ಚಾಗಿದ್ದು, ಜಾನುವಾರುಗಳಿಗೆ ಕುಡಿಯುವ ನೀರಿನ ಅನೂಕುಲವಾಗಿರುತ್ತದೆ ನೀರಾವರಿ ಕ್ಷೇತ್ರ ಹೆಚ್ಚು ಮಾಡಿ ಕೋಳಿ ಹಾಗೂ ನಿಶ್ಚಿತ ಆದಾಯ ಕೈದಾರಿಯಾಗಿದೆ</p>


ಜಲಾನಯನ ಯೋಜನೆಗಳ ಚಟುವಟಿಕೆ/ಕಾಮಗಾರಿಗಳ ಸಂಕ್ಷಿಪ್ತ ಮಾಹಿತಿ

ಯೋಜನೆಯ ಹೆಸರು:	WDDP
ವರ್ಷ:	2021-22
ಕಾಮಗಾರಿಯ/ ಚಟುವಟಿಕೆಯ ಹೆಸರು:	ತಡೆಅಣೆಕಟ್ಟು
ಕಾಮಗಾರಿ/ಚಟುವಟಿಕೆಯ ಛಾಯಾಚಿತ್ರ (photo with Lat &Long)	 <p>Latitude: 16.098021 Longitude: 74.457258 Elevation: 766.9845 m Accuracy: 4.2 m GPSTime: Fri 10:45 Note: aldhal CD wddp</p> <p>Powered by NoteCam</p>
ಸರ್ವೆ ನಂಬರ್:	13
ಅಕ್ಷಾಂಶ ಮತ್ತು ರೇಖಾಂಶ:	16.098021 74.457258
ಗ್ರಾಮ:	ಅಲದಾಳ
ತಾಲ್ಲೂಕು:	ಹುಕ್ಕೇರಿ
ಜಿಲ್ಲೆ:	ಬೆಳಗಾವಿ
ಕಾಮಗಾರಿ/ ಚಟುವಟಿಕೆಯ ಅಂದಾಜು ಮೊತ್ತ (ರೂಪಾಯಿಗಳಲ್ಲಿ)	489083.00
ಕಾಮಗಾರಿ/ ಚಟುವಟಿಕೆಯ ಕುರಿತು ಸಂಕ್ಷಿಪ್ತ ವಿವರ (ಸಮುದಾಯ ಕಾಮಗಾರಿಯಾಗಿದ್ದರೆ ಅಂದಾಜು ನೀರು ಸಂಗ್ರಹಣೆ (Cubic Meter), ರಕ್ಷಣಾತ್ಮಕ ನೀರಾವರಿ ಪ್ರದೇಶ, ಫಲಾನುಭವಿಗಳ ಸಂಖ್ಯೆ ವೈಯಕ್ತಿಕ ಕಾಮಗಾರಿಯಾಗಿದ್ದರೆ, ಫಲಾನುಭವಿ ಹೆಸರು, ಚಟುವಟಿಕೆಯಿಂದ ಪಡೆಯುತ್ತಿರುವ ಲಾಭ)	<p>ಸಮುದಾಯ ಕಾಮಗಾರಿ ಅಂದಾಜು ನೀರು ಸಂಗ್ರಹಣೆ : 365 ಫ.ಮೀ. ರಕ್ಷಣಾತ್ಮಕ ನೀರಾವರಿ ಪ್ರದೇಶ : 2.90 ಹೆ. ಫಲಾನುಭವಿಗಳ ಸಂಖ್ಯೆ : 5</p>

ಜಲಾನಯನ ಯೋಜನೆಗಳ ಚಟುವಟಿಕೆ/ಕಾಮಗಾರಿಗಳ ಸಂಕ್ಷಿಪ್ತ ಮಾಹಿತಿ

ಯೋಜನೆಯ ಹೆಸರು:	WDDP
ವರ್ಷ:	2021-22
ಕಾಮಗಾರಿಯ/ ಚಟುವಟಿಕೆಯ ಹೆಸರು:	ತಡೆಅಣೆಕಟ್ಟು
ಕಾಮಗಾರಿ/ಚಟುವಟಿಕೆಯ ಛಾಯಚಿತ್ರ (photo with Lat & Long)	 <p>Latitude: 16°51' Longitude: 74°28'26" Elevation: 720.05±5 m Accuracy: 3.9 m Time: 23-12-2022 12:03 Note: naganur. kd cd 1</p>
ಸರ್ವೆ ನಂಬರ್:	62ಅ
ಅಕ್ಷಾಂಶ ಮತ್ತು ರೇಖಾಂಶ:	16.5.1 74.28.26
ಗ್ರಾಮ:	ನಾಗನೂರ,ಕೆ.ಡಿ
ತಾಲ್ಲೂಕು:	ಹುಕ್ಕೇರಿ
ಜಿಲ್ಲೆ:	ಬೆಳಗಾವಿ
ಕಾಮಗಾರಿ/ ಚಟುವಟಿಕೆಯ ಅಂದಾಜು ಮೊತ್ತ (ರೂಪಾಯಿಗಳಲ್ಲಿ)	498024.00
ಕಾಮಗಾರಿ/ ಚಟುವಟಿಕೆಯ ಕುರಿತು ಸಂಕ್ಷಿಪ್ತ ವಿವರ (ಸಮುದಾಯ ಕಾಮಗಾರಿಯಾಗಿದ್ದರೆ ಅಂದಾಜು ನೀರು ಸಂಗ್ರಹಣೆ (Cubic Meter), ರಕ್ಷಣಾತ್ಮಕ ನೀರಾವರಿ ಪ್ರದೇಶ, ಫಲಾನುಭವಿಗಳ ಸಂಖ್ಯೆ ವೈಯಕ್ತಿಕ ಕಾಮಗಾರಿಯಾಗಿದ್ದರೆ, ಫಲಾನುಭವಿ ಹೆಸರು, ಚಟುವಟಿಕೆಯಿಂದ ಪಡೆಯುತ್ತಿರುವ ಲಾಭ)	<p>ಸಮುದಾಯ ಕಾಮಗಾರಿ ಅಂದಾಜು ನೀರು ಸಂಗ್ರಹಣೆ : 653 ಫೆ.ಮೀ. ರಕ್ಷಣಾತ್ಮಕ ನೀರಾವರಿ ಪ್ರದೇಶ : 3.80 ಹೆ. ಫಲಾನುಭವಿಗಳ ಸಂಖ್ಯೆ : 7</p>

ಜಲಾನಯನ ಯೋಜನೆಗಳ ಚಟುವಟಿಕೆ/ಕಾಮಗಾರಿಗಳ ಸಂಕ್ಷಿಪ್ತ ಮಾಹಿತಿ

ಯೋಜನೆಯ ಹೆಸರು:	WDDP
ವರ್ಷ:	2021-22
ಕಾಮಗಾರಿಯ/ ಚಟುವಟಿಕೆಯ ಹೆಸರು:	ಸ್ವ-ಸಹಾಯ ಸಂಘಗಳಿಗೆ ಎಸ್-1 ತರಬೇತಿ
ಕಾಮಗಾರಿ/ಚಟುವಟಿಕೆಯ ಛಾಯಾಚಿತ್ರ (photo with Lat & Long)	 <p>Latitude: 16.070073 Longitude: 74.472795 Elevation: 814.73 m Accuracy: 2.6 m GPSTime: 10:42 Note: ಕುಕ್ಕಿರಿ ತಾಲ್ಲೂಕಿನ ಬೇನಕನಪೂ ನಾಗನೂರ ಕೆ ಡಿ ಗ್ರಾಮ ಪಂಚಾಯತಿ ಗ್ರಾಮದಲ್ಲಿ S1 ತರಬೇತಿ</p>
ಸರ್ವೆ ನಂಬರ್:	
ಅಕ್ಷಾಂಶ ಮತ್ತು ರೇಖಾಂಶ:	16.070073 74.472795
ಗ್ರಾಮ:	ಮಣಗುತ್ತಿ & ನಾಗನೂರ,ಕೆ,ಎಂ
ತಾಲ್ಲೂಕು:	ಹುಕ್ಕೇರಿ
ಜಿಲ್ಲೆ:	ಬೆಳಗಾವಿ
ಕಾಮಗಾರಿ/ ಚಟುವಟಿಕೆಯ ಅಂದಾಜು ಮೊತ್ತ (ರೂಪಾಯಿಗಳಲ್ಲಿ)	35200.00
ಕಾಮಗಾರಿ/ ಚಟುವಟಿಕೆಯ ಕುರಿತು ಸಂಕ್ಷಿಪ್ತ ವಿವರ (ಸಮುದಾಯ ಕಾಮಗಾರಿಯಾಗಿದ್ದರೆ ಅಂದಾಜು ನೀರು ಸಂಗ್ರಹಣೆ (Cubic Meter), ರಕ್ಷಣಾತ್ಮಕ ನೀರಾವರಿ ಪ್ರದೇಶ, ಫಲಾನುಭವಿಗಳ ಸಂಖ್ಯೆ ವೈಯಕ್ತಿಕ ಕಾಮಗಾರಿಯಾಗಿದ್ದರೆ, ಫಲಾನುಭವಿ ಹೆಸರು, ಚಟುವಟಿಕೆಯಿಂದ ಪಡೆಯುತ್ತಿರುವ ಲಾಭ)	ಸ್ವ-ಸಹಾಯ ಸಂಘಗಳಿಗೆ ಎಸ್-2 ತರಬೇತಿ

ಜಲಾನಯನ ಯೋಜನೆಗಳ ಚಟುವಟಿಕೆ/ಕಾಮಗಾರಿಗಳ ಸಂಕ್ಷಿಪ್ತ ಮಾಹಿತಿ

ಯೋಜನೆಯ ಹೆಸರು:	WDDP
ವರ್ಷ:	2021-22
ಕಾಮಗಾರಿಯ/ ಚಟುವಟಿಕೆಯ ಹೆಸರು:	ಬಳಕೆದಾರರ ಗುಂಪುಗಳಿಗೆ ಯು-1 ತರಬೇತಿ
ಕಾಮಗಾರಿ/ಚಟುವಟಿಕೆಯ ಛಾಯಾಚಿತ್ರ (photo with Lat & Long)	 <p>Latitude: 16.088263 Longitude: 74.515675 Elevation: 672.71 m Accuracy: 3.2 m GPSTime: GMT+05:30 Note: U 1 Training Benakanholl Village Marraguttu, Channarayana Taluk, Channarayana, Koppal District, Karnataka</p> <p>Powered by NoteCam</p>
ಸರ್ವೆ ನಂಬರ್:	
ಅಕ್ಷಾಂಶ ಮತ್ತು ರೇಖಾಂಶ:	16.088263 74.515675
ಗ್ರಾಮ:	ಮಣಗುತ್ತಿ & ನಾಗನೂರ,ಕೆ.ಎಂ
ತಾಲ್ಲೂಕು:	ಹುಕ್ಕೇರಿ
ಜಿಲ್ಲೆ:	ಬೆಳಗಾವಿ
ಕಾಮಗಾರಿ/ ಚಟುವಟಿಕೆಯ ಅಂದಾಜು ಮೊತ್ತ (ರೂಪಾಯಿಗಳಲ್ಲಿ)	74250.00
ಕಾಮಗಾರಿ/ ಚಟುವಟಿಕೆಯ ಕುರಿತು ಸಂಕ್ಷಿಪ್ತ ವಿವರ (ಸಮುದಾಯ ಕಾಮಗಾರಿಯಾಗಿದ್ದರೆ ಅಂದಾಜು ನೀರು ಸಂಗ್ರಹಣೆ (Cubic Meter), ರಕ್ಷಣಾತ್ಮಕ ನೀರಾವರಿ ಪ್ರದೇಶ, ಫಲಾನುಭವಿಗಳ ಸಂಖ್ಯೆ ವೈಯಕ್ತಿಕ ಕಾಮಗಾರಿಯಾಗಿದ್ದರೆ, ಫಲಾನುಭವಿ ಹೆಸರು, ಚಟುವಟಿಕೆಯಿಂದ ಪಡೆಯುತ್ತಿರುವ ಲಾಭ)	ಬಳಕೆದಾರರ ಗುಂಪುಗಳಿಗೆ ಯು-1 ತರಬೇತಿ

ಜಲಾನಯನ ಯೋಜನೆಗಳ ಚಟುವಟಿಕೆ/ಕಾಮಗಾರಿಗಳ ಸಂಕ್ಷಿಪ್ತ ಮಾಹಿತಿ

ಯೋಜನೆಯ ಹೆಸರು:	WDDP
ವರ್ಷ:	2021-22
ಕಾಮಗಾರಿಯ/ ಚಟುವಟಿಕೆಯ ಹೆಸರು:	ಕಾರ್ಯಕಾರಿ ಸಮಿತಿಗಳಿಗೆ ಇ-1 ತರಬೇತಿ
ಕಾಮಗಾರಿ/ಚಟುವಟಿಕೆಯ ಛಾಯಚಿತ್ರ (photo with Lat &Long)	 <p>Latitude: 16.072206 Longitude: 74.48048 Elevation: 704.16 m Accuracy: 10.7 m GPSTime: GMT+05:30 Note: E 1 Training naganur Village, Nagalur GP Under WDDP Benakanholi</p> <p align="right"><i>Powered by NoteCam</i></p>
ಸರ್ವೆ ನಂಬರ್:	
ಅಕ್ಷಾಂಶ ಮತ್ತು ರೇಖಾಂಶ:	16.072206 74.48048
ಗ್ರಾಮ:	ಮಣಗುತ್ತಿ & ನಾಗನೂರ,ಕೆ.ಎಂ
ತಾಲ್ಲೂಕು:	ಹುಕ್ಕೇರಿ
ಜಿಲ್ಲೆ:	ಬೆಳಗಾವಿ
ಕಾಮಗಾರಿ/ ಚಟುವಟಿಕೆಯ ಅಂದಾಜು ಮೊತ್ತ (ರೂಪಾಯಿಗಳಲ್ಲಿ)	2800.00
ಕಾಮಗಾರಿ/ ಚಟುವಟಿಕೆಯ ಕುರಿತು ಸಂಕ್ಷಿಪ್ತ ವಿವರ (ಸಮುದಾಯ ಕಾಮಗಾರಿಯಾಗಿದ್ದರೆ ಅಂದಾಜು ನೀರು ಸಂಗ್ರಹಣೆ (Cubic Meter), ರಕ್ಷಣಾತ್ಮಕ ನೀರಾವರಿ ಪ್ರದೇಶ, ಫಲಾನುಭವಿಗಳ ಸಂಖ್ಯೆ ವೈಯಕ್ತಿಕ ಕಾಮಗಾರಿಯಾಗಿದ್ದರೆ, ಫಲಾನುಭವಿ ಹೆಸರು, ಚಟುವಟಿಕೆಯಿಂದ ಪಡೆಯುತ್ತಿರುವ ಲಾಭ)	ಕಾರ್ಯಕಾರಿ ಸಮಿತಿಗಳಿಗೆ ಇ-1 ತರಬೇತಿ

