

**ಜಲಾನಯನ ಯೋಜನೆಗಳ ಚಟುವಟಿಕೆ/ಕಾಮಗಾರಿಗಳ ಸಂಕ್ಷಿಪ್ತ ಮಾಹಿತಿ**

ಯೋಜನೆಯ ಹೆಸರು:	ಜಲಾನಯನ ಅಭಿವೃದ್ಧಿ ಮೂಲಕ ಬರಗಾಲ ತಡೆಯುವಿಕೆ ಯೋಜನೆ (WDDP)
ವರ್ಷ:	2022-23
ಕಾಮಗಾರಿಯ/ ಚಟುವಟಿಕೆಯ ಹೆಸರು:	ಕಿಂಡಿ ಆಣೆಕಟ್ಟು (VD)
ಕಾಮಗಾರಿ/ಚಟುವಟಿಕೆಯ ಛಾಯಾಚಿತ್ರ (photo with Lat &Long)	
ಸರ್ವೆ ನಂಬರ್:	42/3
ಅಕ್ಷಾಂಶ ಮತ್ತು ರೇಖಾಂಶ:	ಅಕ್ಷಾಂಶ : 15°99633, ರೇಖಾಂಶ : 74°555102
ಗ್ರಾಮ:	ಹೆಗ್ಗೇರಿ
ತಾಲೂಕು:	ಬೆಳಗಾವಿ
ಜಿಲ್ಲೆ:	ಬೆಳಗಾವಿ
ಕಾಮಗಾರಿ/ ಚಟುವಟಿಕೆಯ ಅಂದಾಜು ಮೊತ್ತ (ರೂಪಾಯಿಗಳಲ್ಲಿ)	499894.00
ಕಾಮಗಾರಿ/ ಚಟುವಟಿಕೆಯ ಕುರಿತು ಸಂಕ್ಷಿಪ್ತ ವಿವರ (ಸಮುದಾಯ ಕಾಮಗಾರಿಯಾಗಿದ್ದರೆ ಅಂದಾಜು ನೀರು ಸಂಗ್ರಹಣೆ (Cubic Meter), ರಕ್ಷಣಾತ್ಮಕ ನೀರಾವರಿ ಪ್ರದೇಶ, ಫಲಾನುಭವಿಗಳ ಸಂಖ್ಯೆ ವೈಯಕ್ತಿಕ ಕಾಮಗಾರಿಯಾಗಿದ್ದರೆ, ಫಲಾನುಭವಿ ಹೆಸರು, ಚಟುವಟಿಕೆಯಿಂದ ಪಡೆಯುತ್ತಿರುವ ಲಾಭ)	<p>ಸಮುದಾಯ ಕಾಮಗಾರಿ</p> <p>ಅಂದಾಜು ನೀರು ಸಂಗ್ರಹಣೆ (Cubic Mete) : 450</p> <p>ರಚನಾತ್ಮಕ ನೀರಾವರಿ ಪ್ರದೇಶ : 1-2 (ಹೆ)</p> <p>ಫಲಾನುಭವಿಗಳ ಸಂಖ್ಯೆ : 8</p> <p>ಚಟುವಟಿಕೆಯಿಂದ ಪಡೆಯುತ್ತಿರುವ ಲಾಭ : ಕಾಮಗಾರಿಯಿಂದ ಸುತ್ತಮುತ್ತಲಿನ ಕೊಳವೆ ಭಾವಿ ಹಾಗೂ ಭಾವಿಗಳ ನೀರಿನ ಮಟ್ಟ ಏರಿಕೆಯಾಗಿರುವುದು ಕಂಡು ಬಂದಿರುತ್ತದೆ ಹಾಗೂ ಬೆಳೆಯ ಸಂದಿಗ್ಧ ಪರಿಸ್ಥಿತಿಯಲ್ಲಿ ಸದರಿ ಕಾಮಗಾರಿಯ ನೀರನ್ನು ಬಳಸಿಕೊಳ್ಳುತ್ತಿದ್ದಾರೆ, ಹಾಗೂ ಜಾನುವಾರುಗಳಿಗೆ ಕುಡಿಯುವ ನೀರಿನ ಅನುಕೂಲವಾಗಿರುತ್ತದೆ.</p>

**ಜಲಾನಯನ ಯೋಜನೆಗಳ ಚಟುವಟಿಕೆ/ಕಾಮಗಾರಿಗಳ ಸಂಕ್ಷಿಪ್ತ ಮಾಹಿತಿ**

ಯೋಜನೆಯ ಹೆಸರು:	ಜಲಾನಯನ ಅಭಿವೃದ್ಧಿ ಮೂಲಕ ಬರಗಾಲ ತಡೆಯುವಿಕೆ ಯೋಜನೆ WDDP
ವರ್ಷ:	2022-23
ಕಾಮಗಾರಿಯ/ ಚಟುವಟಿಕೆಯ ಹೆಸರು:	ಕಿಂಡಿ ಆಣೆಕಟ್ಟು (VD)
ಕಾಮಗಾರಿ/ಚಟುವಟಿಕೆಯ ಛಾಯಾಚಿತ್ರ (photo with Lat &Long)	 <p>Latitude: 15.994685 Longitude: 74.555107 Altitude: 738.0±30 m Accuracy: 8.3 m Time: 14-09-2023 16:31 Note: Sidrayi . patile.Hegger</p>
ಸರ್ವೆ ನಂಬರ್:	42
ಅಕ್ಷಾಂಶ ಮತ್ತು ರೇಖಾಂಶ:	ಅಕ್ಷಾಂಶ : 15'994685, ರೇಖಾಂಶ : 74'555107
ಗ್ರಾಮ:	ಹೆಗ್ಗೇರಿ
ತಾಲ್ಲೂಕು:	ಬೆಳಗಾವಿ
ಜಿಲ್ಲೆ:	ಬೆಳಗಾವಿ
ಕಾಮಗಾರಿ/ ಚಟುವಟಿಕೆಯ ಅಂದಾಜು ಮೊತ್ತ (ರೂಪಾಯಿಗಳಲ್ಲಿ)	499894.00
ಕಾಮಗಾರಿ/ ಚಟುವಟಿಕೆಯ ಕುರಿತು ಸಂಕ್ಷಿಪ್ತ ವಿವರ (ಸಮುದಾಯ ಕಾಮಗಾರಿಯಾಗಿದ್ದರೆ ಅಂದಾಜು ನೀರು ಸಂಗ್ರಹಣೆ (Cubic Meter), ರಕ್ಷಣಾತ್ಮಕ ನೀರಾವರಿ ಪ್ರದೇಶ, ಫಲಾನುಭವಿಗಳ ಸಂಖ್ಯೆ ವೈಯಕ್ತಿಕ ಕಾಮಗಾರಿಯಾಗಿದ್ದರೆ, ಫಲಾನುಭವಿ ಹೆಸರು, ಚಟುವಟಿಕೆಯಿಂದ ಪಡೆಯುತ್ತಿರುವ ಲಾಭ)	<p>ಸಮುದಾಯ ಕಾಮಗಾರಿ</p> <p>ಅಂದಾಜು ನೀರು ಸಂಗ್ರಹಣೆ (Cubic Mete) : 420</p> <p>ರಚನಾತ್ಮಕ ನೀರಾವರಿ ಪ್ರದೇಶ : 1-2 (ಹೆ)</p> <p>ಫಲಾನುಭವಿಗಳ ಸಂಖ್ಯೆ : 8</p> <p>ಚಟುವಟಿಕೆಯಿಂದ ಪಡೆಯುತ್ತಿರುವ ಲಾಭ : ಕಾಮಗಾರಿಯಿಂದ ಸುತ್ತಮುತ್ತಲಿನ ಕೊಳವೆ ಭಾವಿ ಹಾಗೂ ಭಾವಿಗಳ ನೀರಿನ ಮಟ್ಟ ಏರಿಕೆಯಾಗಿರುವುದು ಕಂಡು ಬಂದಿರುತ್ತದೆ ಹಾಗೂ ಬೆಳೆಯ ಸಂದಿಗ್ಧ ಪರಿಸ್ಥಿತಿಯಲ್ಲಿ, ಸದರಿ ಕಾಮಗಾರಿಯ ನೀರನ್ನು ಬಳಸಿಕೊಳ್ಳುತ್ತಿದ್ದಾರೆ, ಹಾಗೂ ಜಾನುವಾರುಗಳಿಗೆ ಕುಡಿಯುವ ನೀರಿನ ಅನುಕೂಲವಾಗಿರುತ್ತದೆ.</p>

ಜಲಾನಯನ ಯೋಜನೆಗಳ ಚಟುವಟಿಕೆ/ಕಾಮಗಾರಿಗಳ ಸಂಕ್ಷಿಪ್ತ ಮಾಹಿತಿ

ಯೋಜನೆಯ ಹೆಸರು:	ಜಲಾನಯನ ಅಭಿವೃದ್ಧಿ ಮೂಲಕ ಬರಗಾಲ ತಡೆಯುವಿಕೆ ಯೋಜನೆ WDDP
ವರ್ಷ:	2022-23
ಕಾಮಗಾರಿಯ/ ಚಟುವಟಿಕೆಯ ಹೆಸರು:	ಕಿಂಡಿ ಆಣೆಕಟ್ಟು (VD)
ಕಾಮಗಾರಿ/ಚಟುವಟಿಕೆಯ ಛಾಯಚಿತ್ರ (photo with Lat &Long)	 <p>Latitude: 15.997406 Longitude: 74.555402 Elevation: 817.66±25 m Accuracy: 12.0 m Time: 14-09-2023 16:23 Note: Holeppa patile.Heggeri</p>
ಸರ್ವೆ ನಂಬರ್:	40
ಅಕ್ಷಾಂಶ ಮತ್ತು ರೇಖಾಂಶ:	ಅಕ್ಷಾಂಶ : 15'99740, ರೇಖಾಂಶ : 74'555402
ಗ್ರಾಮ:	ಹೆಗ್ಗೇರಿ
ತಾಲೂಕು:	ಬೆಳಗಾವಿ
ಜಿಲ್ಲೆ:	ಬೆಳಗಾವಿ
ಕಾಮಗಾರಿ/ ಚಟುವಟಿಕೆಯ ಅಂದಾಜು ಮೊತ್ತ (ರೂಪಾಯಿಗಳಲ್ಲಿ)	462700.00
ಕಾಮಗಾರಿ/ ಚಟುವಟಿಕೆಯ ಕುರಿತು ಸಂಕ್ಷಿಪ್ತ ವಿವರ (ಸಮುದಾಯ ಕಾಮಗಾರಿಯಾಗಿದ್ದರೆ ಅಂದಾಜು ನೀರು ಸಂಗ್ರಹಣೆ (Cubic Meter), ರಕ್ಷಣಾತ್ಮಕ ನೀರಾವರಿ ಪ್ರದೇಶ, ಫಲಾನುಭವಿಗಳ ಸಂಖ್ಯೆ ವೈಯಕ್ತಿಕ ಕಾಮಗಾರಿಯಾಗಿದ್ದರೆ, ಫಲಾನುಭವಿ ಹೆಸರು, ಚಟುವಟಿಕೆಯಿಂದ ಪಡೆಯುತ್ತಿರುವ ಲಾಭ)	<p>ಸಮುದಾಯ ಕಾಮಗಾರಿ</p> <p>ಅಂದಾಜು ನೀರು ಸಂಗ್ರಹಣೆ (Cubic Mete) : 420</p> <p>ರಚನಾತ್ಮಕ ನೀರಾವರಿ ಪ್ರದೇಶ : 1-2 (ಹೆ)</p> <p>ಫಲಾನುಭವಿಗಳ ಸಂಖ್ಯೆ : 7</p> <p>ಚಟುವಟಿಕೆಯಿಂದ ಪಡೆಯುತ್ತಿರುವ ಲಾಭ : ಕಾಮಗಾರಿಯಿಂದ ಸುತ್ತಮುತ್ತಲಿನ ಕೊಳವೆ ಭಾವಿ ಹಾಗೂ ಭಾವಿಗಳ ನೀರಿನ ಮಟ್ಟ ಏರಿಕೆಯಾಗಿರುವುದು ಕಂಡು ಬಂದಿರುತ್ತದೆ ಹಾಗೂ ಬೆಳೆಯ ಸಂದಿಗ್ಧ ಪರಿಸ್ಥಿತಿಯಲ್ಲಿ ಸದರಿ ಕಾಮಗಾರಿಯ ನೀರನ್ನು ಬಳಸಿಕೊಳ್ಳುತ್ತಿದ್ದಾರೆ, ಹಾಗೂ ಜಾನುವಾರುಗಳಿಗೆ ಕುಡಿಯುವ ನೀರಿನ ಅನುಕೂಲವಾಗಿರುತ್ತದೆ.</p>



ಜಲಾನಯನ ಯೋಜನೆಗಳ ಚಟುವಟಿಕೆ/ಕಾಮಗಾರಿಗಳ ಸಂಕ್ಷಿಪ್ತ ಮಾಹಿತಿ


ಯೋಜನೆಯ ಹೆಸರು:	ಜಲಾನಯನ ಅಭಿವೃದ್ಧಿ ಮೂಲಕ ಬರಗಾಲ ತಡೆಯುವಿಕೆ ಯೋಜನೆ WDDP
ವರ್ಷ:	2022-23
ಕಾಮಗಾರಿಯ/ ಚಟುವಟಿಕೆಯ ಹೆಸರು:	ಕಿಂಡಿ ಆಣೆಕಟ್ಟು (VD)
ಕಾಮಗಾರಿ/ಚಟುವಟಿಕೆಯ ಛಾಯಚಿತ್ರ (photo with Lat &Long)	 <p>Latitude: 15.96628 Longitude: 74.511369 Elevation: 738.83±12 m Accuracy: 7.5 m Time: 29-03-2023 16:47 Note: Kiran patile bennali VD</p> <p>Powered by NoteCam</p>
ಸರ್ವೆ ನಂಬರ್:	356
ಅಕ್ಷಾಂಶ ಮತ್ತು ರೇಖಾಂಶ:	15'96628, 74'511369
ಗ್ರಾಮ:	ಬೆನ್ನಾಳಿ
ತಾಲೂಕು:	ಬೆಳಗಾವಿ
ಜಿಲ್ಲೆ:	ಬೆಳಗಾವಿ
ಕಾಮಗಾರಿ/ ಚಟುವಟಿಕೆಯ ಅಂದಾಜು ಮೊತ್ತ (ರೂಪಾಯಿಗಳಲ್ಲಿ)	499789.00
ಕಾಮಗಾರಿ/ ಚಟುವಟಿಕೆಯ ಕುರಿತು ಸಂಕ್ಷಿಪ್ತ ವಿವರ (ಸಮುದಾಯ ಕಾಮಗಾರಿಯಾಗಿದ್ದರೆ ಅಂದಾಜು ನೀರು ಸಂಗ್ರಹಣೆ (Cubic Meter), ರಕ್ಷಣಾತ್ಮಕ ನೀರಾವರಿ ಪ್ರದೇಶ, ಫಲಾನುಭವಿಗಳ ಸಂಖ್ಯೆ ವೈಯಕ್ತಿಕ ಕಾಮಗಾರಿಯಾಗಿದ್ದರೆ, ಫಲಾನುಭವಿ ಹೆಸರು, ಚಟುವಟಿಕೆಯಿಂದ ಪಡೆಯುತ್ತಿರುವ ಲಾಭ)	<p>ಸಮುದಾಯ ಕಾಮಗಾರಿ</p> <p>ಅಂದಾಜು ನೀರು ಸಂಗ್ರಹಣೆ (Cubic Mete) : 350</p> <p>ರಚನಾತ್ಮಕ ನೀರಾವರಿ ಪ್ರದೇಶ : 1-2 (ಹೆ)</p> <p>ಫಲಾನುಭವಿಗಳ ಸಂಖ್ಯೆ : 7</p> <p>ಚಟುವಟಿಕೆಯಿಂದ ಪಡೆಯುತ್ತಿರುವ ಲಾಭ : ಕಾಮಗಾರಿಯಿಂದ ಸುತ್ತಮುತ್ತಲಿನ ಕೊಳವೆ ಭಾವಿ ಹಾಗೂ ಭಾವಿಗಳ ನೀರಿನ ಮಟ್ಟ ಏರಿಕೆಯಾಗಿರುವುದು ಕಂಡು ಬಂದಿರುತ್ತದೆ ಹಾಗೂ ಬೆಳೆಯ ಸಂದಿಗ್ಧ ಪರಿಸ್ಥಿತಿಯಲ್ಲಿ ಸದರಿ ಕಾಮಗಾರಿಯ ನೀರನ್ನು ಬಳಸಿಕೊಳ್ಳುತ್ತಿದ್ದಾರೆ, ಹಾಗೂ ಜಾನುವಾರುಗಳಿಗೆ ಕುಡಿಯುವ ನೀರಿನ ಅನುಕೂಲವಾಗಿರುತ್ತದೆ.</p>




ಜಲಾನಯನ ಯೋಜನೆಗಳ ಚಟುವಟಿಕೆ/ಕಾಮಗಾರಿಗಳ ಸಂಕ್ಷಿಪ್ತ ಮಾಹಿತಿ

ಯೋಜನೆಯ ಹೆಸರು:	ಜಲಾನಯನ ಅಭಿವೃದ್ಧಿ ಮೂಲಕ ಬರಗಾಲ ತಡೆಯುವಿಕೆ ಯೋಜನೆ WDDP
ವರ್ಷ:	2022-23
ಕಾಮಗಾರಿಯ/ ಚಟುವಟಿಕೆಯ ಹೆಸರು:	ಕಿಂಡಿ ಆಣೆಕಟ್ಟು (VD)
ಕಾಮಗಾರಿ/ಚಟುವಟಿಕೆಯ ಛಾಯಚಿತ್ರ (photo with Lat &Long)	 <p>Latitude: 15.965768 Longitude: 74.51282 Elevation: 734.33±47 m Accuracy: 2800.0 m Time: 29-03-2023 16:42 Note: Sudashtion patile bengal-VU</p> <p>Powered by NoteCam</p>
ಸರ್ವೆ ನಂಬರ್:	556
ಅಕ್ಷಾಂಶ ಮತ್ತು ರೇಖಾಂಶ:	15'965768, 74'51282
ಗ್ರಾಮ:	ಬೆನ್ನಾಳಿ
ತಾಲೂಕು:	ಬೆಳಗಾವಿ
ಜಿಲ್ಲೆ:	ಬೆಳಗಾವಿ
ಕಾಮಗಾರಿ/ ಚಟುವಟಿಕೆಯ ಅಂದಾಜು ಮೊತ್ತ (ರೂಪಾಯಿಗಳಲ್ಲಿ)	499789.00
ಕಾಮಗಾರಿ/ ಚಟುವಟಿಕೆಯ ಕುರಿತು ಸಂಕ್ಷಿಪ್ತ ವಿವರ (ಸಮುದಾಯ ಕಾಮಗಾರಿಯಾಗಿದ್ದರೆ ಅಂದಾಜು ನೀರು ಸಂಗ್ರಹಣೆ (Cubic Meter), ರಕ್ಷಣಾತ್ಮಕ ನೀರಾವರಿ ಪ್ರದೇಶ, ಫಲಾನುಭವಿಗಳ ಸಂಖ್ಯೆ ವೈಯಕ್ತಿಕ ಕಾಮಗಾರಿಯಾಗಿದ್ದರೆ, ಫಲಾನುಭವಿ ಹೆಸರು, ಚಟುವಟಿಕೆಯಿಂದ ಪಡೆಯುತ್ತಿರುವ ಲಾಭ)	<p>ಸಮುದಾಯ ಕಾಮಗಾರಿ</p> <p>ಅಂದಾಜು ನೀರು ಸಂಗ್ರಹಣೆ (Cubic Mete) : 420</p> <p>ರಚನಾತ್ಮಕ ನೀರಾವರಿ ಪ್ರದೇಶ : 1-2 (ಹೆ)</p> <p>ಫಲಾನುಭವಿಗಳ ಸಂಖ್ಯೆ : 7</p> <p>ಚಟುವಟಿಕೆಯಿಂದ ಪಡೆಯುತ್ತಿರುವ ಲಾಭ : ಕಾಮಗಾರಿಯಿಂದ ಸುತ್ತಮುತ್ತಲಿನ ಕೊಳವೆ ಭಾವಿ ಹಾಗೂ ಭಾವಿಗಳ ನೀರಿನ ಮಟ್ಟ ಏರಿಕೆಯಾಗಿರುವುದು ಕಂಡು ಬಂದಿರುತ್ತದೆ ಹಾಗೂ ಬೆಳೆಯ ಸಂದಿಗ್ಧ ಪರಿಸ್ಥಿತಿಯಲ್ಲಿ ಸದರಿ ಕಾಮಗಾರಿಯ ನೀರನ್ನು ಬಳಸಿಕೊಳ್ಳುತ್ತಿದ್ದಾರೆ, ಹಾಗೂ ಜಾನುವಾರುಗಳಿಗೆ ಕುಡಿಯುವ ನೀರಿನ ಅನುಕೂಲವಾಗಿರುತ್ತದೆ.</p>

ಜಲಾನಯನ ಯೋಜನೆಗಳ ಚಟುವಟಿಕೆ/ಕಾಮಗಾರಿಗಳ ಸಂಕ್ಷಿಪ್ತ ಮಾಹಿತಿ


ಯೋಜನೆಯ ಹೆಸರು:	ಜಲಾನಯನ ಅಭಿವೃದ್ಧಿ ಮೂಲಕ ಬರಗಾಲ ತಡೆಯುವಿಕೆ ಯೋಜನೆ WDDP
ವರ್ಷ:	2022-23
ಕಾಮಗಾರಿಯ/ ಚಟುವಟಿಕೆಯ ಹೆಸರು:	ಕಿಂಡಿ ಆಣೆಕಟ್ಟು (VD)
ಕಾಮಗಾರಿ/ಚಟುವಟಿಕೆಯ ಛಾಯಚಿತ್ರ (photo with Lat &Long)	 <p>Latitude: 15.967205 Longitude: 74.509211 Elevation: 740.12±14 m Accuracy: 8.6 m Time: 29-03-2023 16:38 Note: Baburav patile bennal</p>
ಸರ್ವೆ ನಂಬರ್:	362
ಅಕ್ಷಾಂಶ ಮತ್ತು ರೇಖಾಂಶ:	15°967205, 74°509211
ಗ್ರಾಮ:	ಬೆನ್ನಾಳಿ
ತಾಲೂಕು:	ಬೆಳಗಾವಿ
ಜಿಲ್ಲೆ:	ಬೆಳಗಾವಿ
ಕಾಮಗಾರಿ/ ಚಟುವಟಿಕೆಯ ಅಂದಾಜು ಮೊತ್ತ (ರೂಪಾಯಿಗಳಲ್ಲಿ)	496355.00
ಕಾಮಗಾರಿ/ ಚಟುವಟಿಕೆಯ ಕುರಿತು ಸಂಕ್ಷಿಪ್ತ ವಿವರ (ಸಮುದಾಯ ಕಾಮಗಾರಿಯಾಗಿದ್ದರೆ ಅಂದಾಜು ನೀರು ಸಂಗ್ರಹಣೆ (Cubic Meter), ರಕ್ಷಣಾತ್ಮಕ ನೀರಾವರಿ ಪ್ರದೇಶ, ಫಲಾನುಭವಿಗಳ ಸಂಖ್ಯೆ ವೈಯಕ್ತಿಕ ಕಾಮಗಾರಿಯಾಗಿದ್ದರೆ, ಫಲಾನುಭವಿ ಹೆಸರು, ಚಟುವಟಿಕೆಯಿಂದ ಪಡೆಯುತ್ತಿರುವ ಲಾಭ)	<p>ಸಮುದಾಯ ಕಾಮಗಾರಿ</p> <p>ಅಂದಾಜು ನೀರು ಸಂಗ್ರಹಣೆ (Cubic Mete) : 450</p> <p>ರಚನಾತ್ಮಕ ನೀರಾವರಿ ಪ್ರದೇಶ : 1-2 (ಹೆ)</p> <p>ಫಲಾನುಭವಿಗಳ ಸಂಖ್ಯೆ : 7</p> <p>ಚಟುವಟಿಕೆಯಿಂದ ಪಡೆಯುತ್ತಿರುವ ಲಾಭ : ಕಾಮಗಾರಿಯಿಂದ ಸುತ್ತಮುತ್ತಲಿನ ಕೊಳವೆ ಭಾವಿ ಹಾಗೂ ಭಾವಿಗಳ ನೀರಿನ ಮಟ್ಟ ಏರಿಕೆಯಾಗಿರುವುದು ಕಂಡು ಬಂದಿರುತ್ತದೆ ಹಾಗೂ ಬೆಳೆಯ ಸಂದಿಗ್ಧ ಪರಿಸ್ಥಿತಿಯಲ್ಲಿ ಸದರಿ ಕಾಮಗಾರಿಯ ನೀರನ್ನು ಬಳಸಿಕೊಳ್ಳುತ್ತಿದ್ದಾರೆ, ಹಾಗೂ ಜಾನುವಾರುಗಳಿಗೆ ಕುಡಿಯುವ ನೀರಿನ ಅನುಕೂಲವಾಗಿರುತ್ತದೆ.</p>

**ಜಲಾನಯನ ಯೋಜನೆಗಳ ಚಟುವಟಿಕೆ/ಕಾಮಗಾರಿಗಳ ಸಂಕ್ಷಿಪ್ತ ಮಾಹಿತಿ**


ಯೋಜನೆಯ ಹೆಸರು:	ಜಲಾನಯನ ಅಭಿವೃದ್ಧಿ ಮೂಲಕ ಬರಗಾಲ ತಡೆಯುವಿಕೆ ಯೋಜನೆ WDDP
ವರ್ಷ:	2022-23
ಕಾಮಗಾರಿಯ/ ಚಟುವಟಿಕೆಯ ಹೆಸರು:	ರಬಲ್ ತಡೆ (RC)
ಕಾಮಗಾರಿ/ಚಟುವಟಿಕೆಯ ಛಾಯಚಿತ್ರ (photo with Lat &Long)	 <p>Latitude: 15.996229 Longitude: 74.506557 Elevation: 793.9±12 m Accuracy: 6.9 m Time: 08-04-2023 18:37 Note: RC Bhutaramatti</p> <p align="right"><i>Powered by NoteCam</i></p>
ಸರ್ವೆ ನಂಬರ್:	3
ಅಕ್ಷಾಂಶ ಮತ್ತು ರೇಖಾಂಶ:	15'996229, 74'506557
ಗ್ರಾಮ:	ಭೂತರಾಮನಹಟ್ಟಿ
ತಾಲ್ಲೂಕು:	ಬೆಳಗಾವಿ
ಜಿಲ್ಲೆ:	ಬೆಳಗಾವಿ
ಕಾಮಗಾರಿ/ ಚಟುವಟಿಕೆಯ ಅಂದಾಜು ಮೊತ್ತ (ರೂಪಾಯಿಗಳಲ್ಲಿ)	172703.00
ಕಾಮಗಾರಿ/ ಚಟುವಟಿಕೆಯ ಕುರಿತು ಸಂಕ್ಷಿಪ್ತ ವಿವರ (ಸಮುದಾಯ ಕಾಮಗಾರಿಯಾಗಿದ್ದರೆ ಅಂದಾಜು ನೀರು ಸಂಗ್ರಹಣೆ (Cubic Meter), ರಕ್ಷಣಾತ್ಮಕ ನೀರಾವರಿ ಪ್ರದೇಶ, ಫಲಾನುಭವಿಗಳ ಸಂಖ್ಯೆ ವೈಯಕ್ತಿಕ ಕಾಮಗಾರಿಯಾಗಿದ್ದರೆ, ಫಲಾನುಭವಿ ಹೆಸರು, ಚಟುವಟಿಕೆಯಿಂದ ಪಡೆಯುತ್ತಿರುವ ಲಾಭ)	<p>ಸಮುದಾಯ ಕಾಮಗಾರಿ</p> <p>ಅಂದಾಜು ನೀರು ಸಂಗ್ರಹಣೆ (Cubic Mete) : 250</p> <p>ರಚನಾತ್ಮಕ ನೀರಾವರಿ ಪ್ರದೇಶ : 1-2 (ಹೆ)</p> <p>ಫಲಾನುಭವಿಗಳ ಸಂಖ್ಯೆ : 5</p> <p>ಚಟುವಟಿಕೆಯಿಂದ ಪಡೆಯುತ್ತಿರುವ ಲಾಭ : ರಬಲ್ ತಡೆ ನೀರು ಸಂಗ್ರಹಣೆ ಕಾಮಗಾರಿಯಾಗಿದ್ದು, ಸದರಿ ಕಾಮಗಾರಿಯನ್ನು ಮೇಲುಸ್ತರದ ಜಮೀನಿನಲ್ಲಿ ಕೈಕೊಳ್ಳಲಾಗುತ್ತದೆ. ಮಳೆಯಿಂದ ಸಂಗ್ರವಾದ ನೀರನ್ನು ಮೇಲುಸ್ತರದಲ್ಲಿ ರಬಲ್ ತಡೆಗಳು ಸಂಗ್ರಹಿಸಿ ನೀರಿನ ರಭಸವನ್ನು ಕಡೆಮೆ ಮಾಡುವುದರಿಂದ ಮಣ್ಣಿನ ಸವಕಳಿ ಕಡಿಮೆ ಮಾಡುತ್ತದೆ.</p>




ಜಲಾನಯನ ಯೋಜನೆಗಳ ಚಟುವಟಿಕೆ/ಕಾಮಗಾರಿಗಳ ಸಂಕ್ಷಿಪ್ತ ಮಾಹಿತಿ

ಯೋಜನೆಯ ಹೆಸರು:	ಜಲಾನಯನ ಅಭಿವೃದ್ಧಿ ಮೂಲಕ ಬರಗಾಲ ತಡೆಯುವಿಕೆ ಯೋಜನೆ WDDP
ವರ್ಷ:	2022-23
ಕಾಮಗಾರಿಯ/ ಚಟುವಟಿಕೆಯ ಹೆಸರು:	ರಬ್ಬಲ್ ತಡೆ (RC)
ಕಾಮಗಾರಿ/ಚಟುವಟಿಕೆಯ ಛಾಯಚಿತ್ರ (photo with Lat &Long)	
ಸರ್ವೆ ನಂಬರ್:	7
ಅಕ್ಷಾಂಶ ಮತ್ತು ರೇಖಾಂಶ:	15'994882, 74'506023
ಗ್ರಾಮ:	ಭೂತರಾಮನಹಟ್ಟಿ
ತಾಲೂಕು:	ಬೆಳಗಾವಿ
ಜಿಲ್ಲೆ:	ಬೆಳಗಾವಿ
ಕಾಮಗಾರಿ/ ಚಟುವಟಿಕೆಯ ಅಂದಾಜು ಮೊತ್ತ (ರೂಪಾಯಿಗಳಲ್ಲಿ)	52226.00
ಕಾಮಗಾರಿ/ ಚಟುವಟಿಕೆಯ ಕುರಿತು ಸಂಕ್ಷಿಪ್ತ ವಿವರ (ಸಮುದಾಯ ಕಾಮಗಾರಿಯಾಗಿದ್ದರೆ ಅಂದಾಜು ನೀರು ಸಂಗ್ರಹಣೆ (Cubic Meter), ರಕ್ಷಣಾತ್ಮಕ ನೀರಾವರಿ ಪ್ರದೇಶ, ಫಲಾನುಭವಿಗಳ ಸಂಖ್ಯೆ ವೈಯಕ್ತಿಕ ಕಾಮಗಾರಿಯಾಗಿದ್ದರೆ, ಫಲಾನುಭವಿ ಹೆಸರು, ಚಟುವಟಿಕೆಯಿಂದ ಪಡೆಯುತ್ತಿರುವ ಲಾಭ)	<p>ಸಮುದಾಯ ಕಾಮಗಾರಿ</p> <p>ಅಂದಾಜು ನೀರು ಸಂಗ್ರಹಣೆ (Cubic Mete) : 250</p> <p>ರಚನಾತ್ಮಕ ನೀರಾವರಿ ಪ್ರದೇಶ : 1-2 (ಹೆ)</p> <p>ಫಲಾನುಭವಿಗಳ ಸಂಖ್ಯೆ : 5</p> <p>ಚಟುವಟಿಕೆಯಿಂದ ಪಡೆಯುತ್ತಿರುವ ಲಾಭ : ರಬಲ್ ತಡೆ ನೀರು ಸಂಗ್ರಹಣೆ ಕಾಮಗಾರಿಯಾಗಿದ್ದು, ಸದರಿ ಕಾಮಗಾರಿಯನ್ನು ಮೇಲುಸ್ತರದ ಜಮೀನಿನಲ್ಲಿ ಕೈಕೊಳ್ಳಲಾಗುತ್ತದೆ. ಮಳೆಯಿಂದ ಸಂಗ್ರವಾದ ನೀರನ್ನು ಮೇಲುಸ್ತರದಲ್ಲಿ ರಬಲ್ ತಡೆಗಳು ಸಂಗ್ರಹಿಸಿ ನೀರಿನ ರಭಸವನ್ನು ಕಡೆಮೆ ಮಾಡುವುದರಿಂದ ಮಣ್ಣಿನ ಸವಕಳಿ ಕಡಿಮೆ ಮಾಡುತ್ತದೆ.</p>

ಜಲಾನಯನ ಯೋಜನೆಗಳ ಚಟುವಟಿಕೆ/ಕಾಮಗಾರಿಗಳ ಸಂಕ್ಷಿಪ್ತ ಮಾಹಿತಿ

ಯೋಜನೆಯ ಹೆಸರು:	ಜಲಾನಯನ ಅಭಿವೃದ್ಧಿ ಮೂಲಕ ಬರಗಾಲ ತಡೆಯುವಿಕೆ ಯೋಜನೆ WDDP
ವರ್ಷ:	2022-23
ಕಾಮಗಾರಿ/ಚಟುವಟಿಕೆಯ ಹೆಸರು:	ಸೈಲೇಜ್ ಬ್ಯಾಗ್
ಕಾಮಗಾರಿ/ಚಟುವಟಿಕೆಯ ಛಾಯಚಿತ್ರ (photo with Lat & Long)	
ಸರ್ವೆ ನಂಬರ್:	
ಅಕ್ಷಾಂಶ ಮತ್ತು ರೇಖಾಂಶ:	
ಗ್ರಾಮ:	ಹೆಗ್ಗೇರಿ
ತಾಲೂಕು:	ಬೆಳಗಾವಿ
ಜಿಲ್ಲೆ:	ಬೆಳಗಾವಿ
ಕಾಮಗಾರಿ/ ಚಟುವಟಿಕೆಯ ಅಂದಾಜು ಮೊತ್ತ (ರೂಪಾಯಿಗಳಲ್ಲಿ)	98690.00
ಕಾಮಗಾರಿ/ ಚಟುವಟಿಕೆಯ ಕುರಿತು ಸಂಕ್ಷಿಪ್ತ ವಿವರ (ಸಮುದಾಯ ಕಾಮಗಾರಿಯಾಗಿದ್ದರೆ ಅಂದಾಜು ನೀರು ಸಂಗ್ರಹಣೆ (Cubic Meter), ರಕ್ಷಣಾತ್ಮಕ ನೀರಾವರಿ ಪ್ರದೇಶ, ಫಲಾನುಭವಿಗಳ ಸಂಖ್ಯೆ ವೈಯಕ್ತಿಕ ಕಾಮಗಾರಿಯಾಗಿದ್ದರೆ, ಫಲಾನುಭವಿ ಹೆಸರು, ಚಟುವಟಿಕೆಯಿಂದ ಪಡೆಯುತ್ತಿರುವ ಲಾಭ)	<p>Unit : 43 (Bag) Rate : 1945.00 Size : 95x95x120</p> <p>ಚಟುವಟಿಕೆಯಿಂದ ಪಡೆಯುತ್ತಿರುವ ಲಾಭ : ಹಸಿ ಮೇವನ್ನು ಕೊಯ್ದು ಸಂಗ್ರಹಣೆ ಮಾಡಿಟ್ಟುಕೊಂಡು ಮೇವಿನ ಕೊರತೆಯಿರುವ ಸಂದರ್ಭಗಳಲ್ಲಿ ಉಪಯೋಗಿಸಿಕೊಂಡು ಹೈನುಗಾರಿಕೆಯ ಇಳುವರಿಯ ಲಾಭ ಪಡೆಯುತ್ತಾರೆ.</p>

ಜಲಾನಯನ ಯೋಜನೆಗಳ ಚಟುವಟಿಕೆ/ಕಾಮಗಾರಿಗಳ ಸಂಕ್ಷಿಪ್ತ ಮಾಹಿತಿ


ಯೋಜನೆಯ ಹೆಸರು:	ಜಲಾನಯನ ಅಭಿವೃದ್ಧಿ ಮೂಲಕ ಬರಗಾಲ ತಡೆಯುವಿಕೆ ಯೋಜನೆ WDDP
ವರ್ಷ:	2022-23
ಕಾಮಗಾರಿಯ/ ಚಟುವಟಿಕೆಯ ಹೆಸರು:	Vegetable minikits
ಕಾಮಗಾರಿ/ಚಟುವಟಿಕೆಯ ಛಾಯಚಿತ್ರ (photo with Lat &Long)	
ಸರ್ವೆ ನಂಬರ್:	
ಅಕ್ಷಾಂಶ ಮತ್ತು ರೇಖಾಂಶ:	
ಗ್ರಾಮ:	
ತಾಲ್ಲೂಕು:	ಬೆಳಗಾವಿ
ಜಿಲ್ಲೆ:	ಬೆಳಗಾವಿ
ಕಾಮಗಾರಿ/ ಚಟುವಟಿಕೆಯ ಅಂದಾಜು ಮೊತ್ತ (ರೂಪಾಯಿಗಳಲ್ಲಿ)	18360.00
ಕಾಮಗಾರಿ/ ಚಟುವಟಿಕೆಯ ಕುರಿತು ಸಂಕ್ಷಿಪ್ತ ವಿವರ (ಸಮುದಾಯ ಕಾಮಗಾರಿಯಾಗಿದ್ದರೆ ಅಂದಾಜು ನೀರು ಸಂಗ್ರಹಣೆ (Cubic Meter), ರಕ್ಷಣಾತ್ಮಕ ನೀಲಾವರಿ ಪ್ರದೇಶ, ಫಲಾನುಭವಿಗಳ ಸಂಖ್ಯೆ ವೈಯಕ್ತಿಕ ಕಾಮಗಾರಿಯಾಗಿದ್ದರೆ, ಫಲಾನುಭವಿ ಹೆಸರು, ಚಟುವಟಿಕೆಯಿಂದ ಪಡೆಯುತ್ತಿರುವ ಲಾಭ)	<p>Unit : 61 (No) Rate : 300.00</p> <p>ಚಟುವಟಿಕೆಯಿಂದ ಪಡೆಯುತ್ತಿರುವ ಲಾಭ : ಈ ಯೋಜನೆಯಡಿಯಲ್ಲಿ ತರಕಾರಿ ಕಿರುಚೀಲ ಪೂರೈಕೆಯಿಂದ ಕೀಟನಾಶಕ ಔಷಧಿ ಹಾಗೂ ರಾಸಾಯನಿಕ ಮುಕ್ತ ತರಕಾರಿ ಬೆಳೆಯಬಹುದಾಗಿದೆ. ಹಾಗೂ ಆರೋಗ್ಯಕರ ತರಕಾರಿ ಉಪಯೋಗವಾಗಿದೆ.</p>



ಜಲಾನಯನ ಯೋಜನೆಗಳ ಚಟುವಟಿಕೆ/ಕಾಮಗಾರಿಗಳ ಸಂಕ್ಷಿಪ್ತ ಮಾಹಿತಿ

ಯೋಜನೆಯ ಹೆಸರು:	ಜಲಾನಯನ ಅಭಿವೃದ್ಧಿ ಮೂಲಕ ಬರಗಾಲ ತಡೆಯುವಿಕೆ ಯೋಜನೆ WDDP
ವರ್ಷ:	2022-23
ಕಾಮಗಾರಿಯ/ ಚಟುವಟಿಕೆಯ ಹೆಸರು:	Vegetable minikits
ಕಾಮಗಾರಿ/ಚಟುವಟಿಕೆಯ ಛಾಯಾಚಿತ್ರ (photo with Lat &Long)	
ಸರ್ವೆ ನಂಬರ್:	
ಅಕ್ಷಾಂಶ ಮತ್ತು ರೇಖಾಂಶ:	
ಗ್ರಾಮ:	ಹೆಗ್ಗೇರಿ
ತಾಲ್ಲೂಕು:	ಬೆಳಗಾವಿ
ಜಿಲ್ಲೆ:	ಬೆಳಗಾವಿ
ಕಾಮಗಾರಿ/ ಚಟುವಟಿಕೆಯ ಅಂದಾಜು ಮೊತ್ತ (ರೂಪಾಯಿಗಳಲ್ಲಿ)	7560.00
ಕಾಮಗಾರಿ/ ಚಟುವಟಿಕೆಯ ಕುರಿತು ಸಂಕ್ಷಿಪ್ತ ವಿವರ (ಸಮುದಾಯ ಕಾಮಗಾರಿಯಾಗಿದ್ದರೆ ಅಂದಾಜು ನೀರು ಸಂಗ್ರಹಣೆ (Cubic Meter), ರಕ್ಷಣಾತ್ಮಕ ನೀರಾವರಿ ಪ್ರದೇಶ, ಫಲಾನುಭವಿಗಳ ಸಂಖ್ಯೆ ವೈಯಕ್ತಿಕ ಕಾಮಗಾರಿಯಾಗಿದ್ದರೆ, ಫಲಾನುಭವಿ ಹೆಸರು, ಚಟುವಟಿಕೆಯಿಂದ ಪಡೆಯುತ್ತಿರುವ ಲಾಭ)	<p>Unit : 25 (No) Rate : 300.00</p> <p>ಚಟುವಟಿಕೆಯಿಂದ ಪಡೆಯುತ್ತಿರುವ ಲಾಭ : ಈ ಯೋಜನೆಯಡಿಯಲ್ಲಿ ತರಕಾರಿ ಕಿರುಚೀಲ ಪೂರೈಕೆಯಿಂದ ಕೀಟನಾಶಕ ಔಷಧಿ ಹಾಗೂ ರಾಸಾಯನಿಕ ಮುಕ್ತ ತರಕಾರಿ ಬೆಳೆಯಬಹುದಾಗಿದೆ. ಹಾಗೂ ಆರೋಗ್ಯಕರ ತರಕಾರಿ ಉಪಯೋಗವಾಗಿದೆ.</p>

**ಜಲಾನಯನ ಯೋಜನೆಗಳ ಚಟುವಟಿಕೆ/ಕಾಮಗಾರಿಗಳ ಸಂಕ್ಷಿಪ್ತ ಮಾಹಿತಿ**

ಯೋಜನೆಯ ಹೆಸರು:	ಡಬ್ಲ್ಯೂ ಡಿ ಡಿ ಪಿ
ವರ್ಷ:	2022-23
ಕಾಮಗಾರಿಯ/ ಚಟುವಟಿಕೆಯ ಹೆಸರು:	ಕಿಂಡಿ ಆಣೆ ಕಟ್ಟುವ ಕಮ್ ತಡೆ ಆಣೆ ಕಟ್ಟುವ
ಕಾಮಗಾರಿ/ಚಟುವಟಿಕೆಯ ಛಾಯಾಚಿತ್ರ (photo with Lat & Long)	
ಸರ್ವೆ ನಂಬರ್:	253
ಅಕ್ಷಾಂಶ ಮತ್ತು ರೇಖಾಂಶ:	15.686231N, 74.8203E
ಗ್ರಾಮ:	ಕಲಭಾವಿ
ತಾಲ್ಲೂಕು:	ಬೈಲಹೊಂಗಲ/ಕಿತ್ತೂರ
ಜಿಲ್ಲೆ:	ಬೆಳಗಾವಿ
ಕಾಮಗಾರಿ/ ಚಟುವಟಿಕೆಯ ಅಂದಾಜು ಮೊತ್ತ (ರೂಪಾಯಿಗಳಲ್ಲಿ)	499176/-
ಕಾಮಗಾರಿ/ ಚಟುವಟಿಕೆಯ ಕುರಿತು ಸಂಕ್ಷಿಪ್ತ ವಿವರ (ಸಮುದಾಯ ಕಾಮಗಾರಿಯಾಗಿದ್ದರೆ ಅಂದಾಜು ನೀರು ಸಂಗ್ರಹಣೆ (Cubic Meter), ರಕ್ಷಣಾತ್ಮಕ ನೀರಾವರಿ ಪ್ರದೇಶ, ಫಲಾನುಭವಿಗಳ ಸಂಖ್ಯೆ, ವೈಯಕ್ತಿಕ ಕಾಮಗಾರಿಯಾಗಿದ್ದರೆ, ಫಲಾನುಭವಿ ಹೆಸರು, ಚಟುವಟಿಕೆಯಿಂದ ಪಡೆಯುತ್ತಿರುವ ಲಾಭ)	<p><b>ಸಮುದಾಯ ಕಾಮಗಾರಿ:</b>  ಅಂದಾಜು ನೀರು ಸಂಗ್ರಹಣೆ (Cubic Meter):- 452 Cubic Meter  ರಕ್ಷಣಾತ್ಮಕ ನೀರಾವರಿ ಪ್ರದೇಶ:- 1.8-2.5 Ha  ಫಲಾನುಭವಿಗಳ ಸಂಖ್ಯೆ:- 6  <b>ಚಟುವಟಿಕೆಯಿಂದ ಪಡೆಯುತ್ತಿರುವ ಲಾಭ:-</b>  ಸದರಿ ಕಾಮಗಾರಿಯಿಂದ ಸುತ್ತಮುತ್ತಲಿನ ಕೊಳವೆ ಭಾವಿ ಹಾಗೂ ಭಾವಿಗಳ ನೀರಿನ ಮಟ್ಟ ಏರಿಕೆಯಾಗಿರುವುದು ಕಂಡು ಬಂದಿರುತ್ತದೆ ಹಾಗೂ ಬೆಳೆಯ ಸಂದಿಗ್ಧ ಪರಿಸ್ಥಿತಿಯಲ್ಲಿ ಸದರಿ ಕಾಮಗಾರಿಯ ನೀರನ್ನು ಬಳಸಿಕೊಳ್ಳುತ್ತಿದ್ದಾರೆ, ಹಾಗೂ ಜಾನುವಾರುಗಳಿಗೆ ಕುಡಿಯುವ ನೀರಿನ ಅನುಕೂಲವಾಗಿರುತ್ತದೆ.</p>

**ಜಲಾನಯನ ಯೋಜನೆಗಳ ಚಟುವಟಿಕೆ/ಕಾಮಗಾರಿಗಳ ಸಂಕ್ಷಿಪ್ತ ಮಾಹಿತಿ**


ಯೋಜನೆಯ ಹೆಸರು:	ಡಬ್ಲ್ಯೂ ಡಿ ಡಿ ಪಿ
ವರ್ಷ:	2022-23
ಕಾಮಗಾರಿಯ/ ಚಟುವಟಿಕೆಯ ಹೆಸರು:	ಕಿಂಡಿ ಆಣೆ ಕಟ್ಟು ಕಮ್ ತಡೆ ಆಣೆ ಕಟ್ಟು
ಕಾಮಗಾರಿ/ಚಟುವಟಿಕೆಯ ಛಾಯಾಚಿತ್ರ (photo with Lat & Long)	
ಸರ್ವೆ ನಂಬರ್:	82/3
ಅಕ್ಷಾಂಶ ಮತ್ತು ರೇಖಾಂಶ:	15.688492 N, 74.791711 E
ಗ್ರಾಮ:	ಕಡತನಾಳ
ತಾಲ್ಲೂಕು:	ಬೈಲಹೊಂಗಲ/ಕಿತ್ತೂರ
ಜಿಲ್ಲೆ:	ಬೆಳಗಾವಿ
ಕಾಮಗಾರಿ/ ಚಟುವಟಿಕೆಯ ಅಂದಾಜು ಮೊತ್ತ (ರೂಪಾಯಿಗಳಲ್ಲಿ)	499429/-
ಕಾಮಗಾರಿ/ ಚಟುವಟಿಕೆಯ ಕುರಿತು ಸಂಕ್ಷಿಪ್ತ ವಿವರ (ಸಮುದಾಯ ಕಾಮಗಾರಿಯಾಗಿದ್ದರೆ ಅಂದಾಜು ನೀರು ಸಂಗ್ರಹಣೆ (Cubic Meter), ರಕ್ಷಣಾತ್ಮಕ ನೀರಾವರಿ ಪ್ರದೇಶ, ಫಲಾನುಭವಿಗಳ ಸಂಖ್ಯೆ, ವೈಯಕ್ತಿಕ ಕಾಮಗಾರಿಯಾಗಿದ್ದರೆ, ಫಲಾನುಭವಿ ಹೆಸರು, ಚಟುವಟಿಕೆಯಿಂದ ಪಡೆಯುತ್ತಿರುವ ಲಾಭ)	<p>ಸಮುದಾಯ ಕಾಮಗಾರಿ: ಅಂದಾಜು ನೀರು ಸಂಗ್ರಹಣೆ (Cubic Meter):- 435 Cubic Meter ರಕ್ಷಣಾತ್ಮಕ ನೀರಾವರಿ ಪ್ರದೇಶ:- 1.8-2.5 Ha ಫಲಾನುಭವಿಗಳ ಸಂಖ್ಯೆ:- 5</p> <p>ಚಟುವಟಿಕೆಯಿಂದ ಪಡೆಯುತ್ತಿರುವ ಲಾಭ:- ಸದರಿ ಕಾಮಗಾರಿಯಿಂದ ಸುತ್ತಮುತ್ತಲಿನ ಕೊಳವೆ ಭಾವಿ ಹಾಗೂ ಭಾವಿಗಳ ನೀರಿನ ಮಟ್ಟ ಏರಿಕೆಯಾಗಿರುವುದು ಕಂಡು ಬಂದಿರುತ್ತದೆ ಹಾಗೂ ಬೆಳೆಯ ಸಂದಿಗ್ಧ ಪರಿಸ್ಥಿತಿಯಲ್ಲಿ ಸದರಿ ಕಾಮಗಾರಿಯ ನೀರನ್ನು ಬಳಸಿಕೊಳ್ಳುತ್ತಿದ್ದಾರೆ, ಹಾಗೂ ಜಾನುವಾರುಗಳಿಗೆ ಕುಡಿಯುವ ನೀರಿನ ಅನುಕೂಲವಾಗಿರುತ್ತದೆ.</p>




**ಜಲಾನಯನ ಯೋಜನೆಗಳ ಚಟುವಟಿಕೆ/ಕಾಮಗಾರಿಗಳ ಸಂಕ್ಷಿಪ್ತ ಮಾಹಿತಿ**

ಯೋಜನೆಯ ಹೆಸರು:	ಡಬ್ಲ್ಯೂ ಡಿ ಡಿ ಪಿ
ವರ್ಷ:	2022-23
ಕಾಮಗಾರಿಯ/ ಚಟುವಟಿಕೆಯ ಹೆಸರು:	ಕಿಂಡಿ ಆಣೆ ಕಟ್ಟು ಕಮ್ ತಡೆ ಆಣೆ ಕಟ್ಟು
ಕಾಮಗಾರಿ/ಚಟುವಟಿಕೆಯ ಛಾಯಾಚಿತ್ರ (photo with Lat & Long)	
ಸರ್ವೆ ನಂಬರ್:	254/2
ಅಕ್ಷಾಂಶ ಮತ್ತು ರೇಖಾಂಶ:	15.686843 N, 74.819972 E
ಗ್ರಾಮ:	ಕಲಬಾಂವಿ
ತಾಲ್ಲೂಕು:	ಬೈಲಹೊಂಗಲ/ಕಿತ್ತೂರ
ಜಿಲ್ಲೆ:	ಬೆಳಗಾವಿ
ಕಾಮಗಾರಿ/ ಚಟುವಟಿಕೆಯ ಅಂದಾಜು ಮೊತ್ತ (ರೂಪಾಯಿಗಳಲ್ಲಿ)	496215/-
ಕಾಮಗಾರಿ/ ಚಟುವಟಿಕೆಯ ಕುರಿತು ಸಂಕ್ಷಿಪ್ತ ವಿವರ (ಸಮುದಾಯ ಕಾಮಗಾರಿಯಾಗಿದ್ದರೆ ಅಂದಾಜು ನೀರು ಸಂಗ್ರಹಣೆ (Cubic Meter), ರಕ್ಷಣಾತ್ಮಕ ನೀರಾವರಿ ಪ್ರದೇಶ, ಫಲಾನುಭವಿಗಳ ಸಂಖ್ಯೆ, ವೈಯಕ್ತಿಕ ಕಾಮಗಾರಿಯಾಗಿದ್ದರೆ, ಫಲಾನುಭವಿ ಹೆಸರು, ಚಟುವಟಿಕೆಯಿಂದ ಪಡೆಯುತ್ತಿರುವ ಲಾಭ)	<p>ಸಮುದಾಯ ಕಾಮಗಾರಿ: ಅಂದಾಜು ನೀರು ಸಂಗ್ರಹಣೆ (Cubic Meter):- 440 Cubic Meter ರಕ್ಷಣಾತ್ಮಕ ನೀರಾವರಿ ಪ್ರದೇಶ:- 1.6-2.2 Ha ಫಲಾನುಭವಿಗಳ ಸಂಖ್ಯೆ:- 6 ಚಟುವಟಿಕೆಯಿಂದ ಪಡೆಯುತ್ತಿರುವ ಲಾಭ:- ಸದರಿ ಕಾಮಗಾರಿಯಿಂದ ಸುತ್ತಮುತ್ತಲಿನ ಕೊಳವೆ ಭಾವಿ ಹಾಗೂ ಭಾವಿಗಳ ನೀರಿನ ಮಟ್ಟ ಏರಿಕೆಯಾಗಿರುವುದು ಕಂಡು ಬಂದಿರುತ್ತದೆ ಹಾಗೂ ಬೆಳೆಯ ಸಂದಿಗ್ಧ ಪರಿಸ್ಥಿತಿಯಲ್ಲಿ ಸದರಿ ಕಾಮಗಾರಿಯ ನೀರನ್ನು ಬಳಸಿಕೊಳ್ಳುತ್ತಿದ್ದಾರೆ, ಹಾಗೂ ಜಾನುವಾರುಗಳಿಗೆ ಕುಡಿಯುವ ನೀರಿನ ಅನುಕೂಲವಾಗಿರುತ್ತದೆ.</p>

**ಜಲಾನಯನ ಯೋಜನೆಗಳ ಚಟುವಟಿಕೆ/ಕಾಮಗಾರಿಗಳ ಸಂಕ್ಷಿಪ್ತ ಮಾಹಿತಿ**


ಯೋಜನೆಯ ಹೆಸರು:	ಡಬ್ಲ್ಯೂ ಡಿ ಡಿ ಪಿ
ವರ್ಷ:	2022-23
ಕಾಮಗಾರಿಯ/ ಚಟುವಟಿಕೆಯ ಹೆಸರು:	ಕಿಂಡಿ ಆಣೆ ಕಟ್ಟುವ ಕಾಮ ತಡೆ ಆಣೆ ಕಟ್ಟುವ
ಕಾಮಗಾರಿ/ಚಟುವಟಿಕೆಯ ಛಾಯಾಚಿತ್ರ (photo with Lat & Long)	
ಸರ್ವೆ ನಂಬರ್:	88/2
ಅಕ್ಷಾಂಶ ಮತ್ತು ರೇಖಾಂಶ:	15.687744 N, 74.79183E
ಗ್ರಾಮ:	ಕಡತನಾಳ
ತಾಲೂಕು:	ಬೈಲಹೊಂಗಲ/ಕಿತ್ತೂರ
ಜಿಲ್ಲೆ:	ಬೆಳಗಾವಿ
ಕಾಮಗಾರಿ/ ಚಟುವಟಿಕೆಯ ಅಂದಾಜು ಮೊತ್ತ (ರೂಪಾಯಿಗಳಲ್ಲಿ)	499176/-
ಕಾಮಗಾರಿ/ ಚಟುವಟಿಕೆಯ ಕುರಿತು ಸಂಕ್ಷಿಪ್ತ ವಿವರ (ಸಮುದಾಯ ಕಾಮಗಾರಿಯಾಗಿದ್ದರೆ ಅಂದಾಜು ನೀರು ಸಂಗ್ರಹಣೆ (Cubic Meter), ರಕ್ಷಣಾತ್ಮಕ ನೀರಾವರಿ ಪ್ರದೇಶ, ಫಲಾನುಭವಿಗಳ ಸಂಖ್ಯೆ, ವೈಯಕ್ತಿಕ ಕಾಮಗಾರಿಯಾಗಿದ್ದರೆ, ಫಲಾನುಭವಿ ಹೆಸರು, ಚಟುವಟಿಕೆಯಿಂದ ಪಡೆಯುತ್ತಿರುವ ಲಾಭ)	<p>ಸಮುದಾಯ ಕಾಮಗಾರಿ: ಅಂದಾಜು ನೀರು ಸಂಗ್ರಹಣೆ (Cubic Meter):- 445 Cubic Meter ರಕ್ಷಣಾತ್ಮಕ ನೀರಾವರಿ ಪ್ರದೇಶ:- 1.4-2.2 Ha ಫಲಾನುಭವಿಗಳ ಸಂಖ್ಯೆ:- 6 ಚಟುವಟಿಕೆಯಿಂದ ಪಡೆಯುತ್ತಿರುವ ಲಾಭ:- ಸದರಿ ಕಾಮಗಾರಿಯಿಂದ ಸುತ್ತಮುತ್ತಲಿನ ಕೊಳವೆ ಭಾವಿ ಹಾಗೂ ಭಾವಿಗಳ ನೀರಿನ ಮಟ್ಟ ಏರಿಕೆಯಾಗಿರುವುದು ಕಂಡು ಬಂದಿರುತ್ತದೆ ಹಾಗೂ ಬೆಳೆಯ ಸಂದಿಗ್ಧ ಪರಿಸ್ಥಿತಿಯಲ್ಲಿ ಸದರಿ ಕಾಮಗಾರಿಯ ನೀರನ್ನು ಬಳಸಿಕೊಳ್ಳುತ್ತಿದ್ದಾರೆ, ಹಾಗೂ ಜಾನುವಾರುಗಳಿಗೆ ಕುಡಿಯುವ ನೀರಿನ ಅನುಕೂಲವಾಗಿರುತ್ತದೆ.</p>

ಜಲಾನಯನ ಯೋಜನೆಗಳ ಚಟುವಟಿಕೆ/ಕಾಮಗಾರಿಗಳ ಸಂಕ್ಷಿಪ್ತ ಮಾಹಿತಿ


ಯೋಜನೆಯ ಹೆಸರು:	<b>WDDP</b>
ವರ್ಷ:	<b>2022-23</b>
ಕಾಮಗಾರಿಯ/ ಚಟುವಟಿಕೆಯ ಹೆಸರು:	ಕಿಂಡಿ ಆಣೇಕಟ್ಟು
ಕಾಮಗಾರಿ/ಚಟುವಟಿಕೆಯ ಧಾಯಚಿತ್ರ (photo with Lat &Long)	
ಸರ್ವೆ ನಂಬರ್:	<b>175</b>
ಅಕ್ಷಾಂಶ ಮತ್ತು ರೇಖಾಂಶ:	<b>15.49.3242 74-59.343</b>
ಗ್ರಾಮ:	ಕಾಪೋಲಿ.ಕೆ.ಜಿ
ತಾಲ್ಲೂಕು:	ಖಾನಾಪುರ
ಜಿಲ್ಲೆ:	ಬೆಳಗಾವಿ
ಕಾಮಗಾರಿ/ ಚಟುವಟಿಕೆಯ ಅಂದಾಜು ಮೊತ್ತ (ರೂಪಾಯಿಗಳಲ್ಲಿ)	<b>499280.00</b>
ಕಾಮಗಾರಿ/ ಚಟುವಟಿಕೆಯ ಕುರಿತು ಸಂಕ್ಷಿಪ್ತ ವಿವರ (ಸಮುದಾಯ ಕಾಮಗಾರಿಯಾಗಿದ್ದರೆ ಅಂದಾಜು ನೀರು ಸಂಗ್ರಹಣೆ (Cubic Meter), ರಕ್ಷಣಾತ್ಮಕ ನೀರಾವರಿ ಪ್ರದೇಶ, ಫಲಾನುಭವಿಗಳ ಸಂಖ್ಯೆ ವೈಯಕ್ತಿಕ ಕಾಮಗಾರಿಯಾಗಿದ್ದರೆ, ಫಲಾನುಭವಿ ಹೆಸರು, ಚಟುವಟಿಕೆಯಿಂದ ಪಡೆಯುತ್ತಿರುವ ಲಾಭ)	<p>ಸಮುದಾಯ ಕಾಮಗಾರಿ</p> <p>ಅಂದಾಜು ನೀರು ಸಂಗ್ರಹಣೆ (Cubic Meter),445</p> <p>ರಕ್ಷಣಾತ್ಮಕ ನೀರಾವರಿ ಪ್ರದೇಶ 1-3 ಹೆಕ್ಟರ್</p> <p>ಫಲಾನುಭವಿಗಳ ಸಂಖ್ಯೆ- 6</p> <p>ಚಟುವಟಿಕೆಯಿಂದ ಪಡೆಯುತ್ತಿರುವ ಲಾಭ : ಕಾಮಗಾರಿಯಿಂದ ಸುತ್ತಮುತ್ತಲಿನ ಕೊಳವೆ ಬಾವಿಯಿಂದ ಅಂತರ್ಜಲ ಮಟ್ಟ ಹೆಚ್ಚಿಗೆ ಯಾಗಿರುತ್ತದೆ ಹಾಗೂ ಬೆಳೆಯ ಸಂದಿಗ್ಧ ಪರಿಸ್ಥಿತಿಯಲ್ಲಿ, ಸದರಿ ಕಾಮಗಾರಿಯ ನೀರನ್ನು ಬಳಸಿಕೊಳ್ಳುತ್ತಿದ್ದಾರೆ ಹಾಗೂ ಜಾನುವಾರುಗಳಿಗೆ ಕುಡಿಯುವ ನೀರಿನ ಅನುಕೂಲವಾಗಿರುತ್ತದೆ</p>



**ಜಲಾನಯನ ಯೋಜನೆಗಳ ಚಟುವಟಿಕೆ/ಕಾಮಗಾರಿಗಳ ಸಂಕ್ಷಿಪ್ತ ಮಾಹಿತಿ**

ಯೋಜನೆಯ ಹೆಸರು:	<b>WDDP</b>
ವರ್ಷ:	<b>2022-23</b>
ಕಾಮಗಾರಿಯ/ ಚಟುವಟಿಕೆಯ ಹೆಸರು:	<b>ಭೋಲೂರ ಚೆಕ್ಸ್</b>
ಕಾಮಗಾರಿ/ಚಟುವಟಿಕೆಯ ಛಾಯಚಿತ್ರ (photo with Lat & Long)	
ಸರ್ವೆ ನಂಬರ್:	<b>35.51</b>
ಅಕ್ಷಾಂಶ ಮತ್ತು ರೇಖಾಂಶ:	<b>15.50.554 74-5009</b>
ಗ್ರಾಮ:	<b>ಮಳವಾಡ</b>
ತಾಲ್ಲೂಕು:	<b>ಖಾನಾಪುರ</b>
ಜಿಲ್ಲೆ:	<b>ಬೆಳಗಾವಿ</b>
ಕಾಮಗಾರಿ/ ಚಟುವಟಿಕೆಯ ಅಂದಾಜು ಮೊತ್ತ (ರೂಪಾಯಿಗಳಲ್ಲಿ)	<b>165925.00</b>
ಕಾಮಗಾರಿ/ ಚಟುವಟಿಕೆಯ ಕುರಿತು ಸಂಕ್ಷಿಪ್ತ ವಿವರ (ಸಮುದಾಯ ಕಾಮಗಾರಿಯಾಗಿದ್ದರೆ ಅಂದಾಜು ನೀರು ಸಂಗ್ರಹಣೆ (Cubic Meter), ರಕ್ಷಣಾತ್ಮಕ ನೀರಾವರಿ ಪ್ರದೇಶ, ಫಲಾನುಭವಿಗಳ ಸಂಖ್ಯೆ ವೈಯಕ್ತಿಕ ಕಾಮಗಾರಿಯಾಗಿದ್ದರೆ, ಫಲಾನುಭವಿ ಹೆಸರು, ಚಟುವಟಿಕೆಯಿಂದ ಪಡೆಯುತ್ತಿರುವ ಲಾಭ)	<p>ಸಮುದಾಯ ಕಾಮಗಾರಿ ಫಲಾನುಭವಿಗಳ ಸಂಖ್ಯೆ- 3 ಚಟುವಟಿಕೆಯಿಂದ ಪಡೆಯುತ್ತಿರುವ ಲಾಭ : ಕಾಮಗಾರಿಯಿಂದ ಮಣ್ಣಿನ ಸವಕಳಿ ತಡೆದು ಭೂಮಿಯ ಫಲವತ್ತತೆಯನ್ನು ಹೆಚ್ಚಿಸುತ್ತದೆ</p>

ಜಲಾನಯನ ಯೋಜನೆಗಳ ಚಟುವಟಿಕೆ/ಕಾಮಗಾರಿಗಳ ಸಂಕ್ಷಿಪ್ತ ಮಾಹಿತಿ

ಯೋಜನೆಯ ಹೆಸರು:	<b>WDDP</b>
ವರ್ಷ:	<b>2022-23</b>
ಕಾಮಗಾರಿಯ/ ಚಟುವಟಿಕೆಯ ಹೆಸರು:	<b>ತಡೆಗೋಡೆ</b>
ಕಾಮಗಾರಿ/ಚಟುವಟಿಕೆಯ ಧಾರಾಚಿತ್ರ (photo with Lat &Long)	
ಸರ್ವೆ ನಂಬರ್:	<b>6/1</b>
ಅಕ್ಷಾಂಶ ಮತ್ತು ರೇಖಾಂಶ:	<b>15.51.414 74.49.509</b>
ಗ್ರಾಮ:	<b>ಕಮತಗಾ</b>
ತಾಲ್ಲೂಕು:	<b>ಖಾನಾಪುರ</b>
ಜಿಲ್ಲೆ:	<b>ಬೆಳಗಾವಿ</b>
ಕಾಮಗಾರಿ/ ಚಟುವಟಿಕೆಯ ಅಂದಾಜು ಮೊತ್ತ (ರೂಪಾಯಿಗಳಲ್ಲಿ)	<b>260817.00</b>
ಕಾಮಗಾರಿ/ ಚಟುವಟಿಕೆಯ ಕುರಿತು ಸಂಕ್ಷಿಪ್ತ ವಿವರ (ಸಮುದಾಯ ಕಾಮಗಾರಿಯಾಗಿದ್ದರೆ ಅಂದಾಜು ನೀರು ಸಂಗ್ರಹಣೆ (Cubic Meter), ರಕ್ಷಣಾತ್ಮಕ ನೀರಾವರಿ ಪ್ರದೇಶ, ಫಲಾನುಭವಿಗಳ ಸಂಖ್ಯೆ ವೈಯಕ್ತಿಕ ಕಾಮಗಾರಿಯಾಗಿದ್ದರೆ, ಫಲಾನುಭವಿ ಹೆಸರು, ಚಟುವಟಿಕೆಯಿಂದ ಪಡೆಯುತ್ತಿರುವ ಲಾಭ)	<p>ರಕ್ಷಣಾತ್ಮಕ ನೀರಾವರಿ ಪ್ರದೇಶ 1-2 ಹೆಕ್ಟಾರ್ ವೈಯಕ್ತಿಕ ಕಾಮಗಾರಿ ಸುರ್ಯಾಜಿ ಪಾಟೀಲ ಚಟುವಟಿಕೆಯಿಂದ ಪಡೆಯುತ್ತಿರುವ ಲಾಭ : ತಡೆಗೋಡೆ ನಿರ್ಮಿಸಿರುವುದರಿಂದ ಮಣ್ಣಿನ ಸವಕಳಿ ತಡೆಗಟ್ಟುವುದು ಹಾಗೂ ಜಮೀನಿಗೆ ಹೆಚ್ಚಿನ ನೀರು ಬರದ ಹಾಗೆ ತಡೆಯುವುದು</p>

ಜಲಾನಯನ ಯೋಜನೆಗಳ ಚಟುವಟಿಕೆ/ಕಾಮಗಾರಿಗಳ ಸಂಕ್ಷಿಪ್ತ ಮಾಹಿತಿ

ಯೋಜನೆಯ ಹೆಸರು:	<b>WDDP</b>
ವರ್ಷ:	<b>2022-23</b>
ಕಾಮಗಾರಿಯ/ ಚಟುವಟಿಕೆಯ ಹೆಸರು:	ಕಿಂಡಿ ಆಣೇಕಟ್ಟು
ಕಾಮಗಾರಿ/ಚಟುವಟಿಕೆಯ ಛಾಯಚಿತ್ರ (photo with Lat & Long)	 <p>Latitude: 15.526558 Longitude: 74.584518 Elevation: 678.8±8 m Accuracy: 8.6 m Time: 08-02-2023 10:57</p> <p>Powered by: Netcam</p>
ಸರ್ವೆ ನಂಬರ್:	<b>412</b>
ಅಕ್ಷಾಂಶ ಮತ್ತು ರೇಖಾಂಶ:	<b>15.526558-74.584518</b>
ಗ್ರಾಮ:	ಬಂಭಾರ್ಡಾ
ತಾಲ್ಲೂಕು:	ಖಾನಾಪೂರ
ಜಿಲ್ಲೆ:	ಬೆಳಗಾವಿ
ಕಾಮಗಾರಿ/ ಚಟುವಟಿಕೆಯ ಅಂದಾಜು ಮೊತ್ತ (ರೂಪಾಯಿಗಳಲ್ಲಿ)	<b>499280.00</b>
ಕಾಮಗಾರಿ/ ಚಟುವಟಿಕೆಯ ಕುರಿತು ಸಂಕ್ಷಿಪ್ತ ವಿವರ (ಸಮುದಾಯ ಕಾಮಗಾರಿಯಾಗಿದ್ದರೆ ಅಂದಾಜು ನೀರು ಸಂಗ್ರಹಣೆ (Cubic Meter), ರಕ್ಷಣಾತ್ಮಕ ನೀರಾವರಿ ಪ್ರದೇಶ, ಫಲಾನುಭವಿಗಳ ಸಂಖ್ಯೆ ವೈಯಕ್ತಿಕ ಕಾಮಗಾರಿಯಾಗಿದ್ದರೆ, ಫಲಾನುಭವಿ ಹೆಸರು, ಚಟುವಟಿಕೆಯಿಂದ ಪಡೆಯುತ್ತಿರುವ ಲಾಭ)	<p>ಸಮುದಾಯ ಕಾಮಗಾರಿ ಅಂದಾಜು ನೀರು ಸಂಗ್ರಹಣೆ (Cubic Meter), 445 ರಕ್ಷಣಾತ್ಮಕ ನೀರಾವರಿ ಪ್ರದೇಶ 1-3 ಹೆಕ್ಟೇರ್ ಫಲಾನುಭವಿಗಳ ಸಂಖ್ಯೆ- 6 ಚಟುವಟಿಕೆಯಿಂದ ಪಡೆಯುತ್ತಿರುವ ಲಾಭ : ಕಾಮಗಾರಿಯಿಂದ ಸುತ್ತಮುತ್ತಲಿನ ಕೊಳವೆ ಬಾವಿಯಿಂದ ಅಂತರ್ಜಲ ಮಟ್ಟ ಹೆಚ್ಚಿಗೆ ಯಾಗಿರುತ್ತದೆ ಹಾಗೂ ಬೆಳೆಯ ಸಂದಿಗ್ಧ ಪರಿಸ್ಥಿತಿಯಲ್ಲಿ ಸದರಿ ಕಾಮಗಾರಿಯ ನೀರನ್ನು ಬಳಸಿಕೊಳ್ಳುತ್ತಿದ್ದಾರೆ ಹಾಗೂ ಜಾನುವಾರುಗಳಿಗೆ ಕುಡಿಯುವ ನೀರಿನ ಅನುಕೂಲವಾಗಿರುತ್ತದೆ</p>




ಜಲಾನಯನ ಯೋಜನೆಗಳ ಚಟುವಟಿಕೆ/ಕಾಮಗಾರಿಗಳ ಸಂಕ್ಷಿಪ್ತ ಮಾಹಿತಿ

ಯೋಜನೆಯ ಹೆಸರು:	<b>WDDP</b>
ವರ್ಷ:	<b>2022-23</b>
ಕಾಮಗಾರಿಯ/ ಚಟುವಟಿಕೆಯ ಹೆಸರು:	ಕಿಂಡಿ ಆಣೇಕಟ್ಟು
ಕಾಮಗಾರಿ/ಚಟುವಟಿಕೆಯ ಛಾಯಚಿತ್ರ (photo with Lat & Long)	 <p>Latitude: 15.531729 Longitude: 74.595205 Accuracy: 2600.0 m Time: 01-14-2023 14:12 Note: Arun Jadav sr no 54 Village: [unclear]</p> <p>Powered by NoteCam</p>
ಸರ್ವೆ ನಂಬರ್:	<b>54</b>
ಅಕ್ಷಾಂಶ ಮತ್ತು ರೇಖಾಂಶ:	<b>15.531729-74.595205</b>
ಗ್ರಾಮ:	ಮೆಂಡೇಗಾಳಿ
ತಾಲ್ಲೂಕು:	ಖಾನಾಪುರ
ಜಿಲ್ಲೆ:	ಬೆಳಗಾವಿ
ಕಾಮಗಾರಿ/ ಚಟುವಟಿಕೆಯ ಅಂದಾಜು ಮೊತ್ತ (ರೂಪಾಯಿಗಳಲ್ಲಿ)	<b>499609.00</b>
ಕಾಮಗಾರಿ/ ಚಟುವಟಿಕೆಯ ಕುರಿತು ಸಂಕ್ಷಿಪ್ತ ವಿವರ (ಸಮುದಾಯ ಕಾಮಗಾರಿಯಾಗಿದ್ದರೆ ಅಂದಾಜು ನೀರು ಸಂಗ್ರಹಣೆ (Cubic Meter), ರಕ್ಷಣಾತ್ಮಕ ನೀರಾವರಿ ಪ್ರದೇಶ, ಫಲಾನುಭವಿಗಳ ಸಂಖ್ಯೆ ವೈಯಕ್ತಿಕ ಕಾಮಗಾರಿಯಾಗಿದ್ದರೆ, ಫಲಾನುಭವಿ ಹೆಸರು, ಚಟುವಟಿಕೆಯಿಂದ ಪಡೆಯುತ್ತಿರುವ ಲಾಭ)	<p>ಸಮುದಾಯ ಕಾಮಗಾರಿ ಅಂದಾಜು ನೀರು ಸಂಗ್ರಹಣೆ (Cubic Meter), 445 ರಕ್ಷಣಾತ್ಮಕ ನೀರಾವರಿ ಪ್ರದೇಶ 1-3 ಹೆಕ್ಟೇರ್ ಫಲಾನುಭವಿಗಳ ಸಂಖ್ಯೆ- 6</p> <p>ಚಟುವಟಿಕೆಯಿಂದ ಪಡೆಯುತ್ತಿರುವ ಲಾಭ : ಕಾಮಗಾರಿಯಿಂದ ಸುತ್ತಮುತ್ತಲಿನ ಕೊಳವೆ ಬಾವಿಯಿಂದ ಅಂತರ್ಜಲ ಮಟ್ಟ ಹೆಚ್ಚಿಗೆ ಯಾಗಿರುತ್ತದೆ ಹಾಗೂ ಬೆಳೆಯ ಸಂದಿಗ್ಧ ಪರಿಸ್ಥಿತಿಯಲ್ಲಿ ಸದರಿ ಕಾಮಗಾರಿಯ ನೀರನ್ನು ಬಳಸಿಕೊಳ್ಳುತ್ತಿದ್ದಾರೆ ಹಾಗೂ ಜಾನುವಾರುಗಳಿಗೆ ಕುಡಿಯುವ ನೀರಿನ ಅನುಕೂಲವಾಗಿರುತ್ತದೆ ಮಳೆಗಾಲದಲ್ಲಿ ಒಂದು ಹೊಲದಿಂದ ಮತ್ತೊಂದು ಹೊಲಕ್ಕೆ ಹೋಗಲು ಕಾಲು ಸಂಕ ಉಪಯೋಗವಾಗಿರುತ್ತದೆ.</p>

ಜಲಾನಯನ ಯೋಜನೆಗಳ ಚಟುವಟಿಕೆ/ಕಾಮಗಾರಿಗಳ ಸಂಕ್ಷಿಪ್ತ ಮಾಹಿತಿ


ಯೋಜನೆಯ ಹೆಸರು:	<b>WDDP</b>
ವರ್ಷ:	<b>2022-23</b>
ಕಾಮಗಾರಿಯ/ ಚಟುವಟಿಕೆಯ ಹೆಸರು:	ಕಿಂಡಿ ಆಣೇಕಟ್ಟು
ಕಾಮಗಾರಿ/ಚಟುವಟಿಕೆಯ ಭಾಯಚಿತ್ರ (photo with Lat &Long)	
ಸರ್ವೆ ನಂಬರ್:	<b>109</b>
ಅಕ್ಷಾಂಶ ಮತ್ತು ರೇಖಾಂಶ:	<b>15.50.0961 74-58.234</b>
ಗ್ರಾಮ:	ಮಳವಾಡ
ತಾಲ್ಲೂಕು:	ಖಾನಾಪುರ
ಜಿಲ್ಲೆ:	ಬೆಳಗಾವಿ
ಕಾಮಗಾರಿ/ ಚಟುವಟಿಕೆಯ ಅಂದಾಜು ಮೊತ್ತ (ರೂಪಾಯಿಗಳಲ್ಲಿ)	<b>499577.00</b>
ಕಾಮಗಾರಿ/ ಚಟುವಟಿಕೆಯ ಕುರಿತು ಸಂಕ್ಷಿಪ್ತ ವಿವರ (ಸಮುದಾಯ ಕಾಮಗಾರಿಯಾಗಿದ್ದರೆ ಅಂದಾಜು ನೀರು ಸಂಗ್ರಹಣೆ (Cubic Meter), ರಕ್ಷಣಾತ್ಮಕ ನೀರಾವರಿ ಪ್ರದೇಶ, ಫಲಾನುಭವಿಗಳ ಸಂಖ್ಯೆ ವೈಯಕ್ತಿಕ ಕಾಮಗಾರಿಯಾಗಿದ್ದರೆ, ಫಲಾನುಭವಿ ಹೆಸರು, ಚಟುವಟಿಕೆಯಿಂದ ಪಡೆಯುತ್ತಿರುವ ಲಾಭ)	<p>ಸಮುದಾಯ ಕಾಮಗಾರಿ ಅಂದಾಜು ನೀರು ಸಂಗ್ರಹಣೆ (Cubic Meter),445 ರಕ್ಷಣಾತ್ಮಕ ನೀರಾವರಿ ಪ್ರದೇಶ 1-3 ಹೆಕ್ಟರ್ ಫಲಾನುಭವಿಗಳ ಸಂಖ್ಯೆ- 6 ಚಟುವಟಿಕೆಯಿಂದ ಪಡೆಯುತ್ತಿರುವ ಲಾಭ : ಕಾಮಗಾರಿಯಿಂದ ಸುತ್ತಮುತ್ತಲಿನ ಕೊಳವೆ ಬಾವಿಯಿಂದ ಅಂತರ್ಜಲ ಮಟ್ಟ ಹೆಚ್ಚಿಗೆ ಯಾಗಿರುತ್ತದೆ ಹಾಗೂ ಬೆಳೆಯ ಸಂದಿಗ್ಧ ಪರಿಸ್ಥಿತಿಯಲ್ಲಿ ಸದರಿ ಕಾಮಗಾರಿಯ ನೀರನ್ನು ಬಳಸಿಕೊಳ್ಳುತ್ತಿದ್ದಾರೆ ಹಾಗೂ ಜಾನುವಾರುಗಳಿಗೆ ಕುಡಿಯುವ ನೀರಿನ ಅನುಕೂಲವಾಗಿರುತ್ತದೆ</p>

ಜಲಾನಯನ ಯೋಜನೆಗಳ ಚಟುವಟಿಕೆ/ಕಾಮಗಾರಿಗಳ ಸಂಕ್ಷಿಪ್ತ ಮಾಹಿತಿ

ಯೋಜನೆಯ ಹೆಸರು:	<b>WDDP</b>
ವರ್ಷ:	<b>2022-23</b>
ಕಾಮಗಾರಿಯ/ ಚಟುವಟಿಕೆಯ ಹೆಸರು:	ಕಿಂಡಿ ಆಣೇಕಟ್ಟು
ಕಾಮಗಾರಿ/ಚಟುವಟಿಕೆಯ ಧಾರಾಚಿತ್ರ (photo with Lat &Long)	 <p>Latitude: 15.508395 Longitude: 74.532441 Elevation: 670.42±7 m Accuracy: 5.1 m Time: 03-31-2023 11:18</p>
ಸರ್ವೆ ನಂಬರ್:	<b>19</b>
ಆಕ್ಷಾಂಶ ಮತ್ತು ರೇಖಾಂಶ:	<b>15.508395-74.532441</b>
ಗ್ರಾಮ:	ಡಿಗ್ಗೇಗಾಳಿ
ತಾಲ್ಲೂಕು:	ಖಾನಾಪುರ
ಜಿಲ್ಲೆ:	ಬೆಳಗಾವಿ
ಕಾಮಗಾರಿ/ ಚಟುವಟಿಕೆಯ ಅಂದಾಜು ಮೊತ್ತ (ರೂಪಾಯಿಗಳಲ್ಲಿ)	<b>499608.00</b>
ಕಾಮಗಾರಿ/ ಚಟುವಟಿಕೆಯ ಕುರಿತು ಸಂಕ್ಷಿಪ್ತ ವಿವರ (ಸಮುದಾಯ ಕಾಮಗಾರಿಯಾಗಿದ್ದರೆ ಅಂದಾಜು ನೀರು ಸಂಗ್ರಹಣೆ (Cubic Meter), ರಕ್ಷಣಾತ್ಮಕ ನೀರಾವರಿ ಪ್ರದೇಶ, ಫಲಾನುಭವಿಗಳ ಸಂಖ್ಯೆ ವೈಯಕ್ತಿಕ ಕಾಮಗಾರಿಯಾಗಿದ್ದರೆ, ಫಲಾನುಭವಿ ಹೆಸರು, ಚಟುವಟಿಕೆಯಿಂದ ಪಡೆಯುತ್ತಿರುವ ಲಾಭ)	<p>ಸಮುದಾಯ ಕಾಮಗಾರಿ ಅಂದಾಜು ನೀರು ಸಂಗ್ರಹಣೆ (Cubic Meter), 445 ರಕ್ಷಣಾತ್ಮಕ ನೀರಾವರಿ ಪ್ರದೇಶ 1-3 ಹೆಕ್ಟೇರ್ ಫಲಾನುಭವಿಗಳ ಸಂಖ್ಯೆ- 6 ಚಟುವಟಿಕೆಯಿಂದ ಪಡೆಯುತ್ತಿರುವ ಲಾಭ : ಕಾಮಗಾರಿಯಿಂದ ಸುತ್ತಮುತ್ತಲಿನ ಕೊಳವೆ ಬಾವಿಯಿಂದ ಅಂತರ್ಜಲ ಮಟ್ಟ ಹೆಚ್ಚಿಗೆ ಯಾಗಿರುತ್ತದೆ ಹಾಗೂ ಬೆಳೆಯ ಸಂದಿಗ್ಧ ಪರಿಸ್ಥಿತಿಯಲ್ಲಿ ಸದರಿ ಕಾಮಗಾರಿಯ ನೀರನ್ನು ಬಳಸಿಕೊಳ್ಳುತ್ತಿದ್ದಾರೆ ಹಾಗೂ ಜಾನುವಾರುಗಳಿಗೆ ಕುಡಿಯುವ ನೀರಿನ ಅನುಕೂಲವಾಗಿರುತ್ತದೆ</p>




ಜಲಾನಯನ ಯೋಜನೆಗಳ ಚಟುವಟಿಕೆ/ಕಾಮಗಾರಿಗಳ ಸಂಕ್ಷಿಪ್ತ ಮಾಹಿತಿ

ಯೋಜನೆಯ ಹೆಸರು:	<b>WDDP</b>
ವರ್ಷ:	<b>2022-23</b>
ಕಾಮಗಾರಿಯ/ ಚಟುವಟಿಕೆಯ ಹೆಸರು:	ಕಿಂಡಿ ಆಣೇಕಟ್ಟು
ಕಾಮಗಾರಿ/ಚಟುವಟಿಕೆಯ ಭಾಯಿಚಿತ್ರ (photo with Lat & Long)	
ಸರ್ವೆ ನಂಬರ್:	<b>140</b>
ಅಕ್ಷಾಂಶ ಮತ್ತು ರೇಖಾಂಶ:	<b>15.48899-74.506545</b>
ಗ್ರಾಮ:	ಹಲಗಾ
ತಾಲ್ಲೂಕು:	ಖಾನಾಪುರ
ಜಿಲ್ಲೆ:	ಬೆಳಗಾವಿ
ಕಾಮಗಾರಿ/ ಚಟುವಟಿಕೆಯ ಅಂದಾಜು ಮೊತ್ತ (ರೂಪಾಯಿಗಳಲ್ಲಿ)	<b>399958.00</b>
ಕಾಮಗಾರಿ/ ಚಟುವಟಿಕೆಯ ಕುರಿತು ಸಂಕ್ಷಿಪ್ತ ವಿವರ (ಸಮುದಾಯ ಕಾಮಗಾರಿಯಾಗಿದ್ದರೆ ಅಂದಾಜು ನೀರು ಸಂಗ್ರಹಣೆ (Cubic Meter), ರಕ್ಷಣಾತ್ಮಕ ನೀರಾವರಿ ಪ್ರದೇಶ, ಫಲಾನುಭವಿಗಳ ಸಂಖ್ಯೆ ವೈಯಕ್ತಿಕ ಕಾಮಗಾರಿಯಾಗಿದ್ದರೆ, ಫಲಾನುಭವಿ ಹೆಸರು, ಚಟುವಟಿಕೆಯಿಂದ ಪಡೆಯುತ್ತಿರುವ ಲಾಭ)	<p>ಸಮುದಾಯ ಕಾಮಗಾರಿ ಅಂದಾಜು ನೀರು ಸಂಗ್ರಹಣೆ (Cubic Meter),445 ರಕ್ಷಣಾತ್ಮಕ ನೀರಾವರಿ ಪ್ರದೇಶ 1-3 ಹೆಕ್ಟರ್ ಫಲಾನುಭವಿಗಳ ಸಂಖ್ಯೆ- 6 ಚಟುವಟಿಕೆಯಿಂದ ಪಡೆಯುತ್ತಿರುವ ಲಾಭ : ಕಾಮಗಾರಿಯಿಂದ ಸುತ್ತಮುತ್ತಲಿನ ಕೊಳವೆ ಬಾವಿಯಿಂದ ಅಂತರ್ಜಲ ಮಟ್ಟ ಹೆಚ್ಚಿಗೆ ಯಾಗಿರುತ್ತದೆ ಹಾಗೂ ಬೆಳೆಯ ಸಂದಿಗ್ಧ ಪರಿಸ್ಥಿತಿಯಲ್ಲಿ ಸದರಿ ಕಾಮಗಾರಿಯ ನೀರನ್ನು ಬಳಸಿಕೊಳ್ಳುತ್ತಿದ್ದಾರೆ ಹಾಗೂ ಜಾನುವಾರುಗಳಿಗೆ ಕುಡಿಯುವ ನೀರಿನ ಅನುಕೂಲವಾಗಿರುತ್ತದೆ</p>

ಜಲಾನಯನ ಯೋಜನೆಗಳ ಚಟುವಟಿಕೆ/ಕಾಮಗಾರಿಗಳ ಸಂಕ್ಷಿಪ್ತ ಮಾಹಿತಿ

ಯೋಜನೆಯ ಹೆಸರು:	<b>WDDP</b>
ವರ್ಷ:	<b>2022-23</b>
ಕಾಮಗಾರಿಯ/ ಚಟುವಟಿಕೆಯ ಹೆಸರು:	ಸೈಲೇಜ್ ಬ್ಯಾಕ್
ಕಾಮಗಾರಿ/ಚಟುವಟಿಕೆಯ ಛಾಯಚಿತ್ರ (photo with Lat & Long)	
ಸರ್ವೆ ನಂಬರ್:	
ಅಕ್ಷಾಂಶ ಮತ್ತು ರೇಖಾಂಶ:	
ಗ್ರಾಮ:	ಮಳವಾಡ, ಕಾಪೋಲಿ ಕೆ.ಜಿ, ಕಮತಗಾ, ಶಿಂಪೇವಾಡಿ, ಡಿಗ್ಗಿಗಾಳಿ, ಜಟಗೆ, ಹಲಸಾಲ. ಪಡಲವಾಡಿ, ಅನಗಡಿ, ಹಲಗಾ. ಮೆಂಡಿಗಾಳಿ, ಕರಂಜಾಳ
ತಾಲೂಕು:	ಖಾನಾಪುರ
ಜಿಲ್ಲೆ:	ಬೆಳಗಾವಿ
ಕಾಮಗಾರಿ/ ಚಟುವಟಿಕೆಯ ಅಂದಾಜು ಮೊತ್ತ (ರೂಪಾಯಿಗಳಲ್ಲಿ)	<b>114754.00</b>
ಕಾಮಗಾರಿ/ ಚಟುವಟಿಕೆಯ ಕುರಿತು ಸಂಕ್ಷಿಪ್ತ ವಿವರ (ಸಮುದಾಯ ಕಾಮಗಾರಿಯಾಗಿದ್ದರೆ ಅಂದಾಜು ನೀರು ಸಂಗ್ರಹಣೆ (Cubic Meter), ರಕ್ಷಣಾತ್ಮಕ ನೀರಾವರಿ ಪ್ರದೇಶ, ಫಲಾನುಭವಿಗಳ ಸಂಖ್ಯೆ, ವೈಯಕ್ತಿಕ ಕಾಮಗಾರಿಯಾಗಿದ್ದರೆ, ಫಲಾನುಭವಿ ಹೆಸರು, ಚಟುವಟಿಕೆಯಿಂದ ಪಡೆಯುತ್ತಿರುವ ಲಾಭ)	ವೈಯಕ್ತಿಕ ಕಾಮಗಾರಿ ಫಲಾನುಭವಿಗಳ ಸಂಖ್ಯೆ- 50 (ಪ್ರತಿ ಫಲಾನುಭವಿಗೆ ಒಂದೊಂದು ಸೈಲೇಜ್ ಬ್ಯಾಕ್ ) ಫಲಾನುಭವಿಗಳ ಹೆಸರು : 1) ಮಾರುತಿ. ಮಳಕ, 2) ಚಂದ್ರಕಾಂತ. ದೂಳಪ್ಪ. ಪಾಟೀಲ 3) ಪ್ರವೀಣ. ಬಾಬಾಜಿ. ಸಾವಂತ. 4) ಪುನ್ನಪ್ಪ. ಮಿರಾಶಿ, 5) ರಂಜಿತ. ಕಲ್ಲಪ್ಪ. ಪಾಟೀಲ ಇತರೆ 45 ಜನ ಫಲಾನುಭವಿಗಳು ಚಟುವಟಿಕೆಯಿಂದ ಪಡೆಯುತ್ತಿರುವ ಲಾಭ : ಪ್ರತಿಯೊಬ್ಬ ಫಲಾನುಭವಿಗೆ ಒಂದೊಂದು ಸೈಲೇಜ್ ಬ್ಯಾಕ್ ನೀಡಲಾಗಿ ಇದರಿಂದ ಜಾನುವಾರಗಳಿಗೆ ಮೇವು ಸಂಗ್ರಹಣೆ ಮಾಡುವುದು ಹಾಗೂ ಮಳೆಯಿಂದ ಮೇವು ಕಾಪಾಡಿಕೊಳ್ಳಲು ಅನುಕೂಲಕರವಾಗಿದೆ.

ಜಲಾನಯನ ಯೋಜನೆಗಳ ಚಟುವಟಿಕೆ/ಕಾಮಗಾರಿಗಳ ಸಂಕ್ಷಿಪ್ತ ಮಾಹಿತಿ

ಯೋಜನೆಯ ಹೆಸರು:	<b>WDDP</b>
ವರ್ಷ:	<b>2022-23</b>
ಕಾಮಗಾರಿಯ/ ಚಟುವಟಿಕೆಯ ಹೆಸರು:	ವೈಜಿಟೇಬಲ್ ಕಿಟ್ಸ್ (ತರಕಾರಿ ಕಿರು ಚೀಲ)
ಕಾಮಗಾರಿ/ಚಟುವಟಿಕೆಯ ಧಾರಾಚಿತ್ರ (photo with Lat &Long)	
ಸರ್ವೆ ನಂಬರ್:	
ಅಕ್ಷಾಂಶ ಮತ್ತು ರೇಖಾಂಶ:	
ಗ್ರಾಮ:	ಮಳವಾಡ, ಕಾಪೋಲಿ ಕೆ.ಜಿ, ಕಮತಗಾ, ಶಿಂಪೇವಾಡಿ, ಡಿಗ್ಗಿಗಾಳಿ, ಜಟಗೆ, ಹಲಸಾಲ. ಪಡಲವಾಡಿ, ಅನಗಡಿ, ಹಲಗಾ. ಮೆಂಡಿಗಾಳಿ, ಕರಂಜಾಳ
ತಾಲ್ಲೂಕು:	ಖಾನಾಪುರ
ಜಿಲ್ಲೆ:	ಬೆಳಗಾವಿ
ಕಾಮಗಾರಿ/ ಚಟುವಟಿಕೆಯ ಅಂದಾಜು ಮೊತ್ತ (ರೂಪಾಯಿಗಳಲ್ಲಿ)	<b>73800.00</b>
ಕಾಮಗಾರಿ/ ಚಟುವಟಿಕೆಯ ಕುರಿತು ಸಂಕ್ಷಿಪ್ತ ವಿವರ (ಸಮುದಾಯ ಕಾಮಗಾರಿಯಾಗಿದ್ದರೆ ಅಂದಾಜು ನೀರು ಸಂಗ್ರಹಣೆ (Cubic Meter), ರಕ್ಷಣಾತ್ಮಕ ನೀಲಾಪರಿ ಪ್ರದೇಶ, ಫಲಾನುಭವಿಗಳ ಸಂಖ್ಯೆ ವೈಯಕ್ತಿಕ ಕಾಮಗಾರಿಯಾಗಿದ್ದರೆ, ಫಲಾನುಭವಿ ಹೆಸರು, ಚಟುವಟಿಕೆಯಿಂದ ಪಡೆಯುತ್ತಿರುವ ಲಾಭ)	ವೈಯಕ್ತಿಕ ಕಾಮಗಾರಿ ಫಲಾನುಭವಿಗಳ ಸಂಖ್ಯೆ- 160 (ಪ್ರತಿ ಫಲಾನುಭವಿಗೆ ಒಂದೊಂದು ತರಕಾರಿ ಕಿರು ಚೀಲ) ಫಲಾನುಭವಿಗಳ ಹೆಸರು : 1) ರುಕ್ಮಿಣೀ, ಕಲ್ಲಪ್ಪ, ಚೂಪಡೆ 2) ನರ್ಮದಾ, ಎಮ್. ಪಾಟೀಲ 3) ನಂದಾ, ಪಿ. ಫಾಡಿ 4) ಪುಷ್ಪಾ, ಶಿಂದೋಳಕರ 5) ಲಕ್ಷ್ಮೀ, ತು. ಫಾಡಿ 6) ಸುನೀತಾ, ಸಾತೇರಿ, ದಳವಿ ಇತರೆ 154 ಫಲಾನುಭವಿಗಳು ಚಟುವಟಿಕೆಯಿಂದ ಪಡೆಯುತ್ತಿರುವ ಲಾಭ : ಪ್ರತಿಯೊಬ್ಬ ಫಲಾನುಭವಿಗೆ ಒಂದೊಂದು ತರಕಾರಿ ಕಿರು ಚೀಲವನ್ನು ನೀಡಲಾಗಿ ತಮ್ಮ ಜಮೀನಿನಲ್ಲಿ ಬೆಳೆದು ಸ್ವಲ್ಪ ಉದ್ಯೋಗ ಕೈಗೊಳ್ಳಲು ಕೈಗೊಂಡಿರುತ್ತಾರೆ.



ಜಲಾನಯನ ಯೋಜನೆಗಳ ಚಟುವಟಿಕೆ/ಕಾಮಗಾರಿಗಳ ಸಂಕ್ಷಿಪ್ತ ಮಾಹಿತಿ

ಯೋಜನೆಯ ಹೆಸರು:	ಡೂ...ಡಿ.ಡಿ.ಪಿ ಕೆ.ಆರ್.ಡೂ...ಎ.ಪಿ.
ವರ್ಷ:	2022-23
ಕಾಮಗಾರಿ/ ಚಟುವಟಿಕೆಯ ಹೆಸರು:	ನಾಲಾಬದು-1
ಕಾಮಗಾರಿ/ಚಟುವಟಿಕೆಯ ಛಾಯಾಚಿತ್ರ (photo with Lat & Long)	 <p>Latitude: 16.106846 Longitude: 75.215642 Elevation: 634.2118 m Accuracy: 28.5 m Time: 04-07-2023 14:13 Note: WDDP Sdrayapa b jujuravada s no 3/1. NB   villeja Kadomip... Powered by NoteCam</p>
ಸರ್ವೆ ನಂಬರ್:	3/1
ಅಕ್ಷಾಂಶ ಮತ್ತು ರೇಖಾಂಶ:	ಅಕ್ಷಾಂಶ 16."106"846 ರೇಖಾಂಶ 75."215"642
ಗ್ರಾಮ:	ಕದಾಂಪೂರ
ತಾಲ್ಲೂಕು:	ರಾಮದುರ್ಗ
ಜಿಲ್ಲೆ:	ಬೆಳಗಾವಿ
ಕಾಮಗಾರಿ/ ಚಟುವಟಿಕೆಯ ಅಂದಾಜು ಮೊತ್ತ (ರೂಪಾಯಿಗಳಲ್ಲಿ)	478621/- (ನಾಲ್ಕು ಲಕ್ಷದ ಎಪ್ಪತ್ತೆಂಟು ಸಾವಿರದ ಆರು ನೂರಾ ಇಪ್ಪತ್ತೊಂದು ಮಾತ್ರ)
ಕಾಮಗಾರಿ/ ಚಟುವಟಿಕೆಯ ಕುರಿತು ಸಂಕ್ಷಿಪ್ತ ವಿವರ (ಸಮುದಾಯ ಕಾಮಗಾರಿಯಾಗಿದ್ದರೆ ಅಂದಾಜು ನೀರು ಸಂಗ್ರಹಣೆ (Cubic Meter), ರಕ್ಷಣಾತ್ಮಕ ನೀರಾವರಿ ಪ್ರದೇಶ, ಫಲಾನುಭವಿಗಳ ಸಂಖ್ಯೆ ವೈಯಕ್ತಿಕ ಕಾಮಗಾರಿಯಾಗಿದ್ದರೆ, ಫಲಾನುಭವಿ ಹೆಸರು, ಚಟುವಟಿಕೆಯಿಂದ ಪಡೆಯುತ್ತಿರುವ ಲಾಭ)	<p>ಸಮುದಾಯ ಕಾಮಗಾರಿ.</p> <p>ಅಂದಾಜು ನೀರು ಸಂಗ್ರಹಣೆ : (Cubic Meter) 2300</p> <p>ರಕ್ಷಣಾತ್ಮಕ ನೀರಾವರಿ ಪ್ರದೇಶ:6.21 ಹೆಕ್ಟೇರ್</p> <p>ಫಲಾನುಭವಿಗಳ ಸಂಖ್ಯೆ: 8</p> <p>ಚಟುವಟಿಕೆಯಿಂದ ಪಡೆಯುತ್ತಿರುವ ಲಾಭ: ಕಾಮಗಾರಿಯಿಂದ ಸುತ್ತಮುತ್ತಲಿನ ಕೊಳವೆ ಭಾವಿ ಹಾಗೂ ಭಾವಿಗಳ ನೀರಿನ ಮಟ್ಟ ಏರಿಕೆಯಾಗಿರುವುದು ಕಂಡು ಬಂದಿರುತ್ತದೆ ಹಾಗೂ ಬೆಳೆಯ ಸಂದಿಗ್ಧ ಪರಿಸ್ಥಿತಿಯಲ್ಲಿ ಸದರಿ ಕಾಮಗಾರಿಯ ನೀರನ್ನು ಬಳಸಿಕೊಳ್ಳುತ್ತಿದ್ದಾರೆ ಹಾಗೂ ಜಾನುವಾರುಗಳಿಗೆ ನೀರಿನ ಅನುಕೂಲವಾಗಿರುತ್ತದೆ.</p>

ಜಲಾನಯನ ಯೋಜನೆಗಳ ಚಟುವಟಿಕೆ/ಕಾಮಗಾರಿಗಳ ಸಂಕ್ಷಿಪ್ತ ಮಾಹಿತಿ


ಯೋಜನೆಯ ಹೆಸರು:	ಡೂ,ಡಿ.ಡಿ.ಪಿ ಕೆ.ಆರ್.ಡೂ,ಎ.ಪಿ.
ವರ್ಷ:	2022-23
ಕಾಮಗಾರಿ/ ಚಟುವಟಿಕೆಯ ಹೆಸರು:	ನಾಲಾಬದು-1
ಕಾಮಗಾರಿ/ಚಟುವಟಿಕೆಯ ಛಾಯಾಚಿತ್ರ (photo with Lat & Long)	
ಸರ್ವೆ ನಂಬರ್:	147/4
ಅಕ್ಷಾಂಶ ಮತ್ತು ರೇಖಾಂಶ:	ಅಕ್ಷಾಂಶ 16."116"816 ರೇಖಾಂಶ 75."229"233
ಗ್ರಾಮ:	ಬೂದನೂರ
ತಾಲೂಕು:	ರಾಮದುರ್ಗ
ಜಿಲ್ಲೆ:	ಬೆಳಗಾವಿ
ಕಾಮಗಾರಿ/ ಚಟುವಟಿಕೆಯ ಅಂದಾಜು ಮೊತ್ತ (ರೂಪಾಯಿಗಳಲ್ಲಿ)	499664/- (ನಾಲ್ಕು ಲಕ್ಷದ ತೋಂಭತ್ತೊಂಭತ್ತು ಸಾವಿರದ ಆರು ನೂರಾ ಅರವತ್ತಾಲ್ಕು ಮಾತ್ರ)
ಕಾಮಗಾರಿ/ ಚಟುವಟಿಕೆಯ ಕುರಿತು ಸಂಕ್ಷಿಪ್ತ ವಿವರ (ಸಮುದಾಯ ಕಾಮಗಾರಿಯಾಗಿದ್ದರೆ ಅಂದಾಜು ನೀರು ಸಂಗ್ರಹಣೆ (Cubic Meter), ರಕ್ಷಣಾತ್ಮಕ ನೀರಾವರಿ ಪ್ರದೇಶ, ಫಲಾನುಭವಿಗಳ ಸಂಖ್ಯೆ ವೈಯಕ್ತಿಕ ಕಾಮಗಾರಿಯಾಗಿದ್ದರೆ, ಫಲಾನುಭವಿ ಹೆಸರು, ಚಟುವಟಿಕೆಯಿಂದಪಡೆಯುತ್ತಿರುವಲಾಭ)	<p>ಸಮುದಾಯ ಕಾಮಗಾರಿ.</p> <p>ಅಂದಾಜು ನೀರು ಸಂಗ್ರಹಣೆ : (Cubic Meter) 2600</p> <p>ರಕ್ಷಣಾತ್ಮಕ ನೀರಾವರಿ ಪ್ರದೇಶ:8 ಹೆಕ್ಟೇರ</p> <p>ಫಲಾನುಭವಿಗಳ ಸಂಖ್ಯೆ: 9</p> <p>ಚಟುವಟಿಕೆಯಿಂದ ಪಡೆಯುತ್ತಿರುವ ಲಾಭ: ಕಾಮಗಾರಿಯಿಂದ ಸುತ್ತಮುತ್ತಲಿನ ಕೊಳವೆ ಭಾವಿ ಹಾಗೂ ಭಾವಿಗಳ ನೀರಿನ ಮಟ್ಟ ಏರಿಕೆಯಾಗಿರುವುದು ಕಂಡು ಬಂದಿರುತ್ತದೆ ಹಾಗೂ ಬೆಳೆಯ ಸಂದಿಗ್ದ ಪರಿಸ್ಥಿತಿಯಲ್ಲಿ ಸದರಿ ಕಾಮಗಾರಿಯ ನೀರನ್ನು ಬಳಸಿಕೊಳ್ಳುತ್ತಿದ್ದಾರೆ ಹಾಗೂ ಜಾನುವಾರುಗಳಿಗೆ ನೀರಿನ ಅನುಕೂಲವಾಗಿರುತ್ತದೆ.</p>

ಜಲಾನಯನ ಯೋಜನೆಗಳ ಚಟುವಟಿಕೆ/ಕಾಮಗಾರಿಗಳ ಸಂಕ್ಷಿಪ್ತ ಮಾಹಿತಿ


ಯೋಜನೆಯ ಹೆಸರು:	ಡೋ.ಡಿ.ಡಿ.ಪಿ ಕೆ.ಆರ್.ಡೋ.ಎ.ಪಿ.
ವರ್ಷ:	2022-23
ಕಾಮಗಾರಿ/ಚಟುವಟಿಕೆಯ ಹೆಸರು:	ನಾಲಾಬದು-1
ಕಾಮಗಾರಿ/ಚಟುವಟಿಕೆಯ ಛಾಯಾಚಿತ್ರ (photo with Lat & Long)	 <p>Latitude: 16.120904 Longitude: 75.224706 Elevation: 648.94±23 m Accuracy: 23.3 m Time: 04-07-2023 14:43 Note: WDDP Shriselagavad c patil s no 169 NB I viljeja Kullur Tq.Ramadurag</p> <p>Powered by AgraCam</p>
ಸರ್ವೆ ನಂಬರ್:	169/1
ಅಕ್ಷಾಂಶ ಮತ್ತು ರೇಖಾಂಶ:	ಅಕ್ಷಾಂಶ 16."120"904 ರೇಖಾಂಶ 75."224"706
ಗ್ರಾಮ:	ಕುಳೊಳು
ತಾಲ್ಲೂಕು:	ರಾಮದುರ್ಗ
ಜಿಲ್ಲೆ:	ಬೆಳಗಾವಿ
ಕಾಮಗಾರಿ/ ಚಟುವಟಿಕೆಯ ಅಂದಾಜು ಮೊತ್ತ (ರೂಪಾಯಿಗಳಲ್ಲಿ)	478209/- (ನಾಲ್ಕು ಲಕ್ಷದ ಎಪ್ಪತ್ತೇಂಟು ಸಾವಿರದ ಎರಡು ನೂರಾ ಒಂಭತ್ತು ಮಾತ್ರ)
ಕಾಮಗಾರಿ/ ಚಟುವಟಿಕೆಯ ಕುರಿತು ಸಂಕ್ಷಿಪ್ತ ವಿವರ (ಸಮುದಾಯ ಕಾಮಗಾರಿಯಾಗಿದ್ದರೆ ಅಂದಾಜು ನೀರು ಸಂಗ್ರಹಣೆ (Cubic Meter), ರಕ್ಷಣಾತ್ಮಕ ನೀರಾವರಿ ಪ್ರದೇಶ, ಫಲಾನುಭವಿಗಳ ಸಂಖ್ಯೆ, ವೈಯಕ್ತಿಕ ಕಾಮಗಾರಿಯಾಗಿದ್ದರೆ, ಫಲಾನುಭವಿ ಹೆಸರು, ಚಟುವಟಿಕೆಯಿಂದ ಪಡೆಯುತ್ತಿರುವ ಲಾಭ)	<p>ಸಮುದಾಯ ಕಾಮಗಾರಿ.</p> <p>ಅಂದಾಜು ನೀರು ಸಂಗ್ರಹಣೆ : (Cubic Meter) 2700</p> <p>ರಕ್ಷಣಾತ್ಮಕ ನೀರಾವರಿ ಪ್ರದೇಶ: 6.35 ಹೆಕ್ಟಾರ್</p> <p>ಫಲಾನುಭವಿಗಳ ಸಂಖ್ಯೆ: 8</p> <p>ಚಟುವಟಿಕೆಯಿಂದ ಪಡೆಯುತ್ತಿರುವ ಲಾಭ: ಕಾಮಗಾರಿಯಿಂದ ಸುತ್ತಮುತ್ತಲಿನ ಕೊಳವೆ ಭಾವಿ ಹಾಗೂ ಭಾವಿಗಳ ನೀರಿನ ಮಟ್ಟ ಏರಿಕೆಯಾಗಿರುವುದು ಕಂಡು ಬಂದಿರುತ್ತದೆ ಹಾಗೂ ಬೆಳೆಯ ಸಂದಿಗ್ಧ ಪರಿಸ್ಥಿತಿಯಲ್ಲಿ ಸದರಿ ಕಾಮಗಾರಿಯ ನೀರನ್ನು ಬಳಸಿಕೊಳ್ಳುತ್ತಿದ್ದಾರೆ ಹಾಗೂ ಜಾನುವಾರುಗಳಿಗೆ ನೀರಿನ ಅನುಕೂಲವಾಗಿರುತ್ತದೆ.</p>




**ಜಲಾನಯನ ಯೋಜನೆಗಳ ಚಟುವಟಿಕೆ/ಕಾಮಗಾರಿಗಳ ಸಂಕ್ಷಿಪ್ತ ಮಾಹಿತಿ**

ಯೋಜನೆಯ ಹೆಸರು:	ಡೋ.ಡಿ.ಡಿ.ಪಿ ಕೆ.ಆರ್.ಡೋ.ಎ.ಪಿ.
ವರ್ಷ:	2022-23
ಕಾಮಗಾರಿ/ಚಟುವಟಿಕೆಯ ಹೆಸರು:	ನಾಲಾಬದು-2
ಕಾಮಗಾರಿ/ಚಟುವಟಿಕೆಯ ಛಾಯಾಚಿತ್ರ (photo with Lat & Long)	
ಸರ್ವೆ ನಂಬರ್:	170/2
ಅಕ್ಷಾಂಶ ಮತ್ತು ರೇಖಾಂಶ:	ಅಕ್ಷಾಂಶ 16."12"616 ರೇಖಾಂಶ 75."227"5258
ಗ್ರಾಮ:	ಕುಳೊಳು
ತಾಲ್ಲೂಕು:	ರಾಮದುರ್ಗ
ಜಿಲ್ಲೆ:	ಬೆಳಗಾವಿ
ಕಾಮಗಾರಿ/ ಚಟುವಟಿಕೆಯ ಅಂದಾಜು ಮೊತ್ತ (ರೂಪಾಯಿಗಳಲ್ಲಿ)	<b>478143/-</b> (ನಾಲ್ಕು ಲಕ್ಷದ ಎಪ್ಪತ್ತೇಂಟು ಸಾವಿರದ ಒಂದು ನೂರಾ ನಲವತ್ತೂರು ಮಾತ್ರ)
ಕಾಮಗಾರಿ/ ಚಟುವಟಿಕೆಯ ಕುರಿತು ಸಂಕ್ಷಿಪ್ತ ವಿವರ (ಸಮುದಾಯ ಕಾಮಗಾರಿಯಾಗಿದ್ದರೆ ಅಂದಾಜು ನೀರು ಸಂಗ್ರಹಣೆ (Cubic Meter), ರಕ್ಷಣಾತ್ಮಕ ನೀರಾವರಿ ಪ್ರದೇಶ, ಫಲಾನುಭವಿಗಳ ಸಂಖ್ಯೆ, ವೈಯಕ್ತಿಕ ಕಾಮಗಾರಿಯಾಗಿದ್ದರೆ, ಫಲಾನುಭವಿ ಹೆಸರು, ಚಟುವಟಿಕೆಯಿಂದ ಪಡೆಯುತ್ತಿರುವ ಲಾಭ)	<p>ಸಮುದಾಯ ಕಾಮಗಾರಿ.</p> <p>ಅಂದಾಜು ನೀರು ಸಂಗ್ರಹಣೆ : (Cubic Meter) 2700</p> <p>ರಕ್ಷಣಾತ್ಮಕ ನೀರಾವರಿ ಪ್ರದೇಶ: 5.32 ಹೆಕ್ಟೇರ್</p> <p>ಫಲಾನುಭವಿಗಳ ಸಂಖ್ಯೆ: 7</p> <p>ಚಟುವಟಿಕೆಯಿಂದ ಪಡೆಯುತ್ತಿರುವ ಲಾಭ: ಕಾಮಗಾರಿಯಿಂದ ಸುತ್ತಮುತ್ತಲಿನ ಕೊಳವೆ ಭಾವಿ ಹಾಗೂ ಭಾವಿಗಳ ನೀರಿನ ಮಟ್ಟ ಏರಿಕೆಯಾಗಿರುವುದು ಕಂಡು ಬಂದಿರುತ್ತದೆ ಹಾಗೂ ಬೆಳೆಯ ಸಂದಿಗ್ಧ ಪರಿಸ್ಥಿತಿಯಲ್ಲಿ ಸದರಿ ಕಾಮಗಾರಿಯ ನೀರನ್ನು ಬಳಸಿಕೊಳ್ಳುತ್ತಿದ್ದಾರೆ ಹಾಗೂ ಜಾನುವಾರುಗಳಿಗೆ ನೀರಿನ ಅನುಕೂಲವಾಗಿರುತ್ತದೆ.</p>

ಜಲಾನಯನ ಯೋಜನೆಗಳ ಚಟುವಟಿಕೆ/ಕಾಮಗಾರಿಗಳ ಸಂಕ್ಷಿಪ್ತ ಮಾಹಿತಿ


ಯೋಜನೆಯ ಹೆಸರು:	ಡೂ...ಡಿ.ಡಿ.ಪಿ ಕೆ.ಆರ್.ಡೂ...ಎ.ಪಿ.
ವರ್ಷ:	2022-23
ಕಾಮಗಾರಿ/ ಚಟುವಟಿಕೆಯ ಹೆಸರು:	ತಡೆಆಣೆ-1
ಕಾಮಗಾರಿ/ಚಟುವಟಿಕೆಯ ಛಾಯಾಚಿತ್ರ (photo with Lat & Long)	 <p>Latitude: 16.088252 Longitude: 75.210598 Elevation: 649.41±10 m Accuracy: 13.9 m Time: 04-07-2023 13:24 Note: WDDP Gurusidagavad s rudaragavad s no 27.29 CD I villega Gudakatti 1st Ramadurad</p> <p>Powered by NoteCam</p>
ಸರ್ವೆ ನಂಬರ್:	27/2
ಅಕ್ಷಾಂಶ ಮತ್ತು ರೇಖಾಂಶ:	ಅಕ್ಷಾಂಶ 16°088'252 ರೇಖಾಂಶ 75.°21'598
ಗ್ರಾಮ:	ಗುಡಕಟ್ಟಿ
ತಾಲೂಕು:	ರಾಮದುರ್ಗ
ಜಿಲ್ಲೆ:	ಬೆಳಗಾವಿ
ಕಾಮಗಾರಿ/ ಚಟುವಟಿಕೆಯ ಅಂದಾಜು ಮೊತ್ತ (ರೂಪಾಯಿಗಳಲ್ಲಿ)	499275/- (ನಾಲ್ಕು ಲಕ್ಷದ ತೊಂಬತ್ತೊಂಭತ್ತು ಸಾವಿರದ ಎರಡು ನೂರಾ ಎಪ್ಪತ್ತೈದು ಮಾತ್ರ)
ಕಾಮಗಾರಿ/ ಚಟುವಟಿಕೆಯ ಕುರಿತು ಸಂಕ್ಷಿಪ್ತ ವಿವರ (ಸಮುದಾಯ ಕಾಮಗಾರಿಯಾಗಿದ್ದರೆ ಅಂದಾಜು ನೀರು ಸಂಗ್ರಹಣೆ (Cubic Meter), ರಕ್ಷಣಾತ್ಮಕ ನೀರಾವರಿ ಪ್ರದೇಶ, ಫಲಾನುಭವಿಗಳ ಸಂಖ್ಯೆ ವೈಯಕ್ತಿಕ ಕಾಮಗಾರಿಯಾಗಿದ್ದರೆ, ಫಲಾನುಭವಿ ಹೆಸರು, ಚಟುವಟಿಕೆಯಿಂದಪಡೆಯುತ್ತಿರುವಲಾಭ)	<p>ಸಮುದಾಯ ಕಾಮಗಾರಿ.</p> <p>ಅಂದಾಜು ನೀರು ಸಂಗ್ರಹಣೆ : (Cubic Meter) 1250</p> <p>ರಕ್ಷಣಾತ್ಮಕ ನೀರಾವರಿ ಪ್ರದೇಶ: 5.32 ಹೆಕ್ಟೇರ</p> <p>ಫಲಾನುಭವಿಗಳ ಸಂಖ್ಯೆ: 7</p> <p>ಚಟುವಟಿಕೆಯಿಂದ ಪಡೆಯುತ್ತಿರುವ ಲಾಭ: ಕಾಮಗಾರಿಯಿಂದ ಸುತ್ತಮುತ್ತಲಿನ ಕೊಳವೆ ಭಾವಿ ಹಾಗೂ ಭಾವಿಗಳ ನೀರಿನ ಮಟ್ಟ ಏರಿಕೆಯಾಗಿರುವುದು ಕಂಡು ಬಂದಿರುತ್ತದೆ ಹಾಗೂ ಬೆಳೆಯ ಸಂದಿಗ್ಧ ಪರಿಸ್ಥಿತಿಯಲ್ಲಿ ಸದರಿ ಕಾಮಗಾರಿಯ ನೀರನ್ನು ಬಳಸಿಕೊಳ್ಳುತ್ತಿದ್ದಾರೆ ಹಾಗೂ ಜಾನುವಾರುಗಳಿಗೆ ನೀರಿನ ಅನುಕೂಲವಾಗಿರುತ್ತದೆ.</p>

**ಜಲಾನಯನ ಯೋಜನೆಗಳ ಚಟುವಟಿಕೆ/ಕಾಮಗಾರಿಗಳ ಸಂಕ್ಷಿಪ್ತ ಮಾಹಿತಿ**

ಯೋಜನೆಯ ಹೆಸರು:	ಡೂ...ಡಿ.ಡಿ.ಪಿ ಕೆ.ಆರ್.ಡೂ...ಎ.ಪಿ.
ವರ್ಷ:	2022-23
ಕಾಮಗಾರಿ/ ಚಟುವಟಿಕೆಯ ಹೆಸರು:	ತಡೆಆಣೆ-1
ಕಾಮಗಾರಿ/ಚಟುವಟಿಕೆಯ ಛಾಯಾಚಿತ್ರ (photo with Lat & Long)	
ಸರ್ವೆ ನಂಬರ್:	33/1
ಅಕ್ಷಾಂಶ ಮತ್ತು ರೇಖಾಂಶ:	ಅಕ್ಷಾಂಶ 16."08"7869 ರೇಖಾಂಶ 75."027"8765
ಗ್ರಾಮ:	ಗುಡಕಟ್ಟಿ
ತಾಲ್ಲೂಕು:	ರಾಮದುರ್ಗ
ಜಿಲ್ಲೆ:	ಬೆಳಗಾವಿ
ಕಾಮಗಾರಿ/ ಚಟುವಟಿಕೆಯ ಅಂದಾಜು ಮೊತ್ತ (ರೂಪಾಯಿಗಳಲ್ಲಿ)	499939/- (ನಾಲ್ಕು ಲಕ್ಷದ ತೋಂಭತ್ತೊಂಭತ್ತು ಸಾವಿರದ ಒಂಭತ್ತು ನೂರಾ ಮೂವತ್ತೊಂಭತ್ತು ಮಾತ್ರ)
ಕಾಮಗಾರಿ/ ಚಟುವಟಿಕೆಯ ಕುರಿತು ಸಂಕ್ಷಿಪ್ತ ವಿವರ (ಸಮುದಾಯ ಕಾಮಗಾರಿಯಾಗಿದ್ದರೆ ಅಂದಾಜು ನೀರು ಸಂಗ್ರಹಣೆ (Cubic Meter), ರಕ್ಷಣಾತ್ಮಕ ನೀರಾವರಿ ಪ್ರದೇಶ, ಫಲಾನುಭವಿಗಳ ಸಂಖ್ಯೆ ವೈಯಕ್ತಿಕ ಕಾಮಗಾರಿಯಾಗಿದ್ದರೆ, ಫಲಾನುಭವಿ ಹೆಸರು, ಚಟುವಟಿಕೆಯಿಂದಪಡೆಯುತ್ತಿರುವಲಾಭ)	<p>ಸಮುದಾಯ ಕಾಮಗಾರಿ.</p> <p>ಅಂದಾಜು ನೀರು ಸಂಗ್ರಹಣೆ : (Cubic Meter) 890</p> <p>ರಕ್ಷಣಾತ್ಮಕ ನೀರಾವರಿ ಪ್ರದೇಶ:6.18 ಹೆಲೆಕ್ಕರೆ</p> <p>ಫಲಾನುಭವಿಗಳ ಸಂಖ್ಯೆ: 6</p> <p>ಚಟುವಟಿಕೆಯಿಂದ ಪಡೆಯುತ್ತಿರುವ ಲಾಭ: ಕಾಮಗಾರಿಯಿಂದ ಸುತ್ತಮುತ್ತಲಿನ ಕೊಳವೆ ಭಾವಿ ಹಾಗೂ ಭಾವಿಗಳ ನೀರಿನ ಮಟ್ಟ ಏರಿಕೆಯಾಗಿರುವುದು ಕಂಡು ಬಂದಿರುತ್ತದೆ ಹಾಗೂ ಬೆಳೆಯ ಸಂದಿಗ್ಧ ಪರಿಸ್ಥಿತಿಯಲ್ಲಿ ಸದರಿ ಕಾಮಗಾರಿಯ ನೀರನ್ನು ಬಳಸಿಕೊಳ್ಳುತ್ತಿದ್ದಾರೆ ಹಾಗೂ ಜಾನುವಾರುಗಳಿಗೆ ನೀರಿನ ಅನುಕೂಲವಾಗಿರುತ್ತದೆ.</p>



ಜಲಾನಯನ ಯೋಜನೆಗಳ ಚಟುವಟಿಕೆ/ಕಾಮಗಾರಿಗಳ ಸಂಕ್ಷಿಪ್ತ ಮಾಹಿತಿ


ಯೋಜನೆಯ ಹೆಸರು:	ಡೂ...ಡಿ.ಡಿ.ಪಿ ಕೆ.ಆರ್.ಡೂ...ಎ.ಪಿ.
ವರ್ಷ:	2022-23
ಕಾಮಗಾರಿ/ ಚಟುವಟಿಕೆಯ ಹೆಸರು:	ಆರ್.ಸಿ.ಬಿ.ಸಿ-1
ಕಾಮಗಾರಿ/ಚಟುವಟಿಕೆಯ ಛಾಯಾಚಿತ್ರ (photo with Lat & Long)	
ಸರ್ವೆ ನಂಬರ್:	49/50
ಅಕ್ಷಾಂಶ ಮತ್ತು ರೇಖಾಂಶ:	ಅಕ್ಷಾಂಶ 16."101"202 ರೇಖಾಂಶ 75."240"228
ಗ್ರಾಮ:	ಗುಡಕಟ್ಟಿ
ತಾಲೂಕು:	ರಾಮದುರ್ಗ
ಜಿಲ್ಲೆ:	ಬೆಳಗಾವಿ
ಕಾಮಗಾರಿ/ ಚಟುವಟಿಕೆಯ ಅಂದಾಜು ಮೊತ್ತ (ರೂಪಾಯಿಗಳಲ್ಲಿ)	86942/- ( ಎಪ್ಪತ್ತಾರು ಸಾವಿರದ ಒಂಭತ್ತು ನೂರಾ ನಲವತ್ತೇರಡು ಮಾತ್ರ)
ಕಾಮಗಾರಿ/ ಚಟುವಟಿಕೆಯ ಕುರಿತು ಸಂಕ್ಷಿಪ್ತ ವಿವರ (ಸಮುದಾಯ ಕಾಮಗಾರಿಯಾಗಿದ್ದರೆ ಅಂದಾಜು ನೀರು ಸಂಗ್ರಹಣೆ (Cubic Meter), ರಕ್ಷಣಾತ್ಮಕ ನೀರಾವರಿ ಪ್ರದೇಶ, ಫಲಾನುಭವಿಗಳ ಸಂಖ್ಯೆ ವೈಯಕ್ತಿಕ ಕಾಮಗಾರಿಯಾಗಿದ್ದರೆ, ಫಲಾನುಭವಿ ಹೆಸರು, ಚಟುವಟಿಕೆಯಿಂದಪಡೆಯುತ್ತಿರುವಲಾಭ)	<p>ಸಮುದಾಯ ಕಾಮಗಾರಿ.</p> <p>ಅಂದಾಜು ನೀರು ಸಂಗ್ರಹಣೆ : (Cubic Meter) 350</p> <p>ರಕ್ಷಣಾತ್ಮಕ ನೀರಾವರಿ ಪ್ರದೇಶ:2.20 ಹೆಕ್ಟೇರ್</p> <p>ಫಲಾನುಭವಿಗಳ ಸಂಖ್ಯೆ: 2</p> <p>ಚಟುವಟಿಕೆಯಿಂದ ಪಡೆಯುತ್ತಿರುವ ಲಾಭ: ಕಾಮಗಾರಿಯಿಂದ ಸುತ್ತಮುತ್ತಲಿನ ಕೊಳವೆ ಭಾವಿ ಹಾಗೂ ಭಾವಿಗಳ ನೀರಿನ ಮಟ್ಟ ಏರಿಕೆಯಾಗಿರುವುದು ಕಂಡು ಬಂದಿರುತ್ತದೆ ಹಾಗೂ ಬೆಳೆಯ ಸಂದಿಗ್ಧ ಪರಿಸ್ಥಿತಿಯಲ್ಲಿ ಸದರಿ ಕಾಮಗಾರಿಯ ನೀರನ್ನು ಬಳಸಿಕೊಳ್ಳುತ್ತಿದ್ದಾರೆ ಹಾಗೂ ಜಾನುವಾರುಗಳಿಗೆ ನೀರಿನ ಅನುಕೂಲವಾಗಿರುತ್ತದೆ.</p>

ಜಲಾನಯನ ಯೋಜನೆಗಳ ಚಟುವಟಿಕೆ/ಕಾಮಗಾರಿಗಳ ಸಂಕ್ಷಿಪ್ತ ಮಾಹಿತಿ

ಯೋಜನೆಯ ಹೆಸರು:	"ಜಲಾನಯನ ಅಭಿವೃದ್ಧಿ ಬರಗಾಲವನ್ನು ತಡೆಯುವಿಕೆ"
ವರ್ಷ:	2022-2023
ಕಾಮಗಾರಿಯ/ ಚಟುವಟಿಕೆಯ ಹೆಸರು:	ಹಿರೇಕುಂಬಿ ತಡೆ ಆಣೆ-05
ಕಾಮಗಾರಿ/ಚಟುವಟಿಕೆಯ ಭಾಯಿಚಿತ್ರ (photo with Lat &Long)	
ಸರ್ವೆ ನಂಬರ್:	135
ಅಕ್ಷಾಂಶ ಮತ್ತು ರೇಖಾಂಶ:	15 47' 40" 75 12' 35"
ಗ್ರಾಮ:	ಹಿರೇಕುಂಬಿ
ತಾಲ್ಲೂಕು:	ಸವದತ್ತಿ
ಜಿಲ್ಲೆ:	ಬೆಳಗಾವಿ
ಕಾಮಗಾರಿ/ ಚಟುವಟಿಕೆಯ ಅಂದಾಜು ಮೊತ್ತ (ರೂಪಾಯಿಗಳಲ್ಲಿ)	498322
ಕಾಮಗಾರಿ/ ಚಟುವಟಿಕೆಯ ಕುರಿತು ಸಂಕ್ಷಿಪ್ತ ವಿವರ (ಸಮುದಾಯ ಕಾಮಗಾರಿಯಾಗಿದ್ದರೆ ಅಂದಾಜು ನೀರು ಸಂಗ್ರಹಣೆ (Cubic Meter), ರಕ್ಷಣಾತ್ಮಕ ನೀರಾವರಿ ಪ್ರದೇಶ, ಫಲಾನುಭವಿಗಳ ಸಂಖ್ಯೆ ವೈಯಕ್ತಿಕ ಕಾಮಗಾರಿಯಾಗಿದ್ದರೆ, ಫಲಾನುಭವಿ ಹೆಸರು, ಚಟುವಟಿಕೆಯಿಂದ	<p>ಸಮುದಾಯ ಕಾಮಗಾರಿ:</p> <p>ಅಂದಾಜು ನೀರು ಸಂಗ್ರಹಣೆ: 675(Cubic Meter).</p> <p>ರಕ್ಷಣಾತ್ಮಕ ನೀರಾವರಿ ಪ್ರದೇಶ : 4.2 ಹೆಕ್ಟೇರ್</p> <p>ಫಲಾನುಭವಿಗಳ ಸಂಖ್ಯೆ : 04</p> <p>ಚಟುವಟಿಕೆಯಿಂದ ಪಡೆಯುತ್ತಿರುವ ಲಾಭ: ಕಾಮಗಾರಿಯಿಂದ ಸುತ್ತಮುತ್ತಲಿನ ಕೊಳವೆ ಭಾವಿಗಳ ನೀರಿನ ಮಟ್ಟ ಏರಿಕೆಯಾಗಿರುವುದು ಕಂಡು ಬಂದಿರುತ್ತದೆ ಹಾಗೂ ಬೆಳೆಯ ಸಂದಿಗ್ಧ ಪರಿಸ್ಥಿತಿಯಲ್ಲಿ ಸದರಿ ಕಾಮಗಾರಿಯ ನೀರನ್ನು ಬಳಸಿಕೊಳ್ಳುತ್ತಿದ್ದಾರೆ, ಹಾಗೂ ಜಾನುವಾರುಗಳಿಗೆ ಕುಡಿಯುವ ನೀರಿನ ಅನುಕೂಲವಾಗಿರುತ್ತದೆ.</p>

ಪಡೆಯುತ್ತಿರುವ ಲಾಭ)	
-------------------	--


ಜಲಾನಯನ ಯೋಜನೆಗಳ ಚಟುವಟಿಕೆ/ಕಾಮಗಾರಿಗಳ ಸಂಕ್ಷಿಪ್ತ ಮಾಹಿತಿ

ಯೋಜನೆಯ ಹೆಸರು:	"ಜಲಾನಯನ ಅಭಿವೃದ್ಧಿ ಬರಗಾಲವನ್ನು ತಡೆಯುವಿಕೆ"
ವರ್ಷ:	2022-2023
ಕಾಮಗಾರಿಯ/ ಚಟುವಟಿಕೆಯ ಹೆಸರು:	ಚಿಕ್ಕುಂಬಿ ತಡೆ ಆಣೆ-01
ಕಾಮಗಾರಿ/ಚಟುವಟಿಕೆಯ ಛಾಯಚಿತ್ರ (photo with Lat &Long)	
ಸರ್ವೆ ನಂಬರ್:	328
ಅಕ್ಷಾಂಶ ಮತ್ತು ರೇಖಾಂಶ:	15 43' 4" 75 13' 22"
ಗ್ರಾಮ:	ಚಿಕ್ಕುಂಬಿ
ತಾಲ್ಲೂಕು:	ಸವದತ್ತಿ
ಜಿಲ್ಲೆ:	ಬೆಳಗಾವಿ
ಕಾಮಗಾರಿ/ ಚಟುವಟಿಕೆಯ ಅಂದಾಜು ಮೊತ್ತ (ರೂಪಾಯಿಗಳಲ್ಲಿ)	499847
ಕಾಮಗಾರಿ/ ಚಟುವಟಿಕೆಯ ಕುರಿತು ಸಂಕ್ಷಿಪ್ತ ವಿವರ (ಸಮುದಾಯ ಕಾಮಗಾರಿಯಾಗಿದ್ದರೆ ಅಂದಾಜು ನೀರು ಸಂಗ್ರಹಣೆ (Cubic Meter), ರಕ್ಷಣಾತ್ಮಕ ನೀರಾವರಿ ಪ್ರದೇಶ, ಫಲಾನುಭವಿಗಳ ಸಂಖ್ಯೆ	ಸಮುದಾಯ ಕಾಮಗಾರಿ: ಅಂದಾಜು ನೀರು ಸಂಗ್ರಹಣೆ: 690(Cubic Meter). ರಕ್ಷಣಾತ್ಮಕ ನೀರಾವರಿ ಪ್ರದೇಶ : 3.8 ಹೆಕ್ಟೇರ್ ಫಲಾನುಭವಿಗಳ ಸಂಖ್ಯೆ : 03 ಚಟುವಟಿಕೆಯಿಂದ ಪಡೆಯುತ್ತಿರುವ ಲಾಭ: ಕಾಮಗಾರಿಯಿಂದ




<p>ವೈಯಕ್ತಿಕ ಕಾಮಗಾರಿಯಾಗಿದ್ದರೆ, ಫಲಾನುಭವಿ ಹೆಸರು, ಚಟುವಟಿಕೆಯಿಂದ ಪಡೆಯುತ್ತಿರುವ ಲಾಭ)</p>	<p>ಸುತ್ತಮುತ್ತಲಿನ ಕೊಳವೆ ಭಾವಿಗಳ ನೀರಿನ ಮಟ್ಟ ಏರಿಕೆಯಾಗಿರುವುದು ಕಂಡು ಬಂದಿರುತ್ತದೆ ಹಾಗೂ ಬೆಳೆಯ ಸಂದಿಗ್ಧ ಪರಿಸ್ಥಿತಿಯಲ್ಲಿ ಸದರಿ ಕಾಮಗಾರಿಯ ನೀರನ್ನು ಬಳಸಿಕೊಳ್ಳುತ್ತಿದ್ದಾರೆ, ಹಾಗೂ ಜಾನುವಾರುಗಳಿಗೆ ಕುಡಿಯುವ ನೀರಿನ ಅನುಕೂಲವಾಗಿರುತ್ತದೆ.</p>
--	---

ಜಲಾನಯನ ಯೋಜನೆಗಳ ಚಟುವಟಿಕೆ/ಕಾಮಗಾರಿಗಳ ಸಂಕ್ಷಿಪ್ತ ಮಾಹಿತಿ

ಯೋಜನೆಯ ಹೆಸರು:	"ಜಲಾನಯನ ಅಭಿವೃದ್ಧಿ ಬರಗಾಲವನ್ನು ತಡೆಯುವಿಕೆ"
ವರ್ಷ:	2022-2023
ಕಾಮಗಾರಿಯ/ ಚಟುವಟಿಕೆಯ ಹೆಸರು:	ಹಿರೇಕುಂಬಿ ತಡೆ ಆಣೆ-06
ಕಾಮಗಾರಿ/ಚಟುವಟಿಕೆಯ ಛಾಯಚಿತ್ರ (photo with Lat &Long)	
ಸರ್ವೆ ನಂಬರ್:	462
ಅಕ್ಷಾಂಶ ಮತ್ತು ರೇಖಾಂಶ:	15 42' 46" 75 17' 36"
ಗ್ರಾಮ:	ಹಿರೇಕುಂಬಿ
ತಾಲ್ಲೂಕು:	ಸವದತ್ತಿ
ಜಿಲ್ಲೆ:	ಬೆಳಗಾವಿ
ಕಾಮಗಾರಿ/ ಚಟುವಟಿಕೆಯ ಅಂದಾಜು ಮೊತ್ತ (ರೂಪಾಯಿಗಳಲ್ಲಿ)	498322
ಕಾಮಗಾರಿ/ ಚಟುವಟಿಕೆಯ ಕುರಿತು ಸಂಕ್ಷಿಪ್ತ ವಿವರ (ಸಮುದಾಯ ಕಾಮಗಾರಿಯಾಗಿದ್ದರೆ ಅಂದಾಜು ನೀರು ಸಂಗ್ರಹಣೆ (Cubic Meter), ರಕ್ಷಣಾತ್ಮಕ ನೀರಾವರಿ ಪ್ರದೇಶ, ಫಲಾನುಭವಿಗಳ ಸಂಖ್ಯೆ ವೈಯಕ್ತಿಕ ಕಾಮಗಾರಿಯಾಗಿದ್ದರೆ, ಫಲಾನುಭವಿ ಹೆಸರು, ಚಟುವಟಿಕೆಯಿಂದ	<p>ಸಮುದಾಯ ಕಾಮಗಾರಿ: ಅಂದಾಜು ನೀರು ಸಂಗ್ರಹಣೆ: 735(Cubic Meter). ರಕ್ಷಣಾತ್ಮಕ ನೀರಾವರಿ ಪ್ರದೇಶ : 06 ಹೆಕ್ಟೇರ್ ಫಲಾನುಭವಿಗಳ ಸಂಖ್ಯೆ : 05</p> <p>ಚಟುವಟಿಕೆಯಿಂದ ಪಡೆಯುತ್ತಿರುವ ಲಾಭ: ಕಾಮಗಾರಿಯಿಂದ ಸುತ್ತಮುತ್ತಲಿನ ಕೊಳವೆ ಭಾವಿಗಳ ನೀರಿನ ಮಟ್ಟ ಏರಿಕೆಯಾಗಿರುವುದು ಕಂಡು ಬಂದಿರುತ್ತದೆ ಹಾಗೂ ಬೆಳೆಯ ಸಂದಿಗ್ಧ ಪರಿಸ್ಥಿತಿಯಲ್ಲಿ ಸದರಿ ಕಾಮಗಾರಿಯ ನೀರನ್ನು ಬಳಸಿಕೊಳ್ಳುತ್ತಿದ್ದಾರೆ, ಹಾಗೂ ಜಾನುವಾರುಗಳಿಗೆ ಕುಡಿಯುವ ನೀರಿನ ಅನುಕೂಲವಾಗಿರುತ್ತದೆ.</p>

ಪಡೆಯುತ್ತಿರುವ ಲಾಭ)	
-------------------	--

ಜಲಾನಯನ ಯೋಜನೆಗಳ ಚಟುವಟಿಕೆ/ಕಾಮಗಾರಿಗಳ ಸಂಕ್ಷಿಪ್ತ ಮಾಹಿತಿ

ಯೋಜನೆಯ ಹೆಸರು:	"ಜಲಾನಯನ ಅಭಿವೃದ್ಧಿ ಬರಗಾಲವನ್ನು ತಡೆಯುವಿಕೆ"
ವರ್ಷ:	2022-2023
ಕಾಮಗಾರಿಯ/ ಚಟುವಟಿಕೆಯ ಹೆಸರು:	ಹಿರೇಕುಂಬಿ ತಡೆ ಆಣೆ-09
ಕಾಮಗಾರಿ/ಚಟುವಟಿಕೆಯ ಛಾಯಚಿತ್ರ (photo with Lat &Long)	
ಸರ್ವೆ ನಂಬರ್:	463
ಅಕ್ಷಾಂಶ ಮತ್ತು ರೇಖಾಂಶ:	15 42' 30" 75 11' 48"
ಗ್ರಾಮ:	ಹಿರೇಕುಂಬಿ
ತಾಲ್ಲೂಕು:	ಸವದತ್ತಿ
ಜಿಲ್ಲೆ:	ಬೆಳಗಾವಿ
ಕಾಮಗಾರಿ/ ಚಟುವಟಿಕೆಯ ಅಂದಾಜು ಮೊತ್ತ (ರೂಪಾಯಿಗಳಲ್ಲಿ)	499085
ಕಾಮಗಾರಿ/ ಚಟುವಟಿಕೆಯ ಕುರಿತು ಸಂಕ್ಷಿಪ್ತ ವಿವರ (ಸಮುದಾಯ ಕಾಮಗಾರಿಯಾಗಿದ್ದರೆ ಅಂದಾಜು ನೀರು ಸಂಗ್ರಹಣೆ (Cubic Meter), ರಕ್ಷಣಾತ್ಮಕ	ಸಮುದಾಯ ಕಾಮಗಾರಿ: ಅಂದಾಜು ನೀರು ಸಂಗ್ರಹಣೆ: 715(Cubic Meter).




<p>ನೀರಾವರಿ ಪ್ರದೇಶ, ಫಲಾನುಭವಿಗಳ ಸಂಖ್ಯೆ ವೈಯಕ್ತಿಕ ಕಾಮಗಾರಿಯಾಗಿದ್ದರೆ, ಫಲಾನುಭವಿ ಹೆಸರು, ಚಟುವಟಿಕೆಯಿಂದ ಪಡೆಯುತ್ತಿರುವ ಲಾಭ)</p>	<p>ರಕ್ಷಣಾತ್ಮಕ ನೀರಾವರಿ ಪ್ರದೇಶ : 05 ಹೆಕ್ಟೇರ್ ಫಲಾನುಭವಿಗಳ ಸಂಖ್ಯೆ : 04 ಚಟುವಟಿಕೆಯಿಂದ ಪಡೆಯುತ್ತಿರುವ ಲಾಭ: ಕಾಮಗಾರಿಯಿಂದ ಸುತ್ತಮುತ್ತಲಿನ ಕೊಳವೆ ಭಾವಿಗಳ ನೀರಿನ ಮಟ್ಟ ಏರಿಕೆಯಾಗಿರುವುದು ಕಂಡು ಬಂದಿರುತ್ತದೆ ಹಾಗೂ ಬೆಳೆಯ ಸಂದಿಗ್ಧ ಪರಿಸ್ಥಿತಿಯಲ್ಲಿ ಸದರಿ ಕಾಮಗಾರಿಯ ನೀರನ್ನು ಬಳಸಿಕೊಳ್ಳುತ್ತಿದ್ದಾರೆ, ಹಾಗೂ ಜಾನುವಾರುಗಳಿಗೆ ಕುಡಿಯುವ ನೀರಿನ ಅನುಕೂಲವಾಗಿರುತ್ತದೆ.</p>
--	---

ಜಲಾನಯನ ಯೋಜನೆಗಳ ಚಟುವಟಿಕೆ/ಕಾಮಗಾರಿಗಳ ಸಂಕ್ಷಿಪ್ತ ಮಾಹಿತಿ

ಯೋಜನೆಯ ಹೆಸರು:	"ಜಲಾನಯನ ಅಭಿವೃದ್ಧಿ ಬರಗಾಲವನ್ನು ತಡೆಯುವಿಕೆ"
ವರ್ಷ:	2022-2023
ಕಾಮಗಾರಿಯ/ ಚಟುವಟಿಕೆಯ ಹೆಸರು:	ಹಿರೇಕುಂಬಿ ತಡೆ ಆಣೆ-07
ಕಾಮಗಾರಿ/ಚಟುವಟಿಕೆಯ ಭಾಯಚಿತ್ರ (photo with Lat &Long)	
ಸರ್ವೆ ನಂಬರ್:	566
ಅಕ್ಷಾಂಶ ಮತ್ತು ರೇಖಾಂಶ:	15 43' 47" 75 11' 14"
ಗ್ರಾಮ:	ಹಿರೇಕುಂಬಿ
ತಾಲ್ಲೂಕು:	ಸವದತ್ತಿ
ಜಿಲ್ಲೆ:	ಬೆಳಗಾವಿ
ಕಾಮಗಾರಿ/ ಚಟುವಟಿಕೆಯ ಅಂದಾಜು ಮೊತ್ತ (ರೂಪಾಯಿಗಳಲ್ಲಿ)	499253

<p>ಕಾಮಗಾರಿ/ ಚಟುವಟಿಕೆಯ ಕುರಿತು ಸಂಕ್ಷಿಪ್ತ ವಿವರ (ಸಮುದಾಯ ಕಾಮಗಾರಿಯಾಗಿದ್ದರೆ ಅಂದಾಜು ನೀರು ಸಂಗ್ರಹಣೆ (Cubic Meter), ರಕ್ಷಣಾತ್ಮಕ ನೀರಾವರಿ ಪ್ರದೇಶ, ಫಲಾನುಭವಿಗಳ ಸಂಖ್ಯೆ ವೈಯಕ್ತಿಕ ಕಾಮಗಾರಿಯಾಗಿದ್ದರೆ, ಫಲಾನುಭವಿ ಹೆಸರು, ಚಟುವಟಿಕೆಯಿಂದ ಪಡೆಯುತ್ತಿರುವ ಲಾಭ)</p>	<p>ಸಮುದಾಯ ಕಾಮಗಾರಿ: ಅಂದಾಜು ನೀರು ಸಂಗ್ರಹಣೆ: 735 (Cubic Meter). ರಕ್ಷಣಾತ್ಮಕ ನೀರಾವರಿ ಪ್ರದೇಶ : 04 ಹೆಕ್ಟೇರ್ ಫಲಾನುಭವಿಗಳ ಸಂಖ್ಯೆ : 05 ಚಟುವಟಿಕೆಯಿಂದ ಪಡೆಯುತ್ತಿರುವ ಲಾಭ: ಕಾಮಗಾರಿಯಿಂದ ಸುತ್ತಮುತ್ತಲಿನ ಕೊಳವೆ ಭಾವಿಗಳ ನೀರಿನ ಮಟ್ಟ ಏರಿಕೆಯಾಗಿರುವುದು ಕಂಡು ಬಂದಿರುತ್ತದೆ ಹಾಗೂ ಬೆಳೆಯ ಸಂದಿಗ್ಧ ಪರಿಸ್ಥಿತಿಯಲ್ಲಿ ಸದರಿ ಕಾಮಗಾರಿಯ ನೀರನ್ನು ಬಳಸಿಕೊಳ್ಳುತ್ತಿದ್ದಾರೆ, ಹಾಗೂ ಜಾನುವಾರುಗಳಿಗೆ ಕುಡಿಯುವ ನೀರಿನ ಅನುಕೂಲವಾಗಿರುತ್ತದೆ.</p>
---	--

ಜಲಾನಯನ ಯೋಜನೆಗಳ ಚಟುವಟಿಕೆ/ಕಾಮಗಾರಿಗಳ ಸಂಕ್ಷಿಪ್ತ ಮಾಹಿತಿ

ಯೋಜನೆಯ ಹೆಸರು:	"ಜಲಾನಯನ ಅಭಿವೃದ್ಧಿ ಬರಗಾಲವನ್ನು ತಡೆಯುವಿಕೆ"
ವರ್ಷ:	2022-2023
ಕಾಮಗಾರಿಯ/ ಚಟುವಟಿಕೆಯ ಹೆಸರು:	ಹಿರೇಕುಂಬಿ ತಡೆ ಆಣೆ-08
ಕಾಮಗಾರಿ/ಚಟುವಟಿಕೆಯ ಛಾಯಚಿತ್ರ (photo with Lat & Long)	 <p>Latitude: 15°42'34" Longitude: 75°11'52" Elevation: 521.55±216 m Accuracy: 9.6 m GPS Time: 11:46 Note: WDP/Yojane 2022-23 Kamagan- CD Gram - Hirekumbi, CD 07 SY NO. 12, Hirekumbi, Hirekumbi</p>
ಸರ್ವೆ ನಂಬರ್:	461
ಅಕ್ಷಾಂಶ ಮತ್ತು ರೇಖಾಂಶ:	15 42' 34" 75 11' 52"
ಗ್ರಾಮ:	ಹಿರೇಕುಂಬಿ
ತಾಲ್ಲೂಕು:	ಸವದತ್ತಿ

ಜಿಲ್ಲೆ:	ಬೆಳಗಾವಿ
ಕಾಮಗಾರಿ/ ಚಟುವಟಿಕೆಯ ಅಂದಾಜು ಮೊತ್ತ (ರೂಪಾಯಿಗಳಲ್ಲಿ)	499856
ಕಾಮಗಾರಿ/ ಚಟುವಟಿಕೆಯ ಕುರಿತು ಸಂಕ್ಷಿಪ್ತ ವಿವರ (ಸಮುದಾಯ ಕಾಮಗಾರಿಯಾಗಿದ್ದರೆ ಅಂದಾಜು ನೀರು ಸಂಗ್ರಹಣೆ (Cubic Meter), ರಕ್ಷಣಾತ್ಮಕ ನೀರಾವರಿ ಪ್ರದೇಶ, ಫಲಾನುಭವಿಗಳ ಸಂಖ್ಯೆ ವೈಯಕ್ತಿಕ ಕಾಮಗಾರಿಯಾಗಿದ್ದರೆ, ಫಲಾನುಭವಿ ಹೆಸರು, ಚಟುವಟಿಕೆಯಿಂದ ಪಡೆಯುತ್ತಿರುವ ಲಾಭ)	<p>ಸಮುದಾಯ ಕಾಮಗಾರಿ:</p> <p>ಅಂದಾಜು ನೀರು ಸಂಗ್ರಹಣೆ: 740(Cubic Meter).</p> <p>ರಕ್ಷಣಾತ್ಮಕ ನೀರಾವರಿ ಪ್ರದೇಶ : 05 ಹೆಕ್ಟೇರ್</p> <p>ಫಲಾನುಭವಿಗಳ ಸಂಖ್ಯೆ : 06</p> <p>ಚಟುವಟಿಕೆಯಿಂದ ಪಡೆಯುತ್ತಿರುವ ಲಾಭ: ಕಾಮಗಾರಿಯಿಂದ ಸುತ್ತಮುತ್ತಲಿನ ಕೊಳವೆ ಭಾವಿಗಳ ನೀರಿನ ಮಟ್ಟ ಏರಿಕೆಯಾಗಿರುವುದು ಕಂಡು ಬಂದಿರುತ್ತದೆ ಹಾಗೂ ಬೆಳೆಯ ಸಂದಿಗ್ಧ ಪರಿಸ್ಥಿತಿಯಲ್ಲಿ ಸದರಿ ಕಾಮಗಾರಿಯ ನೀರನ್ನು ಬಳಸಿಕೊಳ್ಳುತ್ತಿದ್ದಾರೆ, ಹಾಗೂ ಜಾನುವಾರುಗಳಿಗೆ ಕುಡಿಯುವ ನೀರಿನ ಅನುಕೂಲವಾಗಿರುತ್ತದೆ.</p>


ಜಲಾನಯನ ಯೋಜನೆಗಳ ಚಟುವಟಿಕೆ/ಕಾಮಗಾರಿಗಳ ಸಂಕ್ಷಿಪ್ತ ಮಾಹಿತಿ

ಯೋಜನೆಯ ಹೆಸರು:	"ಜಲಾನಯನ ಅಭಿವೃದ್ಧಿ ಬರಗಾಲವನ್ನು ತಡೆಯುವಿಕೆ"
ವರ್ಷ:	2022-2023
ಕಾಮಗಾರಿಯ/ ಚಟುವಟಿಕೆಯ ಹೆಸರು:	ಉಗರಗೋಳ ತಡೆ ಆಣೆ-01
ಕಾಮಗಾರಿ/ಚಟುವಟಿಕೆಯ ಭಾಯಿಚಿತ್ರ (photo with Lat &Long)	
ಸರ್ವೆ ನಂಬರ್:	222




ಅಕ್ಷಾಂಶ ಮತ್ತು ರೇಖಾಂಶ:	15 43' 47" 75 11' 14"
ಗ್ರಾಮ:	ಉಗರಗೋಳ
ತಾಲ್ಲೂಕು:	ಸವದತ್ತಿ
ಜಿಲ್ಲೆ:	ಬೆಳಗಾವಿ
ಕಾಮಗಾರಿ/ ಚಟುವಟಿಕೆಯ ಅಂದಾಜು ಮೊತ್ತ (ರೂಪಾಯಿಗಳಲ್ಲಿ)	499348
ಕಾಮಗಾರಿ/ ಚಟುವಟಿಕೆಯ ಕುರಿತು ಸಂಕ್ಷಿಪ್ತ ವಿವರ (ಸಮುದಾಯ ಕಾಮಗಾರಿಯಾಗಿದ್ದರೆ ಅಂದಾಜು ನೀರು ಸಂಗ್ರಹಣೆ (Cubic Meter), ರಕ್ಷಣಾತ್ಮಕ ನೀರಾವರಿ ಪ್ರದೇಶ, ಫಲಾನುಭವಿಗಳ ಸಂಖ್ಯೆ ವೈಯಕ್ತಿಕ ಕಾಮಗಾರಿಯಾಗಿದ್ದರೆ, ಫಲಾನುಭವಿ ಹೆಸರು, ಚಟುವಟಿಕೆಯಿಂದ ಪಡೆಯುತ್ತಿರುವ ಲಾಭ)	<p>ಸಮುದಾಯ ಕಾಮಗಾರಿ:</p> <p>ಅಂದಾಜು ನೀರು ಸಂಗ್ರಹಣೆ: 750(Cubic Meter).</p> <p>ರಕ್ಷಣಾತ್ಮಕ ನೀರಾವರಿ ಪ್ರದೇಶ : 06 ಹೆಕ್ಟೇರ್</p> <p>ಫಲಾನುಭವಿಗಳ ಸಂಖ್ಯೆ : 04</p> <p>ಚಟುವಟಿಕೆಯಿಂದ ಪಡೆಯುತ್ತಿರುವ ಲಾಭ: ಕಾಮಗಾರಿಯಿಂದ ಸುತ್ತಮುತ್ತಲಿನ ಕೊಳವೆ ಭಾವಿಗಳ ನೀರಿನ ಮಟ್ಟ ಏರಿಕೆಯಾಗಿರುವುದು ಕಂಡು ಬಂದಿರುತ್ತದೆ ಹಾಗೂ ಬೆಳೆಯ ಸಂದಿಗ್ಧ ಪರಿಸ್ಥಿತಿಯಲ್ಲಿ ಸದರಿ ಕಾಮಗಾರಿಯ ನೀರನ್ನು ಬಳಸಿಕೊಳ್ಳುತ್ತಿದ್ದಾರೆ, ಹಾಗೂ ಜಾನುವಾರುಗಳಿಗೆ ಕುಡಿಯುವ ನೀರಿನ ಅನುಕೂಲವಾಗಿರುತ್ತದೆ.</p>


ಜಲಾನಯನ ಯೋಜನೆಗಳ ಚಟುವಟಿಕೆ/ಕಾಮಗಾರಿಗಳ ಸಂಕ್ಷಿಪ್ತ ಮಾಹಿತಿ

ಯೋಜನೆಯ ಹೆಸರು:	WDDP
ವರ್ಷ:	2022-23
ಕಾಮಗಾರಿಯ/ ಚಟುವಟಿಕೆಯ ಹೆಸರು:	ನಾಲಾಬದು
ಕಾಮಗಾರಿ/ಚಟುವಟಿಕೆಯ ಛಾಯಚಿತ್ರ (photo with Lat &Long)	 <p>Latitude: 16.790481 Longitude: 75.323164 Elevation: 655.62±18 m Accuracy: 15.9 m Time: 08-10-2022 15:33 Note: Telsang NB</p> <p>Powered by NoteCam</p>
ಸರ್ವೆ ನಂಬರ್:	679
ಅಕ್ಷಾಂಶ ಮತ್ತು ರೇಖಾಂಶ:	16.790481 & 75.323164
ಗ್ರಾಮ:	ತೆಲಸಂಗ
ತಾಲೂಕು:	ಅಧಣಿ
ಜಿಲ್ಲೆ:	ಬೆಳಗಾವಿ
ಕಾಮಗಾರಿ/ ಚಟುವಟಿಕೆಯ ಅಂದಾಜು ಮೊತ್ತ (ರೂಪಾಯಿಗಳಲ್ಲಿ)	499970=00
ಕಾಮಗಾರಿ/ ಚಟುವಟಿಕೆಯ ಕುರಿತು ಸಂಕ್ಷಿಪ್ತ ವಿವರ (ಸಮುದಾಯ ಕಾಮಗಾರಿಯಾಗಿದ್ದರೆ ಅಂದಾಜು ನೀರು ಸಂಗ್ರಹಣೆ (Cubic Meter), ರಕ್ಷಣಾತ್ಮಕ ನೀರಾವರಿ ಪ್ರದೇಶ, ಫಲಾನುಭವಿಗಳ ಸಂಖ್ಯೆ ವೈಯಕ್ತಿಕ ಕಾಮಗಾರಿಯಾಗಿದ್ದರೆ, ಫಲಾನುಭವಿ ಹೆಸರು, ಚಟುವಟಿಕೆಯಿಂದ ಪಡೆಯುತ್ತಿರುವ ಲಾಭ)	<p>ಸಮುದಾಯ ಕಾಮಗಾರಿ</p> <p>ಅಂದಾಜು ನೀರು ಸಂಗ್ರಹಣೆ: 2104 cum</p> <p>ರಕ್ಷಣಾತ್ಮಕ ನೀರಾವರಿ ಪ್ರದೇಶ: 9.5 ha</p> <p>ಫಲಾನುಭವಿಗಳ ಸಂಖ್ಯೆ: 21</p>

ಜಲಾನಯನ ಯೋಜನೆಗಳ ಚಟುವಟಿಕೆ/ಕಾಮಗಾರಿಗಳ ಸಂಕ್ಷಿಪ್ತ ಮಾಹಿತಿ


ಯೋಜನೆಯ ಹೆಸರು:	WDDP
ವರ್ಷ:	2022-23
ಕಾಮಗಾರಿಯ/ ಚಟುವಟಿಕೆಯ ಹೆಸರು:	ನಾಲಾಬದು
ಕಾಮಗಾರಿ/ಚಟುವಟಿಕೆಯ ಛಾಯಚಿತ್ರ (photo with Lat &Long)	 <p>Latitude: 16.787208 Longitude: 75.348203 Elevation: 657.43±10 m Accuracy: 7.4 m Time: 01-11-2023 10:44 Note: 2022=23 Telsang 338 gairana</p> <p>Powered by NoteCam</p>
ಸರ್ವೆ ನಂಬರ್:	338
ಅಕ್ಷಾಂಶ ಮತ್ತು ರೇಖಾಂಶ:	16.787208 & 75.348203
ಗ್ರಾಮ:	ತೆಲಸಂಗ
ತಾಲ್ಲೂಕು:	ಅಥಣಿ
ಜಿಲ್ಲೆ:	ಬೆಳಗಾವಿ
ಕಾಮಗಾರಿ/ ಚಟುವಟಿಕೆಯ ಅಂದಾಜು ಮೊತ್ತ (ರೂಪಾಯಿಗಳಲ್ಲಿ)	499947=00
ಕಾಮಗಾರಿ/ ಚಟುವಟಿಕೆಯ ಕುರಿತು ಸಂಕ್ಷಿಪ್ತ ವಿವರ (ಸಮುದಾಯ ಕಾಮಗಾರಿಯಾಗಿದ್ದರೆ ಅಂದಾಜು ನೀರು ಸಂಗ್ರಹಣೆ (Cubic Meter), ರಕ್ಷಣಾತ್ಮಕ ನೀರಾವರಿ ಪ್ರದೇಶ, ಫಲಾನುಭವಿಗಳ ಸಂಖ್ಯೆ ವೈಯಕ್ತಿಕ ಕಾಮಗಾರಿಯಾಗಿದ್ದರೆ, ಫಲಾನುಭವಿ ಹೆಸರು, ಚಟುವಟಿಕೆಯಿಂದ ಪಡೆಯುತ್ತಿರುವ ಲಾಭ)	<p>ಸಮುದಾಯ ಕಾಮಗಾರಿ</p> <p>ಅಂದಾಜು ನೀರು ಸಂಗ್ರಹಣೆ: 2104 cum</p> <p>ರಕ್ಷಣಾತ್ಮಕ ನೀರಾವರಿ ಪ್ರದೇಶ: 9.6 ha</p> <p>ಫಲಾನುಭವಿಗಳ ಸಂಖ್ಯೆ: 23</p>

ಜಲಾನಯನ ಯೋಜನೆಗಳ ಚಟುವಟಿಕೆ/ಕಾಮಗಾರಿಗಳ ಸಂಕ್ಷಿಪ್ತ ಮಾಹಿತಿ


ಯೋಜನೆಯ ಹೆಸರು:	WDDP
ವರ್ಷ:	2022-23
ಕಾಮಗಾರಿಯ/ ಚಟುವಟಿಕೆಯ ಹೆಸರು:	ರಬ್ಬಲ ತಡೆ (6 units)
ಕಾಮಗಾರಿ/ಚಟುವಟಿಕೆಯ ಛಾಯಚಿತ್ರ (photo with Lat &Long)	 <p>Latitude: 16.776419 Longitude: 75.316979 Elevation: 648.79±5 m Accuracy: 13.6 m Time: 06-04-2022 18:52 Note: Telsang, WDDP 704</p> <p>Powered by NoteCam</p>
ಸರ್ವೆ ನಂಬರ್:	338
ಅಕ್ಷಾಂಶ ಮತ್ತು ರೇಖಾಂಶ:	16.776419 & 75.316979
ಗ್ರಾಮ:	ತೆಲಸಂಗ
ತಾಲ್ಲೂಕು:	ಅಧಣಿ
ಜಿಲ್ಲೆ:	ಬೆಳಗಾವಿ
ಕಾಮಗಾರಿ/ ಚಟುವಟಿಕೆಯ ಅಂದಾಜು ಮೊತ್ತ (ರೂಪಾಯಿಗಳಲ್ಲಿ)	147984=00 (6 units)
ಕಾಮಗಾರಿ/ ಚಟುವಟಿಕೆಯ ಕುರಿತು ಸಂಕ್ಷಿಪ್ತ ವಿವರ (ಸಮುದಾಯ ಕಾಮಗಾರಿಯಾಗಿದ್ದರೆ ಅಂದಾಜು ನೀರು ಸಂಗ್ರಹಣೆ (Cubic Meter), ರಕ್ಷಣಾತ್ಮಕ ನೀರಾವರಿ ಪ್ರದೇಶ, ಫಲಾನುಭವಿಗಳ ಸಂಖ್ಯೆ ವೈಯಕ್ತಿಕ ಕಾಮಗಾರಿಯಾಗಿದ್ದರೆ, ಫಲಾನುಭವಿ ಹೆಸರು, ಚಟುವಟಿಕೆಯಿಂದ ಪಡೆಯುತ್ತಿರುವ ಲಾಭ)	<p>ಸಮುದಾಯ ಕಾಮಗಾರಿ</p> <p>ಮಳೆಯಿಂದಾಗುವ ಮಣ್ಣಿನ ಸವಕಳಿಯನ್ನು ತಡೆಗಟ್ಟಿ ಫಲವತ್ತಾದ ಮೇಲ್ಮೈಮಣ್ಣು ಸಂರಕ್ಷಿಸಲು ಸಹಕಾರಿಯಾಗಿರುತ್ತವೆ.</p>



ಜಲಾನಯನ ಯೋಜನೆಗಳ ಚಟುವಟಿಕೆ/ಕಾಮಗಾರಿಗಳ ಸಂಕ್ಷಿಪ್ತ ಮಾಹಿತಿ

ಯೋಜನೆಯ ಹೆಸರು:	WDDP
ವರ್ಷ:	2022-23
ಕಾಮಗಾರಿಯ/ ಚಟುವಟಿಕೆಯ ಹೆಸರು:	ನಾಲಾಬದು
ಕಾಮಗಾರಿ/ಚಟುವಟಿಕೆಯ ಛಾಯಚಿತ್ರ (photo with Lat &Long)	 <p>Latitude: 16.803921 Longitude: 75.314228 Elevation: 653.59±9 m Accuracy: 7.1 m Time: 07-05-2023 15:11 Note: ehivasankar t katalagi</p> <p>Powered by NoteCam</p>
ಸರ್ವೆ ನಂಬರ್:	861
ಅಕ್ಷಾಂಶ ಮತ್ತು ರೇಖಾಂಶ:	16. 803921 & 75.314228
ಗ್ರಾಮ:	ತೆಲಸಂಗ
ತಾಲ್ಲೂಕು:	ಅಥಣಿ
ಜಿಲ್ಲೆ:	ಬೆಳಗಾವಿ
ಕಾಮಗಾರಿ/ ಚಟುವಟಿಕೆಯ ಅಂದಾಜು ಮೊತ್ತ (ರೂಪಾಯಿಗಳಲ್ಲಿ)	499928=00
ಕಾಮಗಾರಿ/ ಚಟುವಟಿಕೆಯ ಕುರಿತು ಸಂಕ್ಷಿಪ್ತ ವಿವರ (ಸಮುದಾಯ ಕಾಮಗಾರಿಯಾಗಿದ್ದರೆ ಅಂದಾಜು ನೀರು ಸಂಗ್ರಹಣೆ (Cubic Meter), ರಕ್ಷಣಾತ್ಮಕ ನೀರಾವರಿ ಪ್ರದೇಶ, ಫಲಾನುಭವಿಗಳ ಸಂಖ್ಯೆ ವೈಯಕ್ತಿಕ ಕಾಮಗಾರಿಯಾಗಿದ್ದರೆ, ಫಲಾನುಭವಿ ಹೆಸರು, ಚಟುವಟಿಕೆಯಿಂದ ಪಡೆಯುತ್ತಿರುವ ಲಾಭ)	<p>ಸಮುದಾಯ ಕಾಮಗಾರಿ</p> <p>ಅಂದಾಜು ನೀರು ಸಂಗ್ರಹಣೆ: 1945 cum</p> <p>ರಕ್ಷಣಾತ್ಮಕ ನೀರಾವರಿ ಪ್ರದೇಶ: 7.5 ha</p> <p>ಫಲಾನುಭವಿಗಳ ಸಂಖ್ಯೆ: 18</p>

ಜಲಾನಯನ ಯೋಜನೆಗಳ ಚಟುವಟಿಕೆ/ಕಾಮಗಾರಿಗಳ ಸಂಕ್ಷಿಪ್ತ ಮಾಹಿತಿ


ಯೋಜನೆಯ ಹೆಸರು:	WDDP
ವರ್ಷ:	2022-23
ಕಾಮಗಾರಿಯ/ ಚಟುವಟಿಕೆಯ ಹೆಸರು:	ನಾಲಾಬದು
ಕಾಮಗಾರಿ/ಚಟುವಟಿಕೆಯ ಛಾಯಚಿತ್ರ (photo with Lat &Long)	 <p>Latitude: 16.777118 Longitude: 75.318755 Elevation: 663.3±11 m Accuracy: 15.2 m Time: 12-09-2022 11:39 Note: WDDP N B - 7 TELSANG S Y 704</p> <p>Powered by NoteCam</p>
ಸರ್ವೆ ನಂಬರ್:	861
ಅಕ್ಷಾಂಶ ಮತ್ತು ರೇಖಾಂಶ:	16.777118 & 75.318755
ಗ್ರಾಮ:	ತೆಲಸಂಗ
ತಾಲ್ಲೂಕು:	ಅಥಣಿ
ಜಿಲ್ಲೆ:	ಬೆಳಗಾವಿ.
ಕಾಮಗಾರಿ/ ಚಟುವಟಿಕೆಯ ಅಂದಾಜು ಮೊತ್ತ (ರೂಪಾಯಿಗಳಲ್ಲಿ)	499697=00
ಕಾಮಗಾರಿ/ ಚಟುವಟಿಕೆಯ ಕುರಿತು ಸಂಕ್ಷಿಪ್ತ ವಿವರ (ಸಮುದಾಯ ಕಾಮಗಾರಿಯಾಗಿದ್ದರೆ ಅಂದಾಜು ನೀರು ಸಂಗ್ರಹಣೆ (Cubic Meter), ರಕ್ಷಣಾತ್ಮಕ ನೀರಾವರಿ ಪ್ರದೇಶ, ಫಲಾನುಭವಿಗಳ ಸಂಖ್ಯೆ ವೈಯಕ್ತಿಕ ಕಾಮಗಾರಿಯಾಗಿದ್ದರೆ, ಫಲಾನುಭವಿ ಹೆಸರು, ಚಟುವಟಿಕೆಯಿಂದ ಪಡೆಯುತ್ತಿರುವ ಲಾಭ)	<p>ಸಮುದಾಯ ಕಾಮಗಾರಿ</p> <p>ಅಂದಾಜು ನೀರು ಸಂಗ್ರಹಣೆ: 1989 cum</p> <p>ರಕ್ಷಣಾತ್ಮಕ ನೀರಾವರಿ ಪ್ರದೇಶ: 7.9 ha</p> <p>ಫಲಾನುಭವಿಗಳ ಸಂಖ್ಯೆ: 22</p>

ಜಲಾನಯನ ಯೋಜನೆಗಳ ಚಟುವಟಿಕೆ/ಕಾಮಗಾರಿಗಳ ಸಂಕ್ಷಿಪ್ತ ಮಾಹಿತಿ

ಯೋಜನೆಯ ಹೆಸರು:	WDDP
ವರ್ಷ:	2022-23
ಕಾಮಗಾರಿಯ/ ಚಟುವಟಿಕೆಯ ಹೆಸರು:	ತಡೆಅಣೆಕಟ್ಟು
ಕಾಮಗಾರಿ/ಚಟುವಟಿಕೆಯ ಛಾಯಚಿತ್ರ (photo with Lat &Long)	 <p>Latitude: 16.787115 Longitude: 75.325143 Altitude: 549.96±25 m Accuracy: 17.0 m Time: 07-05-2023 15:27 Note: pandit Pujari</p> <p>Reversed by NotCam</p>
ಸರ್ವೆ ನಂಬರ್:	672
ಅಕ್ಷಾಂಶ ಮತ್ತು ರೇಖಾಂಶ:	16.787115 & 75.325143.
ಗ್ರಾಮ:	ತೆಲಸಂಗ
ತಾಲ್ಲೂಕು:	ಅಥಣಿ
ಜಿಲ್ಲೆ:	ಬೆಳಗಾವಿ.
ಕಾಮಗಾರಿ/ ಚಟುವಟಿಕೆಯ ಅಂದಾಜು ಮೊತ್ತ (ರೂಪಾಯಿಗಳಲ್ಲಿ)	499587=00
ಕಾಮಗಾರಿ/ ಚಟುವಟಿಕೆಯ ಕುರಿತು ಸಂಕ್ಷಿಪ್ತ ವಿವರ (ಸಮುದಾಯ ಕಾಮಗಾರಿಯಾಗಿದ್ದರೆ ಅಂದಾಜು ನೀರು ಸಂಗ್ರಹಣೆ (Cubic Meter), ರಕ್ಷಣಾತ್ಮಕ ನೀರಾವರಿ ಪ್ರದೇಶ, ಫಲಾನುಭವಿಗಳ ಸಂಖ್ಯೆ ವೈಯಕ್ತಿಕ ಕಾಮಗಾರಿಯಾಗಿದ್ದರೆ, ಫಲಾನುಭವಿ ಹೆಸರು, ಚಟುವಟಿಕೆಯಿಂದ ಪಡೆಯುತ್ತಿರುವ ಲಾಭ)	<p>ಸಮುದಾಯ ಕಾಮಗಾರಿ</p> <p>ಅಂದಾಜು ನೀರು ಸಂಗ್ರಹಣೆ: 654 cum</p> <p>ರಕ್ಷಣಾತ್ಮಕ ನೀರಾವರಿ ಪ್ರದೇಶ: 4.3 ha</p> <p>ಫಲಾನುಭವಿಗಳ ಸಂಖ್ಯೆ: 11</p>

ಜಲಾನಯನ ಯೋಜನೆಗಳ ಚಟುವಟಿಕೆ/ಕಾಮಗಾರಿಗಳ ಸಂಕ್ಷಿಪ್ತ ಮಾಹಿತಿ




ಯೋಜನೆಯ ಹೆಸರು:	WDDP
ವರ್ಷ:	2022-23.
ಕಾಮಗಾರಿಯು/ಚಟುವಟಿಕೆಯ ಹೆಸರು:	ತಡೆಅಣೆಕಟ್ಟು.
ಕಾಮಗಾರಿ/ಚಟುವಟಿಕೆಯ ಛಾಯಚಿತ್ರ (photo with Lat &Long)	 <p>Latitude: 16.813803 Longitude: 75.297157 Elevation: 731.22±78 m Accuracy: 8.2 m Note: KANNAL GAYARAN C D SY NO - 108</p> <p>Powered by NoteCam</p>
ಸರ್ವೆ ನಂಬರ್:	108
ಅಕ್ಷಾಂಶ ಮತ್ತು ರೇಖಾಂಶ:	16.813803 & 75.297157.
ಗ್ರಾಮ:	ಕನ್ನಾಳ
ತಾಲ್ಲೂಕು:	ಅಥಣಿ
ಜಿಲ್ಲೆ:	ಬೆಳಗಾವಿ
ಕಾಮಗಾರಿ/ಚಟುವಟಿಕೆಯ ಅಂದಾಜು ಮೊತ್ತ (ರೂಪಾಯಿಗಳಲ್ಲಿ)	499589=00
ಕಾಮಗಾರಿ/ಚಟುವಟಿಕೆಯ ಕುರಿತು ಸಂಕ್ಷಿಪ್ತ ವಿವರ (ಸಮುದಾಯ ಕಾಮಗಾರಿಯಾಗಿದ್ದರೆ ಅಂದಾಜು ನೀರು ಸಂಗ್ರಹಣೆ (Cubic Meter), ರಕ್ಷಣಾತ್ಮಕ ನೀರಾವರಿ ಪ್ರದೇಶ, ಫಲಾನುಭವಿಗಳ ಸಂಖ್ಯೆ ವ್ಯಯಕ್ಕಿಳ ಕಾಮಗಾರಿಯಾಗಿದ್ದರೆ, ಫಲಾನುಭವಿ ಹೆಸರು, ಚಟುವಟಿಕೆಯಿಂದ ಪಡೆಯುತ್ತಿರುವ ಲಾಭ)	<p>ಸಮುದಾಯ ಕಾಮಗಾರಿ</p> <p>ಅಂದಾಜು ನೀರು ಸಂಗ್ರಹಣೆ: 714 cum</p> <p>ರಕ್ಷಣಾತ್ಮಕ ನೀರಾವರಿ ಪ್ರದೇಶ: 5.7 ha</p> <p>ಫಲಾನುಭವಿಗಳ ಸಂಖ್ಯೆ: 12</p>

ಜಲಾನಯನ ಯೋಜನೆಗಳ ಚಟುವಟಿಕೆ/ಕಾಮಗಾರಿಗಳ ಸಂಕ್ಷಿಪ್ತ ಮಾಹಿತಿ

ಯೋಜನೆಯ ಹೆಸರು:	ಡಬ್ಲ್ಯು.ಡಿ.ಡಿ.ವಿ ಯೋಜನೆ
---------------	------------------------



ವರ್ಷ:	2022-23
ಕಾಮಗಾರಿಯ/ ಚಟುವಟಿಕೆಯ ಹೆಸರು:	ನಾಲಾಬದು-1
ಕಾಮಗಾರಿ/ಚಟುವಟಿಕೆಯ ಛಾಯಾಚಿತ್ರ (photo with Lat & Long)	 <p>Latitude: 16.406802 Longitude: 74.686027 Elevation: 640.61±9 m Accuracy: 7.4 m Time: 13:01 Note: NagarmunnliNb1patil</p>
ಸರ್ವೆ ನಂಬರ್:	172
ಅಕ್ಷಾಂಶ ಮತ್ತು ರೇಖಾಂಶ:	ಅಕ್ಷಾಂಶ 16.40.80 ರೇಖಾಂಶ 74.68.60
ಗ್ರಾಮ:	ನಾಗರಮನ್ನೋಳಿ
ತಾಲ್ಲೂಕು:	ಚಿಕ್ಕೋಡಿ
ಜಿಲ್ಲೆ:	ಬೆಳಗಾವಿ
ಕಾಮಗಾರಿ/ ಚಟುವಟಿಕೆಯ ಅಂದಾಜು ಮೊತ್ತ (ರೂಪಾಯಿಗಳಲ್ಲಿ)	500000.00
ಕಾಮಗಾರಿ/ ಚಟುವಟಿಕೆಯ ಕುರಿತು ಸಂಕ್ಷಿಪ್ತ ವಿವರ (ಸಮುದಾಯ ಕಾಮಗಾರಿಯಾಗಿದ್ದರೆ ಅಂದಾಜು ನೀರು ಸಂಗ್ರಹಣೆ (Cubic Meter), ರಕ್ಷಣಾತ್ಮಕ ನೀರಾವರಿ ಪ್ರದೇಶ, ಫಲಾನುಭವಿಗಳ ಸಂಖ್ಯೆ ವೈಯಕ್ತಿಕ ಕಾಮಗಾರಿಯಾಗಿದ್ದರೆ, ಫಲಾನುಭವಿ ಹೆಸರು, ಚಟುವಟಿಕೆಯಿಂದ ಪಡೆಯುತ್ತಿರುವ ಲಾಭ)	ಮೀನಾಕ್ಷಿ ಬಸವರಾಜ ಪಾಟೀಲ ಅಂದಾಜು ನೀರು ಸಂಗ್ರಹಣೆ 2440 (ಕ್ಯೂಬಿಕ್ ಮೀ) ರಕ್ಷಣಾತ್ಮಕ ನೀರಾವರಿ ಪ್ರದೇಶ, - 3.15 ಫಲಾನುಭವಿಗಳ ಸಂಖ್ಯೆ - 6


**ಜಲಾನಯನ ಯೋಜನೆಗಳ ಚಟುವಟಿಕೆ/ಕಾಮಗಾರಿಗಳ ಸಂಕ್ಷಿಪ್ತ ಮಾಹಿತಿ**

ಯೋಜನೆಯ ಹೆಸರು:	ಡಬ್ಲ್ಯು.ಡಿ.ಡಿ.ವಿ ಯೋಜನೆ
ವರ್ಷ:	2022-23
ಕಾಮಗಾರಿಯ/ ಚಟುವಟಿಕೆಯ ಹೆಸರು:	ನಾಲಾಬದು-2

<p>ಕಾಮಗಾರಿ/ಚಟುವಟಿಕೆಯ ಛಾಯಾಚಿತ್ರ (photo with Lat &amp; Long)</p>	 <p>Latitude: 16.408694 Longitude: 74.684233 Elevation: 667.89±100 m Accuracy: 14.4 m GPSTime: 05:01 pm Note: Nagarmunnoli Nb2</p>
<p>ಸರ್ವೆ ನಂಬರ್:</p>	<p>167</p>
<p>ಅಕ್ಷಾಂಶ ಮತ್ತು ರೇಖಾಂಶ:</p>	<p>ಅಕ್ಷಾಂಶ 16.40.86 ರೇಖಾಂಶ 74.68.42</p>
<p>ಗ್ರಾಮ:</p>	<p>ನಾಗರಮುನ್ನೋಳಿ</p>
<p>ತಾಲ್ಲೂಕು:</p>	<p>ಚಿಕ್ಕೋಡಿ</p>
<p>ಜಿಲ್ಲೆ:</p>	<p>ಬೆಳಗಾವಿ</p>
<p>ಕಾಮಗಾರಿ/ ಚಟುವಟಿಕೆಯ ಅಂದಾಜು ಮೊತ್ತ (ರೂಪಾಯಿಗಳಲ್ಲಿ)</p>	<p>500000.00</p>
<p>ಕಾಮಗಾರಿ/ ಚಟುವಟಿಕೆಯ ಕುರಿತು ಸಂಕ್ಷಿಪ್ತ ವಿವರ (ಸಮುದಾಯ ಕಾಮಗಾರಿಯಾಗಿದ್ದರೆ ಅಂದಾಜು ನೀರು ಸಂಗ್ರಹಣೆ (Cubic Meter), ರಕ್ಷಣಾತ್ಮಕ ನೀರಾವರಿ ಪ್ರದೇಶ, ಫಲಾನುಭವಿಗಳ ಸಂಖ್ಯೆ ವೈಯಕ್ತಿಕ ಕಾಮಗಾರಿಯಾಗಿದ್ದರೆ, ಫಲಾನುಭವಿ ಹೆಸರು, ಚಟುವಟಿಕೆಯಿಂದ ಪಡೆಯುತ್ತಿರುವ ಲಾಭ)</p>	<p>ಬೀರಾ ರಾಮಪ್ಪ ಬಡ್ಡ್ಯಾಗೋಳ ಅಂದಾಜು ನೀರು ಸಂಗ್ರಹಣೆ 2460 (ಕ್ಯೂಬಿಕ್ ಮೀ) ರಕ್ಷಣಾತ್ಮಕ ನೀರಾವರಿ ಪ್ರದೇಶ, - 4.15 ಫಲಾನುಭವಿಗಳ ಸಂಖ್ಯೆ - 7</p>

**ಜಲಾನಯನ ಯೋಜನೆಗಳ ಚಟುವಟಿಕೆ/ಕಾಮಗಾರಿಗಳ ಸಂಕ್ಷಿಪ್ತ ಮಾಹಿತಿ**

<p>ಯೋಜನೆಯ ಹೆಸರು:</p>	<p>ಡಬ್ಲ್ಯು.ಡಿ.ಡಿ.ಪಿ ಯೋಜನೆ</p>
<p>ವರ್ಷ:</p>	<p>2022-23</p>
<p>ಕಾಮಗಾರಿಯ/ ಚಟುವಟಿಕೆಯ ಹೆಸರು:</p>	<p>ನಾಲಾಬದು-3</p>

<p>ಕಾಮಗಾರಿ/ಚಟುವಟಿಕೆಯ ಛಾಯಾಚಿತ್ರ(photo with Lat &amp; Long)</p>	
<p>ಸರ್ವೆ ನಂಬರ್:</p>	<p>167</p>
<p>ಅಕ್ಷಾಂಶ ಮತ್ತು ರೇಖಾಂಶ:</p>	<p>ಅಕ್ಷಾಂಶ 16.40.86 ರೇಖಾಂಶ 74.68.57</p>
<p>ಗ್ರಾಮ:</p>	<p>ನಾಗರಮುನ್ನೋಳಿ</p>
<p>ತಾಲ್ಲೂಕು:</p>	<p>ಚಿಕ್ಕೋಡಿ</p>
<p>ಜಿಲ್ಲೆ:</p>	<p>ಬೆಳಗಾವಿ</p>
<p>ಕಾಮಗಾರಿ/ ಚಟುವಟಿಕೆಯ ಅಂದಾಜು ಮೊತ್ತ (ರೂಪಾಯಿಗಳಲ್ಲಿ)</p>	<p>500000.00</p>
<p>ಕಾಮಗಾರಿ/ ಚಟುವಟಿಕೆಯ ಕುರಿತು ಸಂಕ್ಷಿಪ್ತ ವಿವರ (ಸಮುದಾಯ ಕಾಮಗಾರಿಯಾಗಿದ್ದರೆ ಅಂದಾಜು ನೀರು ಸಂಗ್ರಹಣೆ (Cubic Meter), ರಕ್ಷಣಾತ್ಮಕ ನೀರಾವರಿ ಪ್ರದೇಶ, ಫಲಾನುಭವಿಗಳ ಸಂಖ್ಯೆ ವೈಯಕ್ತಿಕ ಕಾಮಗಾರಿಯಾಗಿದ್ದರೆ, ಫಲಾನುಭವಿ ಹೆಸರು, ಚಟುವಟಿಕೆಯಿಂದ ಪಡೆಯುತ್ತಿರುವ ಲಾಭ)</p>	<p>ಹಾಲಪ್ಪಾ ರಾಮಪ್ಪಾ ಬಡ್ಡಾಗೊಳ ಅಂದಾಜು ನೀರು ಸಂಗ್ರಹಣೆ 2530 (ಕ್ಯೂಬಿಕ್ ಮಿ) ರಕ್ಷಣಾತ್ಮಕ ನೀರಾವರಿ ಪ್ರದೇಶ, - 4.15 ಫಲಾನುಭವಿಗಳ ಸಂಖ್ಯೆ - 7</p>

**ಜಲಾನಯನ ಯೋಜನೆಗಳ ಚಟುವಟಿಕೆ/ಕಾಮಗಾರಿಗಳ ಸಂಕ್ಷಿಪ್ತ ಮಾಹಿತಿ**

<p>ಯೋಜನೆಯ ಹೆಸರು:</p>	<p>ಡಬ್ಲ್ಯು.ಡಿ.ಡಿ.ಪಿ ಯೋಜನೆ</p>
<p>ವರ್ಷ:</p>	<p>2022-23</p>
<p>ಕಾಮಗಾರಿಯ/ ಚಟುವಟಿಕೆಯ ಹೆಸರು:</p>	<p>ನಾಲಾಬದು-4</p>



<p>ಕಾಮಗಾರಿ/ಚಟುವಟಿಕೆಯ ಛಾಯಾಚಿತ್ರ (Photo with Lat &amp; Long)</p>	 <p>Latitude: 16.409748 Longitude: 74.683134 Elevation: 641.45±7 m Accuracy: 4.9 m Time: 13:26 Note: Nagarmunoli Nb 4 bambalvade</p>
<p>ಸರ್ವೆ ನಂಬರ್:</p>	<p>167</p>
<p>ಅಕ್ಷಾಂಶ ಮತ್ತು ರೇಖಾಂಶ:</p>	<p>ಅಕ್ಷಾಂಶ 16.40.97 ರೇಖಾಂಶ 74.68.31</p>
<p>ಗ್ರಾಮ:</p>	<p>ನಾಗರಮನ್ಶೋಳಿ</p>
<p>ತಾಲ್ಲೂಕು:</p>	<p>ಚಿಕ್ಕೋಡಿ</p>
<p>ಜಿಲ್ಲೆ:</p>	<p>ಬೆಳಗಾವಿ</p>
<p>ಕಾಮಗಾರಿ/ ಚಟುವಟಿಕೆಯ ಅಂದಾಜು ಮೊತ್ತ (ರೂಪಾಯಿಗಳಲ್ಲಿ)</p>	<p>500000.00</p>
<p>ಕಾಮಗಾರಿ/ ಚಟುವಟಿಕೆಯ ಕುರಿತು ಸಂಕ್ಷಿಪ್ತ ವಿವರ (ಸಮುದಾಯ ಕಾಮಗಾರಿಯಾಗಿದ್ದರೆ ಅಂದಾಜು ನೀರು ಸಂಗ್ರಹಣೆ (Cubic Meter), ರಕ್ಷಣಾತ್ಮಕ ನೀರಾವರಿ ಪ್ರದೇಶ, ಫಲಾನುಭವಿಗಳ ಸಂಖ್ಯೆ ವೈಯಕ್ತಿಕ ಕಾಮಗಾರಿಯಾಗಿದ್ದರೆ, ಫಲಾನುಭವಿ ಹೆಸರು, ಚಟುವಟಿಕೆಯಿಂದ ಪಡೆಯುತ್ತಿರುವ ಲಾಭ)</p>	<p>ಉಮೇಶ ಸತ್ಯಪ್ಪಾ ಖಗ್ಗನವರ ಅಂದಾಜು ನೀರು ಸಂಗ್ರಹಣೆ 2430 (ಕ್ಯೂಬಿಕ್ ಮಿ) ರಕ್ಷಣಾತ್ಮಕ ನೀರಾವರಿ ಪ್ರದೇಶ, - 3.15 ಫಲಾನುಭವಿಗಳ ಸಂಖ್ಯೆ - 7</p>

**ಜಲಾನಯನ ಯೋಜನೆಗಳ ಚಟುವಟಿಕೆ/ಕಾಮಗಾರಿಗಳ ಸಂಕ್ಷಿಪ್ತ ಮಾಹಿತಿ**

<p>ಯೋಜನೆಯ ಹೆಸರು:</p>	<p>ಡಬ್ಲ್ಯು.ಡಿ.ಡಿ.ಪಿ ಯೋಜನೆ</p>
<p>ವರ್ಷ:</p>	<p>2022-23</p>
<p>ಕಾಮಗಾರಿಯ/ ಚಟುವಟಿಕೆಯ ಹೆಸರು:</p>	<p>ನಾಲಾಬದು-5</p>



<p>ಕಾಮಗಾರಿ/ಚಟುವಟಿಕೆಯ ಛಾಯಾಚಿತ್ರ (photo with Lat &amp; Long)</p>	
<p>ಸರ್ವೆ ನಂಬರ್:</p>	<p>167</p>
<p>ಅಕ್ಷಾಂಶ ಮತ್ತು ರೇಖಾಂಶ:</p>	<p>ಅಕ್ಷಾಂಶ 16.40.90 ರೇಖಾಂಶ 74.68.17</p>
<p>ಗ್ರಾಮ:</p>	<p>ನಾಗರಮುನ್ನೋಳಿ</p>
<p>ತಾಲ್ಲೂಕು:</p>	<p>ಚಿಕ್ಕೋಡಿ</p>
<p>ಜಿಲ್ಲೆ:</p>	<p>ಬೆಳಗಾವಿ</p>
<p>ಕಾಮಗಾರಿ/ ಚಟುವಟಿಕೆಯ ಅಂದಾಜು ಮೊತ್ತ (ರೂಪಾಯಿಗಳಲ್ಲಿ)</p>	<p>500000.00</p>
<p>ಕಾಮಗಾರಿ/ ಚಟುವಟಿಕೆಯ ಕುರಿತು ಸಂಕ್ಷಿಪ್ತ ವಿವರ (ಸಮುದಾಯ ಕಾಮಗಾರಿಯಾಗಿದ್ದರೆ ಅಂದಾಜು ನೀರು ಸಂಗ್ರಹಣೆ (Cubic Meter), ರಕ್ಷಣಾತ್ಮಕ ನೀರಾವರಿ ಪ್ರದೇಶ, ಫಲಾನುಭವಿಗಳ ಸಂಖ್ಯೆ ವೈಯಕ್ತಿಕ ಕಾಮಗಾರಿಯಾಗಿದ್ದರೆ, ಫಲಾನುಭವಿ ಹೆಸರು, ಚಟುವಟಿಕೆಯಿಂದ ಪಡೆಯುತ್ತಿರುವ ಲಾಭ)</p>	<p>ಉಮೇಶ ಸತ್ಯಪ್ಪಾ ಖಗ್ಗನವರ ಅಂದಾಜು ನೀರು ಸಂಗ್ರಹಣೆ 2430 (ಕ್ಯೂಬಿಕ್ ಮೀ) ರಕ್ಷಣಾತ್ಮಕ ನೀರಾವರಿ ಪ್ರದೇಶ, - 5.15 ಫಲಾನುಭವಿಗಳ ಸಂಖ್ಯೆ - 5</p>

**ಜಲಾನಯನ ಯೋಜನೆಗಳ ಚಟುವಟಿಕೆ/ಕಾಮಗಾರಿಗಳ ಸಂಕ್ಷಿಪ್ತ ಮಾಹಿತಿ**

<p>ಯೋಜನೆಯ ಹೆಸರು:</p>	<p>ಡಬ್ಲ್ಯು.ಡಿ.ಡಿ.ವಿ ಯೋಜನೆ</p>
<p>ವರ್ಷ:</p>	<p>2022-23</p>
<p>ಕಾಮಗಾರಿಯ/ ಚಟುವಟಿಕೆಯ ಹೆಸರು:</p>	<p>ರಬಲ್ ಚಕ್ಸ್-1</p>


<p>ಕಾಮಗಾರಿ/ಚಟುವಟಿಕೆಯ ಛಾಯಾಚಿತ್ರ (photo with Lat &amp; Long)</p>	
<p>ಸರ್ವೆ ನಂಬರ್:</p>	<p>6</p>
<p>ಅಕ್ಷಾಂಶ ಮತ್ತು ರೇಖಾಂಶ:</p>	<p>ಅಕ್ಷಾಂಶ 16.40.91 ರೇಖಾಂಶ 74.68.17</p>
<p>ಗ್ರಾಮ:</p>	<p>ನಾಗರಮುನ್ನೋಳಿ</p>
<p>ತಾಲ್ಲೂಕು:</p>	<p>ಚಿಕ್ಕೋಡಿ</p>
<p>ಜಿಲ್ಲೆ:</p>	<p>ಬೆಳಗಾವಿ</p>
<p>ಕಾಮಗಾರಿ/ ಚಟುವಟಿಕೆಯ ಅಂದಾಜು ಮೊತ್ತ (ರೂಪಾಯಿಗಳಲ್ಲಿ)</p>	<p>225000.00</p>
<p>ಕಾಮಗಾರಿ/ ಚಟುವಟಿಕೆಯ ಕುರಿತು ಸಂಕ್ಷಿಪ್ತ ವಿವರ (ಸಮುದಾಯ ಕಾಮಗಾರಿಯಾಗಿದ್ದರೆ ಅಂದಾಜು ನೀರು ಸಂಗ್ರಹಣೆ (Cubic Meter), ರಕ್ಷಣಾತ್ಮಕ ನೀರಾವರಿ ಪ್ರದೇಶ, ಫಲಾನುಭವಿಗಳ ಸಂಖ್ಯೆ ವೈಯಕ್ತಿಕ ಕಾಮಗಾರಿಯಾಗಿದ್ದರೆ, ಫಲಾನುಭವಿ ಹೆಸರು, ಚಟುವಟಿಕೆಯಿಂದ ಪಡೆಯುತ್ತಿರುವ ಲಾಭ)</p>	<p>ಗಾಯರಾಣ ಅಂದಾಜು ನೀರು ಸಂಗ್ರಹಣೆ 250 (ಕ್ಯೂಬಿಕ್ ಮೀ) ರಕ್ಷಣಾತ್ಮಕ ನೀರಾವರಿ ಪ್ರದೇಶ, - 4.15 ಫಲಾನುಭವಿಗಳ ಸಂಖ್ಯೆ - 6</p>

ಜಲಾನಯನ ಯೋಜನೆಗಳ ಚಟುವಟಿಕೆ/ಕಾಮಗಾರಿಗಳ ಸಂಕ್ಷಿಪ್ತ ಮಾಹಿತಿ

ಯೋಜನೆಯ ಹೆಸರು:	WDDP
ವರ್ಷ:	2022-23
ಕಾಮಗಾರಿಯ/ ಚಟುವಟಿಕೆಯ ಹೆಸರು:	ಕಿಂಡಿಆಣೆಕಟ್ಟು
ಕಾಮಗಾರಿ/ಚಟುವಟಿಕೆಯ ಛಾಯಚಿತ್ರ (photo with Lat &Long)	 <p>Latitude: 16.067607 Longitude: 74.49958 Elevation: 671.6666 m Accuracy: 9.8 m GPSTime: Wed 16:41 Note: Naganur km vb 111</p> <p>Powered by NoteCam</p>
ಸರ್ವೆ ನಂಬರ್:	111
ಅಕ್ಷಾಂಶ ಮತ್ತು ರೇಖಾಂಶ:	16.067607 74.49958
ಗ್ರಾಮ:	ನಾಗನೂರ,ಕೆಎಂ
ತಾಲೂಕು:	ಹುಕ್ಕೇರಿ
ಜಿಲ್ಲೆ:	ಬೆಳಗಾವಿ
ಕಾಮಗಾರಿ/ ಚಟುವಟಿಕೆಯ ಅಂದಾಜು ಮೊತ್ತ (ರೂಪಾಯಿಗಳಲ್ಲಿ)	425689.00
ಕಾಮಗಾರಿ/ ಚಟುವಟಿಕೆಯ ಕುರಿತು ಸಂಕ್ಷಿಪ್ತ ವಿವರ (ಸಮುದಾಯ ಕಾಮಗಾರಿಯಾಗಿದ್ದರೆ ಅಂದಾಜು ನೀರು ಸಂಗ್ರಹಣೆ (Cubic Meter), ರಕ್ಷಣಾತ್ಮಕ ನೀರಾವರಿ ಪ್ರದೇಶ, ಫಲಾನುಭವಿಗಳ ಸಂಖ್ಯೆ ವೈಯಕ್ತಿಕ ಕಾಮಗಾರಿಯಾಗಿದ್ದರೆ, ಫಲಾನುಭವಿ ಹೆಸರು, ಚಟುವಟಿಕೆಯಿಂದ ಪಡೆಯುತ್ತಿರುವ ಲಾಭ)	<p>ಸಮುದಾಯ ಕಾಮಗಾರಿ ಅಂದಾಜು ನೀರು ಸಂಗ್ರಹಣೆ :1477 ಫು.ಮೀ. ರಕ್ಷಣಾತ್ಮಕ ನೀರಾವರಿ ಪ್ರದೇಶ : 4.23 ಹೆ. ಫಲಾನುಭವಿಗಳ ಸಂಖ್ಯೆ : 5</p>




ಜಲಾನಯನ ಯೋಜನೆಗಳ ಚಟುವಟಿಕೆ/ಕಾಮಗಾರಿಗಳ ಸಂಕ್ಷಿಪ್ತ ಮಾಹಿತಿ

ಯೋಜನೆಯ ಹೆಸರು:	WDDP
ವರ್ಷ:	2022-23
ಕಾಮಗಾರಿಯ/ ಚಟುವಟಿಕೆಯ ಹೆಸರು:	ಕಿಂಡಿಆಣೆಕಟ್ಟು
ಕಾಮಗಾರಿ/ಚಟುವಟಿಕೆಯ ಛಾಯಚಿತ್ರ (photo with Lat &Long)	 <p>Latitude: 16.068883 Longitude: 74.489173 Elevation: 681.56±7 m Accuracy: 6.0 m GPSTime: Wed 16:29 Note: Naganur km vb 142</p> <p>Powered by NoteCam</p>
ಸರ್ವೆ ನಂಬರ್:	142
ಅಕ್ಷಾಂಶ ಮತ್ತು ರೇಖಾಂಶ:	16.068883 74.489173
ಗ್ರಾಮ:	ನಾಗನೂರ,ಕೆಎಂ
ತಾಲ್ಲೂಕು:	ಹುಕ್ಕೇರಿ
ಜಿಲ್ಲೆ:	ಬೆಳಗಾವಿ
ಕಾಮಗಾರಿ/ ಚಟುವಟಿಕೆಯ ಅಂದಾಜು ಮೊತ್ತ (ರೂಪಾಯಿಗಳಲ್ಲಿ)	382432.00
ಕಾಮಗಾರಿ/ ಚಟುವಟಿಕೆಯ ಕುರಿತು ಸಂಕ್ಷಿಪ್ತ ವಿವರ (ಸಮುದಾಯ ಕಾಮಗಾರಿಯಾಗಿದ್ದರೆ ಅಂದಾಜು ನೀರು ಸಂಗ್ರಹಣೆ (Cubic Meter), ರಕ್ಷಣಾತ್ಮಕ ನೀರಾವರಿ ಪ್ರದೇಶ, ಫಲಾನುಭವಿಗಳ ಸಂಖ್ಯೆ ವೈಯಕ್ತಿಕ ಕಾಮಗಾರಿಯಾಗಿದ್ದರೆ, ಫಲಾನುಭವಿ ಹೆಸರು, ಚಟುವಟಿಕೆಯಿಂದ ಪಡೆಯುತ್ತಿರುವ ಲಾಭ)	<p>ಸಮುದಾಯ ಕಾಮಗಾರಿ ಅಂದಾಜು ನೀರು ಸಂಗ್ರಹಣೆ : 1267 ಫು.ಮೀ. ರಕ್ಷಣಾತ್ಮಕ ನೀರಾವರಿ ಪ್ರದೇಶ : 3.27 ಹೆ. ಫಲಾನುಭವಿಗಳ ಸಂಖ್ಯೆ : 4</p>




ಜಲಾನಯನ ಯೋಜನೆಗಳ ಚಟುವಟಿಕೆ/ಕಾಮಗಾರಿಗಳ ಸಂಕ್ಷಿಪ್ತ ಮಾಹಿತಿ

ಯೋಜನೆಯ ಹೆಸರು:	WDDP
ವರ್ಷ:	2022-23
ಕಾಮಗಾರಿಯ/ ಚಟುವಟಿಕೆಯ ಹೆಸರು:	ರಬ್ಬಲ್ ತಡೆ
ಕಾಮಗಾರಿ/ಚಟುವಟಿಕೆಯ ಛಾಯಚಿತ್ರ (photo with Lat & Long)	 <p>Latitude: 16.090842 Longitude: 74.48915 Elevation: 689.06±8 m Accuracy: 5.9 m GPSTime: Wed 19:00 Note: ಮನಗುತ್ತಿ re bc</p> <p>Powered by NoteCam</p>
ಸರ್ವೆ ನಂಬರ್:	391
ಅಕ್ಷಾಂಶ ಮತ್ತು ರೇಖಾಂಶ:	16.090842 74.48915
ಗ್ರಾಮ:	ಮಣಗುತ್ತಿ
ತಾಲ್ಲೂಕು:	ಹುಕ್ಕೇರಿ
ಜಿಲ್ಲೆ:	ಬೆಳಗಾವಿ
ಕಾಮಗಾರಿ/ ಚಟುವಟಿಕೆಯ ಅಂದಾಜು ಮೊತ್ತ (ರೂಪಾಯಿಗಳಲ್ಲಿ)	75059.00
ಕಾಮಗಾರಿ/ ಚಟುವಟಿಕೆಯ ಕುರಿತು ಸಂಕ್ಷಿಪ್ತ ವಿವರ (ಸಮುದಾಯ ಕಾಮಗಾರಿಯಾಗಿದ್ದರೆ ಅಂದಾಜು ನೀರು ಸಂಗ್ರಹಣೆ (Cubic Meter), ರಕ್ಷಣಾತ್ಮಕ ನೀರಾವರಿ ಪ್ರದೇಶ, ಫಲಾನುಭವಿಗಳ ಸಂಖ್ಯೆ ವೈಯಕ್ತಿಕ ಕಾಮಗಾರಿಯಾಗಿದ್ದರೆ, ಫಲಾನುಭವಿ ಹೆಸರು, ಚಟುವಟಿಕೆಯಿಂದ ಪಡೆಯುತ್ತಿರುವ ಲಾಭ)	<p>ಸಮುದಾಯ ಕಾಮಗಾರಿ ಮಣ್ಣು ಮತ್ತು ನೀರು ಸಂರಕ್ಷಣಾ ಕಾಮಗಾರಿ ರಕ್ಷಣಾತ್ಮಕ ನೀರಾವರಿ ಪ್ರದೇಶ : 0.45 ಹೆ. ಫಲಾನುಭವಿಗಳ ಸಂಖ್ಯೆ : 8</p>

ಜಲಾನಯನ ಯೋಜನೆಗಳ ಚಟುವಟಿಕೆ/ಕಾಮಗಾರಿಗಳ ಸಂಕ್ಷಿಪ್ತ ಮಾಹಿತಿ


ಯೋಜನೆಯ ಹೆಸರು:	WDDP
ವರ್ಷ:	2022-23
ಕಾಮಗಾರಿಯ/ ಚಟುವಟಿಕೆಯ ಹೆಸರು:	ರಬ್ಬಲ್ ತಡೆ
ಕಾಮಗಾರಿ/ಚಟುವಟಿಕೆಯ ಛಾಯಚಿತ್ರ (photo with Lat & Long)	
ಸರ್ವೆ ನಂಬರ್:	62A
ಅಕ್ಷಾಂಶ ಮತ್ತು ರೇಖಾಂಶ:	16.095475 74.480221
ಗ್ರಾಮ:	ನಾಗನೂರ,ಕೆಡಿ
ತಾಲ್ಲೂಕು:	ಹುಕ್ಕೇರಿ
ಜಿಲ್ಲೆ:	ಬೆಳಗಾವಿ
ಕಾಮಗಾರಿ/ ಚಟುವಟಿಕೆಯ ಅಂದಾಜು ಮೊತ್ತ (ರೂಪಾಯಿಗಳಲ್ಲಿ)	75059.00
ಕಾಮಗಾರಿ/ ಚಟುವಟಿಕೆಯ ಕುರಿತು ಸಂಕ್ಷಿಪ್ತ ವಿವರ (ಸಮುದಾಯ ಕಾಮಗಾರಿಯಾಗಿದ್ದರೆ ಅಂದಾಜು ನೀರು ಸಂಗ್ರಹಣೆ (Cubic Meter), ರಕ್ಷಣಾತ್ಮಕ ನೀರಾವರಿ ಪ್ರದೇಶ, ಫಲಾನುಭವಿಗಳ ಸಂಖ್ಯೆ ವೈಯಕ್ತಿಕ ಕಾಮಗಾರಿಯಾಗಿದ್ದರೆ, ಫಲಾನುಭವಿ ಹೆಸರು, ಚಟುವಟಿಕೆಯಿಂದ ಪಡೆಯುತ್ತಿರುವ ಲಾಭ)	<p>ಸಮುದಾಯ ಕಾಮಗಾರಿ ಮಣ್ಣು ಮತ್ತು ನೀರು ಸಂರಕ್ಷಣಾ ಕಾಮಗಾರಿ ರಕ್ಷಣಾತ್ಮಕ ನೀರಾವರಿ ಪ್ರದೇಶ : 0.35 ಹೆ. ಫಲಾನುಭವಿಗಳ ಸಂಖ್ಯೆ : 6</p>

ಜಲಾನಯನ ಯೋಜನೆಗಳ ಚಟುವಟಿಕೆ/ಕಾಮಗಾರಿಗಳ ಸಂಕ್ಷಿಪ್ತ ಮಾಹಿತಿ

ಯೋಜನೆಯ ಹೆಸರು:	WDDP
ವರ್ಷ:	2022-23
ಕಾಮಗಾರಿಯ/ ಚಟುವಟಿಕೆಯ ಹೆಸರು:	ರಬ್ಬಲ್ ತಡೆ
ಕಾಮಗಾರಿ/ಚಟುವಟಿಕೆಯ ಛಾಯಚಿತ್ರ (photo with Lat &Long)	
ಸರ್ವೆ ನಂಬರ್:	75A
ಅಕ್ಷಾಂಶ ಮತ್ತು ರೇಖಾಂಶ:	16.074523 74.454814
ಗ್ರಾಮ:	ಅಲದಾಳ
ತಾಲ್ಲೂಕು:	ಹುಕ್ಕೇರಿ
ಜಿಲ್ಲೆ:	ಬೆಳಗಾವಿ
ಕಾಮಗಾರಿ/ ಚಟುವಟಿಕೆಯ ಅಂದಾಜು ಮೊತ್ತ (ರೂಪಾಯಿಗಳಲ್ಲಿ)	250222.00
ಕಾಮಗಾರಿ/ ಚಟುವಟಿಕೆಯ ಕುರಿತು ಸಂಕ್ಷಿಪ್ತ ವಿವರ (ಸಮುದಾಯ ಕಾಮಗಾರಿಯಾಗಿದ್ದರೆ ಅಂದಾಜು ನೀರು ಸಂಗ್ರಹಣೆ (Cubic Meter), ರಕ್ಷಣಾತ್ಮಕ ನೀರಾವರಿ ಪ್ರದೇಶ, ಫಲಾನುಭವಿಗಳ ಸಂಖ್ಯೆ ವೈಯಕ್ತಿಕ ಕಾಮಗಾರಿಯಾಗಿದ್ದರೆ, ಫಲಾನುಭವಿ ಹೆಸರು, ಚಟುವಟಿಕೆಯಿಂದ ಪಡೆಯುತ್ತಿರುವ ಲಾಭ)	<p>ಸಮುದಾಯ ಕಾಮಗಾರಿ ಮಣ್ಣು ಮತ್ತು ನೀರು ಸಂರಕ್ಷಣಾ ಕಾಮಗಾರಿ ರಕ್ಷಣಾತ್ಮಕ ನೀರಾವರಿ ಪ್ರದೇಶ : 0.54 ಹೆ. ಫಲಾನುಭವಿಗಳ ಸಂಖ್ಯೆ : 9</p>



ಜಲಾನಯನ ಯೋಜನೆಗಳ ಚಟುವಟಿಕೆ/ಕಾಮಗಾರಿಗಳ ಸಂಕ್ಷಿಪ್ತ ಮಾಹಿತಿ


ಯೋಜನೆಯ ಹೆಸರು:	WDDP
ವರ್ಷ:	2022-23
ಕಾಮಗಾರಿಯ/ ಚಟುವಟಿಕೆಯ ಹೆಸರು:	ರಬ್ಬಲ್ ತಡೆ
ಕಾಮಗಾರಿ/ಚಟುವಟಿಕೆಯ ಛಾಯಚಿತ್ರ (photo with Lat &Long)	 <p>Latitude: 16.090778 Longitude: 74.488979 Elevation: 698.74±7 m Accuracy: 10.1 m GPSTime: Wed 18:58 Note: ಮನಗುಟ್ಟಿ ರೆ ಬಿ</p> <p>Powered by NoteCam</p>
ಸರ್ವೆ ನಂಬರ್:	391
ಅಕ್ಷಾಂಶ ಮತ್ತು ರೇಖಾಂಶ:	16.090778 74.488979
ಗ್ರಾಮ:	ಮಣಗುತ್ತಿ
ತಾಲ್ಲೂಕು:	ಹುಕ್ಕೇರಿ
ಜಿಲ್ಲೆ:	ಬೆಳಗಾವಿ
ಕಾಮಗಾರಿ/ ಚಟುವಟಿಕೆಯ ಅಂದಾಜು ಮೊತ್ತ (ರೂಪಾಯಿಗಳಲ್ಲಿ)	65062.00
ಕಾಮಗಾರಿ/ ಚಟುವಟಿಕೆಯ ಕುರಿತು ಸಂಕ್ಷಿಪ್ತ ವಿವರ (ಸಮುದಾಯ ಕಾಮಗಾರಿಯಾಗಿದ್ದರೆ ಅಂದಾಜು ನೀರು ಸಂಗ್ರಹಣೆ (Cubic Meter), ರಕ್ಷಣಾತ್ಮಕ ನೀರಾವರಿ ಪ್ರದೇಶ, ಫಲಾನುಭವಿಗಳ ಸಂಖ್ಯೆ ವೈಯಕ್ತಿಕ ಕಾಮಗಾರಿಯಾಗಿದ್ದರೆ, ಫಲಾನುಭವಿ ಹೆಸರು, ಚಟುವಟಿಕೆಯಿಂದ ಪಡೆಯುತ್ತಿರುವ ಲಾಭ)	<p>ಸಮುದಾಯ ಕಾಮಗಾರಿ ಮಣ್ಣು ಮತ್ತು ನೀರು ಸಂರಕ್ಷಣಾ ಕಾಮಗಾರಿ ರಕ್ಷಣಾತ್ಮಕ ನೀರಾವರಿ ಪ್ರದೇಶ : 0.32 ಹೆ. ಫಲಾನುಭವಿಗಳ ಸಂಖ್ಯೆ : 5</p>



ಜಲಾನಯನ ಯೋಜನೆಗಳ ಚಟುವಟಿಕೆ/ಕಾಮಗಾರಿಗಳ ಸಂಕ್ಷಿಪ್ತ ಮಾಹಿತಿ

ಯೋಜನೆಯ ಹೆಸರು:	WDDP
ವರ್ಷ:	2022-23
ಕಾಮಗಾರಿಯ/ ಚಟುವಟಿಕೆಯ ಹೆಸರು:	ಕಲಿಕಾ ಪ್ರವಾಸ
ಕಾಮಗಾರಿ/ಚಟುವಟಿಕೆಯ ಛಾಯಚಿತ್ರ (photo with Lat &Long)	 <p>Latitude: 16.140238 Longitude: 74.651338 Elevation: 690.82±3 m Accuracy: 7.4 m GPSTime: Thu 2023-01-12 10:33 Note: wddp ರೈತರಿಗೆ ಸ್ವಲ್ಪ ವಿಳಕ್ಷಣೆಯ ಕಲಿಕಾ ಪ್ರವಾಸ</p> <p>Powered by NoteCam</p>
ಸರ್ವೆ ನಂಬರ್:	
ಅಕ್ಷಾಂಶ ಮತ್ತು ರೇಖಾಂಶ:	16.140238 74.651338
ಗ್ರಾಮ:	ಮಣಗುತ್ತಿ & ನಾಗನೂರ,ಕೆ.ಎಂ
ತಾಲ್ಲೂಕು:	ಹುಕ್ಕೇರಿ
ಜಿಲ್ಲೆ:	ಬೆಳಗಾವಿ
ಕಾಮಗಾರಿ/ ಚಟುವಟಿಕೆಯ ಅಂದಾಜು ಮೊತ್ತ (ರೂಪಾಯಿಗಳಲ್ಲಿ)	124315.00
ಕಾಮಗಾರಿ/ ಚಟುವಟಿಕೆಯ ಕುರಿತು ಸಂಕ್ಷಿಪ್ತ ವಿವರ (ಸಮುದಾಯ ಕಾಮಗಾರಿಯಾಗಿದ್ದರೆ ಅಂದಾಜು ನೀರು ಸಂಗ್ರಹಣೆ (Cubic Meter), ರಕ್ಷಣಾತ್ಮಕ ನೀರಾವರಿ ಪ್ರದೇಶ, ಫಲಾನುಭವಿಗಳ ಸಂಖ್ಯೆ ವೈಯಕ್ತಿಕ ಕಾಮಗಾರಿಯಾಗಿದ್ದರೆ, ಫಲಾನುಭವಿ ಹೆಸರು, ಚಟುವಟಿಕೆಯಿಂದ ಪಡೆಯುತ್ತಿರುವ ಲಾಭ)	ಕಲಿಕಾ ಪ್ರವಾಸ ರೈತರಿಗೆ ಜಲಾನಯನ ಕಾಮಗಾರಿಗಳ ವಿಕ್ಷಣೆಗೆ ಕಿರು ಜಲಾನಯನಗಳಿಗೆ ಭೇಟಿ

ಜಲಾನಯನ ಯೋಜನೆಗಳ ಚಟುವಟಿಕೆ/ಕಾಮಗಾರಿಗಳ ಸಂಕ್ಷಿಪ್ತ ಮಾಹಿತಿ


ಯೋಜನೆಯ ಹೆಸರು:	WDDP
ವರ್ಷ:	2022-23
ಕಾಮಗಾರಿಯ/ ಚಟುವಟಿಕೆಯ ಹೆಸರು:	ರಸಮೇವು ಘಟಕ
ಕಾಮಗಾರಿ/ಚಟುವಟಿಕೆಯ ಛಾಯಚಿತ್ರ (photo with Lat &Long)	 <p>Latitude: 16.129466 Longitude: 74.515884 Elevation: 708.956 m Accuracy: 7.2 m GPSTime: Wed 16:59 Note: ಸೈಲೆಜ್ ಜ್ಯಾಗ್/wddp</p> <p>Powered by NoteCam</p>
ಸರ್ವೆ ನಂಬರ್:	
ಅಕ್ಷಾಂಶ ಮತ್ತು ರೇಖಾಂಶ:	16.129466 74.515884
ಗ್ರಾಮ:	ಮಣಗುತ್ತಿ & ನಾಗನೂರ,ಕೆ.ಎಂ
ತಾಲ್ಲೂಕು:	ಹುಕ್ಕೇರಿ
ಜಿಲ್ಲೆ:	ಬೆಳಗಾವಿ
ಕಾಮಗಾರಿ/ ಚಟುವಟಿಕೆಯ ಅಂದಾಜು ಮೊತ್ತ (ರೂಪಾಯಿಗಳಲ್ಲಿ)	91804.00
ಕಾಮಗಾರಿ/ ಚಟುವಟಿಕೆಯ ಕುರಿತು ಸಂಕ್ಷಿಪ್ತ ವಿವರ (ಸಮುದಾಯ ಕಾಮಗಾರಿಯಾಗಿದ್ದರೆ ಅಂದಾಜು ನೀರು ಸಂಗ್ರಹಣೆ (Cubic Meter), ರಕ್ಷಣಾತ್ಮಕ ನೀರಾವರಿ ಪ್ರದೇಶ, ಫಲಾನುಭವಿಗಳ ಸಂಖ್ಯೆ ವೈಯಕ್ತಿಕ ಕಾಮಗಾರಿಯಾಗಿದ್ದರೆ, ಫಲಾನುಭವಿ ಹೆಸರು, ಚಟುವಟಿಕೆಯಿಂದ ಪಡೆಯುತ್ತಿರುವ ಲಾಭ)	ಹೈನುಗಾರಿಕೆ ಅಭಿವೃದ್ಧಿಗೆ ರೈತರಿಗೆ ರಸ ಮೇವಿನ ಚೀಲಗಳನ್ನು ವಿತರಣೆ

ಜಲಾನಯನ ಯೋಜನೆಗಳ ಚಟುವಟಿಕೆ/ಕಾಮಗಾರಿಗಳ ಸಂಕ್ಷಿಪ್ತ ಮಾಹಿತಿ

ಯೋಜನೆಯ ಹೆಸರು:	WDDP
ವರ್ಷ:	2022-23
ಕಾಮಗಾರಿಯ/ ಚಟುವಟಿಕೆಯ ಹೆಸರು:	ತೋಟಗಾರಿಕಾ ಮಿನಿ ಕಿಟ್
ಕಾಮಗಾರಿ/ಚಟುವಟಿಕೆಯ ಛಾಯಚಿತ್ರ (photo with Lat &Long)	 <p>Latitude: 16.072212 Longitude: 74.480526 Elevation: 708.44±19 m Accuracy: 17.2 m GPSTime: Thu 12:08 Note: naganur krd gp</p> <p>Powered by NoteCam</p>
ಸರ್ವೆ ನಂಬರ್:	
ಅಕ್ಷಾಂಶ ಮತ್ತು ರೇಖಾಂಶ:	16.072212 74.480526
ಗ್ರಾಮ:	ಮಣಗುತ್ತಿ & ನಾಗನೂರ,ಕೆ,ಎಂ
ತಾಲೂಕು:	ಹುಕ್ಕೇರಿ
ಜಿಲ್ಲೆ:	ಬೆಳಗಾವಿ
ಕಾಮಗಾರಿ/ ಚಟುವಟಿಕೆಯ ಅಂದಾಜು ಮೊತ್ತ (ರೂಪಾಯಿಗಳಲ್ಲಿ)	73800.00
ಕಾಮಗಾರಿ/ ಚಟುವಟಿಕೆಯ ಕುರಿತು ಸಂಕ್ಷಿಪ್ತ ವಿವರ (ಸಮುದಾಯ ಕಾಮಗಾರಿಯಾಗಿದ್ದರೆ ಅಂದಾಜು ನೀರು ಸಂಗ್ರಹಣೆ (Cubic Meter), ರಕ್ಷಣಾತ್ಮಕ ನೀರಾವರಿ ಪ್ರದೇಶ, ಫಲಾನುಭವಿಗಳ ಸಂಖ್ಯೆ ವೈಯಕ್ತಿಕ ಕಾಮಗಾರಿಯಾಗಿದ್ದರೆ, ಫಲಾನುಭವಿ ಹೆಸರು, ಚಟುವಟಿಕೆಯಿಂದ ಪಡೆಯುತ್ತಿರುವ ಲಾಭ)	ತೋಟಗಾರಿಕಾ ಮಿನಿ ಕಿಟ್ ವಿತರಣೆ



ಜಲಾನಯನ ಯೋಜನೆಗಳ ಚಟುವಟಿಕೆ/ಕಾಮಗಾರಿಗಳ ಸಂಕ್ಷಿಪ್ತ ಮಾಹಿತಿ

ಯೋಜನೆಯ ಹೆಸರು:	WDDP
ವರ್ಷ:	2022-23
ಕಾಮಗಾರಿಯ/ ಚಟುವಟಿಕೆಯ ಹೆಸರು:	ತಡೆಅಣೆಕಟ್ಟು
ಕಾಮಗಾರಿ/ಚಟುವಟಿಕೆಯ ಛಾಯಾಚಿತ್ರ (photo with Lat &Long)	 <p>Latitude: 16.089664 Longitude: 74.506906 Altitude: 592.81±8 m Accuracy: 5.4 m GPSTime: Tue 17:11 Note: ಶಾಲಾ ಸುರಕ್ಷೆ ಬೆಟ್ಟ ಗ್ರಾಮ ಮನಗುತ್ತಿ wddp C D</p> <p>Powered by NoteCam</p>
ಸರ್ವೆ ನಂಬರ್:	291/4
ಅಕ್ಷಾಂಶ ಮತ್ತು ರೇಖಾಂಶ:	16.089664 74.506906
ಗ್ರಾಮ:	ಮಣಗುತ್ತಿ
ತಾಲ್ಲೂಕು:	ಹುಕ್ಕೇರಿ
ಜಿಲ್ಲೆ:	ಬೆಳಗಾವಿ
ಕಾಮಗಾರಿ/ ಚಟುವಟಿಕೆಯ ಅಂದಾಜು ಮೊತ್ತ (ರೂಪಾಯಿಗಳಲ್ಲಿ)	489498.00
ಕಾಮಗಾರಿ/ ಚಟುವಟಿಕೆಯ ಕುರಿತು ಸಂಕ್ಷಿಪ್ತ ವಿವರ (ಸಮುದಾಯ ಕಾಮಗಾರಿಯಾಗಿದ್ದರೆ ಅಂದಾಜು ನೀರು ಸಂಗ್ರಹಣೆ (Cubic Meter), ರಕ್ಷಣಾತ್ಮಕ ನೀರಾವರಿ ಪ್ರದೇಶ, ಫಲಾನುಭವಿಗಳ ಸಂಖ್ಯೆ ವೈಯಕ್ತಿಕ ಕಾಮಗಾರಿಯಾಗಿದ್ದರೆ, ಫಲಾನುಭವಿ ಹೆಸರು, ಚಟುವಟಿಕೆಯಿಂದ ಪಡೆಯುತ್ತಿರುವ ಲಾಭ)	<p>ಸಮುದಾಯ ಕಾಮಗಾರಿ ಅಂದಾಜು ನೀರು ಸಂಗ್ರಹಣೆ : 423 ಫ.ಮೀ. ರಕ್ಷಣಾತ್ಮಕ ನೀರಾವರಿ ಪ್ರದೇಶ : 4.14 ಹೆ. ಫಲಾನುಭವಿಗಳ ಸಂಖ್ಯೆ : 7</p>

ಜಲಾನಯನ ಯೋಜನೆಗಳ ಚಟುವಟಿಕೆ/ಕಾಮಗಾರಿಗಳ ಸಂಕ್ಷಿಪ್ತ ಮಾಹಿತಿ


ಯೋಜನೆಯ ಹೆಸರು:	WDDP
ವರ್ಷ:	2022-23
ಕಾಮಗಾರಿಯ/ ಚಟುವಟಿಕೆಯ ಹೆಸರು:	ತಡೆಅಣೆಕಟ್ಟು
ಕಾಮಗಾರಿ/ಚಟುವಟಿಕೆಯ ಛಾಯಚಿತ್ರ (photo with Lat &Long)	 <p>Latitude: 16.089907 Longitude: 74.505968 Elevation: 666.53±10 m Accuracy: 6.5 m GPSTime: Tue 17:07 Note: ಚಾಳಿಪ್ಪಾ ಜ್ಯೋತಿಬಾ ಸಿಂದೆ ಗ್ರಾಮ ಮನಗುತ್ತಿ wddp C D Powered by NoteCam</p>
ಸರ್ವೆ ನಂಬರ್:	299/2
ಅಕ್ಷಾಂಶ ಮತ್ತು ರೇಖಾಂಶ:	16.089907 74.505968
ಗ್ರಾಮ:	ಮಣಗುತ್ತಿ
ತಾಲೂಕು:	ಹುಕ್ಕೇರಿ
ಜಿಲ್ಲೆ:	ಬೆಳಗಾವಿ
ಕಾಮಗಾರಿ/ ಚಟುವಟಿಕೆಯ ಅಂದಾಜು ಮೊತ್ತ (ರೂಪಾಯಿಗಳಲ್ಲಿ)	450196.00
ಕಾಮಗಾರಿ/ ಚಟುವಟಿಕೆಯ ಕುರಿತು ಸಂಕ್ಷಿಪ್ತ ವಿವರ (ಸಮುದಾಯ ಕಾಮಗಾರಿಯಾಗಿದ್ದರೆ ಅಂದಾಜು ನೀರು ಸಂಗ್ರಹಣೆ (Cubic Meter), ರಕ್ಷಣಾತ್ಮಕ ನೀರಾವರಿ ಪ್ರದೇಶ, ಫಲಾನುಭವಿಗಳ ಸಂಖ್ಯೆ ವೈಯಕ್ತಿಕ ಕಾಮಗಾರಿಯಾಗಿದ್ದರೆ, ಫಲಾನುಭವಿ ಹೆಸರು, ಚಟುವಟಿಕೆಯಿಂದ ಪಡೆಯುತ್ತಿರುವ ಲಾಭ)	<p>ಸಮುದಾಯ ಕಾಮಗಾರಿ ಅಂದಾಜು ನೀರು ಸಂಗ್ರಹಣೆ : 390 ಫ.ಮೀ. ರಕ್ಷಣಾತ್ಮಕ ನೀರಾವರಿ ಪ್ರದೇಶ : 3.92 ಹೆ. ಫಲಾನುಭವಿಗಳ ಸಂಖ್ಯೆ : 5</p>

ಜಲಾನಯನ ಯೋಜನೆಗಳ ಚಟುವಟಿಕೆ/ಕಾಮಗಾರಿಗಳ ಸಂಕ್ಷಿಪ್ತ ಮಾಹಿತಿ

ಯೋಜನೆಯ ಹೆಸರು:	WDDP
ವರ್ಷ:	2022-23
ಕಾಮಗಾರಿಯ/ ಚಟುವಟಿಕೆಯ ಹೆಸರು:	ತಿರುವುಗಾಲುವೆ
ಕಾಮಗಾರಿ/ಚಟುವಟಿಕೆಯ ಛಾಯಾಚಿತ್ರ (photo with Lat &Long)	 <p>Latitude: 16.078806 Longitude: 74.471613 Elevation: 717.54±7 m Accuracy: 6.5 m @PSTime: Tue 16:22 Note: naganur kd wddp D C</p> <p>Powered by NoteCam</p>
ಸರ್ವೆ ನಂಬರ್:	61, 62 & 22
ಅಕ್ಷಾಂಶ ಮತ್ತು ರೇಖಾಂಶ:	16.078806 74.471613
ಗ್ರಾಮ:	ನಾಗನೂರ,ಕೆಡಿ
ತಾಲೂಕು:	ಹುಕ್ಕೇರಿ
ಜಿಲ್ಲೆ:	ಬೆಳಗಾವಿ
ಕಾಮಗಾರಿ/ ಚಟುವಟಿಕೆಯ ಅಂದಾಜು ಮೊತ್ತ (ರೂಪಾಯಿಗಳಲ್ಲಿ)	308713.00
ಕಾಮಗಾರಿ/ ಚಟುವಟಿಕೆಯ ಕುರಿತು ಸಂಕ್ಷಿಪ್ತ ವಿವರ (ಸಮುದಾಯ ಕಾಮಗಾರಿಯಾಗಿದ್ದರೆ ಅಂದಾಜು ನೀರು ಸಂಗ್ರಹಣೆ (Cubic Meter), ರಕ್ಷಣಾತ್ಮಕ ನೀರಾವರಿ ಪ್ರದೇಶ, ಫಲಾನುಭವಿಗಳ ಸಂಖ್ಯೆ ವೈಯಕ್ತಿಕ ಕಾಮಗಾರಿಯಾಗಿದ್ದರೆ, ಫಲಾನುಭವಿ ಹೆಸರು, ಚಟುವಟಿಕೆಯಿಂದ ಪಡೆಯುತ್ತಿರುವ ಲಾಭ)	ಸಮುದಾಯ ಕಾಮಗಾರಿ ಫಲಾನುಭವಿಗಳ ಸಂಖ್ಯೆ : 14



ಜಲಾನಯನ ಯೋಜನೆಗಳ ಚಟುವಟಿಕೆ/ಕಾಮಗಾರಿಗಳ ಸಂಕ್ಷಿಪ್ತ ಮಾಹಿತಿ

ಯೋಜನೆಯ ಹೆಸರು:	WDDP
ವರ್ಷ:	2022-23
ಕಾಮಗಾರಿಯ/ ಚಟುವಟಿಕೆಯ ಹೆಸರು:	ಸ್ವ-ಸಹಾಯ ಸಂಘಗಳಿಗೆ ಎಸ್-2 ತರಬೇತಿ
ಕಾಮಗಾರಿ/ಚಟುವಟಿಕೆಯ ಛಾಯಾಚಿತ್ರ (photo with Lat & Long)	
ಸರ್ವೆ ನಂಬರ್:	
ಅಕ್ಷಾಂಶ ಮತ್ತು ರೇಖಾಂಶ:	
ಗ್ರಾಮ:	ಮಣಗುತ್ತಿ & ನಾಗನೂರ,ಕೆ.ಎಂ
ತಾಲ್ಲೂಕು:	ಹುಕ್ಕೇರಿ
ಜಿಲ್ಲೆ:	ಬೆಳಗಾವಿ
ಕಾಮಗಾರಿ/ ಚಟುವಟಿಕೆಯ ಅಂದಾಜು ಮೊತ್ತ (ರೂಪಾಯಿಗಳಲ್ಲಿ)	53400.00
ಕಾಮಗಾರಿ/ ಚಟುವಟಿಕೆಯ ಕುರಿತು ಸಂಕ್ಷಿಪ್ತ ವಿವರ (ಸಮುದಾಯ ಕಾಮಗಾರಿಯಾಗಿದ್ದರೆ ಅಂದಾಜು ನೀರು ಸಂಗ್ರಹಣೆ (Cubic Meter), ರಕ್ಷಣಾತ್ಮಕ ನೀರಾವರಿ ಪ್ರದೇಶ, ಫಲಾನುಭವಿಗಳ ಸಂಖ್ಯೆ ವೈಯಕ್ತಿಕ ಕಾಮಗಾರಿಯಾಗಿದ್ದರೆ, ಫಲಾನುಭವಿ ಹೆಸರು, ಚಟುವಟಿಕೆಯಿಂದ ಪಡೆಯುತ್ತಿರುವ ಲಾಭ)	ಸ್ವ-ಸಹಾಯ ಸಂಘಗಳಿಗೆ ಎಸ್-2 ತರಬೇತಿ

ಜಲಾನಯನ ಯೋಜನೆಗಳ ಚಟುವಟಿಕೆ/ಕಾಮಗಾರಿಗಳ ಸಂಕ್ಷಿಪ್ತ ಮಾಹಿತಿ

ಯೋಜನೆಯ ಹೆಸರು:	WDDP
ವರ್ಷ:	2022-23
ಕಾಮಗಾರಿಯ/ ಚಟುವಟಿಕೆಯ ಹೆಸರು:	ಬಳಕೆದಾರರ ಗುಂಪುಗಳಿಗೆ ಯು-2 ತರಬೇತಿ
ಕಾಮಗಾರಿ/ಚಟುವಟಿಕೆಯ ಛಾಯಚಿತ್ರ (photo with Lat &Long)	 <p>Latitude: 16.078165 Longitude: 74.490711 Elevation: 695.62±4 m Accuracy: 8.2 m GPSTime: Mon 11:13 Note: U 2 ತರಬೇತಿ Naganur K m</p> <p>Powered by NoteCam</p>
ಸರ್ವೆ ನಂಬರ್:	
ಅಕ್ಷಾಂಶ ಮತ್ತು ರೇಖಾಂಶ:	16.078165 74.490711
ಗ್ರಾಮ:	ಮಣಗುತ್ತಿ & ನಾಗನೂರ,ಕೆ,ಎಂ
ತಾಲ್ಲೂಕು:	ಹುಕ್ಕೇರಿ
ಜಿಲ್ಲೆ:	ಬೆಳಗಾವಿ
ಕಾಮಗಾರಿ/ ಚಟುವಟಿಕೆಯ ಅಂದಾಜು ಮೊತ್ತ (ರೂಪಾಯಿಗಳಲ್ಲಿ)	112000.00
ಕಾಮಗಾರಿ/ ಚಟುವಟಿಕೆಯ ಕುರಿತು ಸಂಕ್ಷಿಪ್ತ ವಿವರ (ಸಮುದಾಯ ಕಾಮಗಾರಿಯಾಗಿದ್ದರೆ ಅಂದಾಜು ನೀರು ಸಂಗ್ರಹಣೆ (Cubic Meter), ರಕ್ಷಣಾತ್ಮಕ ನೀರಾವರಿ ಪ್ರದೇಶ, ಫಲಾನುಭವಿಗಳ ಸಂಖ್ಯೆ ವೈಯಕ್ತಿಕ ಕಾಮಗಾರಿಯಾಗಿದ್ದರೆ, ಫಲಾನುಭವಿ ಹೆಸರು, ಚಟುವಟಿಕೆಯಿಂದ ಪಡೆಯುತ್ತಿರುವ ಲಾಭ)	ಬಳಕೆದಾರರ ಗುಂಪುಗಳಿಗೆ ಯು-2 ತರಬೇತಿ

**ಜಲಾನಯನ ಯೋಜನೆಗಳ ಚಟುವಟಿಕೆ/ಕಾಮಗಾರಿಗಳ ಸಂಕ್ಷಿಪ್ತ ಮಾಹಿತಿ**

ಯೋಜನೆಯ ಹೆಸರು:	<b>WDDP</b>
ವರ್ಷ:	<b>2022-23</b>
ಕಾಮಗಾರಿಯ/ ಚಟುವಟಿಕೆಯ ಹೆಸರು:	<b>ಕಾರ್ಯಕಾರಿ ಸಮಿತಿಗಳಿಗೆ ಇ-2 ತರಬೇತಿ</b>
ಕಾಮಗಾರಿ/ಚಟುವಟಿಕೆಯ ಛಾಯಚಿತ್ರ (photo with Lat &Long)	 <p>Latitude: 16.072189 Longitude: 74.480354 Elevation: 716.25±24 m Accuracy: 24.0 m GPSTime: Thu 12:01</p>
ಸರ್ವೆ ನಂಬರ್:	
ಅಕ್ಷಾಂಶ ಮತ್ತು ರೇಖಾಂಶ:	<b>16.072189 74.480354</b>
ಗ್ರಾಮ:	<b>ಮಣಗುತ್ತಿ &amp; ನಾಗನೂರ,ಕೆ.ಎಂ</b>
ತಾಲೂಕು:	<b>ಹುಕ್ಕೇರಿ</b>
ಜಿಲ್ಲೆ:	<b>ಬೆಳಗಾವಿ</b>
ಕಾಮಗಾರಿ/ ಚಟುವಟಿಕೆಯ ಅಂದಾಜು ಮೊತ್ತ (ರೂಪಾಯಿಗಳಲ್ಲಿ)	<b>4100.00</b>
ಕಾಮಗಾರಿ/ ಚಟುವಟಿಕೆಯ ಕುರಿತು ಸಂಕ್ಷಿಪ್ತ ವಿವರ (ಸಮುದಾಯ ಕಾಮಗಾರಿಯಾಗಿದ್ದರೆ ಅಂದಾಜು ನೀರು ಸಂಗ್ರಹಣೆ (Cubic Meter), ರಕ್ಷಣಾತ್ಮಕ ನೀರಾವರಿ ಪ್ರದೇಶ, ಫಲಾನುಭವಿಗಳ ಸಂಖ್ಯೆ ವೈಯಕ್ತಿಕ ಕಾಮಗಾರಿಯಾಗಿದ್ದರೆ, ಫಲಾನುಭವಿ ಹೆಸರು, ಚಟುವಟಿಕೆಯಿಂದ ಪಡೆಯುತ್ತಿರುವ ಲಾಭ)	<b>ಕಾರ್ಯಕಾರಿ ಸಮಿತಿಗಳಿಗೆ ಇ-2 ತರಬೇತಿ</b>